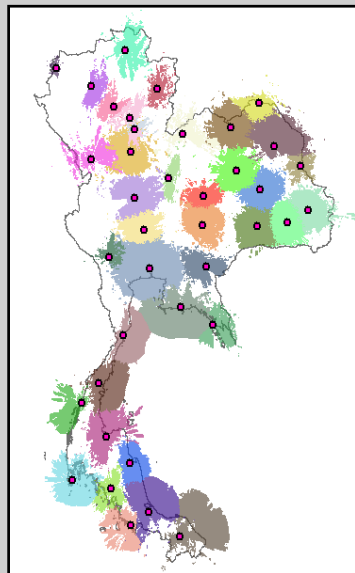


จำนวนครัวเรือนที่ครอบคลุม

โครงข่ายโทรทัศนภาคพื้นดินในระบบดิจิทัล ในส่วนของ ๓๙ สถานีหลัก

ภายหลังการติดตั้งโครงข่ายในระยะที่ ๑ และ ๒

จำแนกรายตำบล



สำนักวิศวกรรมและเทคโนโลยีกระจายเสียงและโทรทัศน (ทส.)

สำนักงานคณะกรรมการกิจการกระจายเสียง กิจการโทรทัศน และกิจการโทรคมนาคมแห่งชาติ (สำนักงาน กสทช.)

สารบัญ

เปอร์เซ็นต์จำนวนครัวเรือนครอบคลุมรายตำบล ภายหลังจากขยายโครงข่ายในแต่ละระยะของสถานีหลัก 39 สถานี

ลำดับ	จังหวัด	หน้า
1	กระบี่	5
2	กรุงเทพมหานคร	5
3	กาญจนบุรี	8
4	กาฬสินธุ์	10
5	กำแพงเพชร	12
6	ขอนแก่น	14
7	จันทบุรี	18
8	ฉะเชิงเทรา	19
9	ชลบุรี	20
10	ชัยนาท	22
11	ชัยภูมิ	23
12	ชุมพร	25
13	เชียงราย	26
14	เชียงใหม่	28
15	ตรัง	32
16	ตราด	34
17	ตาก	34
18	นครนายก	35
19	นครปฐม	36
20	นครพนม	38
21	นครราชสีมา	40
22	นครศรีธรรมราช	45
23	นครสวรรค์	48
24	นนทบุรี	50
25	นราธิวาส	51
26	น่าน	52
27	บึงกาฬ	54
28	บุรีรัมย์	55
29	ปทุมธานี	58
30	ประจวบคีรีขันธ์	59
31	ปราจีนบุรี	60
32	ปัตตานี	61
33	พระนครศรีอยุธยา	63
34	พะเยา	67
35	พังงา	68
36	พัทลุง	69
37	พิจิตร	70
38	พิษณุโลก	72

ลำดับ	จังหวัด	หน้า
39	เพชรบุรี	73
40	เพชรบูรณ์	75
41	แพร่	77
42	ภูเก็ต	78
43	มหาสารคาม	79
44	มุกดาหาร	80
45	แม่ฮ่องสอน	81
46	ยโสธร	82
47	ยะลา	83
48	ร้อยเอ็ด	84
49	ระนอง	88
50	ระยอง	89
51	ราชบุรี	90
52	ลพบุรี	92
53	ลำปาง	94
54	ลำพูน	96
55	เลย	97
56	ศรีสะเกษ	98
57	สกลนคร	102
58	สงขลา	104
59	สตูล	106
60	สมุทรปราการ	107
61	สมุทรสงคราม	108
62	สมุทรสาคร	108
63	สระแก้ว	109
64	สระบุรี	110
65	สิงห์บุรี	112
66	สุโขทัย	113
67	111	114
68	สุราษฎร์ธานี	116
69	สุรินทร์	119
70	หนองคาย	121
71	หนองบัวลำภู	122
72	อ่างทอง	124
73	อำนาจเจริญ	125
74	อุดรธานี	126
75	อุดรดิตถ์	129
76	อุทัยธานี	130
77	อุบลราชธานี	131

ที่มาของข้อมูล

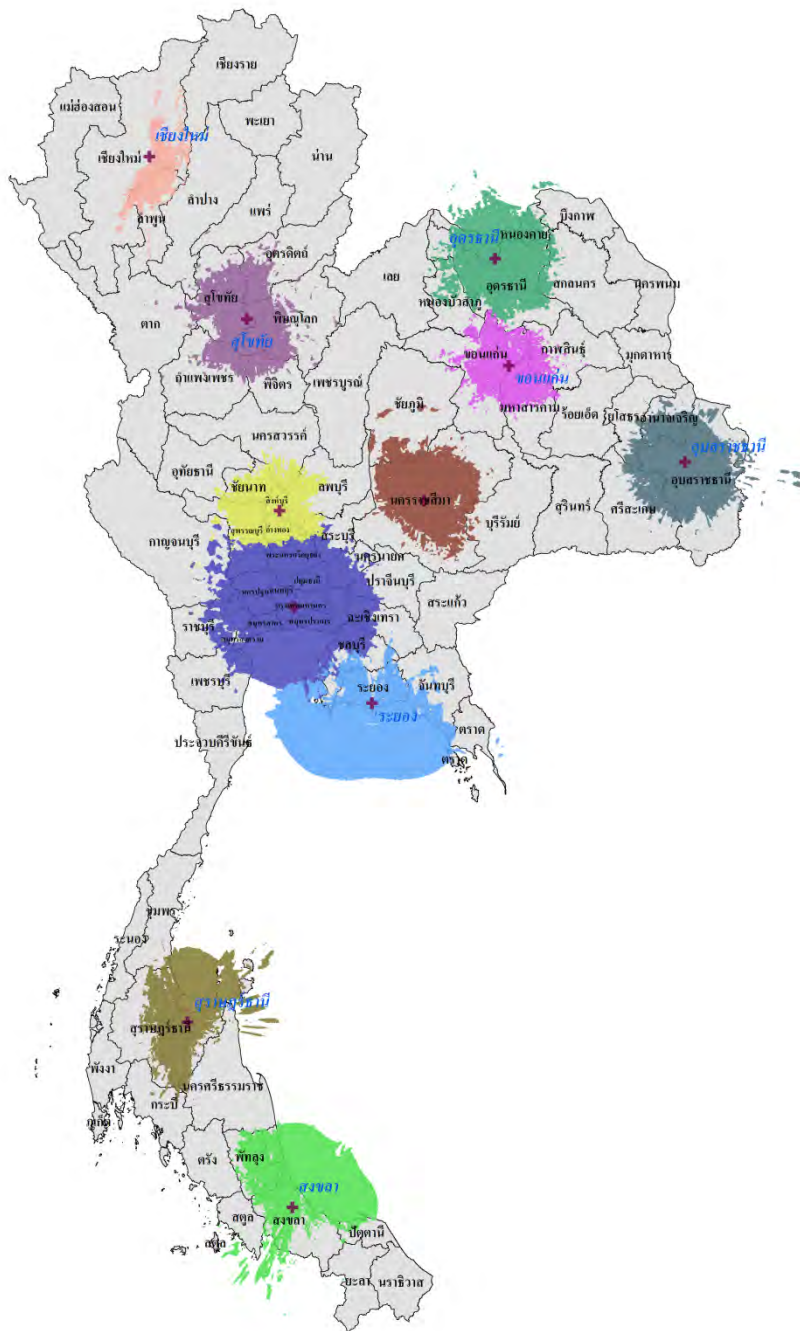
ข้อมูลในการจัดทำพื้นที่ครอบคลุมสัญญาณและจำนวนครัวเรือนที่ครอบคลุมอาศัยซอฟต์แวร์สร้างแบบจำลองการแพร่กระจายคลื่น และข้อมูลประกอบการจัดทำแผนความถี่วิทยุสำหรับกิจการโทรทัศน์ภาคพื้นดินในระบบดิจิทัล (39 สถานีหลัก) ดังนี้

ข้อมูล	คุณลักษณะ/แหล่งที่มาของข้อมูล
ข้อมูลทางเทคนิคของสถานีโทรทัศน์ในระบบแอนะล็อก	ข้อมูลที่ตั้ง ความสูงของสายอากาศ และคุณลักษณะทางเทคนิคของสายอากาศจากผู้ให้บริการโทรทัศน์ในระบบแอนะล็อก
ข้อมูลทางเทคนิคของสถานีวิทยุคมนาคมสำหรับโทรทัศน์ในระบบดิจิทัล	ข้อมูลที่ตั้ง ความสูงของสายอากาศ และคุณลักษณะทางเทคนิคของสายอากาศจากผู้ให้บริการโครงข่ายโทรทัศน์ภาคพื้นดินในระบบดิจิทัล
ข้อมูลแบบจำลองความสูงภูมิประเทศเชิงเลข (Digital Terrain Model)	ความละเอียด 100x100 เมตร (20x20 เมตร ในเขตกรุงเทพมหานคร)
ข้อมูลแบบจำลองสภาพการใช้พื้นที่ (Clutter data)	ความละเอียด 100x100 เมตร (20x20 เมตร ในเขตกรุงเทพมหานคร)
ข้อมูลจำนวนประชากรและจำนวนครัวเรือน	ข้อมูลตามกรมการปกครอง กระทรวงมหาดไทย (พ.ศ.2555)
ข้อมูลขอบเขตการปกครองในระดับตำบล อำเภอ จังหวัด และเทศบาล	ข้อมูลตามกรมการปกครอง กระทรวงมหาดไทย (พ.ศ.2555)
พารามิเตอร์ทางเทคนิคสำหรับระบบ DVB-T2	16k, extended bandwidth, 64QAM, code rate 3/5, PP2, guard interval 266 μ s (ตามผลจากการทดลองทดสอบในปี 2556)
แบบจำลองการแพร่กระจายคลื่น	CRC Predict (Communications Research Center Canada) ตามข้อแนะนำของผู้เชี่ยวชาญจาก ITU
วิธีการคำนวณ อัตราส่วนการป้องกันการ (Protection Ratio) และคุณลักษณะของสายอากาศรับสัญญาณ	อ้างอิงตาม ITU-R Recommendations ที่เกี่ยวข้อง (พื้นที่ครอบคลุมต้องมีความน่าจะเป็นเชิงพื้นที่ของการรับสัญญาณไม่น้อยกว่าร้อยละ 95)

ข้อจำกัดของผลการคำนวณ

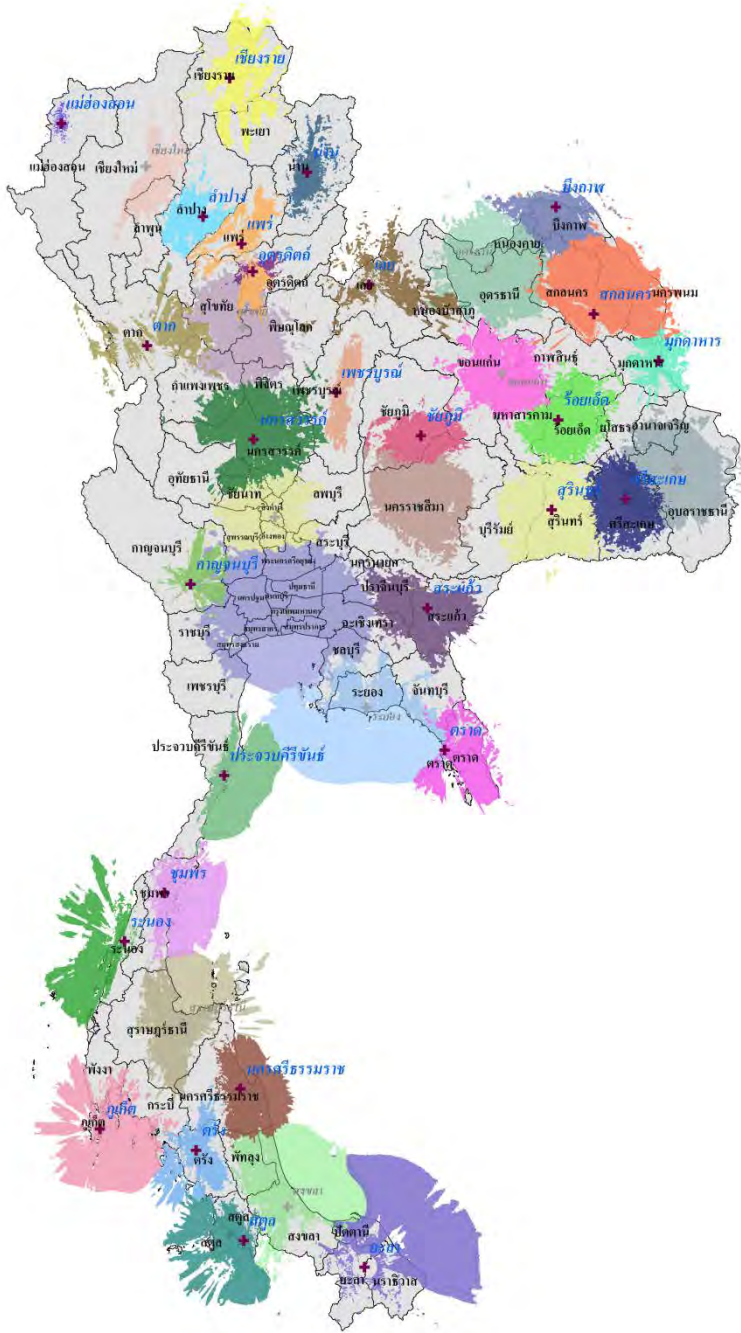
- รูปแสดงพื้นที่ครอบคลุมสัญญาณนี้จัดทำขึ้นโดยอาศัยแบบจำลองการแพร่กระจายคลื่นประกอบกับข้อมูลทางเทคนิคของผู้ให้บริการโครงข่ายเฉพาะในส่วนของสถานีหลัก 39 สถานี และอาศัยข้อมูลภูมิประเทศในการคำนวณด้วย ทั้งนี้ การจัดหาอุปกรณ์หรือติดตั้งโครงข่ายในสภาพพื้นที่จริงอาจมีความแตกต่างจากแบบจำลองบ้าง โดยการวิเคราะห์นี้ได้คำนวณจากพื้นที่ครอบคลุมสัญญาณในลักษณะ Fixed Rooftop ดังนั้นการรับสัญญาณในลักษณะ Portable Indoor จะมีความแตกต่างบ้าง ขึ้นกับปัจจัยของสิ่งแวดล้อม อาทิ ดึกสูง อาคาร บ้าน หรือสิ่งกีดขวางต่างๆ
- การขยายโครงข่ายระยะที่ 2 (ปีที่ 2), ระยะที่ 3 (ปีที่ 3) และระยะที่ 4 (ปีที่ 4) มีเป้าหมายครอบคลุมจำนวนครัวเรือนไม่น้อยกว่าร้อยละ 80, ร้อยละ 90 และร้อยละ 95 ตามลำดับ โดยอาศัยการติดตั้งสถานีเสริมเป็นการเพิ่มเติม
- กำหนดการขยายโครงข่ายอาจมีการปรับเปลี่ยนตามความเหมาะสม หรือตามสถานการณ์/อุปสรรคการดำเนินการ
- จำนวนครัวเรือนและจำนวนประชากรอ้างอิงตามข้อมูลของกรมการปกครอง กระทรวงมหาดไทย ปี พ.ศ. ๒๕๕๕ โดยร้อยละของจำนวนครัวเรือน/จำนวนประชากรที่ถูกครอบคลุมเป็นค่าประมาณการจากซอฟต์แวร์

พื้นที่ครอบคลุมภายหลังจากขยายโครงข่ายระยะที่ 1











แผนการขยายโครงข่ายระยะที่ 1		
ลำดับ	แผนการติดตั้งสถานี (สถานีหลัก)	กำหนดการให้บริการ
1	กรุงเทพฯ	1 เม.ย. 2557
2	นครราชสีมา	
3	เชียงใหม่	
4	สงขลา	
5	อุบลราชธานี	1 พ.ค. 2557
6	สุราษฎร์ธานี	
7	ระยอง	
8	สิงห์บุรี	1 มิ.ย. 2557
9	สุโขทัย	
10	ขอนแก่น	
11	อุดรธานี	

พื้นที่ครอบคลุมภายหลังจากขยายโครงข่ายระยะที่ 2



แผนการขยายโครงข่ายระยะที่ 2		
ลำดับ	แผนการติดตั้งสถานี (สถานีหลัก)	กำหนดการให้บริการ
1	ร้อยเอ็ด	1 ส.ค. 2557
2	เชียงใหม่	
3	สระแก้ว	
4	นครสวรรค์	
5	นครศรีธรรมราช	1 ต.ค. 2557
6	ภูเก็ต	
7	ตรัง	
8	สุรินทร์	1 ธ.ค. 2557
9	สกลนคร	
10	ลำปาง	
11	น่าน	
12	เพชรบูรณ์	
13	ประจวบคีรีขันธ์	1 ก.พ. 2558
14	กาญจนบุรี	
15	ชุมพร	
16	ตราด	
17	มุกดาหาร	1 เม.ย. 2558
18	ตาก	
19	แม่ฮ่องสอน	
20	ระนอง	
21	เลย	
22	ชัยภูมิ	
23	แพร่	1 มิ.ย. ๒๕๕๘
24	สตูล	
25	อุดรดิตถ์	
26	บึงกาฬ	
27	ศรีสะเกษ	
28	ยะลา	

เปอร์เซ็นต์จำนวนครัวเรือนครอบคลุมรายตำบล
ภายหลังการขยายโครงข่ายในแต่ละระยะของสถานีหลัก 39 สถานี

- | | | |
|---|---|---|
|  |  | เปอร์เซ็นต์จำนวนครัวเรือนที่ครอบคลุมเมื่อเทียบกับจำนวนครัวเรือนทั้งตำบล มีค่ามากกว่า 80% |
|  |  | เปอร์เซ็นต์จำนวนครัวเรือนที่ครอบคลุมเมื่อเทียบกับจำนวนครัวเรือนทั้งตำบล มีค่า 50 - 80% |
|  |  | เปอร์เซ็นต์จำนวนครัวเรือนที่ครอบคลุมเมื่อเทียบกับจำนวนครัวเรือนทั้งตำบล มีค่าน้อยกว่า 50% |
|  |  | ยังไม่มีสัญญาณครอบคลุม (รอการขยายโครงข่ายในระยะถัดไป) |

เปอร์เซ็นต์จำนวนครัวเรือนครอบคลุมรายตำบล ภายหลังการขยายโครงข่ายในแต่ละระยะของสถานีหลัก 39 สถานี

จังหวัด	อำเภอ	ตำบล	1 เม.ย. 57	1 พ.ค. 57	1 มิ.ย. 57	1 ส.ค. 57	1 ต.ค. 57	1 ธ.ค. 57	1 ก.พ. 58	1 เม.ย. 58	1 มิ.ย. 58	รวม	
กระบี่	เกาะลันตา	เกาะกลาง					64.02%					★ 64.02%	
		เกาะลันตาน้อย					55.21%					★ 55.21%	
		เกาะลันตาใหญ่					63.87%					★ 63.87%	
		คลองยาง					12.57%					☆ 12.57%	
		ศาลาด่าน					47.62%					☆ 47.62%	
	เขาพนม	เขาตืน		19.58%									☆ 19.58%
		เขาพนม		12.70%									☆ 12.70%
		โคกหาร		14.12%									☆ 14.12%
		พรเตี้ยว		6.16%									☆ 6.16%
		สินปุน		27.48%									☆ 27.48%
		หน้าเขา		10.29%				0.57%					☆ 10.85%
	คลองท่อม	คลองท่อมใต้						72.51%					★ 72.51%
		คลองท่อมเหนือ						30.27%					☆ 30.27%
		คลองพน						47.98%					☆ 47.98%
		ทรายขาว						55.65%					★ 55.65%
		พรตึนนา						10.47%					☆ 10.47%
		เพหลา						10.19%					☆ 10.19%
		ห้วยน้ำขาว						49.68%					☆ 49.68%
	ปลายพระยา	เขาเขน											★ 0.00%
		เขาตอ		4.95%				10.24%					☆ 15.19%
		คีรีวง		0.22%				22.35%					☆ 22.57%
		ปลายพระยา		1.52%				0.00%					☆ 1.52%
	เมืองกระบี่	กระบี่น้อย		0.10%				0.15%					☆ 0.25%
		กระบี่ใหญ่											★ 0.00%
		เขาคราม						42.37%					☆ 42.37%
		เขาทอง						32.45%					☆ 32.45%
		คลองประสงค์						34.00%					☆ 34.00%
		ทับปริก		0.06%				10.24%					☆ 10.30%
		ปากน้ำ											★ 0.00%
		ไสไทย						2.66%					☆ 2.66%
		หนองทะเล						30.61%					☆ 30.61%
		อ่าวนาง						44.72%					☆ 44.72%
		ลำทับ	ดินแดง						18.23%				
	ดินอุดม												★ 0.00%
	ทุ่งไทรทอง												★ 0.00%
	ลำทับ							2.30%					☆ 2.30%
	เหนือคลอง	เกาะศรีบอยา						71.74%					★ 71.74%
		คลองขนาน						67.08%					★ 67.08%
		คลองเขม่า						48.31%					☆ 48.31%
		โคกยาง						26.02%					☆ 26.02%
		ดั่งชัน						97.79%					★ 97.79%
		ปกาสัย						33.61%					☆ 33.61%
		ห้วยยูง											★ 0.00%
		เหนือคลอง						12.28%					☆ 12.28%
	อ่าวลึก	เขาใหญ่						26.25%					☆ 26.25%
		คลองยา						0.16%					☆ 0.16%
		คลองหิน						36.11%					☆ 36.11%
		นาเหนือ						42.99%					☆ 42.99%
		บ้านกลาง						35.43%					☆ 35.43%
		แหลมลึก						65.01%					★ 65.01%
อ่าวลึกใต้							46.71%					☆ 46.71%	
อ่าวลึกน้อย							45.77%					☆ 45.77%	
อ่าวลึกเหนือ							57.26%					★ 57.26%	
กรุงเทพมหานคร		คลองเตย	คลองตัน	100.00%									★ 100.00%
	คลองเตย		100.00%									★ 100.00%	
	พระโขนง		100.00%									★ 100.00%	
	คลองสาน	คลองตันไทร	100.00%									★ 100.00%	

เปอร์เซ็นต์จำนวนครัวเรือนครอบคลุมรายตำบล ภายหลังการขยายโครงข่ายในแต่ละระยะของสถานีหลัก 39 สถานี

จังหวัด	อำเภอ	ตำบล	1 เม.ย. 57	1 พ.ค. 57	1 มิ.ย. 57	1 ส.ค. 57	1 ต.ค. 57	1 ธ.ค. 57	1 ก.พ. 58	1 เม.ย. 58	1 มิ.ย. 58	รวม	
กรุงเทพมหานคร	คลองสาน	คลองสาน	100.00%									★ 100.00%	
		บางลำภูล่าง	100.00%										★ 100.00%
		สมเด็จพระเจ้าพระยา	100.00%										★ 100.00%
	คลองสามวา	ทรายกองดิน	100.00%										★ 100.00%
		ทรายกองดินใต้	100.00%										★ 100.00%
		บางชัน	100.00%										★ 100.00%
		สามวาตะวันตก	100.00%										★ 100.00%
		สามวาตะวันออก	100.00%										★ 100.00%
		คันนายาว	คันนายาว	100.00%									★ 100.00%
		รามอินทรา	100.00%										★ 100.00%
	จตุจักร	จตุจักร	100.00%										★ 100.00%
		จอมพล	100.00%										★ 100.00%
		จันทระเกษม	100.00%										★ 100.00%
		ลาดยาว	100.00%										★ 100.00%
		เสนานิคม	100.00%										★ 100.00%
	จอมทอง	จอมทอง	98.04%										★ 98.04%
		บางขุนเทียน	100.00%										★ 100.00%
		บางค้อ	100.00%										★ 100.00%
		บางมด	99.28%										★ 99.28%
	ดอนเมือง	ดอนเมือง	100.00%										★ 100.00%
		สนามบิน	100.00%										★ 100.00%
		สีกัน	100.00%										★ 100.00%
	ดินแดง	ดินแดง	100.00%									★ 100.00%	
	ดุสิต	ดุสิต	100.00%										★ 100.00%
		ถนนนครไชยศรี	100.00%										★ 100.00%
		วชิรพยาบาล	100.00%										★ 100.00%
		สวนจิตรลดา	100.00%										★ 100.00%
		สี่แยกมหานาค	100.00%										★ 100.00%
	ดลิ่งชัน	คลองชักพระ	100.00%										★ 100.00%
		จิมพลี	100.00%										★ 100.00%
		ดลิ่งชัน	100.00%										★ 100.00%
		บางเขือกหนึ่ง	100.00%										★ 100.00%
		บางพรหม	100.00%										★ 100.00%
		บางระมาด	100.00%										★ 100.00%
	ทวีวัฒนา	ทวีวัฒนา	100.00%										★ 100.00%
		ศาลาธรรมสพน์	100.00%										★ 100.00%
	ทุ่งครุ	ทุ่งครุ	100.00%										★ 100.00%
		บางมด	100.00%										★ 100.00%
	ธนบุรี	ดาวคะนอง	100.00%										★ 100.00%
		ตลาดพลู	100.00%										★ 100.00%
		บางยี่เรือ	100.00%										★ 100.00%
		บุคคโล	100.00%										★ 100.00%
วัดกัลยาณ		100.00%										★ 100.00%	
สำเหร่		100.00%										★ 100.00%	
หิรัญบุรี		100.00%										★ 100.00%	
บางกอกน้อย	บางขุนนนท์	100.00%										★ 100.00%	
	บางขุนศรี	100.00%										★ 100.00%	
	บ้านช่างหล่อ	100.00%										★ 100.00%	
	ศิริราช	100.00%										★ 100.00%	
	อรุณอมรินทร์	100.00%										★ 100.00%	
บางกอกใหญ่	วัดท่าพระ	100.00%										★ 100.00%	
	วัดอรุณ	100.00%										★ 100.00%	
บางกะปิ	คลองจั่น	100.00%										★ 100.00%	
	หัวหมาก	100.00%										★ 100.00%	
บางขุนเทียน	ท่าข้าม	100.00%										★ 100.00%	
	แสมดำ	100.00%										★ 100.00%	
บางเขน	ท่าแร้ง	100.00%									★ 100.00%		

เปอร์เซ็นต์จำนวนครัวเรือนครอบคลุมรายตำบล ภายหลังการขยายโครงข่ายในแต่ละระยะของสถานีหลัก 39 สถานี

จังหวัด	อำเภอ	ตำบล	1 เม.ย. 57	1 พ.ค. 57	1 มิ.ย. 57	1 ส.ค. 57	1 ต.ค. 57	1 ธ.ค. 57	1 ก.พ. 58	1 เม.ย. 58	1 มิ.ย. 58	รวม	
จังหวัด	บางเขน	อนุสาวรีย์	100.00%									★ 100.00%	
	บางคอแหลม	บางคอแหลม	100.00%									★ 100.00%	
		บางโคล่	100.00%									★ 100.00%	
		วัดพระยาไกร	100.00%									★ 100.00%	
	บางแค	บางแค	100.00%										★ 100.00%
		บางแคเหนือ	100.00%										★ 100.00%
		บางไผ่	100.00%										★ 100.00%
		หลักสอง	100.00%										★ 100.00%
	บางซื่อ	บางซื่อ	100.00%										★ 100.00%
		วงศ์สว่าง	100.00%										★ 100.00%
	บางนา	บางนา	100.00%									★ 100.00%	
	บางบอน	บางบอน	100.00%									★ 100.00%	
	บางพลัด	บางบำหรุ	100.00%										★ 100.00%
		บางพลัด	100.00%										★ 100.00%
		บางยี่ขัน	100.00%										★ 100.00%
		บางอ้อ	100.00%										★ 100.00%
	บางรัก	บางรัก	100.00%										★ 100.00%
		มหาพฤฒาราม	100.00%										★ 100.00%
		สี่พระยา	100.00%										★ 100.00%
		สีลม	100.00%										★ 100.00%
		สุริยวงศ์	100.00%										★ 100.00%
	บึงกุ่ม	คลองกุ่ม	100.00%										★ 100.00%
		นวมินทร์	100.00%										★ 100.00%
		นวลจันทร์	100.00%										★ 100.00%
	ปทุมวัน	ปทุมวัน	100.00%										★ 100.00%
		รองเมือง	100.00%										★ 100.00%
		ลุมพินี	100.00%										★ 100.00%
		วังใหม่	100.00%										★ 100.00%
	ประเวศ	ดอกไม้	100.00%										★ 100.00%
		ประเวศ	100.00%										★ 100.00%
		หนองบอน	100.00%										★ 100.00%
	ป้อมปราบศัตรูพ่าย	คลองมหานาค	100.00%										★ 100.00%
		บ้านบาตร	100.00%										★ 100.00%
		ป้อมปราบ	100.00%										★ 100.00%
		วัดเทพศิรินทร์	100.00%										★ 100.00%
		วัดโสมนัส	100.00%										★ 100.00%
	พญาไท	สามเสนใน	100.00%									★ 100.00%	
	พระโขนง	บางจาก	100.00%									★ 100.00%	
	พระนคร	ชนะสงคราม	100.00%										★ 100.00%
		ตลาดยอด	100.00%										★ 100.00%
		บวรนิเวศ	100.00%										★ 100.00%
		บางขุนพรหม	100.00%										★ 100.00%
		บ้านพานถม	100.00%										★ 100.00%
		พระบรมมหาราชวัง	100.00%										★ 100.00%
		วังบูรพาภิรมย์	100.00%										★ 100.00%
		วัดราชบพิธ	100.00%										★ 100.00%
		วัดสามพระยา	100.00%										★ 100.00%
ศาลเจ้าพ่อเสือ		100.00%										★ 100.00%	
สำราญราษฎร์		100.00%										★ 100.00%	
เสาชิงช้า		100.00%										★ 100.00%	
ภาษีเจริญ		คลองขวาง	100.00%										★ 100.00%
	คูหาสวรรค์	100.00%										★ 100.00%	
	บางจาก	100.00%										★ 100.00%	
	บางด้วน	100.00%										★ 100.00%	
	บางแวก	100.00%										★ 100.00%	
	บางหว้า	100.00%										★ 100.00%	
	ปากคลองภาษีเจริญ	100.00%										★ 100.00%	

เปอร์เซ็นต์จำนวนครัวเรือนครอบคลุมรายตำบล ภายหลังการขยายโครงข่ายในแต่ละระยะของสถานีหลัก 39 สถานี

จังหวัด	อำเภอ	ตำบล	1 เม.ย. 57	1 พ.ค. 57	1 มิ.ย. 57	1 ส.ค. 57	1 ต.ค. 57	1 ธ.ค. 57	1 ก.พ. 58	1 เม.ย. 58	1 มิ.ย. 58	รวม	
กาญจนบุรี	มีนบุรี	มีนบุรี	100.00%									★ 100.00%	
		แสนแสบ	100.00%										★ 100.00%
	ยานนาวา	ช่องนนทรี	100.00%										★ 100.00%
		บางโพธิ์	100.00%										★ 100.00%
	ราชเทวี	ถนนพญาไท	99.62%										★ 99.62%
		ถนนเพชรบุรี	99.29%										★ 99.29%
		ทุ่งพญาไท	100.00%										★ 100.00%
		มักกะสัน	99.92%										★ 99.92%
	ราษฎร์บูรณะ	บางปะกอก	100.00%										★ 100.00%
		ราษฎร์บูรณะ	98.07%										★ 98.07%
	ลาดกระบัง	ชุมทอง	100.00%										★ 100.00%
		คลองสองต้นนุ่น	100.00%										★ 100.00%
		คลองสามประเวศ	100.00%										★ 100.00%
		ทับยาว	100.00%										★ 100.00%
		ลาดกระบัง	100.00%										★ 100.00%
		ลำปลาทิว	100.00%										★ 100.00%
	ลาดพร้าว	จรัญเขี้ยว	100.00%										★ 100.00%
		ลาดพร้าว	100.00%										★ 100.00%
	วังทองหลาง	คลองเจ้าคุณสิงห์	100.00%										★ 100.00%
		พลับพลา	100.00%										★ 100.00%
		วังทองหลาง	100.00%										★ 100.00%
		สะพานสอง	100.00%										★ 100.00%
	วัฒนา	คลองตันเหนือ	99.84%										★ 99.84%
		คลองเตยเหนือ	99.27%										★ 99.27%
		พระโขนงเหนือ	100.00%										★ 100.00%
	สวนหลวง	สวนหลวง	100.00%									★ 100.00%	
	สะพานสูง	สะพานสูง	100.00%									★ 100.00%	
	สัมพันธวงศ์	จักรวรรดิ	100.00%										★ 100.00%
		ตลาดน้อย	100.00%										★ 100.00%
		สัมพันธวงศ์	100.00%										★ 100.00%
	สาทร	ทุ่งมหาเมฆ	100.00%										★ 100.00%
		ทุ่งวัดดอน	100.00%										★ 100.00%
		ยานนาวา	99.72%										★ 99.72%
	สายไหม	คลองถนน	100.00%										★ 100.00%
		สายไหม	100.00%										★ 100.00%
		ออเงิน	100.00%										★ 100.00%
	หนองแขม	หนองแขม	100.00%										★ 100.00%
		หนองค้างพลู	100.00%										★ 100.00%
	หนองจอก	กระทุ่มราย	100.00%										★ 100.00%
		คลองสิบ	100.00%										★ 100.00%
		คลองสิบสอง	100.00%										★ 100.00%
		คูฝิ่งเหนือ	100.00%										★ 100.00%
โคกแฝด		100.00%										★ 100.00%	
ลำต้อยติ่ง		100.00%										★ 100.00%	
ลำผักชี		100.00%										★ 100.00%	
หนองจอก		100.00%										★ 100.00%	
หลักสี่	ตลาดบางเขน	100.00%										★ 100.00%	
	ทุ่งสองห้อง	100.00%										★ 100.00%	
ห้วยขวาง	บางกะปิ	100.00%										★ 100.00%	
	สามเสนนอก	100.00%										★ 100.00%	
	ห้วยขวาง	100.00%										★ 100.00%	
กาญจนบุรี	ด่านมะขามเตี้ย	กลอนโต	2.29%						15.69%			☆ 17.98%	
		จรัญเขี้ยว							0.44%			☆ 0.44%	
		ด่านมะขามเตี้ย							0.86%			☆ 0.86%	
		หนองไผ่							2.52%			☆ 2.52%	
	ทองผาภูมิ	ชะแล										★ 0.00%	
ท่าขนุน											★ 0.00%		

เปอร์เซ็นต์จำนวนครัวเรือนครอบคลุมรายตำบล ภายหลังการขยายโครงข่ายในแต่ละระยะของสถานีหลัก 39 สถานี

จังหวัด	อำเภอ	ตำบล	1 เม.ย. 57	1 พ.ค. 57	1 มิ.ย. 57	1 ส.ค. 57	1 ต.ค. 57	1 ธ.ค. 57	1 ก.พ. 58	1 เม.ย. 58	1 มิ.ย. 58	รวม	
กาญจนบุรี	ทองผาภูมิ	ปิล็อก										★ 0.00%	
		ลั่นถีน										★ 0.00%	
		สหกรณ์นิคม										★ 0.00%	
		ห้วยเขย่ง										★ 0.00%	
		หินดาด										★ 0.00%	
	ท่าม่วง	เขาน้อย	12.19%							62.88%			★ 75.07%
		ท่าตะคร้อ	0.19%							99.81%			★ 100.00%
		ท่าม่วง								100.00%			★ 100.00%
		ท่าล้อ	0.18%							92.77%			★ 92.95%
		ทุ่งทอง								100.00%			★ 100.00%
		บ้านใหม่								69.71%			★ 69.71%
		พังตรุ	35.02%							31.85%			★ 66.87%
		ม่วงชุม	8.32%							81.95%			★ 90.27%
		รางสาลี	2.20%							51.79%			★ 53.98%
		วังขนาย								100.00%			★ 100.00%
		วังศาลา								100.00%			★ 100.00%
		หนองขาว	10.90%							82.75%			★ 93.64%
		หนองตากยา	36.18%							43.78%			★ 79.96%
		ท่ามะกา	เขาสามสืบหาบ	55.93%							21.41%		
	โคกตะบอง		63.99%							33.64%			★ 97.63%
	ดอนขมิ้น		100.00%										★ 100.00%
	ดอนชะเอม		39.03%							60.97%			★ 100.00%
	ตะคร้ำเอน		0.95%							99.05%			★ 100.00%
	ท่ามะกา		14.33%							85.69%			★ 100.02%
	ท่าไม้		89.39%							10.61%			★ 100.00%
	ท่าเรือ									100.00%			★ 100.00%
	ท่าเสา		79.75%							20.25%			★ 100.00%
	พงดึก		25.26%							74.74%			★ 100.00%
	พระแท่น		27.67%							72.30%			★ 99.96%
	ยางม่วง		94.87%							5.13%			★ 100.00%
	สนามแย้		100.00%										★ 100.00%
	แสนดอ		1.52%							98.48%			★ 100.00%
	หนองลาน		75.04%							24.87%			★ 99.91%
	ห้วยเหนียว		0.31%							99.69%			★ 100.00%
	อุโลกสีห์หมื่น	13.01%							86.84%			★ 99.85%	
	ไทรโยค	ท่าเสา								0.10%			☆ 0.10%
		ไทรโยค											★ 0.00%
		บ้องตี้								4.68%			☆ 4.68%
		ลุ่มสุ่ม								27.36%			☆ 27.36%
		วังกระแจะ								0.84%			☆ 0.84%
		ศรีมงคล								6.83%			☆ 6.83%
		สิงห์								41.77%			☆ 41.77%
	บ่อพลอย	ช่องด่าน								50.82%			★ 50.82%
		บ่อพลอย								77.38%			★ 77.38%
		หนองกร่าง								60.62%			★ 60.62%
		หนองกุ่ม	0.32%							88.61%			★ 88.93%
		หนองรี			0.05%					9.55%			☆ 9.60%
หลุมรั้ง									88.54%			★ 88.54%	
พนมทวน	ดอนเจดีย์								99.00%			★ 99.00%	
	ดอนตาเพชร	36.35%							57.32%			★ 93.68%	
	ทุ่งสมอ								96.39%			★ 96.39%	
	พนมทวน	12.89%							56.17%			★ 69.06%	
	พังตรุ	17.21%							73.22%			★ 90.42%	
	รางหวาย	11.39%							70.68%			★ 82.07%	
	หนองโรง	4.53%							78.57%			★ 83.09%	
	หนองสาหร่าย								98.48%			★ 98.48%	
เมืองกาญจนบุรี	เกาะสำโรง							78.14%			★ 78.14%		

เปอร์เซ็นต์จำนวนครัวเรือนครอบคลุมรายตำบล ภายหลังการขยายโครงข่ายในแต่ละระยะของสถานีหลัก 39 สถานี

จังหวัด	อำเภอ	ตำบล	1 เม.ย. 57	1 พ.ค. 57	1 มิ.ย. 57	1 ส.ค. 57	1 ต.ค. 57	1 ธ.ค. 57	1 ก.พ. 58	1 เม.ย. 58	1 มิ.ย. 58	รวม
กาฬสินธุ์	เมืองกาฬสินธุ์	แก่งเสี้ยน							96.06%			★ 96.06%
		ช่องสะอาด							32.43%			☆ 32.43%
		ท่ามะขาม	0.42%						99.42%			★ 99.84%
		บ้านเก่า							12.92%			☆ 12.92%
		บ้านไต้							100.00%			★ 100.00%
		บ้านเหนือ							100.00%			★ 100.00%
		ปากแพรง	6.14%						89.83%			★ 95.97%
		ลาดหญ้า	0.00%						97.61%			★ 97.61%
		วังดั่ง							81.54%			★ 81.54%
		วังเย็น							10.63%			☆ 10.63%
		หนองบัว	0.49%						83.76%			★ 84.25%
		หนองหญ้า							39.23%			☆ 39.23%
	เลาขวัญ	ทุ่งกระบี่	3.11%		4.81%				15.29%			☆ 23.20%
		เลาขวัญ	41.94%		2.28%				0.59%			☆ 44.80%
		หนองนกแก้ว	26.94%		16.00%				5.41%			☆ 48.35%
		หนองประดู่	11.49%		0.00%				66.86%			★ 78.34%
		หนองปลิง			17.08%				0.41%			☆ 17.49%
		หนองฝ้าย	27.20%		26.78%				9.81%			★ 63.79%
		หนองโสน	16.00%									☆ 16.00%
	ศรีสวัสดิ์	เขาโจด										★ 0.00%
		ด่านแม่แฉลบ										★ 0.00%
		ท่ากระดาน							3.42%			☆ 3.42%
		นาสวน										★ 0.00%
		แม่กระบุง										★ 0.00%
		หนองเป็ด							0.25%			☆ 0.25%
	สังขละบุรี	ปรังเผล										★ 0.00%
		ไล่โว่										★ 0.00%
		หนองลู										★ 0.00%
	หนองปรือ	สมเด็จพระเจริญ										★ 0.00%
		หนองปรือ							12.52%			☆ 12.52%
		หนองปลาไหล							87.86%			★ 87.86%
	ห้วยกระเจา	ดอนแสลบ	12.02%						71.44%			★ 83.46%
		วังไผ่	21.35%						72.58%			★ 93.93%
สระลงเรือ		0.29%						73.80%			★ 74.08%	
ห้วยกระเจา		8.07%						84.79%			★ 92.85%	
กาฬสินธุ์	กมลาไสย	กมลาไสย			82.61%							★ 82.61%
		โคกสมบูรณ			99.40%							★ 99.40%
		เจ้าท่า			84.98%							★ 84.98%
		ดงลิง			100.00%							★ 100.00%
		ชัยภูม			82.87%							★ 82.87%
		โพนงาม			100.00%							★ 100.00%
		หนองแปน			27.76%	28.03%						★ 55.79%
		หลักเมือง			93.51%							★ 93.51%
	กุฉินารายณ์	กุดข้าว										★ 0.00%
		กุดหว้า				7.61%						☆ 7.61%
		จุมจั้ง				27.20%						☆ 27.20%
		แจนแลน										★ 0.00%
		นาโก				3.59%						☆ 3.59%
		นาขาม				9.14%						☆ 9.14%
		บัวขาว										★ 0.00%
สมสะอาด					2.22%						☆ 2.22%	
สามขา					12.46%						☆ 12.46%	
หนองห้าง											★ 0.00%	
เหล่าใหญ่					13.30%						☆ 13.30%	
เหล่าไสงาม				32.06%						☆ 32.06%		
เขาวง	กุดปลาข้าว										★ 0.00%	
	กุดสิมคุ้มใหม่										★ 0.00%	

เปอร์เซ็นต์จำนวนครัวเรือนครอบคลุมรายตำบล ภายหลังการขยายโครงข่ายในแต่ละระยะของสถานีหลัก 39 สถานี

จังหวัด	อำเภอ	ตำบล	1 เม.ย. 57	1 พ.ค. 57	1 มิ.ย. 57	1 ส.ค. 57	1 ต.ค. 57	1 ธ.ค. 57	1 ก.พ. 58	1 เม.ย. 58	1 มิ.ย. 58	รวม	
จังหวัด	เขาวง	คุ้มเก่า										★ 0.00%	
		สงเปลือย				0.27%						☆ 0.27%	
		สระพังทอง										★ 0.00%	
		หนองผือ										★ 0.00%	
	คำม่วง	ดินจี่							2.52%				☆ 2.52%
		ทุ่งคลอง							7.74%				☆ 7.74%
		นาทัน							8.65%				☆ 8.65%
		นาบอน							14.98%				☆ 14.98%
		เนินยาง											★ 0.00%
		โพน							23.48%				☆ 23.48%
	ฆ้องชัย	โคกสะอาด			78.09%	7.64%							★ 85.73%
		ฆ้องชัยพัฒนา			8.49%	60.25%							★ 68.75%
		โนนศิลาแลง			62.81%	2.72%							★ 65.53%
		ลำชี			0.56%	88.22%							★ 88.78%
		เหล่ากลาง				81.92%							★ 81.92%
	ดอนจาน	ดงพุง			0.90%	9.01%							☆ 9.91%
		ดอนจาน				62.49%							★ 62.49%
		นาจาป่า			0.08%	58.49%							★ 58.57%
		ม่วงนา				22.90%							☆ 22.90%
		สะอาดไชยศรี			0.00%	92.12%							★ 92.12%
	ท่าคันโท	กุงเก่า			41.19%								☆ 41.19%
		กุดจิก			23.20%								☆ 23.20%
		ดงสมบุรณ์			2.35%				21.52%				☆ 23.86%
		ท่าคันโท			8.33%								☆ 8.33%
		นาดาล			21.89%				4.85%				☆ 26.75%
		ยางอุ้ม			7.04%				0.09%				☆ 7.13%
	นาคู	นาคู											★ 0.00%
		โนนนจาน							0.33%				☆ 0.33%
		บ่อแก้ว							2.04%				☆ 2.04%
		ภูแล่นช้าง							0.00%				★ 0.00%
		สายนาวัง											★ 0.00%
	นามน	นามน			0.00%	6.23%							☆ 6.23%
		ยอดแกง											★ 0.00%
		สงเปลือย											★ 0.00%
		หนองบัว											★ 0.00%
		หลักเหลี่ยม				3.80%							☆ 3.80%
	เมืองกาฬสินธุ์	กลางหมื่น				22.46%							☆ 22.46%
		กาฬสินธุ์			21.66%	0.05%							☆ 21.72%
		ขมิ้น			19.91%	5.17%							☆ 25.08%
		เชียงเครือ				75.81%							★ 75.81%
		นาจารย์				36.64%							☆ 36.64%
		บึงวิชัย			32.83%								☆ 32.83%
		ไผ่											★ 0.00%
		โพนทอง			13.16%	17.51%							☆ 30.67%
		ภูดิน			6.86%								☆ 6.86%
		ภูป้อ			0.19%	30.56%							☆ 30.76%
		ลำคลอง			3.58%								☆ 3.58%
ลำปาว				4.25%								☆ 4.25%	
ลำพาน				31.46%								☆ 31.46%	
หนองกุง				2.50%								☆ 2.50%	
หลุบ				2.42%	0.64%							☆ 3.06%	
ห้วยโพธิ์					60.51%							★ 60.51%	
เหนือ			0.20%	46.85%							☆ 47.05%		
ยางตลาด	เขาพระนอน			58.21%								★ 58.21%	
	คลองขาม			99.70%								★ 99.70%	
	ดอนสมบุรณ์			59.89%								★ 59.89%	
	นาเชือก			20.60%								☆ 20.60%	

เปอร์เซ็นต์จำนวนครัวเรือนครอบคลุมรายตำบล ภายหลังการขยายโครงข่ายในแต่ละระยะของสถานีหลัก 39 สถานี

จังหวัด	อำเภอ	ตำบล	1 เม.ย. 57	1 พ.ค. 57	1 มิ.ย. 57	1 ส.ค. 57	1 ต.ค. 57	1 ธ.ค. 57	1 ก.พ. 58	1 เม.ย. 58	1 มิ.ย. 58	รวม	
	ยางตลาด	นาดี			30.74%							☆ 30.74%	
		โนนสูง			100.00%								★ 100.00%
		บัวบาน			27.05%								☆ 27.05%
		ยางตลาด			76.69%								★ 76.69%
		เวือ			80.73%								★ 80.73%
		หนองตอกแป้น			100.00%								★ 100.00%
		หนองอีเฒ่า			90.05%								★ 90.05%
		หัวงัว			67.29%								★ 67.29%
		หัวนาคำ			100.00%								★ 100.00%
		อีต้อ			100.00%								★ 100.00%
		อุ้มเม่า			69.15%								★ 69.15%
		ร่องคำ	ร่องคำ				100.00%						
	สามัคคี					100.00%							★ 100.00%
	เหล่าอ้อย					100.00%							★ 100.00%
	สมเด็จ	แขงบาดาล							3.13%				☆ 3.13%
		ผาเสวย			0.05%				0.60%				☆ 0.65%
		มหาไชย							0.16%				☆ 0.16%
		ลำห้วยหลวง											★ 0.00%
		ศรีสมเด็จ											★ 0.00%
		สมเด็จ											★ 0.00%
		หนองแวง											★ 0.00%
		หม่อม											★ 0.00%
	สหัสขันธ์	นามะเขือ											★ 0.00%
		นิคม			27.12%								☆ 27.12%
		โนนน้ำเกลี้ยง											★ 0.00%
		โนนบุรี			10.57%				0.12%				☆ 10.69%
		โนนศิลา			1.60%				37.93%				☆ 39.53%
		โนนแหลมทอง											★ 0.00%
		ภูสิงห์			0.28%				43.36%				☆ 43.64%
		สหัสขันธ์							1.53%				☆ 1.53%
	สามชัย	คำสร้างเที่ยง							19.14%				☆ 19.14%
		สำราญ							2.61%				☆ 2.61%
		สำราญใต้											★ 0.00%
		หนองข่าง							19.23%				☆ 19.23%
	หนองกุงศรี	โคกเครือ				69.39%							★ 69.39%
		ดงมูล			49.66%				19.02%				★ 68.68%
		ลำหนองแสน				73.19%							★ 73.19%
		เสาเล่า			28.54%				6.55%				☆ 35.09%
		หนองกุงศรี			90.16%								★ 90.16%
		หนองบัว			8.39%				4.09%				☆ 12.47%
		หนองสรวง							2.65%				☆ 2.65%
		หนองหิน			0.00%				38.91%				☆ 38.91%
		หนองใหญ่				91.08%							★ 91.08%
	ห้วยผึ้ง	คำบง							0.29%				☆ 0.29%
		ไค้ขุน											★ 0.00%
		นิคมห้วยผึ้ง											★ 0.00%
		หนองอีบุตร											★ 0.00%
	ห้วยเม็ก	กุดโดน			98.54%								★ 98.54%
		คำเหมือดแก้ว			100.00%								★ 100.00%
		คำใหญ่			100.00%								★ 100.00%
		ทรายทอง			99.60%								★ 99.60%
		โนนสะอาด			89.44%								★ 89.44%
		บึงนาเรียง			96.48%								★ 96.48%
		พิมูล			100.00%								★ 100.00%
		ห้วยเม็ก			100.00%								★ 100.00%
		หัวหิน			93.71%								★ 93.71%
		กำแพงเพชร	โกสัมพีนคร	โกสัมพีนคร				0.05%			27.34%		☆ 27.39%

เปอร์เซ็นต์จำนวนครัวเรือนครอบคลุมรายตำบล ภายหลังการขยายโครงข่ายในแต่ละระยะของสถานีหลัก 39 สถานี

จังหวัด	อำเภอ	ตำบล	1 เม.ย. 57	1 พ.ค. 57	1 มิ.ย. 57	1 ส.ค. 57	1 ต.ค. 57	1 ธ.ค. 57	1 ก.พ. 58	1 เม.ย. 58	1 มิ.ย. 58	รวม	
กำแพงเพชร	โกสัมพีนคร	เพชรชมพู			8.20%				14.45%			☆ 22.65%	
		ลานดอกไม้ตก			35.89%				59.98%			★ 95.86%	
	ชาณุวรลักษบุรี	เกาะตาล				100.00%							★ 100.00%
		โค่งไผ่				98.89%							★ 98.89%
		ดอนแดง				100.00%							★ 100.00%
		บ่อถ้ำ				89.41%							★ 89.41%
		ปางมะค่า				31.50%							☆ 31.50%
		ป่าพุทธา				81.13%							★ 81.13%
		ยางสูง				97.16%							★ 97.16%
		วังชะพลู				87.13%							★ 87.13%
		วังหามแห				74.81%							★ 74.81%
		สลกบาตร				100.00%							★ 100.00%
		แสนตอ				100.00%							★ 100.00%
		คลองขลุง	คลองขลุง				88.33%						
	คลองสมบูรณ์					3.13%							☆ 3.13%
	ท่าพุทธา					50.27%							★ 50.27%
	ท่ามะเขือ					44.01%							☆ 44.01%
	แม่ลาด					100.00%							★ 100.00%
	วังแหม					92.38%							★ 92.38%
	วังไทร					37.20%							☆ 37.20%
	วังบัว					15.51%							☆ 15.51%
	วังยาง					86.89%							★ 86.89%
	หัวถนน					2.44%							☆ 2.44%
	คลองลาน	คลองน้ำไหล			1.11%	0.92%							☆ 2.04%
		คลองลานพัฒนา				1.60%							☆ 1.60%
		โป่งน้ำร้อน			2.39%	0.07%				0.03%			☆ 2.49%
		สีกงาม			5.47%	0.73%							☆ 6.20%
	ทรายทองวัฒนา	ถาวรวัฒนา			5.46%	48.25%							★ 53.71%
		ทุ่งทราย			1.43%	52.10%							★ 53.53%
		ทุ่งทอง			18.61%	3.66%							☆ 22.27%
	ไทรงาม	ไทรงาม				100.00%							★ 100.00%
		พานทอง				17.39%				3.41%			☆ 20.80%
		มหาชัย				97.89%							★ 97.89%
		หนองคล้า				56.26%				1.51%			★ 57.77%
		หนองทอง				8.93%				42.96%			★ 51.89%
		หนองแม่แดง				95.35%	0.48%			0.86%			★ 96.69%
		หนองไม้กอง				97.32%							★ 97.32%
	บึงสามัคคี	เทพนิมิต				89.17%							★ 89.17%
		บึงสามัคคี			5.37%	84.90%							★ 90.27%
		ระหาน				91.83%							★ 91.83%
		วังชะโอน				99.22%							★ 99.22%
	ปางศิลาทอง	ปางตาไว				5.12%							☆ 5.12%
		โพธิ์ทอง				43.08%							☆ 43.08%
		หินดาด				15.36%							☆ 15.36%
	พรานกระต่าย	เขาคีรีส				95.43%				4.27%			★ 99.69%
		คลองพิไกร				100.00%							★ 100.00%
		คุยบ้านโอง				98.27%				1.73%			★ 100.00%
		ถ้ำกระต่ายทอง				43.72%				34.71%			★ 78.42%
		ท่าไม้								95.55%			★ 95.55%
		พรานกระต่าย				49.09%				30.45%			★ 79.53%
		วังควง								87.74%			★ 87.74%
		วังตะแบก				100.00%							★ 100.00%
		หนองหัววัว				13.34%				49.37%			★ 62.72%
		ห้วยยั้ง				18.62%				23.45%			☆ 42.08%
เมืองกำแพงเพชร	คณธานี			2.05%								☆ 2.05%	
	คลองแม่ลาย											★ 0.00%	
	ไตรตรังษ์				0.19%							☆ 0.19%	

เปอร์เซ็นต์จำนวนครัวเรือนครอบคลุมรายตำบล ภายหลังการขยายโครงข่ายในแต่ละระยะของสถานีหลัก 39 สถานี

จังหวัด	อำเภอ	ตำบล	1 เม.ย. 57	1 พ.ค. 57	1 มิ.ย. 57	1 ส.ค. 57	1 ต.ค. 57	1 ธ.ค. 57	1 ก.พ. 58	1 เม.ย. 58	1 มิ.ย. 58	รวม		
จังหวัด	เมืองกำแพงเพชร	ทรงธรรม			35.18%				6.67%			☆ 41.84%		
		ท่าขุนราม			10.36%							☆ 10.36%		
		เทพนคร			29.17%					9.80%			☆ 38.97%	
		ธำมรงค์										★ 0.00%		
		นครชุม			18.72%								☆ 18.72%	
		นาบ่อคำ			0.34%					7.00%			☆ 7.34%	
		นิคมทุ่งโพธิ์ทะเล			42.15%					51.64%			★ 93.79%	
		ในเมือง			13.49%								☆ 13.49%	
		ลานดอกไม้			0.33%					79.82%			★ 80.15%	
		วังทอง											★ 0.00%	
		สระแก้ว				61.03%					28.07%		★ 89.10%	
		หนองปลิง				59.40%					21.27%		★ 80.67%	
		อ่างทอง				3.02%	0.03%						☆ 3.05%	
		ลานกระบือ	จันทิมา				88.19%				11.73%			★ 99.92%
	ช่องลม					100.00%							★ 100.00%	
	โนนพลวง					100.00%							★ 100.00%	
	บึงทับแรด					100.00%							★ 100.00%	
	ประชาสุขสันต์					100.00%							★ 100.00%	
	ลานกระบือ					100.00%							★ 100.00%	
	หนองหลวง					99.15%				0.85%			★ 100.00%	
	ขอนแก่น		กระนวน	ดุนสาด			87.19%							★ 87.19%
		น้ำอ้อม				100.00%								★ 100.00%
		บ้านฝาง				98.27%								★ 98.27%
หนองกุงใหญ่					85.88%								★ 85.88%	
หนองโก					97.66%								★ 97.66%	
หนองโน					100.00%								★ 100.00%	
ห้วยโจด					99.75%								★ 99.75%	
ห้วยยาง					68.08%								★ 68.08%	
ห้วยน้ำค่า					91.87%								★ 91.87%	
เขาสวนกวาง		เขาสวนกวาง					98.80%							★ 98.80%
		คำม่วง				96.28%							★ 96.28%	
		ดงเมืองแอม				100.00%							★ 100.00%	
		นาจิว				89.08%							★ 89.08%	
		โนนสมบูรณ์				78.28%							★ 78.28%	
โคกโพธิ์ไชย		ชัยสมบูรณ์								43.51%			☆ 43.51%	
	นาแพง				1.66%							☆ 1.66%		
	บ้านโคก				7.74%				7.62%			☆ 15.36%		
	โพธิ์ไชย								26.43%			☆ 26.43%		
ชนบท	กุดเพียงหอม				7.33%							☆ 7.33%		
	ชนบท				49.83%							☆ 49.83%		
	โนนพะยอม				59.92%							★ 59.92%		
	บ้านแท่น				6.58%							☆ 6.58%		
	ปอแดง				0.45%							☆ 0.45%		
	วังแสง				17.60%				36.87%			★ 54.47%		
	ศรีบุญเรือง				83.39%							★ 83.39%		
	ห้วยแก				20.73%				0.07%			☆ 20.80%		
	ชุมแพ	ข้าวเรียง				28.39%							☆ 28.39%	
ชุมแพ												★ 0.00%		
ไชยสอ												★ 0.00%		
นาเพียง					21.43%							☆ 21.43%		
นาหนองทุ่ม												★ 0.00%		
โนนสะอาด												★ 0.00%		
โนนหัน												★ 0.00%		
โนนอุดม												★ 0.00%		
วังหินลาด												★ 0.00%		
หนองเขียด												★ 0.00%		
หนองไผ่				4.65%							☆ 4.65%			

เปอร์เซ็นต์จำนวนครัวเรือนครอบคลุมรายตำบล ภายหลังการขยายโครงข่ายในแต่ละระยะของสถานีหลัก 39 สถานี

จังหวัด	อำเภอ	ตำบล	1 เม.ย. 57	1 พ.ค. 57	1 มิ.ย. 57	1 ส.ค. 57	1 ต.ค. 57	1 ธ.ค. 57	1 ก.พ. 58	1 เม.ย. 58	1 มิ.ย. 58	รวม		
	ชุมแพ	หนองเสาเล้า			26.83%							☆ 26.83%		
	ซำสูง	กระนวน			96.16%							★ 96.16%		
		คำแมด			98.45%							★ 98.45%		
		คูคำ			100.00%							★ 100.00%		
		บ้านโนน			100.00%							★ 100.00%		
		ห้วยเตย			91.30%							★ 91.30%		
		น้ำพอง	กุดน้ำใส				97.44%							★ 97.44%
	ทรายมูล					100.00%							★ 100.00%	
	ท่ากระเสริม					100.00%							★ 100.00%	
	น้ำพอง					99.89%							★ 99.89%	
	บัวเงิน					84.46%							★ 84.46%	
	บัวใหญ่					100.00%							★ 100.00%	
	บ้านขาม					100.00%							★ 100.00%	
	พังทวย					86.86%							★ 86.86%	
	ม่วงหวาน					100.00%							★ 100.00%	
	วังชัย					98.74%							★ 98.74%	
	สะอาด					100.00%							★ 100.00%	
	หนองกุง					100.00%							★ 100.00%	
	โนนศิลา		โนนแดง											☆ 0.00%
			โนนศิลา											☆ 0.00%
		บ้านหัน				6.99%							☆ 6.99%	
		เปือยใหญ่				4.15%							☆ 4.15%	
		หนองปลาหมอ				0.08%							☆ 0.08%	
	บ้านไผ่	แคนเหนือ											☆ 0.00%	
		ในเมือง				22.75%							☆ 22.75%	
		บ้านไผ่				45.46%							☆ 45.46%	
		บ้านลาน				31.41%							☆ 31.41%	
		ป่าปอ											☆ 0.00%	
		ภูเหล็ก				80.00%							★ 80.00%	
		เมืองเพี้ย				67.76%							★ 67.76%	
		หนองน้ำใส				1.26%							☆ 1.26%	
		หัวหนอง				0.45%							☆ 0.45%	
		หินดั่ง				43.22%							☆ 43.22%	
	บ้านฝาง	โคกกาม				95.39%							★ 95.39%	
		โนนซ่อง				100.00%							★ 100.00%	
		บ้านฝาง				100.00%							★ 100.00%	
		บ้านเหล่า				100.00%							★ 100.00%	
		ป่ามะนาว				100.00%							★ 100.00%	
		ป่าหวายนั่ง				98.17%							★ 98.17%	
		หนองบัว				99.96%							★ 99.96%	
	บ้านแฮด	โคกสำราญ				99.07%							★ 99.07%	
		โนนสมบูรณ์				100.00%							★ 100.00%	
		บ้านแฮด				97.25%							★ 97.25%	
		หนองแซง				95.70%							★ 95.70%	
	เปือยน้อย	ขามป้อม				1.63%							☆ 1.63%	
		เปือยน้อย											☆ 0.00%	
		วังม่วง											☆ 0.00%	
		สระแก้ว											☆ 0.00%	
	พระยืน	ขามป้อม				100.00%							★ 100.00%	
		บ้านโต้น				96.56%							★ 96.56%	
พระบุ					100.00%							★ 100.00%		
พระยืน					100.00%							★ 100.00%		
หนองแวง					99.92%							★ 99.92%		
พล	เก่าจิว									6.16%		☆ 6.16%		
	โคกสง่า									95.69%		★ 95.69%		
	โจดหนองแก											☆ 0.00%		
	โนนขา											☆ 0.00%		

เปอร์เซ็นต์จำนวนครัวเรือนครอบคลุมรายตำบล ภายหลังการขยายโครงข่ายในแต่ละระยะของสถานีหลัก 39 สถานี

จังหวัด	อำเภอ	ตำบล	1 เม.ย. 57	1 พ.ค. 57	1 มิ.ย. 57	1 ส.ค. 57	1 ต.ค. 57	1 ธ.ค. 57	1 ก.พ. 58	1 เม.ย. 58	1 มิ.ย. 58	รวม	
จังหวัด	พล	เพ็กใหญ่								6.42%		☆ 6.42%	
		เมืองพล										☆ 0.00%	
		ลอมคอม								50.39%		☆ 50.39%	
		โสกนกเต็น										☆ 0.00%	
		หนองมะเขือ								34.51%		☆ 34.51%	
		หนองแวงนางเบา								6.96%		☆ 6.96%	
		หนองแวงโสกพระ										☆ 0.00%	
		หัวทุ่ง								1.72%		☆ 1.72%	
	ภูผาม่าน	นาฝาย										☆ 0.00%	
		โนนคอม										☆ 0.00%	
		ภูผาม่าน										☆ 0.00%	
		วังสวาบ										☆ 0.00%	
		ห้วยม่วง										☆ 0.00%	
	ภูเวียง	กุดขอนแก่น				76.60%							☆ 76.60%
		ดินด้า			0.00%								☆ 0.00%
		ทุ่งชมพู			23.44%					0.00%			☆ 23.44%
		นาขุมแสง			20.33%								☆ 20.33%
		นาหว้า			32.47%								☆ 32.47%
		บ้านเรือ			2.72%								☆ 2.72%
		ภูเวียง											☆ 0.00%
		สงเปือย											☆ 0.00%
		หนองกุงเขิน			44.80%								☆ 44.80%
		หนองกุงธนสาร			15.21%								☆ 15.21%
		ห้วยทอง			7.65%						6.67%		☆ 14.32%
		มัญจาคีรี	กุดเค้า			18.95%							
	คำแคน				45.02%								☆ 45.02%
	ท่าศาลา				98.96%								☆ 98.96%
	นาข่า				9.18%								☆ 9.18%
	นางาม				20.90%								☆ 20.90%
	โพนเพ็ก				42.74%								☆ 42.74%
	สวนหม่อน				32.28%								☆ 32.28%
	หนองแปน				96.77%								☆ 96.77%
	เมืองขอนแก่น		โคกสี			100.00%							
		ดอนข้าง			100.00%								☆ 100.00%
		ดอนหัน			100.00%								☆ 100.00%
		แดงใหญ่			95.96%								☆ 95.96%
		ท่าพระ			100.00%								☆ 100.00%
		โนนท่อน			100.00%								☆ 100.00%
		ในเมือง			100.00%								☆ 100.00%
		บ้านค้อ			100.00%								☆ 100.00%
		บ้านทุ่ม			99.91%								☆ 99.91%
		บ้านเป็ด			100.00%								☆ 100.00%
		บ้านหว้า			100.00%								☆ 100.00%
		บึงเนียม			100.00%								☆ 100.00%
		พระลับ			100.00%								☆ 100.00%
		เมืองเก่า			100.00%								☆ 100.00%
ศิลา				100.00%								☆ 100.00%	
สาวะถี				99.46%								☆ 99.46%	
สำราญ				100.00%								☆ 100.00%	
หนองตุม				100.00%								☆ 100.00%	
เวียงเก่า		เขาน้อย											☆ 0.00%
		ในเมือง			2.04%								☆ 2.04%
	เมืองเก่าพัฒนา			25.39%								☆ 25.39%	
เวียงน้อย	ก้านเหลือง									76.73%		☆ 76.73%	
	ทางขวาง								99.84%			☆ 99.84%	
	ท่านางแนว								94.77%			☆ 94.77%	
	ท่าวัด								100.00%			☆ 100.00%	

เปอร์เซ็นต์จำนวนครัวเรือนครอบคลุมรายตำบล ภายหลังการขยายโครงข่ายในแต่ละระยะของสถานีหลัก 39 สถานี

จังหวัด	อำเภอ	ตำบล	1 เม.ย. 57	1 พ.ค. 57	1 มิ.ย. 57	1 ส.ค. 57	1 ต.ค. 57	1 ธ.ค. 57	1 ก.พ. 58	1 เม.ย. 58	1 มิ.ย. 58	รวม	
จังหวัด	เวียงน้อย	ละหานนา								96.25%		★ 96.25%	
		เวียงน้อย								99.75%		★ 99.75%	
	เวียงใหญ่	คอนจิม									8.06%		☆ 8.06%
		โนนทอง									85.21%		★ 85.21%
		โนนสะอาด									58.60%		★ 58.60%
		เวียงใหญ่									7.22%		☆ 7.22%
		ใหม่ณาเพียง									13.65%		☆ 13.65%
		สีชมพู	ซ้ายาง										
	ดงลาน												★ 0.00%
	นาจาน												★ 0.00%
	บริบูรณ์												★ 0.00%
	บ้านใหม่												★ 0.00%
	ภูห่าน												★ 0.00%
	วังเพิ่ม												★ 0.00%
	ศรีสุข												★ 0.00%
	สีชมพู												★ 0.00%
	หนองแดง												★ 0.00%
	หนองนาคำ		กุดธาตุ									2.62%	
		ขนวน											★ 0.00%
		บ้านโคก											★ 0.00%
	หนองเรือ	กุดกว้าง			25.29%								☆ 25.29%
		จระเข้			94.23%								★ 94.23%
		โนนทอง			74.34%								★ 74.34%
		โนนหัน			73.52%								★ 73.52%
		โนนสะอาด			62.20%								★ 62.20%
		บ้านกง			84.84%								★ 84.84%
		บ้านฝือ			61.47%								★ 61.47%
		บ้านเม็ง			50.28%								★ 50.28%
		ยางคำ			99.05%								★ 99.05%
		หนองเรือ			51.33%								★ 51.33%
	หนองสองห้อง	คึมขาด											★ 0.00%
		ดงเค็ง											★ 0.00%
		ดอนดั่ง											★ 0.00%
		ดอนตุ้											★ 0.00%
		ตะกั่วป่า											★ 0.00%
		โนนธาตุ											★ 0.00%
		วังหิน											★ 0.00%
		สำโรง											★ 0.00%
		หนองไผ่ล้อม											★ 0.00%
		หนองเม็ก											★ 0.00%
		หนองสองห้อง											★ 0.00%
		หันโจด											★ 0.00%
		อุบลรัตน์	เขื่อนอุบลรัตน์			46.46%							
	โคกสูง				93.78%								★ 93.78%
	ทุ่งโป่ง				96.34%								★ 96.34%
	นาคำ				99.40%								★ 99.40%
	บ้านดง				96.73%								★ 96.73%
ศรีสุขสำราญ				98.55%								★ 98.55%	
จันทบุรี	แก่งหางแมว	แก่งหางแมว		18.80%								☆ 18.80%	
		ขุนซ่อง		6.87%		1.89%						☆ 8.77%	
		เขาวงกต		81.72%								★ 81.72%	
		พวา		1.21%								☆ 1.21%	
		สามพี่น้อง		30.23%								☆ 30.23%	
	ขลุง	เกวียนหัก		56.68%						42.37%			★ 99.05%
		ขลุง		0.94%						99.06%			★ 100.00%
		ซึ้ง		0.72%						98.72%			★ 99.44%
		ดกพรม								82.65%			★ 82.65%

เปอร์เซ็นต์จำนวนครัวเรือนครอบคลุมรายตำบล ภายหลังการขยายโครงข่ายในแต่ละระยะของสถานีหลัก 39 สถานี

จังหวัด	อำเภอ	ตำบล	1 เม.ย. 57	1 พ.ค. 57	1 มิ.ย. 57	1 ส.ค. 57	1 ต.ค. 57	1 ธ.ค. 57	1 ก.พ. 58	1 เม.ย. 58	1 มิ.ย. 58	รวม	
จันทบุรี	ขลุง	ตรอกนอง		0.49%					67.48%			☆ 67.97%	
		ตะปอน		99.18%					0.73%			☆ 99.91%	
		บ่อ		32.45%					67.55%			☆ 100.00%	
		บ่อเวฬุ		0.00%					42.84%			☆ 42.84%	
		บางขัน		81.79%					18.21%			☆ 100.00%	
		มาบไพ		2.27%					45.08%			☆ 47.35%	
		วังสรรพรส							98.51%			☆ 98.51%	
		วันยาว		63.68%						36.32%			☆ 100.00%
	เขาคิชฌกูฏ	คลองพลู		4.37%									☆ 4.37%
		จันทเขลม		36.89%		5.01%							☆ 41.90%
		ชากไทย		5.22%						0.61%			☆ 5.83%
		ตะเคียนทอง	0.13%	18.03%						5.59%			☆ 23.75%
		พลวง		41.05%									☆ 41.05%
	ท่าใหม่	เขาแก้ว		26.03%									☆ 26.03%
		เขาบายศรี		36.47%						4.24%			☆ 40.71%
		เขารัว		79.65%						10.04%			☆ 89.68%
		โขม่ง		71.59%									☆ 71.59%
		คลองขุด		77.22%									☆ 77.22%
		ตะกาดเจ้า		87.02%									☆ 87.02%
		ท่าใหม่		99.94%									☆ 99.94%
		ทุ่งเบญจา		91.19%						0.51%			☆ 91.70%
		บ่อพุ		100.00%									☆ 100.00%
		พลอยแหวน		82.27%						17.30%			☆ 99.56%
		ยายร้า		100.00%									☆ 100.00%
		รำพัน		100.00%									☆ 100.00%
		สองพี่น้อง		97.43%									☆ 97.43%
		สีพยา		100.00%									☆ 100.00%
		นายายอาม	กระแจะ		100.00%								
	ช้างข้าม			100.00%									☆ 100.00%
	นายายอาม			100.00%									☆ 100.00%
	วังโดนด			100.00%									☆ 100.00%
	วังใหม่			44.83%									☆ 44.83%
	สนามไชย			100.00%									☆ 100.00%
	โป่งน้ำร้อน	คลองใหญ่								3.78%			☆ 3.78%
		ทับไทร	0.00%	0.02%		0.04%				0.75%			☆ 0.81%
		เทพนิมิต											☆ 0.00%
		โป่งน้ำร้อน								1.04%			☆ 1.04%
		หนองตาตง											☆ 0.00%
	มะขาม	จมนัน		5.92%									☆ 5.92%
		ท่าหลวง		16.31%									☆ 16.31%
		บึงรี		0.42%						1.19%			☆ 1.61%
		มะขาม		50.06%									☆ 50.06%
		วังแฉ่ม		1.47%									☆ 1.47%
		อ่างคีรี		9.48%						0.11%			☆ 9.59%
	เมืองจันทบุรี	เกาะขวาง		75.98%						20.11%			☆ 96.09%
		คมบาง		85.96%						11.68%			☆ 97.63%
		คลองนารายณ์		99.15%									☆ 99.15%
		จันทนิมิต		97.63%						2.37%			☆ 100.00%
		ตลาด		26.22%						73.78%			☆ 100.00%
		ท่าช้าง		60.98%						30.98%			☆ 91.96%
		บางกะจะ		84.33%						7.74%			☆ 92.07%
		พลับพลา		98.86%									☆ 98.86%
		วัดใหม่		79.58%						20.42%			☆ 100.00%
แสลง			8.23%						12.68%			☆ 20.91%	
หนองบัว			67.89%						32.16%			☆ 100.05%	
สอยดาว		ทรายขาว				25.63%				0.02%			☆ 25.65%
	ทับช้าง				70.36%							☆ 70.36%	

เปอร์เซ็นต์จำนวนครัวเรือนครอบคลุมรายตำบล ภายหลังการขยายโครงข่ายในแต่ละระยะของสถานีหลัก 39 สถานี

จังหวัด	อำเภอ	ตำบล	1 เม.ย. 57	1 พ.ค. 57	1 มิ.ย. 57	1 ส.ค. 57	1 ต.ค. 57	1 ธ.ค. 57	1 ก.พ. 58	1 เม.ย. 58	1 มิ.ย. 58	รวม	
จันทบุรี	สอยดาว	ทุ่งขนาน				36.95%						☆ 36.95%	
		ปะตง				73.09%						☆ 73.09%	
		สะตอน				4.88%						☆ 4.88%	
	แหลมสิงห์	เกาะเปริด		100.00%									☆ 100.00%
		คลองน้ำเค็ม		74.31%						25.69%			☆ 100.00%
		บางกะไชย		100.00%									☆ 100.00%
		บางสระเก้า		86.04%						13.96%			☆ 100.00%
		ปากน้ำแหลมสิงห์		95.14%						4.86%			☆ 100.00%
		พลั่ว		64.28%						35.68%			☆ 99.95%
		หนองขี้ม		100.00%									☆ 100.00%
ฉะเชิงเทรา	คลองเขื่อน	ก้อนแก้ว	100.00%									☆ 100.00%	
		คลองเขื่อน	100.00%									☆ 100.00%	
		บางตลาด	100.00%									☆ 100.00%	
		บางโรง	100.00%									☆ 100.00%	
		บางเล่า	100.00%									☆ 100.00%	
	ท่าตะเกียบ	คลองตะเกรา	0.00%	3.44%		8.31%							☆ 11.76%
		ท่าตะเกียบ		1.23%		33.25%							☆ 34.48%
	บางคล้า	ท่าทองหลวง	100.00%										☆ 100.00%
		บางกระเจ็ด	100.00%										☆ 100.00%
		บางคล้า	100.00%										☆ 100.00%
		บางสวน	100.00%										☆ 100.00%
		ปากน้ำ	100.00%										☆ 100.00%
		สาวชะโงก	100.00%										☆ 100.00%
		เสม็ดใต้	100.00%										☆ 100.00%
		เสม็ดเหนือ	100.00%										☆ 100.00%
		หัวไทร	100.00%										☆ 100.00%
	บางน้ำเปรี้ยว	ดอนเกาะกา	100.00%										☆ 100.00%
		ดอนจิมพลี	100.00%										☆ 100.00%
		บางขนาก	100.00%										☆ 100.00%
		บางน้ำเปรี้ยว	100.00%										☆ 100.00%
		บึงนักรักษ์	100.00%										☆ 100.00%
		โพรงอากาศ	100.00%										☆ 100.00%
		โยธะกา	100.00%										☆ 100.00%
		ศาลาแดง	100.00%										☆ 100.00%
		สิงโตทอง	100.00%										☆ 100.00%
		หมอนทอง	100.00%										☆ 100.00%
	บางปะกง	เขาดิน	100.00%										☆ 100.00%
		ท่าข้าม	100.00%										☆ 100.00%
		ท่าสะพาน	100.00%										☆ 100.00%
		บางเกลือ	100.00%										☆ 100.00%
		บางปะกง	100.00%										☆ 100.00%
		บางผึ้ง	100.00%										☆ 100.00%
		บางวัว	100.00%										☆ 100.00%
		บางสมัคร	100.00%										☆ 100.00%
		พิมพา	100.00%										☆ 100.00%
		สองคลอง	100.00%										☆ 100.00%
		หนองจอก	100.00%										☆ 100.00%
		หอมศีล	100.00%										☆ 100.00%
	บ้านโพธิ์	เกาะไร่	100.00%										☆ 100.00%
		คลองขุด	100.00%										☆ 100.00%
		คลองบ้านโพธิ์	100.00%										☆ 100.00%
		คลองประเวศ	100.00%										☆ 100.00%
ดอนทราย		100.00%										☆ 100.00%	
ท่าพลับ		100.00%										☆ 100.00%	
เทพราช		100.00%										☆ 100.00%	
บางกรูด		100.00%										☆ 100.00%	
บางชอน	100.00%										☆ 100.00%		

เปอร์เซ็นต์จำนวนครัวเรือนครอบคลุมรายตำบล ภายหลังการขยายโครงข่ายในแต่ละระยะของสถานีหลัก 39 สถานี

จังหวัด	อำเภอ	ตำบล	1 เม.ย. 57	1 พ.ค. 57	1 มิ.ย. 57	1 ส.ค. 57	1 ต.ค. 57	1 ธ.ค. 57	1 ก.พ. 58	1 เม.ย. 58	1 มิ.ย. 58	รวม	
ชลบุรี	บ้านโพธิ์	บ้านโพธิ์	100.00%									★ 100.00%	
		ลาดขวาง	100.00%										★ 100.00%
		สนามจันทร์	100.00%										★ 100.00%
		ลิบเอ็ดศอก	100.00%										★ 100.00%
		แสนภูตาษ	100.00%										★ 100.00%
		หนองตีนนก	100.00%										★ 100.00%
		หนองบัว	100.00%										★ 100.00%
		แหลมประดู่	100.00%										★ 100.00%
	แปลงยาว	แปลงยาว	100.00%										★ 100.00%
		วังเย็น	100.00%										★ 100.00%
		หนองไม้แก่น	88.47%										★ 88.47%
		หัวสำโรง	100.00%										★ 100.00%
	พนมสารคาม	เกาะขนุน	85.48%										★ 85.48%
		เขาหินซ้อน	44.28%			27.67%							★ 71.95%
		ท่าถ่าน	100.00%										★ 100.00%
		บ้านช่อง	100.00%										★ 100.00%
		พนมสารคาม	100.00%										★ 100.00%
		เมืองเก่า	100.00%										★ 100.00%
		หนองยาว	100.00%										★ 100.00%
		หนองแห่น	99.72%										★ 99.72%
	เมืองฉะเชิงเทรา	คลองจุกกระเฉด	100.00%										★ 100.00%
		คลองนครเนื่องเขต	100.00%										★ 100.00%
		คลองนา	100.00%										★ 100.00%
		คลองเปรง	100.00%										★ 100.00%
		คลองหลวงแพ่ง	100.00%										★ 100.00%
		คลองอุดมชลจร	100.00%										★ 100.00%
		ท่าไข่	100.00%										★ 100.00%
		บางกะไห	100.00%										★ 100.00%
		บางแก้ว	100.00%										★ 100.00%
		บางขวัญ	100.00%										★ 100.00%
		บางดินเปิด	100.00%										★ 100.00%
		บางเดย	100.00%										★ 100.00%
		บางไผ่	100.00%										★ 100.00%
		บางพระ	100.00%										★ 100.00%
		บ้านใหม่	100.00%										★ 100.00%
		วังตะเคียน	100.00%										★ 100.00%
		โสธร	100.00%										★ 100.00%
		หนามแดง	100.00%										★ 100.00%
		หน้าเมือง	100.00%										★ 100.00%
		ราชสาส์น	ดงน้อย	100.00%									
	บางคา		100.00%										★ 100.00%
	เมืองใหม่		100.00%										★ 100.00%
	สนามชัยเขต	คูยายหมี				10.29%							☆ 10.29%
		ท่ากระดาน	0.16%			75.24%							★ 75.40%
		ทุ่งพระยา				97.51%							★ 97.51%
		ลาดกระทิง	29.96%			2.29%							☆ 32.25%
	ชลบุรี	เกาะจันทร์	เกาะจันทร์	51.92%			1.36%						★ 53.28%
ท่าบุญมี			100.00%									★ 100.00%	
เกาะสีชัง		ท่าเทววงษ์	73.25%	7.30%									★ 80.56%
บ่อทอง		เกษตรสุวรรณ	6.16%	13.05%									☆ 19.21%
		ธาตุทอง	37.69%	0.13%									☆ 37.82%
		บ่อกว้างทอง	99.69%	0.31%									★ 100.00%
		บ่อทอง	0.81%	21.98%									☆ 22.79%
		พลวงทอง		63.30%									★ 63.30%
วัดสุวรรณ		44.53%										☆ 44.53%	
บางละมุง		เขาไม้แก้ว	2.49%	97.43%									★ 99.92%
	ตะเคียนเตี้ย	46.40%	21.21%									★ 67.62%	

เปอร์เซ็นต์จำนวนครัวเรือนครอบคลุมรายตำบล ภายหลังการขยายโครงข่ายในแต่ละระยะของสถานีหลัก 39 สถานี

จังหวัด	อำเภอ	ตำบล	1 เม.ย. 57	1 พ.ค. 57	1 มิ.ย. 57	1 ส.ค. 57	1 ต.ค. 57	1 ธ.ค. 57	1 ก.พ. 58	1 เม.ย. 58	1 มิ.ย. 58	รวม	
จังหวัด	บางละมุง	นาเกลือ	27.25%	30.07%								★ 57.33%	
		บางละมุง	20.23%	44.74%									★ 64.97%
		โป่ง	3.49%	54.88%									★ 58.37%
		หนองปรือ	1.99%	4.49%									☆ 6.48%
		หนองปลาไหล	33.08%	3.17%									☆ 36.25%
		ห้วยใหญ่		28.23%									☆ 28.23%
	บ้านบึง	คลองกiew	7.37%	56.78%									★ 64.15%
		บ้านบึง	66.08%	5.89%		0.05%							★ 72.02%
		มาบไฟ	100.00%										★ 100.00%
		หนองซอก	77.17%	22.85%									★ 100.02%
		หนองซำซอก	91.77%										★ 91.77%
		หนองบอนแดง	99.90%	0.10%									★ 100.00%
		หนองไผ่แก้ว	18.79%	76.60%									★ 95.39%
		หนองอิฐ	83.56%	16.28%									★ 99.84%
	พนัสนิคม	กุฎโง้ง	100.00%										★ 100.00%
		โคกเพลาะ	100.00%										★ 100.00%
		ท่าข้าม	100.00%										★ 100.00%
		ทุ่งขวาง	99.90%	0.10%									★ 100.00%
		นามะตูม	100.00%										★ 100.00%
		นาเร็ก	100.00%										★ 100.00%
		นาวังหิน	100.00%										★ 100.00%
		บ้านข่าง	100.00%										★ 100.00%
		บ้านเข็ด	100.00%										★ 100.00%
		พนัสนิคม	100.00%										★ 100.00%
		ไร่หลักทอง	100.00%										★ 100.00%
		วัดโบสถ์	100.00%										★ 100.00%
		วัดหลวง	100.00%										★ 100.00%
		สระสีเหลี่ยม	100.00%										★ 100.00%
		หนองขยาด	100.00%										★ 100.00%
		หนองปรือ	100.00%										★ 100.00%
		หนองเหียง	99.77%										★ 99.77%
		หน้าพระธาตุ	100.00%										★ 100.00%
		หมอนนาง	100.00%										★ 100.00%
		หัวถนน	100.00%										★ 100.00%
	พานทอง	เกาะลอย	100.00%										★ 100.00%
		โคกขี้หนอน	100.00%										★ 100.00%
		บางนาง	100.00%										★ 100.00%
		บางหัก	100.00%										★ 100.00%
		บ้านเก่า	100.00%										★ 100.00%
		พานทอง	100.00%										★ 100.00%
		มาบโป่ง	100.00%										★ 100.00%
		หนองกะขะ	100.00%										★ 100.00%
หนองตำลึง		100.00%										★ 100.00%	
หนองหงษ์		100.00%										★ 100.00%	
หน้าประตู		100.00%										★ 100.00%	
เมืองชลบุรี	คลองตำหรุ	100.00%										★ 100.00%	
	ดอนหัวฟ้อ	100.00%										★ 100.00%	
	นาป่า	100.00%										★ 100.00%	
	บางทราย	100.00%										★ 100.00%	
	บางปลาสร้อย	100.00%										★ 100.00%	
	บ้านโหนด	100.00%										★ 100.00%	
	บ้านบึง	100.00%										★ 100.00%	
	บ้านสวน	100.00%										★ 100.00%	
	มะขามหย่ง	100.00%										★ 100.00%	
	สำนักบก	100.00%										★ 100.00%	
	เสม็ด	100.00%										★ 100.00%	
	แสนสุข	100.00%										★ 100.00%	

เปอร์เซ็นต์จำนวนครัวเรือนครอบคลุมรายตำบล ภายหลังการขยายโครงข่ายในแต่ละระยะของสถานีหลัก 39 สถานี

จังหวัด	อำเภอ	ตำบล	1 เม.ย. 57	1 พ.ค. 57	1 มิ.ย. 57	1 ส.ค. 57	1 ต.ค. 57	1 ธ.ค. 57	1 ก.พ. 58	1 เม.ย. 58	1 มิ.ย. 58	รวม		
ชัยนาท	เมืองชลบุรี	หนองข้างคอก	98.05%									★ 98.05%		
		หนองไม้แดง	100.00%										★ 100.00%	
		หนองรี	90.20%										★ 90.20%	
		ห้วยกะปิ	100.00%										★ 100.00%	
		เหมือง	99.85%	0.15%									★ 100.00%	
		อ่างศิลา	100.00%										★ 100.00%	
	ศรีราชา	เขาคันทรง			87.47%								★ 87.47%	
		ทุ่งสุขลา	72.16%	23.79%									★ 95.95%	
		บ่อวิน	3.80%	96.10%									★ 99.90%	
		บางพระ	31.70%	6.71%									☆ 38.41%	
		บึง	55.90%	15.82%									☆ 71.72%	
		ศรีราชา	100.00%										★ 100.00%	
		สุรศักดิ์	57.10%	25.94%									★ 83.04%	
		หนองขาม	9.46%	35.36%									☆ 44.82%	
	สัตหีบ	นาจอมเทียน			31.43%								☆ 31.43%	
		บางเสร่	3.71%	43.94%									☆ 47.64%	
		พลูดาวหลวง			88.70%								★ 88.70%	
		สัตหีบ	0.18%	56.04%									☆ 56.22%	
		แสมสาร			89.46%								★ 89.46%	
	หนองใหญ่	เขาชก			6.74%								☆ 6.74%	
		คลองพลู			0.85%								☆ 0.85%	
		หนองเสือช้าง			74.85%								☆ 74.85%	
		หนองใหญ่	10.45%	11.54%									☆ 21.99%	
		ห้างสูง	57.98%	8.62%									☆ 66.60%	
	ชัยนาท	เนินขาม	กะบกเตี้ย			46.74%	2.91%						☆ 49.65%	
			เนินขาม			99.23%								★ 99.23%
			สุขเดือนห้า			92.66%								★ 92.66%
		มโนรมย์	คังสำเภา			6.54%	75.79%							★ 82.33%
			ท่าฉนวน				100.00%							★ 100.00%
			ไร่พัฒนา			5.35%	94.65%							★ 100.00%
วัดโคก						98.02%							★ 98.02%	
ศิลาदान						100.00%							★ 100.00%	
หางน้ำสาคร					0.09%	99.87%							★ 99.96%	
คูตะเภา					26.58%	73.42%							★ 100.00%	
เมืองชัยนาท		เขาท่าพระ			44.20%	43.55%							★ 87.75%	
		ชัยนาท			100.00%								★ 100.00%	
		ท่าชัย			86.99%	13.01%							★ 100.00%	
		ธรรมามูล			20.52%	62.84%							★ 83.36%	
		นางสี			98.38%	1.62%							★ 100.00%	
		ในเมือง			100.00%								★ 100.00%	
		บ้านกล้วย			86.06%	13.94%							★ 100.00%	
		เสือโฮก			51.94%	48.01%							★ 99.95%	
		หาดท่าเสา			54.37%	23.34%							☆ 77.70%	
วัดสิงห์		บ่อแร่				100.00%							★ 100.00%	
		มะขามเฒ่า			7.49%	92.09%							★ 99.57%	
	วังหมัน			9.12%	90.82%							★ 99.93%		
	วัดสิงห์				100.00%							★ 100.00%		
	หนองขุน				100.00%							★ 100.00%		
	หนองน้อย			21.04%	78.96%							★ 100.00%		
	หนองบัว				100.00%							★ 100.00%		
สรรคบุรี	ดงคอน			100.00%								★ 100.00%		
	ดอนกำ			100.00%								★ 100.00%		
	เที่ยงแท้			100.00%								★ 100.00%		
	บางขุด			100.00%								★ 100.00%		
	แพรกศรีราชา			100.00%								★ 100.00%		
	โพงาม			100.00%								★ 100.00%		
	ห้วยกรด			94.36%	5.64%							★ 100.00%		

เปอร์เซ็นต์จำนวนครัวเรือนครอบคลุมรายตำบล ภายหลังการขยายโครงข่ายในแต่ละระยะของสถานีหลัก 39 สถานี

จังหวัด	อำเภอ	ตำบล	1 เม.ย. 57	1 พ.ค. 57	1 มิ.ย. 57	1 ส.ค. 57	1 ต.ค. 57	1 ธ.ค. 57	1 ก.พ. 58	1 เม.ย. 58	1 มิ.ย. 58	รวม		
ชัยภูมิ	สรรคบุรี	ห้วยกรดพัฒนา			100.00%							★ 100.00%		
		สรรพยา	เขาแก้ว			100.00%						★ 100.00%		
	สรรพยา	ดลก			57.63%	42.31%							★ 99.93%	
		บางหลวง			76.84%	23.16%							★ 100.00%	
		โพนางดาดก			100.00%								★ 100.00%	
		โพนางด้าออก			100.00%								★ 100.00%	
		สรรพยา			91.91%	8.04%							★ 99.96%	
		หาดอาษา			86.25%	13.75%							★ 100.00%	
		หนองมะโมง	กุดจอก				100.00%							★ 100.00%
			วังตะเคียน				99.03%							★ 99.03%
	สะพานหิน				3.22%	89.02%							★ 92.24%	
	หนองมะโมง					80.17%							★ 80.17%	
	หันคา	เด่นใหญ่			95.91%								★ 95.91%	
		บ้านเขื่อน			100.00%								★ 100.00%	
		ไพรมกยง			70.94%	24.30%							★ 95.24%	
		วังไถ่เดือน			100.00%								★ 100.00%	
		สามง่ามท่าโบสถ์			100.00%								★ 100.00%	
		หนองแขง			67.80%	31.67%							★ 99.47%	
		ห้วยงู			85.64%	14.36%							★ 100.00%	
		หันคา			94.09%								★ 94.09%	
	ชัยภูมิ	เกษตรสมบูรณ์	กุดเลาะ										★ 0.00%	
			โนนกกอก										★ 0.00%	
			โนนทอง											★ 0.00%
			บ้านเตื่อ								0.10%			☆ 0.10%
			บ้านบัว											★ 0.00%
			บ้านเป้า											★ 0.00%
			บ้านยาง											★ 0.00%
			บ้านหัน								0.08%			☆ 0.08%
			สระโพนทอง											★ 0.00%
			หนองขา								1.56%			☆ 1.56%
			หนองโพนงาม											★ 0.00%
			แก้งคร้อ	เก้ายาดี้								20.78%		
โคกกุง														★ 0.00%
ช่องสามหมอ										0.00%			★ 0.00%	
ท่ามะไฟหวาน										2.14%			☆ 2.14%	
นาหนองทุ่ม										2.10%			☆ 2.10%	
บ้านแก้ง					1.03%								☆ 1.03%	
หนองขาม													★ 0.00%	
หนองไผ่										0.00%			★ 0.00%	
หนองสังข์					1.72%								☆ 1.72%	
คอนสวรรค์		หลบคา											★ 0.00%	
		คอนสวรรค์								81.82%			★ 81.82%	
	โคกมั่งงอย								99.54%			★ 99.54%		
	ช่องสามหมอ								54.32%			☆ 54.32%		
	โนนสะอาด								99.76%			★ 99.76%		
	บ้านโสก								100.00%			★ 100.00%		
	ยางหวาย								100.00%			★ 100.00%		
	ศรีสำราญ								58.95%			☆ 58.95%		
	หนองขาม								96.86%			★ 96.86%		
	ห้วยไร่	0.16%		0.16%					75.40%			☆ 75.71%		
คอนสาร	คอนสาร											★ 0.00%		
	ดงกลาง											★ 0.00%		
	ดงบึง											★ 0.00%		
	ทุ่งนาเลา											★ 0.00%		
	ทุ่งพระ											★ 0.00%		
	ทุ่งลุยลาย			0.05%								☆ 0.05%		
	โนนคูณ											★ 0.00%		

เปอร์เซ็นต์จำนวนครัวเรือนครอบคลุมรายตำบล ภายหลังการขยายโครงข่ายในแต่ละระยะของสถานีหลัก 39 สถานี

จังหวัด	อำเภอ	ตำบล	1 เม.ย. 57	1 พ.ค. 57	1 มิ.ย. 57	1 ส.ค. 57	1 ต.ค. 57	1 ธ.ค. 57	1 ก.พ. 58	1 เม.ย. 58	1 มิ.ย. 58	รวม	
จังหวัดสุพรรณบุรี	คอนสาร	ห้วยยาง										★ 0.00%	
	จัดรัส	กุดน้ำใส	2.72%								96.93%		★ 99.65%
		บ้านกอก	15.83%								84.10%		★ 99.93%
		บ้านขาม	26.57%								69.86%		★ 96.43%
		ละหาน									100.00%		★ 100.00%
		สัมปอຍ									100.00%		★ 100.00%
		หนองโดน	11.49%								85.24%		★ 96.73%
		หนองบัวโคก	54.51%								44.95%		★ 99.46%
		หนองบัวบาน									100.00%		★ 100.00%
		หนองบัวใหญ่									100.00%		★ 100.00%
		ชัยใหญ่	ชัยใหญ่	29.22%								50.43%	
	ตะโกทอง		70.78%								29.13%		★ 99.91%
	ท่ากุ่ม		13.32%								83.83%		★ 97.15%
	เทพสถิต	นายางกลัก	1.71%								30.98%		☆ 32.68%
		บ้านไร่	45.46%								7.31%		★ 52.77%
		โป่งนก	0.44%								43.45%		☆ 43.89%
		วะตะแบก	14.79%								2.64%		☆ 17.43%
		ห้วยยายจิว	34.26%								2.38%		☆ 36.64%
	เนินสง่า	กะฮาด									100.00%		★ 100.00%
		ดาเนิน	0.37%								99.63%		★ 100.00%
		รังงาม	14.98%								84.94%		★ 99.92%
		หนองฉิม	3.73%								95.94%		★ 99.66%
	บ้านเขว้า	ชีบน									78.78%		★ 78.78%
		ตลาดแร้ง									99.79%		★ 99.79%
		โนนแดง									100.00%		★ 100.00%
		บ้านเขว้า									100.00%		★ 100.00%
		ภูแลนคา									84.28%		★ 84.28%
		ลุ่มลำชี									100.00%		★ 100.00%
	บ้านแท่น	บ้านเต่า			0.04%								☆ 0.04%
		บ้านแท่น			20.73%								☆ 20.73%
		สระพัง			6.33%								☆ 6.33%
		สามสวน			37.54%								☆ 37.54%
		หนองคู			1.03%								☆ 1.03%
	บ้านหัน	เกาะมะนาว	96.70%								3.30%		★ 100.00%
		โคกเพชรพัฒนา	83.55%								4.81%		★ 88.36%
		โคกเริงรมย์	79.28%								0.49%		★ 79.77%
		บ้านขวน	88.62%								11.31%		★ 99.93%
		บ้านดาด	46.45%								53.62%		★ 100.07%
		บ้านเพชร	98.62%								1.35%		★ 99.97%
		หัวทะเล	83.10%								16.85%		★ 99.95%
	ภักดีชุมพล	เจาทอง							0.22%				☆ 0.22%
		บ้านเจียง	0.00%								0.54%		☆ 0.54%
		วังทอง									0.22%		☆ 0.22%
		แหลมทอง							0.00%				★ 0.00%
	ภูเขียว	กว้างโจน											★ 0.00%
		กุดยม			1.05%								☆ 1.05%
		โคกสะอาด											★ 0.00%
		ธาตุทอง									0.06%		☆ 0.06%
		บ้านแก้ง											★ 0.00%
		บ้านดอน											★ 0.00%
		บ้านเพชร											★ 0.00%
		ฝักบัว											★ 0.00%
หนองคอนไทย												★ 0.00%	
หนองดุม												★ 0.00%	
เมืองชัยภูมิ	โอบไธ											★ 0.00%	
	กุดจุม									100.00%		★ 100.00%	
	โคกสูง									100.00%		★ 100.00%	

เปอร์เซ็นต์จำนวนครัวเรือนครอบคลุมรายตำบล ภายหลังการขยายโครงข่ายในแต่ละระยะของสถานีหลัก 39 สถานี

จังหวัด	อำเภอ	ตำบล	1 เม.ย. 57	1 พ.ค. 57	1 มิ.ย. 57	1 ส.ค. 57	1 ต.ค. 57	1 ธ.ค. 57	1 ก.พ. 58	1 เม.ย. 58	1 มิ.ย. 58	รวม	
จังหวัด	เมืองชัยภูมิ	ซีลอง								100.00%		★ 100.00%	
		ชัยสีทอง								20.38%		☆ 20.38%	
		ท่าหินโงม	16.01%							51.57%		★ 67.58%	
		นาฝาย	0.02%							95.00%		★ 95.02%	
		นาเสียว	2.55%							94.91%		★ 97.45%	
		โนนสำราญ								100.00%		★ 100.00%	
		ในเมือง								100.00%		★ 100.00%	
		บ้านค่าย								100.00%		★ 100.00%	
		บ้านเล่า								100.00%		★ 100.00%	
		บึงคล้า								100.00%		★ 100.00%	
		โพนทอง								100.00%		★ 100.00%	
		รอบเมือง								100.00%		★ 100.00%	
		ลาดใหญ่								100.00%		★ 100.00%	
		หนองนาแซง								100.00%		★ 100.00%	
		หนองไผ่								100.00%		★ 100.00%	
		ห้วยด่อน	4.86%								85.06%		★ 89.92%
		ห้วยบง									100.00%		★ 100.00%
	หนองบัวแดง	กุดชุมแสง									0.25%		☆ 0.25%
		คูเมือง									0.34%		☆ 0.34%
		ถ้ำวัวแดง	0.30%								0.10%		☆ 0.40%
		ท่าใหญ่	0.80%								1.40%		☆ 2.20%
		นางแดด	0.02%						0.00%		0.00%		☆ 0.02%
		วังขมฤ											★ 0.00%
		หนองบัวแดง									2.00%		☆ 2.00%
		หนองแวง									0.09%		☆ 0.09%
	หนองบัวระเหว	โคกสะอาด									93.38%		★ 93.38%
		วังตะเฆ่	8.89%								29.99%		☆ 38.88%
		โสกปลาดุก									98.94%		★ 98.94%
		หนองบัวระเหว									100.00%		★ 100.00%
		ห้วยแย้	3.21%								59.92%		★ 63.13%
	ชุมพร	ท่าแซะ	คริง								95.30%		★ 95.30%
			ทรัพย์อนันต์								100.00%		★ 100.00%
			ท่าข้าม									95.26%	
ท่าแซะ											100.00%		★ 100.00%
นากระดาม											100.00%		★ 100.00%
รับร่อ											39.86%		☆ 39.86%
สลุย											78.02%		★ 78.02%
สองพี่น้อง											56.30%		★ 56.30%
หงษ์เจริญ											87.16%		★ 87.16%
หินแก้ว											46.37%		☆ 46.37%
ทุ่งตะโก		ช่องไม้แก้ว									68.14%		★ 68.14%
		ตะโก									74.69%		★ 74.69%
		ทุ่งตะไคร									93.46%		★ 93.46%
		ปากตะโก									35.59%		☆ 35.59%
ปะทิว		เขาไชยราช									60.54%		★ 60.54%
		ชุมโค									94.13%		★ 94.13%
		ดอนยาง									82.84%		★ 82.84%
		ทะเลทรัพย์									99.39%		★ 99.39%
		บางสน									90.69%		★ 90.69%
		ปากคลอง									49.47%		☆ 49.47%
		สะพลี									98.37%		★ 98.37%
พะโต๊ะ		บึงหวาน									0.00%		★ 0.00%
		ปากทรง									0.75%		☆ 0.75%
	พระรักษ์			0.10%								☆ 0.10%	
	พะโต๊ะ								0.00%	0.54%		☆ 0.54%	
เมืองชุมพร	ขุนกระทิง									99.41%		★ 99.41%	
	ตากแดด									100.00%		★ 100.00%	

เปอร์เซ็นต์จำนวนครัวเรือนครอบคลุมรายตำบล ภายหลังจากขยายโครงข่ายในแต่ละระยะของสถานีหลัก 39 สถานี

จังหวัด	อำเภอ	ตำบล	1 เม.ย. 57	1 พ.ค. 57	1 มิ.ย. 57	1 ส.ค. 57	1 ต.ค. 57	1 ธ.ค. 57	1 ก.พ. 58	1 เม.ย. 58	1 มิ.ย. 58	รวม	
จังหวัด		ถ้ำสิงห์							88.10%			★ 88.10%	
		ท่าตะเกา							100.00%			★ 100.00%	
		ท่ายาง							100.00%			★ 100.00%	
		ทุ่งคา							99.64%			★ 99.64%	
		นาชะอัง							98.66%			★ 98.66%	
		นาทุ่ง							98.98%			★ 98.98%	
		บางลึก							100.00%			★ 100.00%	
		บางหมาก							100.00%			★ 100.00%	
		บ้านนา								45.36%			☆ 45.36%
		ปากน้ำ								100.00%			★ 100.00%
		วังไผ่								99.89%			★ 99.89%
		วังใหม่								71.12%			★ 71.12%
		วิสัยเหนือ								91.64%			★ 91.64%
		หาดทรายรี								99.18%			★ 99.18%
		หาดพันไกร								99.95%			★ 99.95%
		ละแม	ทุ่งควั๊ด			2.03%							
	ทุ่งหลวง				27.18%					7.64%			☆ 34.82%
	ละแม				32.67%					0.65%			☆ 33.32%
	สวนแดง				76.26%								★ 76.26%
	สวี	เขาค่าย								6.32%	0.46%		☆ 6.78%
		เขาทะเล								3.10%	0.16%		☆ 3.26%
		ครน								69.44%			★ 69.44%
		ด่านสวี								97.06%			★ 97.06%
		ท่าหิน								91.11%			★ 91.11%
		ทุ่งระยะ								26.57%			☆ 26.57%
		นาโพธิ์								99.70%			★ 99.70%
		นาสัก								50.10%	0.04%		★ 50.14%
		ปากแพรก								100.00%			★ 100.00%
		วิสัยใต้								68.35%			★ 68.35%
		สวี								99.64%			★ 99.64%
		หลังสวน	ขันเงิน			21.40%					34.17%		
	ท่ามะพลา				0.45%					68.76%			★ 69.21%
	นาขา									71.73%	0.14%		★ 71.87%
	นาพญา				6.56%					48.87%			★ 55.43%
	บางน้ำจืด									62.92%			★ 62.92%
	บางมะพร้าว									12.43%			☆ 12.43%
	บ้านควน				0.52%					58.61%			★ 59.13%
	ปากน้ำ									29.81%			☆ 29.81%
	พ้อแดง									22.01%			☆ 22.01%
	วังตะกอก				1.10%					48.90%			★ 50.00%
	หลังสวน				0.00%					1.81%			☆ 1.81%
	หาดยาย				0.08%					7.97%			☆ 8.05%
	แหลมทราย									30.35%			☆ 30.35%
เขียงราย	ขุนตาล	ด้า				97.07%						★ 97.07%	
		ป่าตาล				90.92%						★ 90.92%	
		ยางหอม				98.32%						★ 98.32%	
	เขียงของ	ครึ่ง				42.71%							☆ 42.71%
		บุญเรือง				64.12%							★ 64.12%
		ริมโขง				5.32%							☆ 5.32%
		เวียง				1.60%							☆ 1.60%
		ศรีดอนชัย				47.42%							☆ 47.42%
		สถาน				17.87%							☆ 17.87%
		ห้วยซ้อ				37.88%							☆ 37.88%
	เขียงแสน	บ้านแขว				64.19%							★ 64.19%
		ป่าสัก				100.00%							★ 100.00%
		แม่เงิน				28.21%							☆ 28.21%
โยนก					100.00%							★ 100.00%	

เปอร์เซ็นต์จำนวนครัวเรือนครอบคลุมรายตำบล ภายหลังการขยายโครงข่ายในแต่ละระยะของสถานีหลัก 39 สถานี

จังหวัด	อำเภอ	ตำบล	1 เม.ย. 57	1 พ.ค. 57	1 มิ.ย. 57	1 ส.ค. 57	1 ต.ค. 57	1 ธ.ค. 57	1 ก.พ. 58	1 เม.ย. 58	1 มิ.ย. 58	รวม	
จังหวัด	เชียงใหม่	เวียง				77.09%						★ 77.09%	
		ศรีดอนมูล				82.70%						★ 82.70%	
	ดอยหลวง	โชคชัย				59.97%						★ 59.97%	
		ปงน้อย				95.82%						★ 95.82%	
		หนองป่าก่อ				95.28%						★ 95.28%	
	เทิง	จิว				55.66%							★ 55.66%
		เชียงเคี่ยน				99.88%							★ 99.88%
		ดืบเต่า				21.87%							☆ 21.87%
		ปล่อง				52.43%							★ 52.43%
		แม่ลอย				65.38%							★ 65.38%
		เวียง				65.22%							★ 65.22%
		ศรีดอนไชย				87.80%							★ 87.80%
		สันทรายงาม				99.85%							★ 99.85%
		หงาว				10.75%							☆ 10.75%
		หนองแรด				98.94%							★ 98.94%
		ป่าแดด	ป่าแจะ				99.07%						
	ป่าแดด					92.06%							★ 92.06%
	โรงช้าง					65.72%							★ 65.72%
	ศรีโพธิ์เงิน					52.94%							★ 52.94%
	สันมะค่า					93.12%							★ 93.12%
	พญาเม็งราย	ดาดควัน				27.26%							☆ 27.26%
		เม็งราย				87.50%							★ 87.50%
		แม่ต้า				58.12%							★ 58.12%
		แม่เปา				75.60%							★ 75.60%
		ไม้ยา				55.69%							★ 55.69%
	พาน	เจริญเมือง				40.85%							☆ 40.85%
		ดอยงาม				100.00%							★ 100.00%
		ทรายขาว				25.86%							☆ 25.86%
		ทานตะวัน				79.24%							★ 79.24%
		ธารทอง				45.72%							☆ 45.72%
		ป่าหุง				8.40%							☆ 8.40%
		ม่วงคำ				95.07%							★ 95.07%
		เมืองพาน				87.73%							★ 87.73%
		แม่เย็น				71.62%							★ 71.62%
		แม่ฮ้อ				51.37%							★ 51.37%
		เวียงห้า				62.67%							★ 62.67%
		สันกลาง				25.42%							☆ 25.42%
		สันดิสข				86.74%							★ 86.74%
		สันมะเค็ด				100.00%							★ 100.00%
		ห้วยงม				100.00%							★ 100.00%
	เมืองเชียงราย	ดอยลาน				97.59%							★ 97.59%
		ดอยฮาง				59.27%							★ 59.27%
		ท่าสาย				90.82%							★ 90.82%
		ท่าสด				91.38%							★ 91.38%
		นางแล				90.45%							★ 90.45%
		บ้านดู่				100.00%							★ 100.00%
		ป่าอ้อดอนชัย				77.70%							★ 77.70%
แม่กรณ์					87.65%							★ 87.65%	
แม่ข้าวต้ม					100.00%							★ 100.00%	
แม่ยาว					62.03%							★ 62.03%	
รอบเวียง					100.00%							★ 100.00%	
ริมกก					100.00%							★ 100.00%	
เวียง					100.00%							★ 100.00%	
สันทราย					100.00%							★ 100.00%	
ห้วยชมภู					26.83%							☆ 26.83%	
ห้วยสัก				97.54%							★ 97.54%		
แม่จัน	จอมสวรรค์				71.62%						★ 71.62%		

เปอร์เซ็นต์จำนวนครัวเรือนครอบคลุมรายตำบล ภายหลังการขยายโครงข่ายในแต่ละระยะของสถานีหลัก 39 สถานี

จังหวัด	อำเภอ	ตำบล	1 เม.ย. 57	1 พ.ค. 57	1 มิ.ย. 57	1 ส.ค. 57	1 ต.ค. 57	1 ธ.ค. 57	1 ก.พ. 58	1 เม.ย. 58	1 มิ.ย. 58	รวม	
เชียงใหม่	แม่จัน	จันจว้า				100.00%						★ 100.00%	
		จันจว้าใต้				94.15%						★ 94.15%	
		ท่าข้าวเปลือก				83.76%						★ 83.76%	
		ป่าซาง				17.98%						☆ 17.98%	
		ป่าดง				9.74%						☆ 9.74%	
		แม่คำ				85.62%						★ 85.62%	
		แม่จัน				76.29%						★ 76.29%	
		แม่ไร่				90.34%						★ 90.34%	
		ศรีค้ำ				41.25%						☆ 41.25%	
		สันทราย				65.86%						★ 65.86%	
	แม่ฟ้าหลวง	เทอดไทย				0.00%							☆ 0.00%
		แม่ฟ้าหลวง				6.31%							☆ 6.31%
		แม่สลองนอก				9.34%							☆ 9.34%
		แม่สลองใน				0.20%							☆ 0.20%
	แม่ลาว	จอมหมอกแก้ว				78.33%							★ 78.33%
		ดงมะดะ				98.32%							★ 98.32%
		บัวสลี				100.00%							★ 100.00%
		ป่าก่อด้า				96.58%							★ 96.58%
		โป่งแพร่				87.17%							★ 87.17%
	แม่สรวย	เจดีย์หลวง				0.32%							☆ 0.32%
		ท่าก้อ	0.00%			7.80%							☆ 7.80%
		ป่าแดด				8.59%							☆ 8.59%
		แม่พริก				0.69%							☆ 0.69%
		แม่สรวย				32.92%							☆ 32.92%
		วาวี				2.65%							☆ 2.65%
		ศรีถ้อย				10.22%							☆ 10.22%
	แม่สาย	เกาะช้าง				99.83%							★ 99.83%
		บ้านด้าย				100.00%							★ 100.00%
		โป่งงาม				60.31%							★ 60.31%
		โป่งผา				93.66%							★ 93.66%
		แม่สาย				100.00%							★ 100.00%
		เวียงพางคำ				52.40%							★ 52.40%
		ศรีเมืองชุม				100.00%							★ 100.00%
		ห้วยไคร้				88.32%							★ 88.32%
		เวียงแก่น	ท่าข้าม										
	ปอ					9.76%							☆ 9.76%
	ม่วงยาย												☆ 0.00%
	หล้ายาว												☆ 0.00%
	เวียงชัย	ดอนศิลา				99.94%							★ 99.94%
		ผางาม				96.90%							★ 96.90%
		เมืองชุม				100.00%							★ 100.00%
		เวียงชัย				100.00%							★ 100.00%
		เวียงเหนือ				100.00%							★ 100.00%
	เวียงเชียงรุ้ง	ดงมหาวัน				100.00%							★ 100.00%
		ทุ่งก้อ				90.88%							★ 90.88%
ป่าซาง					70.82%							★ 70.82%	
เวียงป่าเป้า	บ้านโป่ง											☆ 0.00%	
	ป่าจิว	0.17%										☆ 0.17%	
	แม่เจดีย์	1.24%										☆ 1.24%	
	แม่เจดีย์ใหม่	0.26%			0.90%							☆ 1.16%	
	เวียง	0.55%										☆ 0.55%	
	เวียงกาหลง											☆ 0.00%	
	สันสลี	0.24%			0.96%							☆ 1.20%	
เชียงใหม่	กัลยาณิวัฒนา	แจ่มหลวง										☆ 0.00%	
		บ้านจันทร์										☆ 0.00%	
		แม่แดด										☆ 0.00%	
	จอมทอง	ช่วงเป่า	56.69%									★ 56.69%	

เปอร์เซ็นต์จำนวนครัวเรือนครอบคลุมรายตำบล ภายหลังการขยายโครงข่ายในแต่ละระยะของสถานีหลัก 39 สถานี

จังหวัด	อำเภอ	ตำบล	1 เม.ย. 57	1 พ.ค. 57	1 มิ.ย. 57	1 ส.ค. 57	1 ต.ค. 57	1 ธ.ค. 57	1 ก.พ. 58	1 เม.ย. 58	1 มิ.ย. 58	รวม	
เชียงใหม่	จอมทอง	ดอยแก้ว	9.43%									☆ 9.43%	
		บ้านแปะ	20.77%									☆ 20.77%	
		บ้านหลวง	1.23%					1.99%				☆ 3.22%	
		แม่สอย	27.73%									☆ 27.73%	
		สบเตี๊ยะ	60.53%									★ 60.53%	
	เชียงดาว	เชียงดาว	9.57%										☆ 9.57%
		ทุ่งข้าวพวง	1.25%										☆ 1.25%
		ปิงโค้ง	12.85%										☆ 12.85%
		เมืองคอง											★ 0.00%
		เมืองงาย	1.27%										☆ 1.27%
		เมืองนะ	1.66%										☆ 1.66%
		แม่นะ	1.12%										☆ 1.12%
	ไชยปราการ	ปงดำ											★ 0.00%
		แม่ทะลบ											★ 0.00%
		ศรีดงเย็น	0.02%										☆ 0.02%
		หนองบัว											★ 0.00%
	ดอยเต่า	ดอยเต่า											★ 0.00%
		ท่าเตือ	5.17%										☆ 5.17%
		บงตัน	3.99%										☆ 3.99%
		บ้านแอน											★ 0.00%
		โป่งทุ่ง											★ 0.00%
		มีดกา	2.11%										☆ 2.11%
	ดอยสะเก็ด	เชิงดอย	66.10%										★ 66.10%
		ตลาดขวัญ	100.00%										★ 100.00%
		ตลาดใหญ่	100.00%										★ 100.00%
		เทพเสด็จ	59.78%										★ 59.78%
		ป่าป้อง	100.00%										★ 100.00%
		ป่าเมียง	54.88%										★ 54.88%
		पालาน	100.00%										★ 100.00%
		แม่คือ	100.00%										★ 100.00%
		แม่โป่ง	84.76%										★ 84.76%
		แม่ฮ้อยเงิน	100.00%										★ 100.00%
		ลวงเหนือ	58.60%										★ 58.60%
		สง่าบ้าน	100.00%										★ 100.00%
		สันปูเลย	100.00%										★ 100.00%
		สำราญราษฎร์	100.00%										★ 100.00%
	ดอยหล่อ	ดอยหล่อ	83.26%										★ 83.26%
		ยางคราม	82.42%										★ 82.42%
		สองแคว	100.00%										★ 100.00%
		สันตสุข	34.26%										☆ 34.26%
	ฝาง	โป่งน้ำร้อน	1.60%										☆ 1.60%
		ม่อนปิ่น											★ 0.00%
		แม่ข่า											★ 0.00%
		แม่คะ											★ 0.00%
		แม่งอน											★ 0.00%
		แม่สูน											★ 0.00%
		เวียง											★ 0.00%
		สันทราย											★ 0.00%
	พร้าว	เขื่อนผาก	2.90%										☆ 2.90%
		ทุ่งหลวง	16.73%										☆ 16.73%
		น้ำแพร่											★ 0.00%
		บ้านโป่ง											★ 0.00%
		ป่าตม	26.45%										☆ 26.45%
ป่าไหนด		25.72%										☆ 25.72%	
แม่บึง		15.76%										☆ 15.76%	
แม่แวน		10.48%										☆ 10.48%	
เวียง		60.84%										★ 60.84%	

เปอร์เซ็นต์จำนวนครัวเรือนครอบคลุมรายตำบล ภายหลังจากขยายโครงข่ายในแต่ละระยะของสถานีหลัก 39 สถานี

จังหวัด	อำเภอ	ตำบล	1 เม.ย. 57	1 พ.ค. 57	1 มิ.ย. 57	1 ส.ค. 57	1 ต.ค. 57	1 ธ.ค. 57	1 ก.พ. 58	1 เม.ย. 58	1 มิ.ย. 58	รวม	
จังหวัดเชียงใหม่	พร้าว	สันทราย	10.39%									☆ 10.39%	
		โหล่งขอด	34.95%										☆ 34.95%
	เมืองเชียงใหม่	ช้างคลาน	100.00%										★ 100.00%
		ช้างเผือก	82.50%										★ 82.50%
		ช้างม่วย	100.00%										★ 100.00%
		ท่าศาลา	100.00%										★ 100.00%
		ป่าแดด	100.00%										★ 100.00%
		ป่าตัน	100.00%										★ 100.00%
		พระสิงห์	100.00%										★ 100.00%
		ฟ้าฮ่าม	100.00%										★ 100.00%
		แม่เหียะ	76.99%										★ 76.99%
		วัดเกต	100.00%										★ 100.00%
		ศรีภูมิ	100.00%										★ 100.00%
		สันผีเสื้อ	100.00%										★ 100.00%
		สุเทพ	44.25%										☆ 44.25%
		หนองป่าครั่ง	100.00%										★ 100.00%
		หนองหอย	100.00%										★ 100.00%
		หายยา	100.00%										★ 100.00%
	แม่แจ่ม	กองแขก											☆ 0.00%
		ช่างเคิ่ง											☆ 0.00%
		ท่าผา											☆ 0.00%
		บ้านทับ											☆ 0.00%
		ปางหินฝน											☆ 0.00%
		แม่นาจร											☆ 0.00%
		แม่ศึก											☆ 0.00%
	แม่แตง	กีดช้าง	0.10%										☆ 0.10%
		ชี้เหล็ก	33.99%										☆ 33.99%
		ช่อแล	100.00%										★ 100.00%
		บ้านช้าง	0.00%										☆ 0.00%
		บ้านเป้า	66.28%										★ 66.28%
		ป่าแป๋											☆ 0.00%
		เมืองก้าย											☆ 0.00%
		แม่แตง	30.62%										☆ 30.62%
		แม่หอพระ	31.16%										☆ 31.16%
		สบเป็ง											☆ 0.00%
		สันป่ายาง											☆ 0.00%
		สันมหาพน	81.29%										★ 81.29%
		อินทขิล	64.40%										★ 64.40%
	แม่ริม	ชี้เหล็ก	95.62%										★ 95.62%
		ดอนแก้ว	42.55%										☆ 42.55%
		โป่งแยง											☆ 0.00%
		แม่แรม											☆ 0.00%
		แม่สา	47.98%										☆ 47.98%
		ริมใต้	50.12%										★ 50.12%
		ริมเหนือ	53.36%										★ 53.36%
		สะลวง	2.06%										☆ 2.06%
		สันโป่ง	78.10%										★ 78.10%
ห้วยทราย		8.66%										☆ 8.66%	
เหมืองแก้ว		100.00%										★ 100.00%	
แม่วาง	ดอนเป่า	15.94%										☆ 15.94%	
	ทุ่งขี้	45.45%										☆ 45.45%	
	ทุ่งรวงทอง	100.00%										★ 100.00%	
	บ้านกาด	46.16%										☆ 46.16%	
	แม่ริน							0.04%				☆ 0.04%	
แม่ออน	ทาเหนือ	22.73%										☆ 22.73%	
	บ้านสหกรณ์	54.72%										★ 54.72%	
	แม่ทา	14.63%						0.97%				☆ 15.60%	

เปอร์เซ็นต์จำนวนครัวเรือนครอบคลุมรายตำบล ภายหลังการขยายโครงข่ายในแต่ละระยะของสถานีหลัก 39 สถานี

จังหวัด	อำเภอ	ตำบล	1 เม.ย. 57	1 พ.ค. 57	1 มิ.ย. 57	1 ส.ค. 57	1 ต.ค. 57	1 ธ.ค. 57	1 ก.พ. 58	1 เม.ย. 58	1 มิ.ย. 58	รวม	
จังหวัด	แม่ออน	ห้วยแก้ว	79.91%						0.14%			★ 80.06%	
		ออนกลาง	58.40%									★ 58.40%	
		ออนเหนือ	72.83%									★ 72.83%	
	แม่เฒ่า	ท่าดอน				11.35%							☆ 11.35%
		บ้านหลวง											★ 0.00%
		มะลิกา											★ 0.00%
		แม่नावาง											★ 0.00%
		แม่สาว	0.19%										☆ 0.19%
		แม่เฒ่า											★ 0.00%
		สันตันหม้อ											★ 0.00%
	เวียงแหง	เปียงหลวง											★ 0.00%
		เมืองแหง											★ 0.00%
		แสนไห											★ 0.00%
	สะเมิง	บ่อแก้ว											★ 0.00%
		แม่สาบ											★ 0.00%
		ยังเมิน											★ 0.00%
		สะเมิงใต้											★ 0.00%
	สันกำแพง	แซ่ข้าง	100.00%										★ 100.00%
		ต้นเปา	100.00%										★ 100.00%
		ทรายมูล	100.00%										★ 100.00%
		บวกค้าง	100.00%										★ 100.00%
		แม่ปุคา	100.00%										★ 100.00%
		ร่องวัวแดง	96.97%										★ 96.97%
		สันกลาง	100.00%										★ 100.00%
		สันกำแพง	100.00%										★ 100.00%
		ห้วยทราย	95.93%										★ 95.93%
		ออนใต้	73.48%										★ 73.48%
	สันทราย	ป่าไผ่	99.31%										★ 99.31%
		เมืองเส้น	100.00%										★ 100.00%
		แม่แฝก	74.82%										★ 74.82%
		แม่แฝกใหม่	83.11%										★ 83.11%
		สันทรายน้อย	100.00%										★ 100.00%
		สันทรายหลวง	100.00%										★ 100.00%
		สันนาเม็ง	100.00%										★ 100.00%
		สันป่าเปา	100.00%										★ 100.00%
		สันพระเนตร	100.00%										★ 100.00%
		หนองจ่อม	100.00%										★ 100.00%
		หนองหาร	100.00%										★ 100.00%
		หนองแห้ง	88.81%										★ 88.81%
	สันป่าดอง	ท่าวังพร้าว	100.00%										★ 100.00%
		ทุ่งด้อม	100.00%										★ 100.00%
		ทุ่งสะโตก	100.00%										★ 100.00%
		น้ำบ่อหลวง	56.71%										★ 56.71%
		บ้านกลาง	100.00%										★ 100.00%
		บ้านแม่	97.74%										★ 97.74%
		มะขามหลวง	100.00%										★ 100.00%
		มะขุนหวาน	100.00%										★ 100.00%
แม่ก่า		100.00%										★ 100.00%	
ยุหว่า		100.00%										★ 100.00%	
สันกลาง		100.00%										★ 100.00%	
สารภี		ขัวมุง	100.00%										★ 100.00%
	ขมภู	100.00%										★ 100.00%	
	ไชยสถาน	100.00%										★ 100.00%	
	ดอนแก้ว	100.00%										★ 100.00%	
	ท่ากว้าง	100.00%										★ 100.00%	
	ท่าวังดาด	100.00%										★ 100.00%	

เปอร์เซ็นต์จำนวนครัวเรือนครอบคลุมรายตำบล ภายหลังการขยายโครงข่ายในแต่ละระยะของสถานีหลัก 39 สถานี

จังหวัด	อำเภอ	ตำบล	1 เม.ย. 57	1 พ.ค. 57	1 มิ.ย. 57	1 ส.ค. 57	1 ต.ค. 57	1 ธ.ค. 57	1 ก.พ. 58	1 เม.ย. 58	1 มิ.ย. 58	รวม	
จังหวัด	สารภี	ป่าบง	100.00%									★ 100.00%	
		ยางเนิ้ง	100.00%										★ 100.00%
		สันทราย	100.00%										★ 100.00%
		สารภี	100.00%										★ 100.00%
		หนองฝ้าง	100.00%										★ 100.00%
		หนองแฝก	100.00%										★ 100.00%
	หางดง	ขุนคอง	100.00%										★ 100.00%
		น้ำแพร่	36.43%										☆ 36.43%
		บ้านปง											★ 0.00%
		บ้านแหวน	100.00%										★ 100.00%
		สบแม่ข่า	100.00%										★ 100.00%
		สันฝักหวาน	100.00%										★ 100.00%
		หนองแก้ว	100.00%										★ 100.00%
		หนองควาย	86.40%										★ 86.40%
		หนองดอง	100.00%										★ 100.00%
		หางดง	100.00%										★ 100.00%
		หารแก้ว	100.00%										★ 100.00%
		อมก๋อย	นาเกียน										
	ม่อนจอง								1.33%				☆ 1.33%
	แม่ตื่น								0.22%				☆ 0.22%
	ยางเปียง												★ 0.00%
	สบโขง												★ 0.00%
	อมก๋อย												★ 0.00%
	ฮอด	นาคอเรือ	13.58%										☆ 13.58%
		บ่อสลี											★ 0.00%
		บ่อหลวง											★ 0.00%
		บ้านตาล	8.82%										☆ 8.82%
		หางดง	16.60%										☆ 16.60%
		ฮอด	15.95%										☆ 15.95%
	ดิ่ง	กันดั่ง	กันดั่ง					100.00%					★ 100.00%
กันดั่งใต้							75.78%					☆ 75.78%	
เกาะลิบง							13.19%				0.25%		☆ 13.44%
คลองขี้ล้อม							99.91%					★ 99.91%	
คลองลู							84.37%					★ 84.37%	
ควนธานี							100.00%						★ 100.00%
โคกยาง							86.12%						★ 86.12%
นาเกลือ							11.57%						☆ 11.57%
บ่อน้ำร้อน							36.80%						☆ 36.80%
บางเป้า							96.79%						★ 96.79%
บางสัก							17.13%						☆ 17.13%
บางหมาก							100.00%						★ 100.00%
ย่านซื่อ							100.00%						★ 100.00%
วังวน							72.00%						☆ 72.00%
นาโยง		โคกสะบ้า					100.00%						★ 100.00%
		ช่อง	0.36%				50.87%						☆ 51.23%
		นาข้าวเสียด					100.00%						★ 100.00%
		นาโยงเหนือ					100.00%						★ 100.00%
		นาหมื่นศรี					94.43%						★ 94.43%
		ละมอ					38.00%					49.42%	☆ 38.00%
ปะเหลียน		เกาะสุกร					20.21%					49.42%	☆ 69.63%
		ท่าข้าม					19.36%						☆ 19.36%
		ท่าพญา					100.00%						★ 100.00%
		ทุ่งยาว					60.99%						☆ 60.99%
	บางด้วน					100.00%						★ 100.00%	
	บ้านนา					98.08%						★ 98.08%	
	ปะเหลียน	0.05%				22.07%					0.19%	☆ 22.31%	
	ลิพัง					10.04%						☆ 10.04%	

เปอร์เซ็นต์จำนวนครัวเรือนครอบคลุมรายตำบล ภายหลังการขยายโครงข่ายในแต่ละระยะของสถานีหลัก 39 สถานี

จังหวัด	อำเภอ	ตำบล	1 เม.ย. 57	1 พ.ค. 57	1 มิ.ย. 57	1 ส.ค. 57	1 ต.ค. 57	1 ธ.ค. 57	1 ก.พ. 58	1 เม.ย. 58	1 มิ.ย. 58	รวม	
จังหวัด	ปะเหลียน	สุโสะ					66.28%					☆ 66.28%	
		แหลมสอม					89.26%					☆ 89.26%	
	เมืองตรัง	ควนปรัง					100.00%						☆ 100.00%
		โคกหล่อ					100.00%						☆ 100.00%
		ทับเที่ยง					100.00%						☆ 100.00%
		นาตาล่วง					100.00%						☆ 100.00%
		นาโต๊ะหมิง					100.00%						☆ 100.00%
		นาท่ามใต้					100.00%						☆ 100.00%
		นาท่ามเหนือ					96.76%						☆ 96.76%
		นาบีนหลา					100.00%						☆ 100.00%
		นาพละ					97.84%						☆ 97.84%
		นาโยงใต้					100.00%						☆ 100.00%
		น้ำผุด					14.08%						☆ 14.08%
		บางรัก					100.00%						☆ 100.00%
		บ้านควน					100.00%						☆ 100.00%
		บ้านโพธิ์					89.89%						☆ 89.89%
		หนองตรุด					99.94%						☆ 99.94%
		ย่านตาขาว	เกาะเปียง					100.00%					
	ทุ่งกระบือ						98.96%						☆ 98.96%
	ทุ่งค่าย						99.69%						☆ 99.69%
	นาชุมเห็ด						72.66%						☆ 72.66%
	ในควน						100.00%						☆ 100.00%
	โพรงจระเข้		1.64%				52.79%						☆ 54.43%
	ย่านตาขาว						100.00%						☆ 100.00%
	หนองบ่อ					100.00%						☆ 100.00%	
	รัชฎา	เขาไพร					64.81%						☆ 64.81%
		คลองปาง					99.87%						☆ 99.87%
		ควนเมา					100.00%						☆ 100.00%
		หนองบัว					45.19%						☆ 45.19%
		หนองปรือ					93.42%						☆ 93.42%
	วังวิเศษ	เขาวิเศษ					99.95%						☆ 99.95%
		ท่าสะบ้า					99.94%						☆ 99.94%
		วังมะปราง					96.41%						☆ 96.41%
		วังมะปรางเหนือ					98.52%						☆ 98.52%
		อ่าวตง					72.88%						☆ 72.88%
	สิเกา	กะลาเส					80.79%						☆ 80.79%
		เขาไม้แก้ว					46.34%						☆ 46.34%
		นาเมืองเพชร					99.39%						☆ 99.39%
		บ่อหิน					52.34%						☆ 52.34%
		ไม้ฝาด					59.65%						☆ 59.65%
	ห้วยยอด	เขากอบ					98.61%						☆ 98.61%
		เขาขาว					100.00%						☆ 100.00%
		เขาปูน					27.24%						☆ 27.24%
		ท่าจิว					81.27%						☆ 81.27%
		ทุ่งต้อ					100.00%						☆ 100.00%
		นาวง					99.82%						☆ 99.82%
		ในเตา					4.84%						☆ 4.84%
บางกุง						99.11%						☆ 99.11%	
บางดี						88.81%						☆ 88.81%	
ปากคม						61.85%						☆ 61.85%	
ปากแจ่ม						10.95%						☆ 10.95%	
ลำภูรา						99.10%						☆ 99.10%	
วังคีรี						99.40%						☆ 99.40%	
หนองช้างแล่น						100.00%						☆ 100.00%	
ห้วยนาง						100.00%						☆ 100.00%	
ห้วยยอด					83.34%						☆ 83.34%		
หาดสำราญ	ตะเสะ					24.83%				0.00%	☆ 24.83%		

เปอร์เซ็นต์จำนวนครัวเรือนครอบคลุมรายตำบล ภายหลังการขยายโครงข่ายในแต่ละระยะของสถานีหลัก 39 สถานี

จังหวัด	อำเภอ	ตำบล	1 เม.ย. 57	1 พ.ค. 57	1 มิ.ย. 57	1 ส.ค. 57	1 ต.ค. 57	1 ธ.ค. 57	1 ก.พ. 58	1 เม.ย. 58	1 มิ.ย. 58	รวม	
ดริ่ง	หาดสำราญ	บ้าหรี					36.62%					☆ 36.62%	
		หาดสำราญ					74.75%					☆ 74.75%	
ตราด	เกาะกูด	เกาะกูด							3.63%			☆ 3.63%	
		เกาะหมาก							17.02%			☆ 17.02%	
	เกาะช้าง	เกาะช้าง		20.51%						32.51%			☆ 53.01%
		เกาะช้างใต้		0.26%						16.48%			☆ 16.74%
	เขาสมิง	เขาสมิง								42.38%			☆ 42.38%
		ท่าโสม		7.43%						80.87%			☆ 88.29%
		ทุ่งนนทรี								50.22%			☆ 50.22%
		เทพนิมิต								53.59%			☆ 53.59%
		ประณีต								100.00%			☆ 100.00%
		วังตะเคียน								27.40%			☆ 27.40%
		สะตอ								79.55%			☆ 79.55%
		แสนตง								86.36%			☆ 86.36%
	คลองใหญ่	คลองใหญ่								66.65%			☆ 66.65%
		ไม้รูด								97.61%			☆ 97.61%
		หาดเล็ก								95.12%			☆ 95.12%
	บ่อไร่	ข้างทูน								80.58%			☆ 80.58%
		ด่านชุมพล								48.05%			☆ 48.05%
		นนทรีย์								71.82%			☆ 71.82%
		บ่อพลอย								70.44%			☆ 70.44%
		หนองบอน								56.70%			☆ 56.70%
	เมืองตราด	ข่ารก								100.00%			☆ 100.00%
		ตะก่าง								100.00%			☆ 100.00%
		ท่ากุ่ม								83.14%			☆ 83.14%
		ท่าพริก								100.00%			☆ 100.00%
		เนินทราย								100.00%			☆ 100.00%
		บางพระ								100.00%			☆ 100.00%
		วังกระแจะ								91.36%			☆ 91.36%
		หนองคันทรอง								100.00%			☆ 100.00%
		หนองเสม็ด								100.00%			☆ 100.00%
		หนองโสน								94.44%			☆ 94.44%
		ห้วงน้ำขาว								100.00%			☆ 100.00%
		ห้วยแร้ง								86.00%			☆ 86.00%
		แหลมกัลดี								99.84%			☆ 99.84%
อ่าวใหญ่									100.00%			☆ 100.00%	
แหลมงอบ	คลองใหญ่		0.14%						96.67%			☆ 96.81%	
	น้ำเขียว								100.00%			☆ 100.00%	
	บางปัด		21.73%						78.21%			☆ 99.94%	
	แหลมงอบ								100.00%			☆ 100.00%	
ตาก	ท่าสองยาง	ท่าสองยาง										☆ 0.00%	
		แม่ต๋าน										☆ 0.00%	
		แม่หวาง										☆ 0.00%	
		แม่สอง										☆ 0.00%	
		แม่หละ							0.14%			☆ 0.14%	
		แม่อุสุ										☆ 0.00%	
	บ้านตาก	เกาะตะเภา			5.53%					44.00%			☆ 49.54%
		ตากตก								93.51%			☆ 93.51%
		ตากออก								76.98%			☆ 76.98%
		ห้องฟ้า			1.45%					16.73%			☆ 18.18%
		ทุ่งกระเซาะ								19.88%			☆ 19.88%
		แม่สลิด								72.81%			☆ 72.81%
		สมอโคน			0.00%					84.59%			☆ 84.59%
	พบพระ	คีรีราษฎร์								14.96%			☆ 14.96%
		ช่องแคบ								10.82%			☆ 10.82%
		พบพระ											☆ 0.00%
		รวมไทยพัฒนา								0.08%			☆ 0.08%

เปอร์เซ็นต์จำนวนครัวเรือนครอบคลุมรายตำบล ภายหลังการขยายโครงข่ายในแต่ละระยะของสถานีหลัก 39 สถานี

จังหวัด	อำเภอ	ตำบล	1 เม.ย. 57	1 พ.ค. 57	1 มิ.ย. 57	1 ส.ค. 57	1 ต.ค. 57	1 ธ.ค. 57	1 ก.พ. 58	1 เม.ย. 58	1 มิ.ย. 58	รวม	
จังหวัด	พบพระ	วาเล่ย์										★ 0.00%	
		เมืองตาก	เชียงใหม่							100.00%			★ 100.00%
			ดลกกลางทุ่ง							95.67%			★ 95.67%
			น้ำริน							100.00%			★ 100.00%
			ป่ามะม่วง							96.05%			★ 96.05%
			โป่งแดง			6.97%				82.36%			★ 89.33%
			แม่ท้อ							50.45%			★ 50.45%
			ไม้งาม							100.00%			★ 100.00%
			ระแหง							100.00%			★ 100.00%
			วังประจบ							99.52%			★ 99.52%
			วังหิน							82.83%			★ 82.83%
			หนองบัวใต้							66.60%			★ 66.60%
			หนองบัวเหนือ							72.60%			★ 72.60%
			หนองหลวง							100.00%			★ 100.00%
			หัวเดียด							100.00%			★ 100.00%
	แม่ระมาด	ชะเนือ							15.48%			★ 15.48%	
		พระธาตุ							8.32%			★ 8.32%	
		แม่จะเรา							61.86%			★ 61.86%	
		แม่ตื่น							1.31%			★ 1.31%	
		แม่ระมาด							86.11%			★ 86.11%	
		สามหมื่น							23.91%			★ 23.91%	
		แม่สอด	ด่านแม่ละเมา							52.95%			★ 52.95%
	ท่าสายลวด								73.79%			★ 73.79%	
	พระธาตุผาแดง								7.61%			★ 7.61%	
	พะวอ								56.90%			★ 56.90%	
	มหาวัน								14.26%			★ 14.26%	
	แม่กาษา								19.52%			★ 19.52%	
	แม่กุ								27.22%			★ 27.22%	
	แม่ดาว								93.00%			★ 93.00%	
	แม่ปะ								53.02%			★ 53.02%	
	แม่สอด								51.03%			★ 51.03%	
	วังเจ้า	เชียงทอง							8.90%			★ 8.90%	
		นาโบสถ์							10.78%			★ 10.78%	
		ประดาง							40.32%			★ 40.32%	
	สามเงา	บ้านนา	0.00%						0.00%	1.35%		★ 1.35%	
		ยกกระบัตร			0.49%				1.11%	28.72%		★ 30.32%	
		ย่านรี			10.58%					17.38%		★ 27.96%	
		วังจันทร์								51.55%		★ 51.55%	
		วังหมัน								62.85%		★ 62.85%	
		สามเงา								24.86%		★ 24.86%	
	อุ้มผาง	แม่กลอง										★ 0.00%	
		แม่จัน							0.00%			★ 0.00%	
		แม่ละมุ้ง										★ 0.00%	
		โมโกร			0.06%							★ 0.06%	
		หนองหลวง										★ 0.00%	
		อุ้มผาง										★ 0.00%	
	นครนายก	บ้านนา	เขาเพิ่ม	78.33%									★ 78.33%
			ทองหลาง	100.00%									★ 100.00%
			บางอ้อ	100.00%									★ 100.00%
			บ้านนา	100.00%									★ 100.00%
บ้านพร้าว			100.00%									★ 100.00%	
บ้านพริก			100.00%									★ 100.00%	
ป่าชะ			100.00%									★ 100.00%	
พิบูลออก			100.00%									★ 100.00%	
ศรีกะอาง			75.84%									★ 75.84%	
อาษา			100.00%									★ 100.00%	
ปากพลี		เกาะโพธิ์	94.08%									★ 94.08%	

เปอร์เซ็นต์จำนวนครัวเรือนครอบคลุมรายตำบล ภายหลังการขยายโครงข่ายในแต่ละระยะของสถานีหลัก 39 สถานี

จังหวัด	อำเภอ	ตำบล	1 เม.ย. 57	1 พ.ค. 57	1 มิ.ย. 57	1 ส.ค. 57	1 ต.ค. 57	1 ธ.ค. 57	1 ก.พ. 58	1 เม.ย. 58	1 มิ.ย. 58	รวม		
นครนายก	ปากพลี	เกาะหวาย	41.85%									☆ 41.85%		
		โคกกรวด	0.98%										☆ 0.98%	
		ท่าเรือ	100.00%										★ 100.00%	
		นาหินลาด	14.52%			4.24%							☆ 18.76%	
		ปากพลี	89.58%										★ 89.58%	
		หนองแสง	71.61%										★ 71.61%	
	เมืองนครนายก	เขาพระ	37.17%										☆ 37.17%	
		ดงละคร	100.00%										★ 100.00%	
		ดอนยาย	100.00%										★ 100.00%	
		ท่าช้าง	66.47%										★ 66.47%	
		ท่าทราย	100.00%										★ 100.00%	
		นครนายก	100.00%										★ 100.00%	
		บ้านใหญ่	87.03%										★ 87.03%	
		พรหมณี	67.52%										★ 67.52%	
		วังกระโจม	100.00%										★ 100.00%	
		ศรีจุฬา	100.00%										★ 100.00%	
		ศรีนาวา	22.73%										☆ 22.73%	
		สาริกา	6.35%										☆ 6.35%	
		หินตั้ง	18.57%										☆ 18.57%	
		องครักษ์	คลองใหญ่	100.00%										★ 100.00%
	ชุมพล		100.00%										★ 100.00%	
	ทรายมูล		100.00%										★ 100.00%	
	บางปลากรด		100.00%										★ 100.00%	
	บางลูกเสือ		100.00%										★ 100.00%	
	บางสมบุรณ์		100.00%										★ 100.00%	
	บึงศาล		100.00%										★ 100.00%	
	พระอาจารย์		100.00%										★ 100.00%	
	โพธิ์แทน		100.00%										★ 100.00%	
	ศิระกระบือ		100.00%										★ 100.00%	
	องครักษ์		100.00%										★ 100.00%	
	นครปฐม		กำแพงแสน	กระต๊อบ	100.00%									★ 100.00%
				กำแพงแสน	100.00%									★ 100.00%
		ดอนข่อย		100.00%									★ 100.00%	
ทุ่งกระพังโหม		100.00%										★ 100.00%		
ทุ่งขวาง		100.00%										★ 100.00%		
ทุ่งบัว		100.00%										★ 100.00%		
ทุ่งลูกนก		100.00%										★ 100.00%		
รางพิบูล		100.00%										★ 100.00%		
วังน้ำเขียว		100.00%										★ 100.00%		
สระพัฒนา		100.00%										★ 100.00%		
สระสีมม		100.00%										★ 100.00%		
หนองกระทุ่ม		100.00%										★ 100.00%		
ห้วยขวาง		100.00%										★ 100.00%		
ห้วยม่วง		100.00%										★ 100.00%		
ห้วยหมอนทอง		100.00%										★ 100.00%		
ดอนตูม		ดอนพุทรา		100.00%										★ 100.00%
		ดอนรวก		100.00%										★ 100.00%
		บ้านหลวง	100.00%										★ 100.00%	
		ลำลูกบัว	100.00%										★ 100.00%	
		ลำเหย	100.00%										★ 100.00%	
		สามง่าม	100.00%										★ 100.00%	
		ห้วยดวน	100.00%										★ 100.00%	
		ห้วยพระ	100.00%										★ 100.00%	
นครชัยศรี		ขุนแก้ว	100.00%										★ 100.00%	
		โคกพระเจดีย์	100.00%										★ 100.00%	
		จิวราย	100.00%										★ 100.00%	
		ดอนแฝก	100.00%										★ 100.00%	

เปอร์เซ็นต์จำนวนครัวเรือนครอบคลุมรายตำบล ภายหลังการขยายโครงข่ายในแต่ละระยะของสถานีหลัก 39 สถานี

จังหวัด	อำเภอ	ตำบล	1 เม.ย. 57	1 พ.ค. 57	1 มิ.ย. 57	1 ส.ค. 57	1 ต.ค. 57	1 ธ.ค. 57	1 ก.พ. 58	1 เม.ย. 58	1 มิ.ย. 58	รวม	
	นครชัยศรี	ท่ากระชับ	100.00%									★ 100.00%	
		ท่าตำหนัก	100.00%										★ 100.00%
		ท่าพระยา	100.00%										★ 100.00%
		ไทยवास	100.00%										★ 100.00%
		นครชัยศรี	100.00%										★ 100.00%
		บางกระเบา	100.00%										★ 100.00%
		บางแก้ว	100.00%										★ 100.00%
		บางแก้วฟ้า	100.00%										★ 100.00%
		บางพระ	100.00%										★ 100.00%
		บางระกำ	100.00%										★ 100.00%
		พะเนียด	100.00%										★ 100.00%
		ลานตากฟ้า	100.00%										★ 100.00%
		วัดแค	100.00%										★ 100.00%
		วัดละมุด	100.00%										★ 100.00%
		วัดสำโรง	100.00%										★ 100.00%
		ศรีมหาโพธิ์	100.00%										★ 100.00%
		ศรีชะทอง	100.00%										★ 100.00%
		สัมปทวน	100.00%										★ 100.00%
		ห้วยพลู	100.00%										★ 100.00%
		แหลมบัว	100.00%										★ 100.00%
	บางเลน	คลองนกกระทุง	100.00%										★ 100.00%
		ดอนตูม	100.00%										★ 100.00%
		ไทรงาม	100.00%										★ 100.00%
		นราภิรมย์	100.00%										★ 100.00%
		นิลเพชร	100.00%										★ 100.00%
		บัวปากท่า	100.00%										★ 100.00%
		บางไทรป่า	100.00%										★ 100.00%
		บางปลา	100.00%										★ 100.00%
		บางภาษี	100.00%										★ 100.00%
		บางระกำ	100.00%										★ 100.00%
		บางเลน	100.00%										★ 100.00%
		บางหลวง	100.00%										★ 100.00%
		ไผ่หู่ช้าง	100.00%										★ 100.00%
		ลำพญา	100.00%										★ 100.00%
		หินมูล	100.00%										★ 100.00%
	พุทธมณฑล	คลองโยง	100.00%										★ 100.00%
		มหาสวัสดิ์	100.00%										★ 100.00%
		ศาลายา	100.00%										★ 100.00%
	เมืองนครปฐม	ดอนยายหอม	100.00%										★ 100.00%
		ดาก้อง	100.00%										★ 100.00%
		ถนนขาด	100.00%										★ 100.00%
		ทัพหลวง	100.00%										★ 100.00%
		ทุ่งน้อย	100.00%										★ 100.00%
		ธรรมศาลา	100.00%										★ 100.00%
		นครปฐม	100.00%										★ 100.00%
บ่อพลับ		100.00%										★ 100.00%	
บางแขม		100.00%										★ 100.00%	
บ้านยาง		100.00%										★ 100.00%	
พระปฐมเจดีย์		100.00%										★ 100.00%	
พระประโทน		100.00%										★ 100.00%	
โพรงมะเดื่อ		100.00%										★ 100.00%	
มาบแค		100.00%										★ 100.00%	
ลำพญา		100.00%										★ 100.00%	
วังตะกู่		100.00%										★ 100.00%	
วังเย็น		100.00%										★ 100.00%	
สนามจันทร์	100.00%										★ 100.00%		
สระกะเทียม	100.00%										★ 100.00%		

เปอร์เซ็นต์จำนวนครัวเรือนครอบคลุมรายตำบล ภายหลังการขยายโครงข่ายในแต่ละระยะของสถานีหลัก 39 สถานี

จังหวัด	อำเภอ	ตำบล	1 เม.ย. 57	1 พ.ค. 57	1 มิ.ย. 57	1 ส.ค. 57	1 ต.ค. 57	1 ธ.ค. 57	1 ก.พ. 58	1 เม.ย. 58	1 มิ.ย. 58	รวม	
		สวนป่า	100.00%									★ 100.00%	
		สามควายเผือก	100.00%										★ 100.00%
		หนองจุเหลื่อม	100.00%										★ 100.00%
		หนองดินแดง	100.00%										★ 100.00%
		หนองปากโลง	100.00%										★ 100.00%
		ห้วยจรเข้ม	100.00%										★ 100.00%
	สามพราน	กระทู้ล้ม	100.00%										★ 100.00%
		คลองจินดา	100.00%										★ 100.00%
		คลองใหม่	100.00%										★ 100.00%
		ตลาดจินดา	100.00%										★ 100.00%
		ทรงคนอง	100.00%										★ 100.00%
		ท่าข้าม	100.00%										★ 100.00%
		ท่าตลาด	100.00%										★ 100.00%
		บางกระทึก	100.00%										★ 100.00%
		บางช้าง	100.00%										★ 100.00%
		บางเดย	100.00%										★ 100.00%
		บ้านใหม่	100.00%										★ 100.00%
		ยายชา	100.00%										★ 100.00%
		ไร่ชิง	100.00%										★ 100.00%
		สามพราน	100.00%										★ 100.00%
หอมเกร็ด	100.00%										★ 100.00%		
อ้อมใหญ่	100.00%										★ 100.00%		
นครพนม	ท่าอุเทน	ไชยบุรี						100.00%				★ 100.00%	
		ท่าจำปา						99.16%				★ 99.16%	
		ท่าอุเทน						98.76%				★ 98.76%	
		โนนตาล						100.00%				★ 100.00%	
		พนอม						100.00%				★ 100.00%	
		พะทาย						100.00%				★ 100.00%	
		รามราช						87.57%				★ 87.57%	
		เวินพระบาท						88.53%				★ 88.53%	
		หนองเทา						99.39%				★ 99.39%	
	ธาตุพนม	กุดจิม							100.00%				★ 100.00%
		ดอนนางหงส์							100.00%				★ 100.00%
		ธาตุพนม							56.27%	43.75%			★ 100.03%
		ธาตุพนมเหนือ							95.58%	4.42%			★ 100.00%
		นาถ่อน							99.74%				★ 99.74%
		นาหนาด							86.95%	13.12%			★ 100.07%
		น้ำก่ำ							8.57%	83.97%			★ 92.54%
		ฝั่งแดง							92.70%	7.35%			★ 100.05%
		พระกลางทุ่ง							99.91%	0.09%			★ 100.00%
		โพนแพง							99.13%				★ 99.13%
		แสนพัน							85.04%	14.96%			★ 100.00%
		อุ่มเหมา							3.34%	96.66%			★ 100.00%
	นาแก	ก้านเหลือง							52.52%				★ 52.52%
		คำพิ							58.45%				★ 58.45%
		นาแก							54.91%	16.02%			★ 70.93%
		นาคู่							100.00%				★ 100.00%
		นาเลียง							100.00%				★ 100.00%
		บ้านแก่ง							78.27%				★ 78.27%
		พระซอง							100.00%				★ 100.00%
		พิมาน							95.75%	0.60%			★ 96.35%
พุ่มแก								93.53%	5.29%			★ 98.82%	
สีชมพู								99.44%	0.56%			★ 100.00%	
หนองบ่อ								40.45%				★ 40.45%	
หนองสังข์								100.00%				★ 100.00%	
นาทม		ดอนเดย							98.98%				★ 98.98%
	นาทม							100.00%				★ 100.00%	

เปอร์เซ็นต์จำนวนครัวเรือนครอบคลุมรายตำบล ภายหลังการขยายโครงข่ายในแต่ละระยะของสถานีหลัก 39 สถานี

จังหวัด	อำเภอ	ตำบล	1 เม.ย. 57	1 พ.ค. 57	1 มิ.ย. 57	1 ส.ค. 57	1 ต.ค. 57	1 ธ.ค. 57	1 ก.พ. 58	1 เม.ย. 58	1 มิ.ย. 58	รวม
จังหวัด	นาทม	หนองชน						95.45%				★ 95.45%
	นาหว้า	ท่าเรือ						100.00%				★ 100.00%
		นาคุณใหญ่						100.00%				★ 100.00%
		นางัว						100.00%				★ 100.00%
		นาหว้า						100.00%				★ 100.00%
		บ้านเสี้ยว						100.00%				★ 100.00%
		เหล่าพัฒนา						100.00%				★ 100.00%
		บ้านแพง	นาเข						95.70%			
	นางัว							0.78%				☆ 0.78%
	บ้านแพง							12.07%				☆ 12.07%
	ไผ่ล้อม							0.51%			0.51%	☆ 1.02%
	โพนทอง							80.97%				★ 80.97%
	หนองแวง							100.00%				★ 100.00%
	ปลาปาก	กุดาไก่อ						100.00%				★ 100.00%
		โคกสว่าง						100.00%				★ 100.00%
		โคกสูง						100.00%				★ 100.00%
		นามะเขือ						100.00%				★ 100.00%
		ปลาปาก						100.00%				★ 100.00%
		มหาชัย						100.00%				★ 100.00%
		หนองเทาใหญ่						100.00%				★ 100.00%
		หนองฮี						100.00%				★ 100.00%
	โพนสวรรค์	นาขมื่น						100.00%				★ 100.00%
		นาใน						94.20%				★ 94.20%
		นาห้วยบ่อ						100.00%				★ 100.00%
		บ้านค้อ						100.00%				★ 100.00%
		โพนจาน						100.00%				★ 100.00%
		โพนบก						97.50%				★ 97.50%
		โพนสวรรค์						99.74%				★ 99.74%
		เมืองนครพนม	กุด						99.22%			
	ขามเฒ่า							85.59%				★ 85.59%
	คำเตย							78.08%				☆ 78.08%
	ดงขวาง							18.55%				☆ 18.55%
	ท่าค้อ							90.20%				★ 90.20%
	นาทราย							85.24%				★ 85.24%
	นาราชควาย							83.98%				★ 83.98%
	ในเมือง							100.00%				★ 100.00%
	บ้านกลาง							48.30%				☆ 48.30%
	บ้านผึ้ง							99.41%				★ 99.41%
	โพธิ์ตาก							100.00%				★ 100.00%
	วังตามัว							99.95%				★ 99.95%
	หนองญาติ							100.00%				★ 100.00%
	หนองแสง							99.76%				★ 99.76%
	อาจสามารถ							51.04%				☆ 51.04%
	เรณูนคร	โคกหินแฮ่						91.08%	8.92%			★ 100.00%
		ท่าลาด						100.00%				★ 100.00%
		นาขาม						99.89%	0.11%			★ 100.00%
		นางาม						100.00%				★ 100.00%
โพนทอง							97.92%	2.08%			★ 100.00%	
เรณู							100.00%				★ 100.00%	
เรณูใต้							100.00%				★ 100.00%	
หนองยางขี้							96.95%	3.05%			★ 100.00%	
วังยาง	โคกสี						100.00%				★ 100.00%	
	ยอดขาด						100.00%				★ 100.00%	
	วังยาง						100.00%				★ 100.00%	
	หนองโพธิ์						100.00%				★ 100.00%	
ศรีสงคราม	ท่าบ่อสงคราม						100.00%				★ 100.00%	
	นาคำ						100.00%				★ 100.00%	

เปอร์เซ็นต์จำนวนครัวเรือนครอบคลุมรายตำบล ภายหลังการขยายโครงข่ายในแต่ละระยะของสถานีหลัก 39 สถานี

จังหวัด	อำเภอ	ตำบล	1 เม.ย. 57	1 พ.ค. 57	1 มิ.ย. 57	1 ส.ค. 57	1 ต.ค. 57	1 ธ.ค. 57	1 ก.พ. 58	1 เม.ย. 58	1 มิ.ย. 58	รวม	
ศรีสงคราม	ศรีสงคราม	นาเตือ						100.00%				★ 100.00%	
		บ้านฆ่า						100.00%				★ 100.00%	
		บ้านเอื้อง						100.00%				★ 100.00%	
		โพนสว่าง						100.00%				★ 100.00%	
		ศรีสงคราม						100.00%				★ 100.00%	
		สามผง						100.00%				★ 100.00%	
		หาดแพง						100.00%				★ 100.00%	
นครราชสีมา	แก่งสนามนาง	แก่งสนามนาง								100.00%		★ 100.00%	
		โนนสำราญ								96.47%		★ 96.47%	
		บึงพะไล								100.00%		★ 100.00%	
		บึงสำโรง								100.00%		★ 100.00%	
		สีสุก								100.00%		★ 100.00%	
	ขามทะเลสอ	ขามทะเลสอ	100.00%										★ 100.00%
		บึงอ้อ	100.00%										★ 100.00%
		โป่งแดง	100.00%										★ 100.00%
		พันดุง	100.00%										★ 100.00%
		หนองสรวง	100.00%										★ 100.00%
	ขามสะแกแสง	ขามสะแกแสง	100.00%										★ 100.00%
		ชีริก	100.00%										★ 100.00%
		โนนเมือง	97.81%							2.19%			★ 100.00%
		พะวงด	100.00%										★ 100.00%
		เมืองเกษตร	70.46%								29.36%		★ 99.81%
		เมืองนาท	100.00%										★ 100.00%
	คง	หนองหัวฟาน	93.60%								3.72%		★ 97.32%
		ขามสมบูรณ์	99.90%										★ 99.90%
		คูขาด	32.91%								2.26%		☆ 35.17%
		ดอนใหญ่	98.17%										★ 98.17%
		ดาจัน	94.93%										★ 94.93%
		เทพาลัย	70.64%										☆ 70.64%
		โนนเต็ง	97.36%								2.64%		★ 100.00%
		บ้านปรางค์	32.07%								67.16%		★ 99.22%
		เมืองคง	59.98%										☆ 59.98%
		หนองบัว	9.67%								90.28%		★ 99.95%
	ครบุรี	หนองมะนาว	80.31%								4.12%		★ 84.43%
		ครบุรี	100.00%										★ 100.00%
		ครบุรีใต้	88.00%										★ 88.00%
		โคกกระชาย	21.88%				0.00%						☆ 21.88%
		จระเข้หิน	31.45%				0.41%						☆ 31.86%
		เจลียง	97.82%										★ 97.82%
		แชะ	84.49%										★ 84.49%
		ตะแบกบาน	99.44%										★ 99.44%
		บ้านใหม่	74.71%										☆ 74.71%
มาบตะโกเอน		55.80%										☆ 55.80%	
ลำเพี้ยก		25.94%										☆ 25.94%	
สระวานพระยา		71.42%										☆ 71.42%	
จักราช	อรพิมพ์	99.95%										★ 99.95%	
	คลองเมือง	94.15%										★ 94.15%	
	จักราช	96.08%										★ 96.08%	
	ทองหลาง	100.00%										★ 100.00%	
	ศรีละกอ	90.15%										★ 90.15%	
	สีสุก	79.43%										☆ 79.43%	
	หนองขาม	99.46%										★ 99.46%	
	หนองพลวง	100.00%										★ 100.00%	
เฉลิมพระเกียรติ	หินโคน	100.00%										★ 100.00%	
	ข้างทอง	100.00%										★ 100.00%	
	ท่าช้าง	76.16%										☆ 76.16%	
เฉลิมพระเกียรติ	พระพุทธ	100.00%										★ 100.00%	

เปอร์เซ็นต์จำนวนครัวเรือนครอบคลุมรายตำบล ภายหลังการขยายโครงข่ายในแต่ละระยะของสถานีหลัก 39 สถานี

จังหวัด	อำเภอ	ตำบล	1 เม.ย. 57	1 พ.ค. 57	1 มิ.ย. 57	1 ส.ค. 57	1 ต.ค. 57	1 ธ.ค. 57	1 ก.พ. 58	1 เม.ย. 58	1 มิ.ย. 58	รวม		
	เฉลิมพระเกียรติ	หนองงูเห่าล้อม	100.00%									★ 100.00%		
		หนองยาง	98.48%									★ 98.48%		
	ชุมพวง	ชุมพวง	1.82%										☆ 1.82%	
		ตลาดไทร											★ 0.00%	
		ท่าลาด	8.15%										☆ 8.15%	
		โนนดุม											★ 0.00%	
		โนนยอ											★ 0.00%	
		โนนรัง											★ 0.00%	
		ประสุข	0.50%										☆ 0.50%	
		สาหร่าย											★ 0.00%	
		หนองหลัก											★ 0.00%	
		โชคชัย	กระโทก	100.00%										★ 100.00%
	โชคชัย		100.00%										★ 100.00%	
	ด่านเกวียน		100.00%										★ 100.00%	
	ท่าจะหลุง		100.00%										★ 100.00%	
	ท่าเยี่ยม		100.00%										★ 100.00%	
	ท่าลาดขาว		100.00%										★ 100.00%	
	ท่าอ่าง		99.97%										★ 99.97%	
	ทุ่งอรุณ		100.00%										★ 100.00%	
	พลับพลา		100.00%										★ 100.00%	
	ละลมใหม่พัฒนา		100.00%										★ 100.00%	
	ด้านขุนทด		กุดพิมาน	100.00%										★ 100.00%
			ด้านขุนทด	100.00%										★ 100.00%
		ด้านนอก	100.00%										★ 100.00%	
		ด้านใน	100.00%										★ 100.00%	
		ตะเคียน	99.67%										★ 99.67%	
		โนนเมืองพัฒนา	100.00%										★ 100.00%	
		บ้านเก่า	98.85%										★ 98.85%	
		บ้านแปรง	100.00%										★ 100.00%	
		พันชนะ	100.00%										★ 100.00%	
		สระจรเข้	100.00%										★ 100.00%	
		หนองกรด	98.63%										★ 98.63%	
		หนองไทร	100.00%								0.00%		★ 100.00%	
		หนองบัวตะเกียด	100.00%										★ 100.00%	
		หนองบัวละคร	100.00%										★ 100.00%	
		ห้วยบง	65.01%										☆ 65.01%	
		หินดาด	98.22%										★ 98.22%	
	เทพารักษ์	บึงปรือ	40.03%										☆ 40.03%	
		วังยายทอง	88.05%								3.37%		★ 91.42%	
		สำนักตะคร้อ	100.00%										★ 100.00%	
		หนองแวง	73.16%										☆ 73.16%	
	โนนแดง	ดอนยาวใหญ่											★ 0.00%	
โนนแดง												★ 0.00%		
โนนตาเถร		29.64%										☆ 29.64%		
วังหิน												★ 0.00%		
สำพะเนียง												★ 0.00%		
โนนไทย	กำปิ่ง	100.00%										★ 100.00%		
	ค่างพลู	100.00%										★ 100.00%		
	ด่านจาก	100.00%										★ 100.00%		
	ถนนโพธิ์	100.00%										★ 100.00%		
	โนนไทย	100.00%										★ 100.00%		
	บัลลังก์	100.00%										★ 100.00%		
	บ้านวัง	100.00%										★ 100.00%		
	มะค่า	100.00%										★ 100.00%		
	สายอ้อ	100.00%										★ 100.00%		
	สำโรง	100.00%										★ 100.00%		
โนนสูง	ขามเฒ่า	100.00%									★ 100.00%			

เปอร์เซ็นต์จำนวนครัวเรือนครอบคลุมรายตำบล ภายหลังการขยายโครงข่ายในแต่ละระยะของสถานีหลัก 39 สถานี

จังหวัด	อำเภอ	ตำบล	1 เม.ย. 57	1 พ.ค. 57	1 มิ.ย. 57	1 ส.ค. 57	1 ต.ค. 57	1 ธ.ค. 57	1 ก.พ. 58	1 เม.ย. 58	1 มิ.ย. 58	รวม		
	โนนสูง	จันอัด	100.00%									★ 100.00%		
		ดอนชมพู	100.00%										★ 100.00%	
		ดอนหวาย	100.00%										★ 100.00%	
		ด่านคล้า	100.00%										★ 100.00%	
		โตนด	100.00%										★ 100.00%	
		ธารปราสาท	100.00%										★ 100.00%	
		โนนสูง	100.00%										★ 100.00%	
		บึง	100.00%											★ 100.00%
		พลสงคราม	100.00%											★ 100.00%
		มะค่า	100.00%											★ 100.00%
		เมืองปราสาท	100.00%											★ 100.00%
		ลำคองษ์	100.00%											★ 100.00%
		ลำมูล	100.00%											★ 100.00%
		หลุมข้าว	100.00%											★ 100.00%
		ใหม่	100.00%											★ 100.00%
	บัวลาย	โนนจาน									83.03%		★ 83.03%	
		บัวลาย									57.60%		★ 57.60%	
		เมืองพะไล									74.80%		★ 74.80%	
		หนองหว้า									25.32%		☆ 25.32%	
	บัวใหญ่	กุดจอก	3.46%								18.07%		☆ 21.52%	
		ขุนทอง									100.00%		★ 100.00%	
		ดอนตะหนัก											★ 0.00%	
		ด่านช้าง									96.24%		★ 96.24%	
		โนนทองกลาง	26.36%								6.92%		☆ 33.29%	
		บัวใหญ่									61.06%		★ 61.06%	
		เสมาใหญ่	9.31%										☆ 9.31%	
		หนองแจ้งใหญ่	20.77%								35.72%		★ 56.49%	
		หนองบัวสะอาด	3.32%								85.42%		★ 88.74%	
		ห้วยยาง									94.34%		★ 94.34%	
		บ้านเหลื่อม	โคกกระเบื้อง	3.50%								96.50%		★ 100.00%
	ช่อระกา										99.89%		★ 99.89%	
	บ้านเหลื่อม										100.00%		★ 100.00%	
	วังโพธิ์										100.00%		★ 100.00%	
	ประทาย	กระทุมราย											★ 0.00%	
		โคกกลาง											★ 0.00%	
		ดอนมัน											★ 0.00%	
		ตลาดไทร											★ 0.00%	
		ทุ่งสว่าง											★ 0.00%	
		นางรำ											★ 0.00%	
		โนนเพ็ด											★ 0.00%	
		ประทาย											★ 0.00%	
		เมืองโดน											★ 0.00%	
วังไม้แดง												★ 0.00%		
หนองค่าย												★ 0.00%		
หนองพลวง												★ 0.00%		
หันห้วยทราย												★ 0.00%		
ปักธงชัย	เกษมทรัพย์	100.00%										★ 100.00%		
	โคกไทย	100.00%										★ 100.00%		
	จิว	100.00%										★ 100.00%		
	ดอน	100.00%										★ 100.00%		
	ตะขบ	66.79%										★ 66.79%		
	ตะคุ	100.00%										★ 100.00%		
	ดุม	100.00%										★ 100.00%		
	ธงชัยเหนือ	100.00%										★ 100.00%		
	นกออก	100.00%										★ 100.00%		
	บ่อปลาทอง	85.18%										★ 85.18%		
	ภูหลวง	59.03%										★ 59.03%		

เปอร์เซ็นต์จำนวนครัวเรือนครอบคลุมรายตำบล ภายหลังการขยายโครงข่ายในแต่ละระยะของสถานีหลัก 39 สถานี

จังหวัด	อำเภอ	ตำบล	1 เม.ย. 57	1 พ.ค. 57	1 มิ.ย. 57	1 ส.ค. 57	1 ต.ค. 57	1 ธ.ค. 57	1 ก.พ. 58	1 เม.ย. 58	1 มิ.ย. 58	รวม	
จังหวัด	ปักธงชัย	เมืองปัก	100.00%									★ 100.00%	
		ลำนางแก้ว	72.37%									★ 72.37%	
		สะแกราช	99.76%									★ 99.76%	
		สำโรง	100.00%									★ 100.00%	
		สุขเกษม	99.64%									★ 99.64%	
	ปากช่อง	กลางดง											★ 0.00%
		ชนงพระ											★ 0.00%
		คลองม่วง	0.00%										★ 0.00%
		จันทึก	18.02%										☆ 18.02%
		ปากช่อง	0.34%										☆ 0.34%
		โป่งตาลอง	0.00%										★ 0.00%
		พญาเย็น											★ 0.00%
		วังกะทะ											★ 0.00%
		วังไทร	0.03%										☆ 0.03%
		หนองน้ำแดง											★ 0.00%
		หนองสาหร่าย	1.59%										☆ 1.59%
		หมูสี											★ 0.00%
		พระทองคำ	ทัพรั้ง	96.51%								3.46%	
	พังเทียม		100.00%										★ 100.00%
	มาบกราด		100.00%										★ 100.00%
	สระพระ		100.00%										★ 100.00%
	หนองหอย		99.95%								0.05%		★ 100.00%
	พิมาย	กระซอน											★ 0.00%
		กระเบื้องใหญ่	100.00%										★ 100.00%
		ชีวาน	74.06%										★ 74.06%
		ดงใหญ่	0.30%										☆ 0.30%
		ท่าหลวง	73.32%										★ 73.32%
		ธารละหลอด	100.00%										★ 100.00%
		นิคมสร้างตนเอง	100.00%										★ 100.00%
		ในเมือง	99.55%										★ 99.55%
		โบสถ์	31.08%										☆ 31.08%
		รังกาใหญ่	97.45%										★ 97.45%
		สัมฤทธิ์	100.00%										★ 100.00%
		หนองระเวียง	100.00%										★ 100.00%
		เมืองนครราชสีมา	โคกกรวด	100.00%									
	โคกสูง		100.00%										★ 100.00%
	จอหอ		100.00%										★ 100.00%
	ไชยมงคล		100.00%										★ 100.00%
	ตลาด		100.00%										★ 100.00%
	ในเมือง		100.00%										★ 100.00%
	บ้านเกาะ		100.00%										★ 100.00%
	บ้านโพธิ์		100.00%										★ 100.00%
	บ้านใหม่		100.00%										★ 100.00%
ปรุใหญ่	100.00%											★ 100.00%	
พลกรัง	100.00%											★ 100.00%	
พะเนา	100.00%											★ 100.00%	
พุดซา	100.00%											★ 100.00%	
โพธิ์กลาง	100.00%											★ 100.00%	
มะเร็ง	100.00%											★ 100.00%	
สีมม	100.00%											★ 100.00%	
สุรนารี	100.00%											★ 100.00%	
หนองกระทุ่ม	100.00%											★ 100.00%	
หนองไข่น้ำ	100.00%											★ 100.00%	
หนองจะบก	100.00%											★ 100.00%	
หนองบัวศาลา	100.00%										★ 100.00%		
หนองไผ่ล้อม	100.00%										★ 100.00%		
หนองระเวียง	100.00%										★ 100.00%		

เปอร์เซ็นต์จำนวนครัวเรือนครอบคลุมรายตำบล ภายหลังจากขยายโครงข่ายในแต่ละระยะของสถานีหลัก 39 สถานี

จังหวัด	อำเภอ	ตำบล	1 เม.ย. 57	1 พ.ค. 57	1 มิ.ย. 57	1 ส.ค. 57	1 ต.ค. 57	1 ธ.ค. 57	1 ก.พ. 58	1 เม.ย. 58	1 มิ.ย. 58	รวม	
จังหวัด	เมืองนครราชสีมา	หมื่นไวย	100.00%									★ 100.00%	
		หัวทะเล	100.00%										★ 100.00%
	เมืองยาง	กระเบื้องนอก											★ 0.00%
		โนนอุดม											★ 0.00%
		เมืองยาง											★ 0.00%
		ละหานปลาค้าว											★ 0.00%
	ลำทะเมนชัย	ขุย											★ 0.00%
		ช่องแมว					2.96%						☆ 2.96%
		บ้านยาง					3.59%						☆ 3.59%
		ไพล											★ 0.00%
	วังน้ำเขียว	ไทยสามัคคี	8.59%										☆ 8.59%
		ระเรียง	7.12%										☆ 7.12%
		วังน้ำเขียว	0.40%										☆ 0.40%
		วังหมี	11.09%										☆ 11.09%
		อุดมทรัพย์	54.82%										★ 54.82%
	สีคิ้ว	กฤษณา	95.39%										★ 95.39%
		กุดน้อย	100.00%										★ 100.00%
		คลองไผ่	73.27%										★ 73.27%
		ดอนเมือง	45.93%										☆ 45.93%
		บ้านหัน	100.00%										★ 100.00%
		มิตรภาพ	84.29%										★ 84.29%
		ลาดบัวขาว	94.84%										★ 94.84%
		วังโรงใหญ่	100.00%										★ 100.00%
		สีคิ้ว	100.00%										★ 100.00%
		หนองน้ำใส	40.27%										☆ 40.27%
		หนองบัวน้อย	100.00%										★ 100.00%
		หนองหญ้าขาว	94.30%										★ 94.30%
		สีดา	โนนประดู่								3.76%		
	โพนทอง												★ 0.00%
	สามเมือง									14.39%			☆ 14.39%
	สีดา												★ 0.00%
	หนองตาดใหญ่									11.32%			☆ 11.32%
	สูงเนิน	กุดจิก	100.00%										★ 100.00%
		โค้งยาง	100.00%										★ 100.00%
		โคราช	100.00%										★ 100.00%
		นากลาง	100.00%										★ 100.00%
		โนนคำ	100.00%										★ 100.00%
		บึงขี้เหล็ก	100.00%										★ 100.00%
		มะเกลือเก่า	96.48%										★ 96.48%
		มะเกลือใหม่	89.07%										★ 89.07%
		สูงเนิน	100.00%										★ 100.00%
		เสมา	100.00%										★ 100.00%
		หนองตะไก่อ	100.00%										★ 100.00%
	เสิงสาง	กุดโบสถ์	5.07%										☆ 5.07%
		โนนสมบูรณ์	5.76%										☆ 5.76%
		บ้านราษฎร์	0.14%										☆ 0.14%
		สระตะเคียน	0.20%										☆ 0.20%
สุขไพบุลย์		43.86%										☆ 43.86%	
เสิงสาง		39.91%										☆ 39.91%	
หนองบุญมาก	ไทยเจริญ	97.37%										★ 97.37%	
	บ้านใหม่	99.63%										★ 99.63%	
	ลุงเขว้า	99.92%										★ 99.92%	
	สารภี	99.25%										★ 99.25%	
	หนองตะไก่อ	94.30%										★ 94.30%	
	หนองบุนนาก	70.50%										★ 70.50%	
	หนองไม้ไผ่	100.00%										★ 100.00%	
หนองหัวแรด	95.09%										★ 95.09%		

เปอร์เซ็นต์จำนวนครัวเรือนครอบคลุมรายตำบล ภายหลังการขยายโครงข่ายในแต่ละระยะของสถานีหลัก 39 สถานี

จังหวัด	อำเภอ	ตำบล	1 เม.ย. 57	1 พ.ค. 57	1 มิ.ย. 57	1 ส.ค. 57	1 ต.ค. 57	1 ธ.ค. 57	1 ก.พ. 58	1 เม.ย. 58	1 มิ.ย. 58	รวม	
	หนองบุญมาก	แหลมทอง	100.00%									★ 100.00%	
	ห้วยแถลง	กรรถ											★ 0.00%
		จิว											★ 0.00%
		ตะโก	0.09%										☆ 0.09%
		ทับสวาย	32.56%										☆ 32.56%
		เมืองพลับพลา	17.55%										☆ 17.55%
		หลังตะเคียน	31.91%										☆ 31.91%
		หลังประตู	91.27%										★ 91.27%
		ห้วยแคน											★ 0.00%
		ห้วยแถลง	8.43%										☆ 8.43%
		หินดาด	97.55%										★ 97.55%
นครศรีธรรมราช	ขนอม	ขนอม		0.10%			0.10%					☆ 0.20%	
		ควนทอง		4.81%								☆ 4.81%	
		ท้องเนียน		2.87%								☆ 2.87%	
	จพำภรณ์	ควนหนองคว่า					96.92%						★ 96.92%
		ทุ่งโพธิ์					62.65%						★ 62.65%
		นาหมอนบุญ					67.12%						★ 67.12%
		บ้านควนมด					100.00%						★ 100.00%
		บ้านชะอวด					94.09%						★ 94.09%
		สามตำบล					67.27%						★ 67.27%
	ฉวาง	กะเบียด											★ 0.00%
		จันดี											★ 0.00%
		ฉวาง											★ 0.00%
		นากะชะ											★ 0.00%
		นาเขลียง											★ 0.00%
		นาแวง											★ 0.00%
		ไม้เรียง											★ 0.00%
		ละอาย						2.13%					☆ 2.13%
		ไสหรี											★ 0.00%
		ห้วยปรึก											★ 0.00%
	เฉลิมพระเกียรติ	เข็รเขา					100.00%						★ 100.00%
		ดอนตรอ					100.00%						★ 100.00%
		ทางพูน					100.00%						★ 100.00%
		สวนหลวง					100.00%						★ 100.00%
	ชะอวด	เกาะขันธุ์					100.00%						★ 100.00%
		ขอนหาด	0.00%				100.00%						★ 100.00%
		เขาพระทอง					95.99%						★ 95.99%
		ควนหนองหงษ์					90.39%						★ 90.39%
		เครี					99.72%						★ 99.72%
		ชะอวด					100.00%						★ 100.00%
		ท่าประจะ					100.00%						★ 100.00%
ท่าเสม็ด						100.00%						★ 100.00%	
นางหลง						100.00%						★ 100.00%	
บ้านดูล						100.00%						★ 100.00%	
วังอ่าง						72.32%						★ 72.32%	
ข้างกลาง	ข้างกลาง					13.22%						☆ 13.22%	
	สวนขัน					2.73%						☆ 2.73%	
	หลักข้าง											★ 0.00%	
เข็รใหญ่	การะเกด					100.00%						★ 100.00%	
	เขาพระบาท					100.00%						★ 100.00%	
	เข็รใหญ่					100.00%						★ 100.00%	
	ท้องลำเจียก					100.00%						★ 100.00%	
	ท่าขนาน					100.00%						★ 100.00%	
	บ้านกลาง					100.00%						★ 100.00%	
	บ้านเนิน					100.00%						★ 100.00%	
	แม่เจ้าอยู่หัว					100.00%						★ 100.00%	
เสือหิ่ง					100.00%						★ 100.00%		

เปอร์เซ็นต์จำนวนครัวเรือนครอบคลุมรายตำบล ภายหลังการขยายโครงข่ายในแต่ละระยะของสถานีหลัก 39 สถานี

จังหวัด	อำเภอ	ตำบล	1 เม.ย. 57	1 พ.ค. 57	1 มิ.ย. 57	1 ส.ค. 57	1 ต.ค. 57	1 ธ.ค. 57	1 ก.พ. 58	1 เม.ย. 58	1 มิ.ย. 58	รวม	
จังหวัด	เขียร์ใหญ่	ไสหมาก					100.00%					★ 100.00%	
		ถ้ำพรรณรา	คลองเส		11.68%								☆ 11.68%
	ดลิด			86.26%								★ 86.26%	
	ถ้ำพรรณรา			15.55%								☆ 15.55%	
	ท่าศาลา	กลาย					57.12%						☆ 57.12%
		ดอนตะโก					100.00%						★ 100.00%
		ดลิ่งชัน					79.82%						☆ 79.82%
		ท่าซัน					100.00%						★ 100.00%
		ท่าศาลา					100.00%						★ 100.00%
		ไทยบุรี					100.00%						★ 100.00%
		โพธิ์ทอง					100.00%						★ 100.00%
		โมคลาน					100.00%						★ 100.00%
		สระแก้ว					85.93%						★ 85.93%
		หัวตะพาน					100.00%						★ 100.00%
		ทุ่งสง	กะปาง					62.72%					
	เขาขาว						25.18%						☆ 25.18%
	เขาโร						96.70%						★ 96.70%
	ควนกรด						60.06%						☆ 60.06%
	ชะมาย						33.05%						☆ 33.05%
	ถ้ำใหญ่						12.78%						☆ 12.78%
	ที่วัง						47.47%						☆ 47.47%
	นาโพธิ์						9.12%						☆ 9.12%
	นาไม้ไผ่						81.80%						★ 81.80%
	นาหลวงเสน						52.23%						☆ 52.23%
	น้ำตก						7.42%						☆ 7.42%
	ปากแพรก						7.92%						☆ 7.92%
	หนองหงส์						64.43%						☆ 64.43%
	ทุ่งใหญ่		กรงหยัน		2.55%								
		กุแหร		0.93%									☆ 0.93%
		ท่ายาง		26.10%									☆ 26.10%
		ทุ่งสัง		41.52%									☆ 41.52%
		ทุ่งใหญ่		0.03%									☆ 0.03%
		บางรูป		94.34%									★ 94.34%
		ปรึก		0.06%									☆ 0.06%
	นบพิตำ	กรุงชิง		3.65%			6.10%						☆ 9.75%
		กะหรอ					100.00%						★ 100.00%
		นบพิตำ					51.40%						☆ 51.40%
		นาแหร					61.15%						☆ 61.15%
	นาบอน	แก้วแสน											☆ 0.00%
		ทุ่งสง											☆ 0.00%
		นาบอน					34.23%						☆ 34.23%
	บางขัน	บางขัน					10.17%						☆ 10.17%
		บ้านนิคม					75.37%						☆ 75.37%
		บ้านลานาว					16.14%						☆ 16.14%
		วังหิน					99.43%						★ 99.43%
	ปากพนัง	เกาะทวด					100.00%						★ 100.00%
		ขนบนา					100.00%						★ 100.00%
		คลองกระบือ					100.00%						★ 100.00%
		คลองน้อย					100.00%						★ 100.00%
		ชะเมา					100.00%						★ 100.00%
		ท่าพญา					100.00%						★ 100.00%
		บางตะพง					100.00%						★ 100.00%
บางพระ						100.00%						★ 100.00%	
บางศาลา						100.00%						★ 100.00%	
บ้านเพิง						100.00%						★ 100.00%	
บ้านใหม่						100.00%						★ 100.00%	
ปากพนัง						100.00%						★ 100.00%	

เปอร์เซ็นต์จำนวนครัวเรือนครอบคลุมรายตำบล ภายหลังการขยายโครงข่ายในแต่ละระยะของสถานีหลัก 39 สถานี

จังหวัด	อำเภอ	ตำบล	1 เม.ย. 57	1 พ.ค. 57	1 มิ.ย. 57	1 ส.ค. 57	1 ต.ค. 57	1 ธ.ค. 57	1 ก.พ. 58	1 เม.ย. 58	1 มิ.ย. 58	รวม	
จังหวัด	ปากพนัง	ปากพนังฝั่งตะวันตก					100.00%					★ 100.00%	
		ปากพนังฝั่งตะวันออก					99.97%					★ 99.97%	
		ปากแพรก					100.00%					★ 100.00%	
		ป่าระกำ					100.00%					★ 100.00%	
		หูล่อง					100.00%					★ 100.00%	
		แหลมตะลุมพุก					100.00%					★ 100.00%	
	พรหมคีรี	ทอนหงส์						61.48%					★ 61.48%
		นาเวียง					100.00%						★ 100.00%
		บ้านเกาะ					84.01%						★ 84.01%
		พรหมโลก						72.45%					★ 72.45%
		อินคีรี					100.00%						★ 100.00%
	พระพรหม	ช้างซ้าย					100.00%						★ 100.00%
		ท้ายสำเภา					100.00%						★ 100.00%
		นาพรุ					100.00%						★ 100.00%
		นาสาร					100.00%						★ 100.00%
	พิปูน	กะทูน		0.45%									☆ 0.45%
		เขาพระ											★ 0.00%
		ควนกลาง											★ 0.00%
		พิปูน					0.00%						★ 0.00%
		ยางค่อม					0.00%						★ 0.00%
	เมืองนครศรีธรรมราช	กำแพงเขา					100.00%						★ 100.00%
		คลัง					100.00%						★ 100.00%
		ไชยมนตรี					100.00%						★ 100.00%
		ท่าจิว					89.58%						★ 89.58%
		ท่าซึก					100.00%						★ 100.00%
		ท่าเรือ					100.00%						★ 100.00%
		ท่าไร่					100.00%						★ 100.00%
		ท่าวัง					100.00%						★ 100.00%
		นาเคียน					100.00%						★ 100.00%
		นาทราย					100.00%						★ 100.00%
		ในเมือง					100.00%						★ 100.00%
		บางจาก					100.00%						★ 100.00%
		ปากนคร					100.00%						★ 100.00%
		ปากพูน					100.00%						★ 100.00%
		โพธิ์เสด็จ					100.00%						★ 100.00%
		มะม่วงสองต้น					100.00%						★ 100.00%
		ร่อนพิบูลย์	ควนเกย					94.34%					
	ควนชุม						100.00%						★ 100.00%
	ควนพัง						100.00%						★ 100.00%
	ร่อนพิบูลย์							52.25%					★ 52.25%
	เสาชิง						100.00%						★ 100.00%
	หินตก						81.55%						★ 81.55%
	ลานสกา	กำโลน						69.92%					★ 69.92%
		ขุนทะเล					96.97%						★ 96.97%
		เขาแก้ว						58.38%					★ 58.38%
		ท่าดี					81.73%						★ 81.73%
		ลานสกา					40.96%						☆ 40.96%
สิชล	เขาน้อย		10.29%			4.98%						☆ 15.27%	
	ฉลอง		0.63%			26.32%						☆ 26.95%	
	ทุ่งปรัง					5.47%						☆ 5.47%	
	ทุ่งใส		5.12%			9.75%						☆ 14.87%	
	เทพราช					12.48%						☆ 12.48%	
	เปลียน						62.47%					★ 62.47%	
	สิชล					0.71%						☆ 0.71%	
	สี่ขีด		0.20%									☆ 0.20%	
	เสาเภา						61.65%					★ 61.65%	
หัวไทร	เกาะเพชร					100.00%					★ 100.00%		

เปอร์เซ็นต์จำนวนครัวเรือนครอบคลุมรายตำบล ภายหลังการขยายโครงข่ายในแต่ละระยะของสถานีหลัก 39 สถานี

จังหวัด	อำเภอ	ตำบล	1 เม.ย. 57	1 พ.ค. 57	1 มิ.ย. 57	1 ส.ค. 57	1 ต.ค. 57	1 ธ.ค. 57	1 ก.พ. 58	1 เม.ย. 58	1 มิ.ย. 58	รวม	
	หัวไทร	เขาพังไกร					100.00%					★ 100.00%	
		ควนชะลิก	7.95%				82.89%					★ 90.84%	
		ทรายขาว					88.80%					★ 88.80%	
		ท่าช่อม					100.00%					★ 100.00%	
		บางนบ					100.00%					★ 100.00%	
		บ้านราม					94.79%					★ 94.79%	
		รามแก้ว					100.00%					★ 100.00%	
		หน้าสตน					100.00%					★ 100.00%	
		หัวไทร					100.00%					★ 100.00%	
		แหลม					100.00%					★ 100.00%	
นครศรีธรรมราช	แก้วเสี้ยว	แก้วเสี้ยว				100.00%						★ 100.00%	
		เขาดิน				100.00%						★ 100.00%	
		มหาโพธิ์				100.00%						★ 100.00%	
		หนองเต่า				100.00%						★ 100.00%	
		หัวดง				100.00%						★ 100.00%	
	โกรกพระ	โกรกพระ				100.00%							★ 100.00%
		นากลาง				100.00%							★ 100.00%
		เนินกร้าว				100.00%							★ 100.00%
		เนินศาลา				94.24%							★ 94.24%
		บางประมุง				100.00%							★ 100.00%
		บางมะฝ่อ				100.00%							★ 100.00%
		ยางตาล				94.85%							★ 94.85%
		ศาลาแดง				100.00%							★ 100.00%
		หาดสูง				100.00%							★ 100.00%
	ขุมดาบง	ขุมดาบง				5.27%							☆ 5.27%
		ปางสวรรค์				64.97%							★ 64.97%
	ขุมแสง	เกยไชย				100.00%							★ 100.00%
		โคกหม้อ				100.00%							★ 100.00%
		ชะมั่ง				100.00%							★ 100.00%
		ขุมแสง				100.00%							★ 100.00%
		ทับกฤช				100.00%							★ 100.00%
		ทับกฤชใต้				100.00%							★ 100.00%
		ท่าไม้				100.00%							★ 100.00%
		บางเคียน				100.00%							★ 100.00%
		ไผ่สิงห์				100.00%							★ 100.00%
		พันลาน				100.00%							★ 100.00%
		พิกุล				100.00%							★ 100.00%
		หนองกระเจา				100.00%							★ 100.00%
	ตากฟ้า	เขาชายธง			62.54%	33.16%							★ 95.70%
		ตากฟ้า			74.48%	14.81%							★ 89.28%
พุนกยูง				12.36%	67.51%							★ 79.86%	
ลำพยนต์				75.64%	6.92%							★ 82.56%	
สุขสำราญ				57.35%	42.46%							★ 99.81%	
หนองพิกุล				4.96%	92.65%							★ 97.61%	
อุดมธัญญา					99.30%							★ 99.30%	
ตากลิ	จันเสน			100.00%								★ 100.00%	
	ช่องแค			84.31%								★ 84.31%	
	ตากลิ			63.85%	27.99%							★ 91.84%	
	พรหมนิมิต			100.00%								★ 100.00%	
	ลาดทิพรส			99.67%								★ 99.67%	
	สร้อยทอง			100.00%								★ 100.00%	
	หนองโพ			0.26%	99.02%							★ 99.28%	
	หนองหม้อ			100.00%								★ 100.00%	
	ห้วยหอม			100.00%								★ 100.00%	
	ห้วยหวาย			2.93%	97.03%							★ 99.97%	
ท่าตะโก	ดอนคา				95.25%							★ 95.25%	
	ท่าตะโก				100.00%							★ 100.00%	

เปอร์เซ็นต์จำนวนครัวเรือนครอบคลุมรายตำบล ภายหลังการขยายโครงข่ายในแต่ละระยะของสถานีหลัก 39 สถานี

จังหวัด	อำเภอ	ตำบล	1 เม.ย. 57	1 พ.ค. 57	1 มิ.ย. 57	1 ส.ค. 57	1 ต.ค. 57	1 ธ.ค. 57	1 ก.พ. 58	1 เม.ย. 58	1 มิ.ย. 58	รวม	
จังหวัด	ท่าตะโก	ท่าบม				81.42%						★ 81.42%	
		พนมรอก				99.05%						★ 99.05%	
		พนมเศษ				100.00%						★ 100.00%	
		วังมหากร				100.00%						★ 100.00%	
		วังใหญ่				100.00%						★ 100.00%	
		สายลำโพง				100.00%						★ 100.00%	
		หนองหลวง				93.44%						★ 93.44%	
		หัวถนน				84.40%						★ 84.40%	
	บรรพตพิสัย	เจริญผล				100.00%							★ 100.00%
		ด่านช้าง				100.00%							★ 100.00%
		ดาซัด				100.00%							★ 100.00%
		ดาสัง				100.00%							★ 100.00%
		ท่าจิว				100.00%							★ 100.00%
		บางแก้ว				100.00%							★ 100.00%
		บางดาทราย				100.00%							★ 100.00%
		บ้านแดน				100.00%							★ 100.00%
		บึงปลาทุ				100.00%							★ 100.00%
		หนองกรด				100.00%							★ 100.00%
		หนองตางู				100.00%							★ 100.00%
		หูกวาง				100.00%							★ 100.00%
		อ่างทอง				100.00%							★ 100.00%
		พยุหะคีรี	เขากะลา				93.91%						
	เขาทอง					98.86%							★ 98.86%
	ทำน้ำอ้อย					92.54%							★ 92.54%
	น้ำทรง					98.42%							★ 98.42%
	นิคมเขาบ่อแก้ว				2.55%	89.61%							★ 92.17%
	เนินมะกอก					100.00%							★ 100.00%
	พยุหะ					89.67%							★ 89.67%
	ม่วงหัก					99.32%							★ 99.32%
	ยางขาว					99.10%							★ 99.10%
	ย่านมัทรี					86.70%							★ 86.70%
	สระทะเล					94.23%							★ 94.23%
	ไพศาลี	โคกเตื่อ				99.81%							★ 99.81%
		ตะคร้อ				38.69%							☆ 38.69%
		นาขอม				84.28%							★ 84.28%
		โพธิ์ประสาท			0.05%	72.77%							☆ 72.82%
		ไพศาลี				94.12%							★ 94.12%
		วังข่อย				49.73%							☆ 49.73%
		วังน้ำลาด				85.01%							★ 85.01%
		สำโรงชัย				91.07%							★ 91.07%
	เมืองนครสวรรค์	กลางแดด				99.79%							★ 99.79%
		เกรียงไกร				100.00%							★ 100.00%
		แควใหญ่				100.00%							★ 100.00%
ตะเคียนเลื่อน					100.00%							★ 100.00%	
นครสวรรค์ดก					100.00%							★ 100.00%	
นครสวรรค์ออก					100.00%							★ 100.00%	
บางพระหลวง					100.00%							★ 100.00%	
บางม่วง					100.00%							★ 100.00%	
บ้านแก่ง					100.00%							★ 100.00%	
บ้านมะเกลือ					100.00%							★ 100.00%	
บึงเสนาท					100.00%							★ 100.00%	
ปากน้ำโพ					99.76%							★ 99.76%	
พระนอน					99.68%							★ 99.68%	
วัดไทร					100.00%							★ 100.00%	
หนองกรด					99.99%							★ 99.99%	
หนองกระโดน					99.98%							★ 99.98%	
หนองปลิง					99.91%							★ 99.91%	

เปอร์เซ็นต์จำนวนครัวเรือนครอบคลุมรายตำบล ภายหลังการขยายโครงข่ายในแต่ละระยะของสถานีหลัก 39 สถานี

จังหวัด	อำเภอ	ตำบล	1 เม.ย. 57	1 พ.ค. 57	1 มิ.ย. 57	1 ส.ค. 57	1 ต.ค. 57	1 ธ.ค. 57	1 ก.พ. 58	1 เม.ย. 58	1 มิ.ย. 58	รวม	
นนทบุรี	แม่เปิน	แม่เปิน				1.36%						☆ 1.36%	
	แม่วงก์	เขาชนกัน				90.52%						★ 90.52%	
		แม่เลย์			0.38%	0.13%						☆ 0.50%	
		แม่วงก์				96.20%						★ 96.20%	
		วังชัน				97.35%						★ 97.35%	
		ลาดยาว	เนินขี้เหล็ก				100.00%						★ 100.00%
		บ้านไร่				100.00%						★ 100.00%	
		มาบแก				65.91%						★ 65.91%	
		ลาดยาว				100.00%						★ 100.00%	
		วังมา				52.25%						★ 52.25%	
		วังเมือง				9.42%						☆ 9.42%	
		ศาลเจ้าไถ่ต๋อ				100.00%						★ 100.00%	
		สร้อยละคร				100.00%						★ 100.00%	
		สระแก้ว				100.00%						★ 100.00%	
		หนองนมวัว				100.00%						★ 100.00%	
		หนองยาว				100.00%						★ 100.00%	
		ห้วยน้ำหอม				74.65%						★ 74.65%	
		หนองบัว	ทุ่งทอง				73.52%						★ 73.52%
			ธารทหาร				100.00%						★ 100.00%
			วังบ่อ				79.20%						★ 79.20%
			หนองกลับ				80.36%						★ 80.36%
			หนองบัว				80.61%						★ 80.61%
			ห้วยถั่วใต้				100.00%						★ 100.00%
			ห้วยถั่วเหนือ				77.03%						★ 77.03%
			ห้วยร่วม				62.84%						★ 62.84%
			ห้วยใหญ่				100.00%						★ 100.00%
	นนทบุรี	ไทรน้อย	ขุนศรี	100.00%									★ 100.00%
			คลองขวาง	100.00%									★ 100.00%
			ทวีวัฒนา	100.00%									★ 100.00%
			ไทรน้อย	100.00%									★ 100.00%
			ไทรใหญ่	100.00%									★ 100.00%
			ราษฎร์นิยม	100.00%									★ 100.00%
หนองเพรางาย			100.00%									★ 100.00%	
บางกรวย			บางกรวย	100.00%									
		บางขนุน	100.00%										★ 100.00%
		บางขุนกอง	100.00%										★ 100.00%
		บางคูเวียง	100.00%										★ 100.00%
		บางสีทอง	100.00%										★ 100.00%
		ปลายบาง	100.00%										★ 100.00%
		มหาสวัสดิ์	100.00%										★ 100.00%
		วัดชลอ	100.00%										★ 100.00%
		ศาลากลาง	100.00%										★ 100.00%
		บางบัวทอง	บางคูรัด	100.00%									
บางบัวทอง			100.00%										★ 100.00%
บางรักพัฒนา			100.00%										★ 100.00%
บางรักใหญ่			100.00%										★ 100.00%
พิมลราช			100.00%										★ 100.00%
ละหาร			100.00%										★ 100.00%
ลำโพ			100.00%										★ 100.00%
โสนลอย			100.00%										★ 100.00%
บางใหญ่		บางม่วง	100.00%										★ 100.00%
		บางแม่นาง	100.00%										★ 100.00%
		บางเลน	100.00%										★ 100.00%
		บางใหญ่	100.00%										★ 100.00%
		บ้านใหม่	100.00%										★ 100.00%
		เสาธงหิน	100.00%										★ 100.00%
ปากเกร็ด		เกาะเกร็ด	100.00%									★ 100.00%	

เปอร์เซ็นต์จำนวนครัวเรือนครอบคลุมรายตำบล ภายหลังการขยายโครงข่ายในแต่ละระยะของสถานีหลัก 39 สถานี

จังหวัด	อำเภอ	ตำบล	1 เม.ย. 57	1 พ.ค. 57	1 มิ.ย. 57	1 ส.ค. 57	1 ต.ค. 57	1 ธ.ค. 57	1 ก.พ. 58	1 เม.ย. 58	1 มิ.ย. 58	รวม	
ปทุมธานี	ปากเกร็ด	คลองเกลือ	100.00%									★ 100.00%	
		คลองข่อย	100.00%										★ 100.00%
		คลองพระอุดม	100.00%										★ 100.00%
		ท่าอิฐ	100.00%										★ 100.00%
		บางตลาด	100.00%										★ 100.00%
		บางตะไนย์	100.00%										★ 100.00%
		บางพลับ	100.00%										★ 100.00%
		บางพูด	100.00%										★ 100.00%
		บ้านใหม่	100.00%										★ 100.00%
		ปากเกร็ด	100.00%										★ 100.00%
		อ้อมเกร็ด	100.00%										★ 100.00%
	เมืองนนทบุรี	ตลาดขวัญ	100.00%										★ 100.00%
		ท่าทราย	100.00%										★ 100.00%
		ไทรม้า	100.00%										★ 100.00%
		บางกระสอ	100.00%										★ 100.00%
		บางกร่าง	100.00%										★ 100.00%
		บางเขน	100.00%										★ 100.00%
		บางไผ่	100.00%										★ 100.00%
		บางรักน้อย	100.00%										★ 100.00%
		บางศรีเมือง	100.00%										★ 100.00%
		สวนใหญ่	100.00%										★ 100.00%
		นราธิวาส	จะแนะ	จะแนะ									17.49%
ช้างเผือก												16.29%	☆ 16.29%
ดงญอ												6.69%	☆ 6.69%
ผดุงมาตร												24.90%	☆ 24.90%
เจาะไอร้อง	จวบ											61.42%	★ 61.42%
	บุกิต											8.66%	☆ 8.66%
	มะรือโบออก											86.62%	★ 86.62%
ตากใบ	เกาะสะท้อน											100.00%	★ 100.00%
	โฆษิต											94.67%	★ 94.67%
	เจ๊ะเห											100.00%	★ 100.00%
	น่านาค											100.00%	★ 100.00%
	บางขุนทอง											87.84%	★ 87.84%
	พร่อน											88.73%	★ 88.73%
	ไพรวัน											100.00%	★ 100.00%
	ศาลาใหม่											100.00%	★ 100.00%
บาเจาะ	กาเยาะมาตี											0.97%	☆ 0.97%
	บาเจาะ											3.23%	☆ 3.23%
	บาเระใต้												★ 0.00%
	บาเระเหนือ											3.76%	☆ 3.76%
	ปะลุกาสาเมาะ											12.08%	☆ 12.08%
	ลูโบะสาวอ											3.07%	☆ 3.07%
เมืองนราธิวาส	กะลวอ											100.00%	★ 100.00%
	กะลวอเหนือ											96.99%	★ 96.99%
	โคกเคียน											61.65%	★ 61.65%
	บางนาค											100.00%	★ 100.00%
	บางปอ											100.00%	★ 100.00%
	มะนังตายอ											100.00%	★ 100.00%
	ล้าฎ											100.00%	★ 100.00%
ยี่งอ	จอบะาะ											25.34%	☆ 25.34%
	ตะปอเยาะ											37.00%	☆ 37.00%
	ยี่งอ											74.23%	★ 74.23%
	ละหาร											100.00%	★ 100.00%
	ลูโบะบายะ										4.30%	☆ 4.30%	
	ลูโบะบือซา										30.92%	☆ 30.92%	
ระแงะ	กาลิซา										3.52%	☆ 3.52%	
	เฉลิม										38.04%	☆ 38.04%	

เปอร์เซ็นต์จำนวนครัวเรือนครอบคลุมรายตำบล ภายหลังการขยายโครงข่ายในแต่ละระยะของสถานีหลัก 39 สถานี

จังหวัด	อำเภอ	ตำบล	1 เม.ย. 57	1 พ.ค. 57	1 มิ.ย. 57	1 ส.ค. 57	1 ต.ค. 57	1 ธ.ค. 57	1 ก.พ. 58	1 เม.ย. 58	1 มิ.ย. 58	รวม		
จังหวัด	ระแงะ	ตันหยงมัส									80.13%	★	80.13%	
		ตันหยงลิมอ									71.84%	★	71.84%	
		บองอ									24.02%	☆	24.02%	
		บาโงสะโต									15.54%	☆	15.54%	
		มะรือโบทก									78.97%	★	78.97%	
	รือเสาะ	โคกสะตอ										0.37%	☆	0.37%
		บาดง										0.00%	★	0.00%
		รือเสาะ										17.11%	☆	17.11%
		รือเสาะออก										84.31%	★	84.31%
		เรียง											★	0.00%
		ลาโละ										90.17%	★	90.17%
		สามัคคี										61.94%	★	61.94%
		สาวอ										52.80%	★	52.80%
		สุวารี										71.36%	★	71.36%
		แว้ง	กายุคละ											★
	ขอมเลาะ												★	0.00%
	แม่ดง											0.35%	☆	0.35%
	โละจูด												★	0.00%
	แว้ง												★	0.00%
	เอราวัณ												★	0.00%
	ศรีสาคร	กาหลง										41.43%	☆	41.43%
		เชิงคีรี										89.62%	★	89.62%
		ชากอ										86.23%	★	86.23%
		ตะมะยูง										31.97%	☆	31.97%
		ศรีบรรพต										52.85%	★	52.85%
		ศรีสาคร										65.79%	★	65.79%
	สุคิริน	เกียร์										8.98%	☆	8.98%
		ภูเขาทอง										0.00%	★	0.00%
		มาโมง										14.11%	☆	14.11%
		ร่มไทร										37.79%	☆	37.79%
		สุคิริน										13.59%	☆	13.59%
	สุไหงโก-ลก	ปาเสมัส											★	0.00%
		ปูโยะ										9.49%	☆	9.49%
		มูโนะ										22.47%	☆	22.47%
		สุไหงโก-ลก											★	0.00%
	สุไหงปาดี	กาวะ											★	0.00%
		โต๊ะเต็ง											★	0.00%
		ปะลूर											★	0.00%
		ริโก										0.07%	☆	0.07%
		สากอ										1.97%	☆	1.97%
		สุไหงปาดี										9.27%	☆	9.27%
	น่าน	เฉลิมพระเกียรติ	ขุนน่าน										★	0.00%
			ห้วยโก๋น										★	0.00%
เขียงกลาง		เขียงกลาง									43.94%	☆	43.94%	
		เขียงคาน									86.85%	★	86.85%	
		เปือ									43.91%	☆	43.91%	
		พญาแก้ว									18.24%	☆	18.24%	
		พระธาตุ									40.79%	☆	40.79%	
		พระพุทธรบาท									21.70%	☆	21.70%	
ท่าวังผา		จอมพระ									21.59%	☆	21.59%	
		ตาลชุม									44.64%	☆	44.64%	
		ท่าวังผา									47.52%	☆	47.52%	
		ป่าคา									21.26%	☆	21.26%	
		ผาดอ									87.23%	★	87.23%	
		ผาทอง									5.04%	☆	5.04%	
		ยม									48.48%	☆	48.48%	
		ริม									100.00%	★	100.00%	

เปอร์เซ็นต์จำนวนครัวเรือนครอบคลุมรายตำบล ภายหลังการขยายโครงข่ายในแต่ละระยะของสถานีหลัก 39 สถานี

จังหวัด	อำเภอ	ตำบล	1 เม.ย. 57	1 พ.ค. 57	1 มิ.ย. 57	1 ส.ค. 57	1 ต.ค. 57	1 ธ.ค. 57	1 ก.พ. 58	1 เม.ย. 58	1 มิ.ย. 58	รวม	
จังหวัด	ท่าวังผา	ศรีภูมิ							35.65%			☆ 35.65%	
		แสนทอง							28.93%			☆ 28.93%	
	ทุ่งช้าง	งอบ								0.06%			☆ 0.06%
		ทุ่งช้าง								17.59%			☆ 17.59%
		ปอน								6.46%			☆ 6.46%
		และ								1.60%			☆ 1.60%
	น่าน้อย	เชียงของ								11.69%			☆ 11.69%
		น่าน้อย								69.01%			★ 69.01%
		น้ำตก								69.97%			★ 69.97%
		บัวใหญ่								37.29%			☆ 37.29%
		ศรีสะเกษ								13.87%			☆ 13.87%
		สถาน								14.54%			☆ 14.54%
		สันตะ								54.58%			★ 54.58%
	นาหมื่น	นาทะนง								0.14%			☆ 0.14%
		บ่อแก้ว								4.94%			☆ 4.94%
		ปิงหลวง											★ 0.00%
		เมืองลี								2.14%	0.19%		☆ 2.33%
	บ่อเกลือ	ดงพญา								5.96%			☆ 5.96%
		บ่อเกลือใต้								5.69%			☆ 5.69%
		บ่อเกลือเหนือ								0.09%			☆ 0.09%
		ภูฟ้า								2.23%			☆ 2.23%
	บ้านหลวง	บ้านพี								3.70%			☆ 3.70%
		บ้านฟ้า								0.00%	0.00%		★ 0.00%
		ป่าคาหลวง											★ 0.00%
		สวด											★ 0.00%
	บัว	แก่ง								79.25%			★ 79.25%
		เจดีย์ชัย								21.05%			☆ 21.05%
		ไชยวัฒนา								27.67%			☆ 27.67%
		บัว								13.96%			☆ 13.96%
		ปากกลาง								95.54%			★ 95.54%
		ภูคา								3.17%			☆ 3.17%
		วรรณคร								1.28%			☆ 1.28%
		ศิลาเพชร								5.32%			☆ 5.32%
		ศิลาแลง								10.40%			☆ 10.40%
		สกาด								40.03%			☆ 40.03%
		สถาน								55.73%			★ 55.73%
		อวน								34.48%			☆ 34.48%
		ภูเพียง	ท่านาว								100.00%		
	นาบึง									100.00%			★ 100.00%
	น้ำเกียน									83.66%			★ 83.66%
	น้ำแก่น									89.03%			★ 89.03%
	ฝายแก้ว									78.05%			★ 78.05%
	ม่วงดีด									100.00%			★ 100.00%
	เมืองจั่ง									99.05%			★ 99.05%
	เมืองน่าน	กองควาย								100.00%			★ 100.00%
		ไชยสถาน								100.00%			★ 100.00%
		ตุใต้								99.97%			★ 99.97%
ถืมตอง									100.00%			★ 100.00%	
นาขาว									99.56%			★ 99.56%	
ในเวียง									100.00%			★ 100.00%	
บ่อ									52.80%			★ 52.80%	
บ่อสวก									92.68%			★ 92.68%	
ผาสิ่งห์									98.40%			★ 98.40%	
เรือ									45.06%			☆ 45.06%	
สะเนียน									41.82%			☆ 41.82%	
แม่จริม	น้ำปาย								3.06%			☆ 3.06%	
	น้ำพาง								7.86%			☆ 7.86%	

เปอร์เซ็นต์จำนวนครัวเรือนครอบคลุมรายตำบล ภายหลังการขยายโครงข่ายในแต่ละระยะของสถานีหลัก 39 สถานี

จังหวัด	อำเภอ	ตำบล	1 เม.ย. 57	1 พ.ค. 57	1 มิ.ย. 57	1 ส.ค. 57	1 ต.ค. 57	1 ธ.ค. 57	1 ก.พ. 58	1 เม.ย. 58	1 มิ.ย. 58	รวม	
แม่จรม	แม่จรม	แม่จรม							20.25%			☆ 20.25%	
		หนองแดง							5.82%			☆ 5.82%	
		หมอเมือง							2.27%			☆ 2.27%	
	เวียงสา	กลางเวียง								100.00%			★ 100.00%
		ซึ้ง								88.40%			★ 88.40%
		จอมจันทร์								95.62%			★ 95.62%
		ดาดขุม								100.00%			★ 100.00%
		ทุ่งศรีทอง								99.05%			★ 99.05%
		นาเกลือ								91.76%			★ 91.76%
		น้ำบัว								100.00%			★ 100.00%
		น้ำมวบ								19.51%			☆ 19.51%
		ปงสนุก								76.85%			★ 76.85%
		แม่ชะนิง								15.37%			☆ 15.37%
		แม่สา								97.35%			★ 97.35%
		แม่สาคร								99.19%			★ 99.19%
		ยาบห้วยนา								1.86%	0.39%		☆ 2.25%
		सान								82.31%			★ 82.31%
		सानนาหนองใหม่								42.83%			☆ 42.83%
		ไหล่น่าน								72.37%			★ 72.37%
	อายนาไลย								70.75%			★ 70.75%	
	สองแคว	ชนแดน								1.25%			☆ 1.25%
		นาไร่หลวง								15.74%			☆ 15.74%
		ยอด					0.72%						☆ 0.72%
	สันติสุข	ตุงษ์								52.09%			★ 52.09%
ป่าแลหลวง									63.69%			★ 63.69%	
พงษ์									33.21%			☆ 33.21%	
บึงกาฬ	เซกา	เซกา							100.00%			★ 100.00%	
		เซกา							88.21%	11.45%		★ 99.66%	
		ท่ากกแดง							97.42%	2.58%		★ 100.00%	
		ท่าสะอาด							65.85%	34.07%		★ 99.93%	
		น้ำจั้น							0.34%	99.60%		★ 99.94%	
		บ้านดอง							13.52%	75.51%		★ 89.03%	
		ปงไฮ							21.01%	77.47%		★ 98.48%	
		โสกก้าม							18.11%	21.87%		☆ 39.98%	
		หนองทุ่ม								100.00%			★ 100.00%
	โซ่พิสัย	คำแก้ว									100.00%		★ 100.00%
		โซ่									100.00%		★ 100.00%
		ถ้ำเจริญ									100.00%		★ 100.00%
		บัวดุม									100.00%		★ 100.00%
		ศรีชมภู									100.00%		★ 100.00%
		หนองพันทา									100.00%		★ 100.00%
		เหล่าทอง									100.00%		★ 100.00%
บึงโขงหลง	ดงบัง								3.80%	4.51%		☆ 8.30%	
	ท่าดอกคำ								21.41%	0.31%		☆ 21.72%	
	บึงโขงหลง								77.10%	21.01%		★ 98.11%	
	โพธิ์หมากแข้ง								85.46%	8.91%		★ 94.37%	
นุ่งคล้า	โคกกวาง								8.48%	7.57%		☆ 16.05%	
	นุ่งคล้า									58.92%		★ 58.92%	
	หนองเต็น									92.64%		★ 92.64%	
ปากคาด	นาแก้ง									100.00%		★ 100.00%	
	นาดง									100.00%		★ 100.00%	
	โนนศิลา									100.00%		★ 100.00%	
	ปากคาด									100.00%		★ 100.00%	
	สมสนุก									100.00%		★ 100.00%	
	หนองยอง									100.00%		★ 100.00%	
พรเจริญ	ดอนหญ้านาง									100.00%		★ 100.00%	
	ป่าแฝก									100.00%		★ 100.00%	

เปอร์เซ็นต์จำนวนครัวเรือนครอบคลุมรายตำบล ภายหลังการขยายโครงข่ายในแต่ละระยะของสถานีหลัก 39 สถานี

จังหวัด	อำเภอ	ตำบล	1 เม.ย. 57	1 พ.ค. 57	1 มิ.ย. 57	1 ส.ค. 57	1 ต.ค. 57	1 ธ.ค. 57	1 ก.พ. 58	1 เม.ย. 58	1 มิ.ย. 58	รวม	
บุรีรัมย์	ประจักษ์	ประจักษ์									100.00%	★ 100.00%	
		วังขมภู						3.98%			95.93%	★ 99.91%	
		ศรีขมภู									99.23%	★ 99.23%	
		ศรีสำราญ									100.00%	★ 100.00%	
		หนองหัวช้าง									100.00%	★ 100.00%	
	เมืองบึงกาฬ	ค่านาดิ										100.00%	★ 100.00%
		โคกก่อง										96.95%	★ 96.95%
		ไคสี										100.00%	★ 100.00%
		ชัยพร							0.20%			61.19%	★ 61.39%
		นาสวรรค์										100.00%	★ 100.00%
		โนนสมบูรณ์										100.00%	★ 100.00%
		บึงกาฬ										100.00%	★ 100.00%
		โป่งเปือย										100.00%	★ 100.00%
		วิเศษบุรี										100.00%	★ 100.00%
		หนองเข็ง										100.00%	★ 100.00%
		หนองเล็ง										100.00%	★ 100.00%
		หอค้า										100.00%	★ 100.00%
		ศรีวิไล	ขุมภูพร										100.00%
	นาสะแบง											99.39%	★ 99.39%
	นาสิงห์								0.00%			99.54%	★ 99.54%
	นาแสง											100.00%	★ 100.00%
	ศรีวิไล											100.00%	★ 100.00%
	กระสัง	กระสัง						100.00%					★ 100.00%
		กันทรารมย์						100.00%					★ 100.00%
		ขุมแสง						100.00%					★ 100.00%
บ้านปรือ							100.00%					★ 100.00%	
เมืองไผ่							100.00%					★ 100.00%	
ลาดวน							100.00%					★ 100.00%	
ศรีภูมิ							100.00%					★ 100.00%	
สองชั้น							100.00%					★ 100.00%	
สูงเนิน							100.00%					★ 100.00%	
หนองเต็ง							100.00%					★ 100.00%	
ห้วยสำราญ							100.00%					★ 100.00%	
คูเมือง		คูเมือง						56.85%					★ 56.85%
		คูใหญ่						98.69%					★ 98.69%
		บ้านแพ											★ 0.00%
	ปะเคียบ											★ 0.00%	
	พรสำราญ						95.22%					★ 95.22%	
	หนองขมาร						4.20%					★ 4.20%	
	หินเหล็กไฟ						82.37%					★ 82.37%	
แคนดง	แคนดง						11.36%					★ 11.36%	
	ดงพลอง						39.94%					★ 39.94%	
	สระบัว						3.81%					★ 3.81%	
	หัวฝาย						62.69%					★ 62.69%	
	เฉลิมพระเกียรติ	เจริญสุข											★ 0.00%
ตาเป๊ก							45.70%					★ 45.70%	
ถาวร												★ 0.00%	
ยายแยมวัฒนา							7.64%					★ 7.64%	
อีสานเขต							1.14%					★ 1.14%	
ขำนิ	โคกสนวน						0.75%					★ 0.75%	
	ช่อผกา											★ 0.00%	
	ขำนิ											★ 0.00%	
	เมืองยาง						3.20%					★ 3.20%	
	ละลวด											★ 0.00%	
	หนองปล่อง											★ 0.00%	
นางรอง	ก้านเหลือง											★ 0.00%	
	ขุมแสง											★ 0.00%	

เปอร์เซ็นต์จำนวนครัวเรือนครอบคลุมรายตำบล ภายหลังจากขยายโครงข่ายในแต่ละระยะของสถานีหลัก 39 สถานี

จังหวัด	อำเภอ	ตำบล	1 เม.ย. 57	1 พ.ค. 57	1 มิ.ย. 57	1 ส.ค. 57	1 ต.ค. 57	1 ธ.ค. 57	1 ก.พ. 58	1 เม.ย. 58	1 มิ.ย. 58	รวม	
	นางรอง	ถนนหัก										★ 0.00%	
		ทรัพย์พระยา										★ 0.00%	
		ทุ่งแสงทอง										★ 0.00%	
		นางรอง										★ 0.00%	
		บ้านสิงห์										★ 0.00%	
		ลำไทรโยง										★ 0.00%	
		สะเดา										★ 0.00%	
		หนองกง										★ 0.00%	
		หนองไทร										★ 0.00%	
		หนองโบสถ์										★ 0.00%	
		หนองยายพิมพ์										★ 0.00%	
		หนองโสน						35.91%					☆ 35.91%
		หัวถนน											★ 0.00%
		นาโพธิ์	ดอนกอก										
	นาโพธิ์												★ 0.00%
	บ้านคู												★ 0.00%
	บ้านดู่												★ 0.00%
	ศรีสว่าง												★ 0.00%
	โนนดินแดง	โนนดินแดง											★ 0.00%
		ลำนางรอง											★ 0.00%
		ส้มป่อย											★ 0.00%
	โนนสุวรรณ	โกรกแก้ว											☆ 0.31%
		ดงอีจาน											★ 56.75%
		ทุ่งจันทัน											☆ 27.94%
		โนนสุวรรณ											★ 0.00%
	บ้านกรวด	เขาดินเหนือ						100.00%					★ 100.00%
		จันทบเพชร						93.57%					★ 93.57%
		โนนเจริญ						100.00%					★ 100.00%
		บ้านกรวด						70.83%					☆ 70.83%
		บึงเจริญ						54.50%					☆ 54.50%
		ปราสาท						87.85%					★ 87.85%
		สายตะกู						87.53%					★ 87.53%
		หนองไม้งาม						11.85%					☆ 11.85%
		หินลาด						89.62%					★ 89.62%
	บ้านด่าน	โนนขวาง						100.00%					★ 100.00%
		บ้านด่าน						100.00%					★ 100.00%
		ปราสาท						100.00%					★ 100.00%
		วังเหนือ						100.00%					★ 100.00%
	บ้านใหม่ไชยพจน์	กุสุวันแดง											★ 0.00%
		แดงใหญ่											★ 0.00%
		ทองหลาง											★ 0.00%
		หนองเยื้อง											★ 0.00%
		หนองแวง											★ 0.00%
	ประโคนชัย	เขาคอก						51.44%					☆ 51.44%
		โคกตุม						97.93%					★ 97.93%
		โคกมะขาม						99.81%					★ 99.81%
		โคกม้า						87.82%					★ 87.82%
โคกยาง							74.43%					☆ 74.43%	
จรเข้มาก							80.89%					★ 80.89%	
ตะโกตาพิ							77.37%					☆ 77.37%	
บ้านไทร							96.30%					★ 96.30%	
ประโคนชัย							72.80%					☆ 72.80%	
ประทีป							92.17%					★ 92.17%	
บึงกุ							70.78%					☆ 70.78%	
ไพศาล							99.86%					★ 99.86%	
ละเวีย							100.00%					★ 100.00%	
สี่เหลี่ยม						100.00%					★ 100.00%		

เปอร์เซ็นต์จำนวนครัวเรือนครอบคลุมรายตำบล ภายหลังการขยายโครงข่ายในแต่ละระยะของสถานีหลัก 39 สถานี

จังหวัด	อำเภอ	ตำบล	1 เม.ย. 57	1 พ.ค. 57	1 มิ.ย. 57	1 ส.ค. 57	1 ต.ค. 57	1 ธ.ค. 57	1 ก.พ. 58	1 เม.ย. 58	1 มิ.ย. 58	รวม	
จังหวัด	ประโคนชัย	แสงโพน					100.00%					★ 100.00%	
		หนองบอน					90.91%					★ 90.91%	
	ปะคำ	โคกมะม่วง											★ 0.00%
		ไทยเจริญ											★ 0.00%
		ปะคำ					2.99%						☆ 2.99%
		หนองบัว											★ 0.00%
		หูก้านบ					4.78%						☆ 4.78%
		พลับพลาชัย	โคกขมื่น					100.00%					★ 100.00%
		จันตุม					100.00%						★ 100.00%
		ป่าขัน					98.50%						★ 98.50%
		สะเดา					100.00%						★ 100.00%
		สำโรง					100.00%						★ 100.00%
	พุทไธสง	บ้านจาน											★ 0.00%
		บ้านเป่า											★ 0.00%
		บ้านยาง					0.89%						☆ 0.89%
		บ้านแวง											★ 0.00%
		พุทไธสง											★ 0.00%
		มะเฟือง											★ 0.00%
		หายโศก											★ 0.00%
	เมืองบุรีรัมย์	กระสัง						95.65%					★ 95.65%
		กสิินทา						99.76%					★ 99.76%
		ขุมเห็ด						100.00%					★ 100.00%
		ถลุงเหล็ก						98.72%					★ 98.72%
		ในเมือง						100.00%					★ 100.00%
		บัวทอง						100.00%					★ 100.00%
		บ้านบัว						59.29%					☆ 59.29%
		บ้านยาง						99.25%					★ 99.25%
		พระครู						100.00%					★ 100.00%
		เมืองฝาง						100.00%					★ 100.00%
		ลุมพิก						98.86%					★ 98.86%
		สวายจิก						100.00%					★ 100.00%
		สองห้อง						72.04%					☆ 72.04%
		สะแกชำ						99.67%					★ 99.67%
		สะแกโพรง						92.94%					★ 92.94%
		เสม็ด						85.33%					★ 85.33%
		หนองตาต						99.52%					★ 99.52%
		หลักเขต						100.00%					★ 100.00%
		อิสาน						89.22%					★ 89.22%
		ละหานทราย	โคกว่าน						5.31%				
	ตาจ							2.56%					☆ 2.56%
	ละหานทราย							3.44%					☆ 3.44%
	สำโรงใหม่												★ 0.00%
	หนองตะครอง							6.65%					☆ 6.65%
	หนองแวง							0.08%					☆ 0.08%
	ลำปลายมาศ		โคกกลาง					15.47%					☆ 15.47%
		โคกล่าม					0.10%						☆ 0.10%
		โคกสะอาด					11.12%						☆ 11.12%
	ตลาดโพธิ์					39.55%						☆ 39.55%	
	ทะเลเมนชัย					94.67%						★ 94.67%	
	บ้านยาง					10.44%						☆ 10.44%	
	บุโพธิ์					44.14%						☆ 44.14%	
	ผไทรินทร์					0.76%						☆ 0.76%	
	เมืองแฝก					78.02%						☆ 78.02%	
	ลำปลายมาศ											★ 0.00%	
	แสงพัน					99.78%						★ 99.78%	
	หนองกะทิง					2.25%						☆ 2.25%	
	หนองคู					6.52%						☆ 6.52%	

เปอร์เซ็นต์จำนวนครัวเรือนครอบคลุมรายตำบล ภายหลังการขยายโครงข่ายในแต่ละระยะของสถานีหลัก 39 สถานี

จังหวัด	อำเภอ	ตำบล	1 เม.ย. 57	1 พ.ค. 57	1 มิ.ย. 57	1 ส.ค. 57	1 ต.ค. 57	1 ธ.ค. 57	1 ก.พ. 58	1 เม.ย. 58	1 มิ.ย. 58	รวม		
ปทุมธานี	ลำปลายมาศ	หนองโดน										★ 0.00%		
		หนองบัวโคก					63.53%					★ 63.53%		
		หินโคน										★ 0.00%		
	สตึก	กระสัง					100.00%						★ 100.00%	
		ชุมแสง					100.00%						★ 100.00%	
		ดอนมนต์					68.62%						★ 68.62%	
		ท่าม่วง					94.69%						★ 94.69%	
		ทุ่งวัง					100.00%						★ 100.00%	
		นิคม					99.97%						★ 99.97%	
		เมืองแก					100.00%						★ 100.00%	
		ร่อนทอง					87.22%						★ 87.22%	
		สตึก					100.00%						★ 100.00%	
		สนามชัย					100.00%						★ 100.00%	
		สะแก					97.82%						★ 97.82%	
		หนองใหญ่					100.00%						★ 100.00%	
		หนองกี่	โคกสว่าง	25.17%										☆ 25.17%
			โคกสูง	9.99%										☆ 9.99%
	ดอนอระวาง		35.41%										☆ 35.41%	
	ท่าโพธิ์ชัย		23.06%										☆ 23.06%	
	ทุ่งกระตาดพัฒนา		40.38%										☆ 40.38%	
	ทุ่งกระเด็น		4.22%										☆ 4.22%	
	บุกระสัง		32.86%										☆ 32.86%	
	เมืองไผ่		3.18%										☆ 3.18%	
	เย็บปราสาท		43.41%										☆ 43.41%	
	หนองกี่		28.48%										☆ 28.48%	
	หนองหงส์	ไทยสามัคคี											★ 0.00%	
		เมืองฝ้าย											★ 0.00%	
		สระแก้ว											★ 0.00%	
		สระทอง											★ 0.00%	
		เสาเดี่ยว	31.46%										☆ 31.46%	
		หนองชัยศรี											★ 0.00%	
		ห้วยหิน	20.34%										☆ 20.34%	
	ห้วยราช	โคกเหล็ก					100.00%						★ 100.00%	
ดาเสา						100.00%						★ 100.00%		
บ้านตะโก						100.00%						★ 100.00%		
เมืองโพธิ์						100.00%						★ 100.00%		
สนวน						100.00%						★ 100.00%		
สามแวง						100.00%						★ 100.00%		
ห้วยราช						100.00%						★ 100.00%		
ห้วยราชา						100.00%						★ 100.00%		
ปทุมธานี	คลองหลวง	คลองเจ็ด	100.00%									★ 100.00%		
		คลองสอง	100.00%									★ 100.00%		
		คลองสาม	100.00%									★ 100.00%		
		คลองสี่	100.00%									★ 100.00%		
		คลองหก	100.00%									★ 100.00%		
		คลองหนึ่ง	100.00%									★ 100.00%		
		คลองห้า	100.00%									★ 100.00%		
	ธัญบุรี	บึงนักรักษ์	100.00%										★ 100.00%	
		บึงยี่โถ	100.00%										★ 100.00%	
		บึงสนั่น	100.00%										★ 100.00%	
		ประชาธิปไตย	100.00%										★ 100.00%	
		รังสิต	100.00%										★ 100.00%	
		ลำผักกูด	100.00%										★ 100.00%	
	เมืองปทุมธานี	บางกะดี	100.00%										★ 100.00%	
		บางชะแยง	100.00%										★ 100.00%	
บางคูวัด		100.00%										★ 100.00%		
บางเดื่อ		100.00%										★ 100.00%		

เปอร์เซ็นต์จำนวนครัวเรือนครอบคลุมรายตำบล ภายหลังการขยายโครงข่ายในแต่ละระยะของสถานีหลัก 39 สถานี

จังหวัด	อำเภอ	ตำบล	1 เม.ย. 57	1 พ.ค. 57	1 มิ.ย. 57	1 ส.ค. 57	1 ต.ค. 57	1 ธ.ค. 57	1 ก.พ. 58	1 เม.ย. 58	1 มิ.ย. 58	รวม	
จังหวัด	เมืองปทุมธานี	บางปรอก	100.00%									★ 100.00%	
		บางพูด	100.00%										★ 100.00%
		บางพูน	100.00%										★ 100.00%
		บางหลวง	100.00%										★ 100.00%
		บ้านกระแชง	100.00%										★ 100.00%
		บ้านกลาง	100.00%										★ 100.00%
		บ้านฉาง	100.00%										★ 100.00%
		บ้านใหม่	100.00%										★ 100.00%
		สวนพริกไทย	100.00%										★ 100.00%
		หลักหก	100.00%										★ 100.00%
	ลาดหลุมแก้ว	คลองพระอุดม	100.00%										★ 100.00%
		คูขวาง	100.00%										★ 100.00%
		คูบางหลวง	100.00%										★ 100.00%
		บ่อเงิน	100.00%										★ 100.00%
		ระแหง	100.00%										★ 100.00%
		ลาดหลุมแก้ว	100.00%										★ 100.00%
		หน้าไม้	100.00%										★ 100.00%
	ลำลูกกา	คูคด	100.00%										★ 100.00%
		บึงคอไห	100.00%										★ 100.00%
		บึงคำพร้อย	100.00%										★ 100.00%
		บึงทองหลวง	100.00%										★ 100.00%
		พีชอุดม	100.00%										★ 100.00%
		ลาดสวาย	100.00%										★ 100.00%
		ลำไทร	100.00%										★ 100.00%
		ลำลูกกา	100.00%										★ 100.00%
	สามโคก	กระแชง	100.00%										★ 100.00%
		คลองควาย	100.00%										★ 100.00%
		เขียงรากน้อย	100.00%										★ 100.00%
		เขียงรากใหญ่	100.00%										★ 100.00%
		ท้ายเกาะ	100.00%										★ 100.00%
		บางกระบือ	100.00%										★ 100.00%
		บางเดย	100.00%										★ 100.00%
		บางโพธิ์เหนือ	100.00%										★ 100.00%
		บ้านจิว	100.00%										★ 100.00%
		บ้านปทุม	100.00%										★ 100.00%
		สามโคก	100.00%										★ 100.00%
	หนองเสือ	นพรัตน์	100.00%										★ 100.00%
		บึงกาสาม	100.00%										★ 100.00%
		บึงข่าอ้อ	100.00%										★ 100.00%
บึงบอน		100.00%										★ 100.00%	
บึงบา		100.00%										★ 100.00%	
ศาลาครุ		100.00%										★ 100.00%	
หนองสามวัง		100.00%										★ 100.00%	
ประจวบคีรีขันธ์	กุยบุรี	กุยบุรี						95.39%				★ 95.39%	
		กุยเหนือ						100.00%				★ 100.00%	
		เขาแดง						87.67%				★ 87.67%	
		ดอนยายหนู						93.27%				★ 93.27%	
		สามกระชาย						68.78%				★ 68.78%	
		หาดขาม						7.56%				☆ 7.56%	
	ทับสะแก	เขาล้าน						20.19%				☆ 20.19%	
		ทับสะแก						95.04%				★ 95.04%	
		นาหูกวาง						32.11%				☆ 32.11%	
		แสงอรุณ						91.14%				★ 91.14%	
		ห้วยยาง						82.92%				★ 82.92%	
		อ่างทอง						13.22%				☆ 13.22%	
	บางสะพาน	กำเนิดนพคุณ						1.48%				☆ 1.48%	
		ชัยเกษม						10.16%				☆ 10.16%	

เปอร์เซ็นต์จำนวนครัวเรือนครอบคลุมรายตำบล ภายหลังการขยายโครงข่ายในแต่ละระยะของสถานีหลัก 39 สถานี

จังหวัด	อำเภอ	ตำบล	1 เม.ย. 57	1 พ.ค. 57	1 มิ.ย. 57	1 ส.ค. 57	1 ต.ค. 57	1 ธ.ค. 57	1 ก.พ. 58	1 เม.ย. 58	1 มิ.ย. 58	รวม	
จังหวัด	บางสะพาน	ทองมงคล							3.33%			☆ 3.33%	
		ธงชัย							26.48%			☆ 26.48%	
		พงศ์ประศาสน์										★ 0.00%	
		แม่รำพึง							28.80%			☆ 28.80%	
		ร้อนทอง										★ 0.00%	
	บางสะพานน้อย	ข้างแรก								8.65%			☆ 8.65%
		ไชยราช								35.85%			☆ 35.85%
		ทรายทอง							14.04%	8.12%			☆ 22.16%
		บางสะพาน							0.50%	1.07%			☆ 1.57%
		ปากแพรก							9.98%	7.15%			☆ 17.12%
	ปราณบุรี	เขาจ้าว											★ 0.00%
		เขาน้อย							49.27%				☆ 49.27%
		ปราณบุรี							95.41%				★ 95.41%
		ปากน้ำปราณ							12.97%				☆ 12.97%
		วังกุง							94.77%				★ 94.77%
		หนองตาแต้ม							17.69%				☆ 17.69%
	เมืองประจวบคีรีขันธ์	เกาะหลัก							94.66%				★ 94.66%
		คลองวาฬ							89.27%				★ 89.27%
		บ่อนอก							81.51%				★ 81.51%
		ประจวบคีรีขันธ์							100.00%				★ 100.00%
		ห้วยทราย							77.69%				★ 77.69%
		อ่าวน้อย							72.20%				★ 72.20%
	สามร้อยยอด	ไร่เก่า							15.36%				☆ 15.36%
		ไร่ใหม่							34.65%				☆ 34.65%
		ศาลาลัย							34.00%				☆ 34.00%
		ศิลาลอย							30.42%				☆ 30.42%
		สามร้อยยอด							25.25%				☆ 25.25%
	หัวหิน	ทับใต้							32.51%				☆ 32.51%
		บึงนคร											★ 0.00%
		หนองแก							7.41%				☆ 7.41%
		หนองพลับ											★ 0.00%
		ห้วยสัตว์ใหญ่											★ 0.00%
		หัวหิน							2.28%				☆ 2.28%
หินเหล็กไฟ								22.01%				☆ 22.01%	
ปราจีนบุรี	กบินทร์บุรี	กบินทร์				100.00%						★ 100.00%	
		เขาไม้แก้ว				100.00%						★ 100.00%	
		นนทบุรี				90.65%						★ 90.65%	
		นาแรม				98.46%						★ 98.46%	
		บ่อทอง				100.00%						★ 100.00%	
		บ้านนา				99.70%						★ 99.70%	
		เมืองเก่า				100.00%						★ 100.00%	
		ย่านรี				100.00%						★ 100.00%	
		ลาดตะเคียน				100.00%						★ 100.00%	
		วังดाल				99.53%						★ 99.53%	
		วังตะเคียน				100.00%						★ 100.00%	
		วังท่าช้าง				99.76%						★ 99.76%	
		หนองกี่				95.62%						★ 95.62%	
		หาดนางแก้ว				99.69%						★ 99.69%	
	นาดี	แก่งดินสอ				51.65%							★ 51.65%
		ทุ่งโพธิ์				73.94%							★ 73.94%
		นาดี				53.06%							★ 53.06%
		บุพราหมณ์				8.05%							☆ 8.05%
		สะพานหิน	0.10%			43.31%							☆ 43.41%
		สำพันตา				100.00%							★ 100.00%
บ้านสร้าง	กระทู้แพ้ว		100.00%									★ 100.00%	
	บางกระเบา		100.00%									★ 100.00%	
	บางขาม		100.00%									★ 100.00%	

เปอร์เซ็นต์จำนวนครัวเรือนครอบคลุมรายตำบล ภายหลังการขยายโครงข่ายในแต่ละระยะของสถานีหลัก 39 สถานี

จังหวัด	อำเภอ	ตำบล	1 เม.ย. 57	1 พ.ค. 57	1 มิ.ย. 57	1 ส.ค. 57	1 ต.ค. 57	1 ธ.ค. 57	1 ก.พ. 58	1 เม.ย. 58	1 มิ.ย. 58	รวม	
ปทุมธานี	บ้านสร้าง	บางเดย	100.00%									★ 100.00%	
		บางแดน	100.00%										★ 100.00%
		บางปลาร้า	100.00%										★ 100.00%
		บางพลวง	100.00%										★ 100.00%
		บางยาง	100.00%										★ 100.00%
		บ้านสร้าง	100.00%										★ 100.00%
	ประจันตคาม	เกาะลอย				100.00%							★ 100.00%
		คำโดนด				82.73%							★ 82.73%
		ดงบัง				91.86%							★ 91.86%
		บ้านหอย				100.00%							★ 100.00%
		บุฝ้าย	0.00%			27.34%							☆ 27.34%
		ประจันตคาม				96.79%							★ 96.79%
		โพธิ์งาม	0.55%			35.69%							☆ 36.24%
		หนองแก้ว				87.75%							★ 87.75%
		หนองแสง				100.00%							★ 100.00%
	เมืองปราจีนบุรี	โคกไม้ลาย	45.82%										☆ 45.82%
		ดงขี้เหล็ก				71.71%							★ 71.71%
		ดงพระราม	5.12%			7.56%							☆ 12.68%
		ท่างาม				22.44%							☆ 22.44%
		เนินหอม	26.70%			10.40%							☆ 37.10%
		โนนหอม				77.43%							★ 77.43%
		บางเดชะ	74.77%			1.18%							★ 75.95%
		บางบริบูรณ์				73.26%							★ 73.26%
		บ้านพระ				33.21%							☆ 33.21%
		ไม้เค็ด	45.85%										☆ 45.85%
		รอบเมือง	83.02%										★ 83.02%
		วัดโบสถ์	100.00%										★ 100.00%
		หน้าเมือง	45.96%										☆ 45.96%
		ศรีมหาโพธิ์	กรอกสมบุรณ์				100.00%						
	ดงกระตงยาม		48.50%			33.14%							★ 81.64%
	ท่าคูม					94.54%							★ 94.54%
	บางกึ่ง					89.50%							★ 89.50%
	บ้านทาม					82.19%							★ 82.19%
	ศรีมหาโพธิ์					80.69%							★ 80.69%
	สัมพันธ					51.60%							★ 51.60%
	หนองโพรง					65.71%							★ 65.71%
	หัวหว้า		14.20%			39.14%							★ 53.34%
	หาดยาง	1.33%			81.07%							★ 82.40%	
	ศรีมหาโพธิ์	คูลำพัน	87.23%										★ 87.23%
		โคกไทย	63.48%			32.16%							★ 95.64%
		โคกبيب	86.56%										★ 86.56%
		ไผ่ชะเลียด	100.00%										★ 100.00%
ปทุมธานี	กะพ้อ	กะรุบี	0.37%								70.44%	★ 70.81%	
		ตะโล๊ะดีอรัมมัน	0.64%								88.32%	★ 88.96%	
		ปล่องหอย									99.34%	★ 99.34%	
	โคกโพธิ์	ควนโนรี									100.00%	★ 100.00%	
		โคกโพธิ์									26.42%	☆ 26.42%	
		ข้างให้ตก										☆ 0.00%	
		ทรายขาว	38.18%								0.88%	☆ 39.06%	
		ท่าเรือ	21.90%								74.34%	★ 96.24%	
		ทุ่งพลา									93.91%	★ 93.91%	
		นาเกตุ	22.27%								76.47%	★ 98.74%	
		นาประดู่	7.35%								43.63%	★ 50.98%	
		บางโคระ									100.00%	★ 100.00%	
		ปากล่อ									69.00%	★ 69.00%	
		ป่าบอน									31.94%	☆ 31.94%	
มะกรูด									91.76%	★ 91.76%			

เปอร์เซ็นต์จำนวนครัวเรือนครอบคลุมรายตำบล ภายหลังการขยายโครงข่ายในแต่ละระยะของสถานีหลัก 39 สถานี

จังหวัด	อำเภอ	ตำบล	1 เม.ย. 57	1 พ.ค. 57	1 มิ.ย. 57	1 ส.ค. 57	1 ต.ค. 57	1 ธ.ค. 57	1 ก.พ. 58	1 เม.ย. 58	1 มิ.ย. 58	รวม			
จังหวัด	ทุ่งยางแดง	ตะโล๊ะมะนะนา									97.56%	★	97.56%		
		น้ำดำ										100.00%	★	100.00%	
		ปากู										100.00%	★	100.00%	
		พิเทิน										80.71%	★	80.71%	
	ปะนาเระ	ควน										2.49%	☆	2.49%	
		คอกกระบือ												★	0.00%
		ดอน										3.01%	☆	3.01%	
		ท่าข้าม										100.00%	★	100.00%	
		ท่าน้ำ												★	0.00%
		บ้านกลาง										34.90%	☆	34.90%	
		บ้านนอก										74.35%	★	74.35%	
		บ้านน้ำบ่อ										69.87%	★	69.87%	
		ปะนาเระ										94.81%	★	94.81%	
		พอมิ่ง										17.53%	☆	17.53%	
		มายอ	กระเสาะ										100.00%	★	100.00%
	กระหวะ											23.90%	☆	23.90%	
	เกาะจัน											100.00%	★	100.00%	
	ดรง											100.00%	★	100.00%	
	ถนน											66.58%	★	66.58%	
	ปะโด											100.00%	★	100.00%	
	ปานัน											100.00%	★	100.00%	
	มายอ											61.43%	★	61.43%	
	ลางา											0.22%	☆	0.22%	
	ลูโบะยีไร											61.18%	★	61.18%	
	สะกำ											0.74%	☆	0.74%	
	สาคอใต้											100.00%	★	100.00%	
	สาคอบน											100.00%	★	100.00%	
	เมืองปัตตานี		กะมียอ										100.00%	★	100.00%
		คลองมานิง	4.82%									95.18%	★	100.00%	
		จะบังติกอ	100.00%										★	100.00%	
		ตะลุโบะ	85.54%									14.46%	★	100.00%	
		ตันหยงลูโล๊ะ	60.85%									39.15%	★	100.00%	
		บานา	96.76%									3.24%	★	100.00%	
		บาราโหม	27.84%									72.16%	★	100.00%	
		บาราเฮาะ	0.41%									99.59%	★	100.00%	
		ปะกาสะรัง	19.29%									80.71%	★	100.00%	
		ปยุต										100.00%	★	100.00%	
		รูสะมิแล	100.00%										★	100.00%	
		สะบารัง	100.00%										★	100.00%	
		อานาหารู	100.00%										★	100.00%	
	แม่ลาน	ป่าไร่										99.62%	★	99.62%	
		ม่วงเตี้ย										100.00%	★	100.00%	
		แม่ลาน										94.79%	★	94.79%	
	ไม้แก่น	ดอนทราย											★	0.00%	
		ตะโล๊ะไกรทอง											★	0.00%	
		ไทรทอง											★	0.00%	
		ไม้แก่น										2.70%	☆	2.70%	
ยะรัง	กระโด										100.00%	★	100.00%		
	กอลำ										100.00%	★	100.00%		
	เขาตุม										84.73%	★	84.73%		
	คลองใหม่										100.00%	★	100.00%		
	ประจัน										100.00%	★	100.00%		
	ปีดุมดี										100.00%	★	100.00%		
	เมาะมาวี										84.74%	★	84.74%		
	ยะรัง										100.00%	★	100.00%		
	ระแว้ง										100.00%	★	100.00%		
	วัด										100.00%	★	100.00%		

เปอร์เซ็นต์จำนวนครัวเรือนครอบคลุมรายตำบล ภายหลังการขยายโครงข่ายในแต่ละระยะของสถานีหลัก 39 สถานี

จังหวัด	อำเภอ	ตำบล	1 เม.ย. 57	1 พ.ค. 57	1 มิ.ย. 57	1 ส.ค. 57	1 ต.ค. 57	1 ธ.ค. 57	1 ก.พ. 58	1 เม.ย. 58	1 มิ.ย. 58	รวม	
จังหวัด	ยะรัง	เสดวา									100.00%	★ 100.00%	
		สนอ									100.00%	★ 100.00%	
	ยะหริ่ง	จะรัง										100.00%	★ 100.00%
		ดอหลัง										100.00%	★ 100.00%
		ตะโละ										100.00%	★ 100.00%
		ตะโละกาโปร์										100.00%	★ 100.00%
		ตันหยงจิงงา										66.84%	☆ 66.84%
		ตันหยงดालอ										100.00%	★ 100.00%
		ตาแกะ										100.00%	★ 100.00%
		ตาสีไยร์										100.00%	★ 100.00%
		บางปู	39.07%									60.93%	★ 100.00%
		บาโลย										96.66%	★ 96.66%
		ปียามมิ่ง										100.00%	★ 100.00%
		ปลากง										100.00%	★ 100.00%
		มะนังยง										100.00%	★ 100.00%
		ยามู	0.53%									99.47%	★ 100.00%
		ราดาบีนยัง										100.00%	★ 100.00%
		سابัน										100.00%	★ 100.00%
		หนองแรด										100.00%	★ 100.00%
		แหลมโพธิ์	86.89%									13.11%	★ 100.00%
	สายบุรี	กะดุนง										100.00%	★ 100.00%
		ตะบั้ง										100.00%	★ 100.00%
		ตะลบัน										91.03%	★ 91.03%
		เตราะบอน										63.42%	☆ 63.42%
		ทุ่งคล้า										14.58%	☆ 14.58%
		บางเก่า										99.40%	★ 99.40%
		บือระ										100.00%	★ 100.00%
		ปะเสยะวอ										100.00%	★ 100.00%
		แป็น										50.22%	☆ 50.22%
		มะนังดาล่า										99.32%	★ 99.32%
		ละหาร										67.46%	☆ 67.46%
		หนองจิก	เกาะเปาะ	10.85%									89.15%
	คอลลตันหยง											100.00%	★ 100.00%
	ดอนรัก		11.95%									88.05%	★ 100.00%
	ดาโต๊ะ											100.00%	★ 100.00%
	ดยง		70.55%									29.48%	★ 100.03%
	ท่ากำชำ		12.03%									87.90%	★ 99.93%
	บ่อทอง		28.42%									71.58%	★ 100.00%
	บางเขา		21.15%									78.78%	★ 99.94%
	บางดาวา		96.23%									3.77%	★ 100.00%
	ปะโลปะโย		50.21%									49.79%	★ 100.00%
	ยามี											100.00%	★ 100.00%
ลีปะสะโง											100.00%	★ 100.00%	
พระนครศรีอยุธยา	ท่าเรือ	จำปา	51.76%		48.22%							★ 99.97%	
		ท่าเจ้าสนุก	56.38%		43.62%							★ 100.00%	
		ท่าเรือ	1.03%		98.97%							★ 100.00%	
		ท่าหลวง	83.94%		16.06%							★ 100.00%	
		บ้านร่อม	0.11%		99.89%							★ 100.00%	
		ปากท่า	90.95%		9.05%							★ 100.00%	
		โพธิ์เอน	32.25%		67.85%							★ 100.10%	
		วังแดง	1.71%		98.19%							★ 99.90%	
		ศาลาลอย	10.71%		89.29%							★ 100.00%	
		หนองขนาก	93.15%		6.77%							★ 99.93%	
		นครหลวง	คลองสะแก	100.00%									★ 100.00%
	ท่าช้าง		6.81%		93.19%							★ 100.00%	
	นครหลวง		86.45%		13.55%							★ 100.00%	
	บ่อโพรง		100.00%									★ 100.00%	

เปอร์เซ็นต์จำนวนครัวเรือนครอบคลุมรายตำบล ภายหลังการขยายโครงข่ายในแต่ละระยะของสถานีหลัก 39 สถานี

จังหวัด	อำเภอ	ตำบล	1 เม.ย. 57	1 พ.ค. 57	1 มิ.ย. 57	1 ส.ค. 57	1 ต.ค. 57	1 ธ.ค. 57	1 ก.พ. 58	1 เม.ย. 58	1 มิ.ย. 58	รวม	
จังหวัด	นครหลวง	บางพระครู	51.42%		48.53%							★ 99.95%	
		บางระกำ	100.00%										★ 100.00%
		บ้านขี้	81.32%		18.68%								★ 100.00%
		ปากจั่น	100.00%										★ 100.00%
		พระนอน	22.90%		77.10%								★ 100.00%
		แม่ลา	4.36%		95.64%								★ 100.00%
		สามไถ	70.94%		28.81%								★ 99.76%
		หนองปลิง	100.00%										★ 100.00%
	บางซ้าย	แก้วฟ้า	100.00%										★ 100.00%
		เต่าเล่า	100.00%										★ 100.00%
		เทพมงคล	100.00%										★ 100.00%
		บางซ้าย	100.00%										★ 100.00%
		ปลายกัณฑ์	100.00%										★ 100.00%
		วังพัฒนา	100.00%										★ 100.00%
	บางไทร	กกแก้วบูรพา	100.00%										★ 100.00%
		กระแซง	100.00%										★ 100.00%
		แคตก	100.00%										★ 100.00%
		แคออก	100.00%										★ 100.00%
		โคกข้าง	100.00%										★ 100.00%
		ข้างน้อย	100.00%										★ 100.00%
		ข้างเหล็ก	100.00%										★ 100.00%
		ข้างใหญ่	100.00%										★ 100.00%
		เขียงรายน้อย	100.00%										★ 100.00%
		บางไทร	100.00%										★ 100.00%
		บางพลี	100.00%										★ 100.00%
		บางยี่โท	100.00%										★ 100.00%
		บ้านกลิ้ง	100.00%										★ 100.00%
		บ้านเกาะ	100.00%										★ 100.00%
		บ้านแปง	100.00%										★ 100.00%
		บ้านม้า	100.00%										★ 100.00%
		ไผ่พระ	100.00%										★ 100.00%
		โพแดง	100.00%										★ 100.00%
		ไม้ตรา	100.00%										★ 100.00%
		ราชคราม	100.00%										★ 100.00%
	สนามชัย	100.00%										★ 100.00%	
	หน้าไม้	100.00%										★ 100.00%	
	ห่อหมก	100.00%										★ 100.00%	
	บางบาล	กบเจา	100.00%										★ 100.00%
		ทางข้าง	100.00%										★ 100.00%
		ไทรน้อย	100.00%										★ 100.00%
		น้ำเต้า	100.00%										★ 100.00%
		บางชะนี	100.00%										★ 100.00%
		บางบาล	100.00%										★ 100.00%
		บางหลวง	100.00%										★ 100.00%
		บางหลวงโดด	100.00%										★ 100.00%
		บางหัก	100.00%										★ 100.00%
บ้านกุ่ม		100.00%										★ 100.00%	
บ้านคลัง		100.00%										★ 100.00%	
พระขาว		100.00%										★ 100.00%	
มหาพราหมณ์		100.00%										★ 100.00%	
วัดตะกุก		100.00%										★ 100.00%	
วัดยม		100.00%										★ 100.00%	
สะพานไทย		100.00%										★ 100.00%	
บางปะหัน	ขยาย	100.00%										★ 100.00%	
	ขวัญเมือง	100.00%										★ 100.00%	
	ตานิม	100.00%										★ 100.00%	
	ดาลเอน	23.86%		76.14%								★ 100.00%	

เปอร์เซ็นต์จำนวนครัวเรือนครอบคลุมรายตำบล ภายหลังการขยายโครงข่ายในแต่ละระยะของสถานีหลัก 39 สถานี

จังหวัด	อำเภอ	ตำบล	1 เม.ย. 57	1 พ.ค. 57	1 มิ.ย. 57	1 ส.ค. 57	1 ต.ค. 57	1 ธ.ค. 57	1 ก.พ. 58	1 เม.ย. 58	1 มิ.ย. 58	รวม		
	บางปะหัน	ทับน้ำ	100.00%									★ 100.00%		
		ทางกลาง	19.80%		80.20%								★ 100.00%	
		บางเดื่อ	98.76%		1.24%								★ 100.00%	
		บางนางรำ	100.00%										★ 100.00%	
		บางปะหัน	100.00%										★ 100.00%	
		บางเพลิง	65.18%		34.82%								★ 100.00%	
		บ้านขล่อ			100.00%									★ 100.00%
		บ้านม้า	100.00%											★ 100.00%
		บ้านสี	100.00%											★ 100.00%
		พุดเลา	100.00%											★ 100.00%
		โพธิ์สามต้น	100.00%											★ 100.00%
		เสาชง	97.78%		2.22%									★ 100.00%
		หันสัง	99.39%		0.61%									★ 100.00%
		บางปะอิน	เกาะเกิด	100.00%										★ 100.00%
			ขนอนหลวง	100.00%										★ 100.00%
	คลองจิก		100.00%										★ 100.00%	
	คุ่งลาน		100.00%										★ 100.00%	
	เขียงรากน้อย		100.00%										★ 100.00%	
	ตลาดเกรียบ		100.00%										★ 100.00%	
	ดลิ่งชัน		100.00%										★ 100.00%	
	บางกระสั้น		100.00%										★ 100.00%	
	บางประแดง		100.00%										★ 100.00%	
	บ้านกรด		100.00%										★ 100.00%	
	บ้านแปง		100.00%										★ 100.00%	
	บ้านพลับ		100.00%										★ 100.00%	
	บ้านโพ		100.00%										★ 100.00%	
	บ้านเลน		100.00%										★ 100.00%	
	บ้านสร้าง		100.00%										★ 100.00%	
	บ้านหว่า		100.00%										★ 100.00%	
	วัดยม		100.00%										★ 100.00%	
	สามเรือน		100.00%										★ 100.00%	
	บ้านแพรก		คลองน้อย				100.00%							★ 100.00%
			บ้านแพรก				100.00%							★ 100.00%
		บ้านใหม่				100.00%							★ 100.00%	
		สองห้อง				100.00%							★ 100.00%	
		สำพะเนียง				100.00%							★ 100.00%	
	ผักไห่	กุฎี				73.36%							★ 100.00%	
		โคกข้าง											★ 100.00%	
		จักราช				82.66%							★ 100.30%	
		ดอนลาน				98.26%							★ 100.00%	
		ดาลาน				5.41%							★ 94.59%	
		ท่าดินแดง				93.43%							★ 6.40%	
		นาคู				36.35%							★ 63.49%	
		บ้านแค				51.42%							★ 48.58%	
		บ้านใหญ่				0.54%							★ 99.33%	
		ผักไห่				6.16%							★ 93.84%	
		ลาดชิด				98.25%							★ 1.75%	
		ลาดน้ำเค็ม				24.08%							★ 75.92%	
		ลำตะเคียน				98.30%							★ 1.70%	
		หนองน้ำใหญ่				6.72%							★ 93.22%	
		หน้าโคก											★ 100.00%	
	อมฤต											★ 100.00%		
	พระนครศรีอยุธยา	กะมัง				100.00%							★ 100.00%	
เกาะเรียน					100.00%							★ 100.00%		
คลองตะเคียน					100.00%							★ 100.00%		
คลองสระบัว					100.00%							★ 100.00%		
คลองสวนพลู					100.00%							★ 100.00%		

เปอร์เซ็นต์จำนวนครัวเรือนครอบคลุมรายตำบล ภายหลังการขยายโครงข่ายในแต่ละระยะของสถานีหลัก 39 สถานี

จังหวัด	อำเภอ	ตำบล	1 เม.ย. 57	1 พ.ค. 57	1 มิ.ย. 57	1 ส.ค. 57	1 ต.ค. 57	1 ธ.ค. 57	1 ก.พ. 58	1 เม.ย. 58	1 มิ.ย. 58	รวม		
	พระนครศรีอยุธยา	ท่าวาสุกรี	100.00%									★ 100.00%		
		บ้านเกาะ	100.00%										★ 100.00%	
		บ้านป้อม	100.00%										★ 100.00%	
		บ้านรุน	100.00%										★ 100.00%	
		บ้านใหม่	100.00%										★ 100.00%	
		ประดูชัย	100.00%										★ 100.00%	
		ปากกราน	100.00%										★ 100.00%	
		ไผ่ลิง	100.00%											★ 100.00%
		ภูเขาทอง	100.00%											★ 100.00%
		ลุมพลี	100.00%											★ 100.00%
		วัดตม	100.00%											★ 100.00%
		สวนพริก	100.00%											★ 100.00%
		สำเภาล่ม	100.00%											★ 100.00%
		หอรัตนไชย	100.00%											★ 100.00%
		หันตรา	100.00%											★ 100.00%
		หัวรอ	100.00%											★ 100.00%
	ภาชี	กระเจิว	100.00%										★ 100.00%	
		โคกม่วง	100.00%										★ 100.00%	
		ดอนหญ้านาง	99.87%			0.13%							★ 100.00%	
		ไผ่ล้อม	99.90%			0.10%							★ 100.00%	
		พระแก้ว	100.00%										★ 100.00%	
		ภาชี	100.00%										★ 100.00%	
		ระโสม	100.00%										★ 100.00%	
		หนองน้ำใส	100.00%										★ 100.00%	
	มหาราช	กะทุม				100.00%							★ 100.00%	
		เจ้าปลุก				100.00%							★ 100.00%	
		ท่าดอ				100.00%							★ 100.00%	
		น้ำเต้า				100.00%							★ 100.00%	
		บางนา				100.00%							★ 100.00%	
		บ้านขวาง				100.00%							★ 100.00%	
		บ้านนา				100.00%							★ 100.00%	
		บ้านใหม่	31.63%			68.37%							★ 100.00%	
		พืดเพียน				100.00%							★ 100.00%	
		มหาราช				100.00%							★ 100.00%	
		โรงช้าง				100.00%							★ 100.00%	
		หัวไผ่	56.52%			43.48%							★ 100.00%	
	ลาดบัวหลวง	คลองพระยาบันลือ	100.00%										★ 100.00%	
		คู้ลวด	100.00%										★ 100.00%	
		พระยาบันลือ	100.00%										★ 100.00%	
		ลาดบัวหลวง	100.00%										★ 100.00%	
		สามเมือง	100.00%										★ 100.00%	
		สิงหนาท	100.00%										★ 100.00%	
		หลักชัย	100.00%										★ 100.00%	
		วังน้อย	ข่าวงาม	100.00%										★ 100.00%
	ชะแมบ		100.00%										★ 100.00%	
	บ่อตาโล่		100.00%										★ 100.00%	
พยอม	100.00%											★ 100.00%		
ลำตาเสา	100.00%											★ 100.00%		
ลำไทร	100.00%											★ 100.00%		
วังจุฬา	100.00%											★ 100.00%		
วังน้อย	100.00%											★ 100.00%		
สนับทึบ	100.00%											★ 100.00%		
หันตะเภา	100.00%											★ 100.00%		
เสนา	เจ้าเจ็ด	100.00%										★ 100.00%		
	เจ้าเสด็จ	100.00%										★ 100.00%		
	ชายนา	100.00%										★ 100.00%		
	ดอนทอง	100.00%										★ 100.00%		

เปอร์เซ็นต์จำนวนครัวเรือนครอบคลุมรายตำบล ภายหลังการขยายโครงข่ายในแต่ละระยะของสถานีหลัก 39 สถานี

จังหวัด	อำเภอ	ตำบล	1 เม.ย. 57	1 พ.ค. 57	1 มิ.ย. 57	1 ส.ค. 57	1 ต.ค. 57	1 ธ.ค. 57	1 ก.พ. 58	1 เม.ย. 58	1 มิ.ย. 58	รวม	
พะเยา	เสนา	บางนมโค	100.00%									★ 100.00%	
		บ้านกระทุ่ม	100.00%										★ 100.00%
		บ้านแกว	100.00%										★ 100.00%
		บ้านแพน	100.00%										★ 100.00%
		บ้านโพธิ์	100.00%										★ 100.00%
		บ้านหลวง	100.00%										★ 100.00%
		มารวิชัย	100.00%										★ 100.00%
		รางจรเข้	100.00%										★ 100.00%
		ลาดงา	100.00%										★ 100.00%
		สามกอ	100.00%										★ 100.00%
		สามตม	100.00%										★ 100.00%
		เสนา	100.00%										★ 100.00%
		หัวเวียง	100.00%										★ 100.00%
		อุทัย	ข้าวเม่า	100.00%									
	คานหาม		100.00%										★ 100.00%
	ธนู		100.00%										★ 100.00%
	บ้านช้าง		100.00%										★ 100.00%
	บ้านหีบ		100.00%										★ 100.00%
	โพสาวหาญ		100.00%										★ 100.00%
	สามบัณฑิต		100.00%										★ 100.00%
	เสนา		100.00%										★ 100.00%
	หนองน้ำส้ม		100.00%										★ 100.00%
	หนองไม้ซุง	100.00%										★ 100.00%	
อุทัย	100.00%										★ 100.00%		
พะเยา	จุน	จุน			45.00%							☆ 45.00%	
		ทุ่งรวงทอง				100.00%						★ 100.00%	
		พระธาตุช้างแกว				36.71%						☆ 36.71%	
		ลอ				68.98%						★ 68.98%	
		หงส์หิน				52.92%						★ 52.92%	
		ห้วยข้าวก่ำ				63.58%						★ 63.58%	
		ห้วยยางขาม				98.57%						★ 98.57%	
	เชียงคำ	เจดีย์คำ				88.24%							★ 88.24%
		เชียงบาน				100.00%							★ 100.00%
		ทุ่งผาสุข				93.59%							★ 93.59%
		น้ำแวน				93.68%							★ 93.68%
		ฝายกวาง				57.46%							★ 57.46%
		แม่ลาว				36.61%							☆ 36.61%
		ร่มเย็น				23.29%							☆ 23.29%
		เวียง				100.00%							★ 100.00%
		ห้วยวน				100.00%							★ 100.00%
		อ่างทอง				84.32%							★ 84.32%
	เชียงม่วน	เชียงม่วน											☆ 0.00%
		บ้านม่วง											☆ 0.00%
		สระ							0.18%				☆ 0.18%
	ดอกคำใต้	คือเวียง				50.44%							★ 50.44%
		ดงสุวรรณ				64.45%							★ 64.45%
		ดอกคำใต้											☆ 0.00%
		ดอนศรีชุม				90.45%							★ 90.45%
		บ้านถ้ำ				87.82%							★ 87.82%
		บ้านปิ่น				38.16%							☆ 38.16%
		บุญเกิด				35.99%							☆ 35.99%
		ป่าซาง				61.92%							★ 61.92%
		สว่างอารมณ์				32.29%							☆ 32.29%
สันโค้ง					86.04%							★ 86.04%	
หนองหล่ม					17.10%							☆ 17.10%	
ห้วยลาน					94.99%							★ 94.99%	
ปง	ขุนควร				2.36%			0.64%				☆ 3.00%	

เปอร์เซ็นต์จำนวนครัวเรือนครอบคลุมรายตำบล ภายหลังการขยายโครงข่ายในแต่ละระยะของสถานีหลัก 39 สถานี

จังหวัด	อำเภอ	ตำบล	1 เม.ย. 57	1 พ.ค. 57	1 มิ.ย. 57	1 ส.ค. 57	1 ต.ค. 57	1 ธ.ค. 57	1 ก.พ. 58	1 เม.ย. 58	1 มิ.ย. 58	รวม		
พิจิตร	ปง	ควร										★ 0.00%		
		จิม				0.93%						☆ 0.93%		
		นาปรัง											★ 0.00%	
		ปง				0.19%							☆ 0.19%	
		ผาขังน้อย				5.53%		1.96%					☆ 7.49%	
		ออย				0.04%							☆ 0.04%	
	ภูกามยาว	ดงเจน				4.14%							☆ 4.14%	
		แม่ฉิ่ง				43.14%							☆ 43.14%	
		ห้วยแก้ว				46.72%							☆ 46.72%	
	ภูซาง	เชียงแรง				23.16%							☆ 23.16%	
		ทุ่งกล้วย				21.50%							☆ 21.50%	
		ป่าสัก				81.55%							★ 81.55%	
		ภูซาง				11.38%							☆ 11.38%	
		สบนง				37.61%							☆ 37.61%	
	เมืองพะเยา	จำป่าหวาย				0.10%							☆ 0.10%	
		ท่าจำปี				83.19%							★ 83.19%	
		ท่าวังทอง											★ 0.00%	
		บ้านด้อม				55.15%							★ 55.15%	
		บ้านด้า				73.85%							★ 73.85%	
		บ้านต้น				88.54%							★ 88.54%	
		บ้านสาาง				93.13%							★ 93.13%	
		บ้านใหม่				71.40%							★ 71.40%	
		แม่กา				8.27%							☆ 8.27%	
		แม่ต้า											★ 0.00%	
		แม่เนาเรือ				77.88%							★ 77.88%	
		แม่ปืม				30.55%							☆ 30.55%	
		แม่ใส				47.10%							☆ 47.10%	
		เวียง											★ 0.00%	
		สันป่าม่วง				93.91%							★ 93.91%	
	แม่ใจ	เจริญราษฎร์				77.71%							★ 77.71%	
		บ้านเหล่า				61.39%							★ 61.39%	
		ป่าแฝก				84.86%							★ 84.86%	
		แม่ใจ				100.00%							★ 100.00%	
		แม่สุก				84.44%							★ 84.44%	
		ศรีถ้อย				73.43%							★ 73.43%	
	พิจิตร	กะปาง	กะปาง		0.14%			0.42%					☆ 0.56%	
			ท่านา										★ 0.00%	
			รมณีย์											★ 0.00%
			เหมาะ											★ 0.00%
			เหล											★ 0.00%
เกาะยาว		เกาะยาวน้อย						71.50%					★ 71.50%	
		เกาะยาวใหญ่						59.41%					★ 59.41%	
		พรุไฉ						86.67%					★ 86.67%	
กระบี่		เกาะพระทอง								22.75%			☆ 22.75%	
		กระบี่								3.80%			☆ 3.80%	
		บางวัน											★ 0.00%	
		แม่นางขาว								0.00%			★ 0.00%	
ตะกั่วทุ่ง		กระโสม						48.42%					☆ 48.42%	
		กะไหล						30.38%					☆ 30.38%	
		คลองเคียน						94.87%					★ 94.87%	
		โคกกลอย						80.37%					★ 80.37%	
		ถ้ำ						22.53%					☆ 22.53%	
		ท่าอยู่						21.54%					☆ 21.54%	
		หล่อยุง						40.08%					☆ 40.08%	
ตะกั่วป่า		เกาะคอเขา											★ 0.00%	
	คึกคัก											★ 0.00%		
	โคกเคียน											★ 0.00%		

เปอร์เซ็นต์จำนวนครัวเรือนครอบคลุมรายตำบล ภายหลังการขยายโครงข่ายในแต่ละระยะของสถานีหลัก 39 สถานี

จังหวัด	อำเภอ	ตำบล	1 เม.ย. 57	1 พ.ค. 57	1 มิ.ย. 57	1 ส.ค. 57	1 ต.ค. 57	1 ธ.ค. 57	1 ก.พ. 58	1 เม.ย. 58	1 มิ.ย. 58	รวม	
พิจิตร	ตะกั่วป่า	ตะกั่วป่า										★ 0.00%	
		ตาตัว										★ 0.00%	
		บางไทร										★ 0.00%	
		บางนายสี										★ 0.00%	
		บางม่วง										★ 0.00%	
	ทับปด	โคกเจริญ						76.22%					★ 76.22%
		ถ้ำทองหลวง						0.00%					★ 0.00%
		ทับปด						91.31%					★ 91.31%
		บ่อแสน						67.81%					★ 67.81%
		บางเหริยาง						15.58%					★ 15.58%
		มะรุ่ย						96.10%					★ 96.10%
	ท้ายเหมือง	ท้ายเหมือง						45.10%					★ 45.10%
		ทุ่งมะพร้าว						0.06%					★ 0.06%
		นาเดย						43.20%					★ 43.20%
		บางทอง						5.10%					★ 5.10%
		ลำแก่น						33.48%					★ 33.48%
		ลำภี											★ 0.00%
	เมืองพังกา	เกาะปันหยี						90.61%					★ 90.61%
		ตากแดด						51.34%					★ 51.34%
		ถ้ำน้ำผุด						84.49%					★ 84.49%
		ท้ายช้าง						100.00%					★ 100.00%
		ทุ่งคาโงก			0.62%			10.24%					★ 10.86%
		นบปริง						44.44%					★ 44.44%
		บางเดย						72.41%					★ 72.41%
		ปากอ						29.56%					★ 29.56%
		สองแพรก			2.11%			19.41%					★ 21.52%
	พัทลุง	กงหรา	กงหรา	22.99%					2.60%				★ 25.59%
			คลองเฉลิม	47.87%					0.17%				★ 48.03%
			คลองทรายขาว	61.56%					0.00%				★ 61.56%
			ชะรัด	89.10%									★ 89.10%
สมหวัง			92.64%									★ 92.64%	
เขาชัยสน		เขาชัยสน	100.00%										★ 100.00%
		ควนขนุน	100.00%										★ 100.00%
		โคกม่วง	93.63%										★ 93.63%
		จองถนน	100.00%										★ 100.00%
		ห่านโพธิ์	100.00%										★ 100.00%
ควนขนุน		ควนขนุน	88.60%										★ 88.60%
		ชะมวง	59.17%					13.26%					★ 72.43%
		ดอนทราย	97.36%										★ 97.36%
		โตนดด้วน	99.77%										★ 99.77%
		ทะเลน้อย	28.47%					71.48%					★ 99.95%
		นาขยาด	80.93%					3.96%					★ 84.89%
		ปันแต	81.90%					7.46%					★ 89.36%
		พนมวังค์	99.95%										★ 99.95%
		พนางดุง	85.49%					14.45%					★ 99.94%
		แพรกหา	100.00%										★ 100.00%
		มะกอกเหนือ	100.00%										★ 100.00%
แหลมโตนด		24.05%					75.70%					★ 99.75%	
ตะโหมด		คลองใหญ่	88.12%										★ 88.12%
		ตะโหมด	58.89%								0.88%		★ 59.78%
		แม่ขรี	82.39%										★ 82.39%
บางแก้ว		โคกลัก	100.00%										★ 100.00%
		ท่ามะเดื่อ	100.00%										★ 100.00%
		นาปะขอ	100.00%										★ 100.00%
ปากพะยูน		เกาะนางคำ	98.48%										★ 98.48%
		เกาะหมาก	99.72%										★ 99.72%
	ดอนทราย	100.00%										★ 100.00%	

เปอร์เซ็นต์จำนวนครัวเรือนครอบคลุมรายตำบล ภายหลังจากขยายโครงข่ายในแต่ละระยะของสถานีหลัก 39 สถานี

จังหวัด	อำเภอ	ตำบล	1 เม.ย. 57	1 พ.ค. 57	1 มิ.ย. 57	1 ส.ค. 57	1 ต.ค. 57	1 ธ.ค. 57	1 ก.พ. 58	1 เม.ย. 58	1 มิ.ย. 58	รวม		
พิจิตร	ปากพะยูน	ดอนประตู	100.00%									★ 100.00%		
		ปากพะยูน	100.00%										★ 100.00%	
		ฝาละมี	100.00%										★ 100.00%	
		หารเทา	100.00%										★ 100.00%	
	ป่าบอน	โคกทราย	98.71%										★ 98.71%	
		ทุ่งนารี	82.83%										★ 82.83%	
		ป่าบอน	99.54%										★ 99.54%	
		วังใหม่	92.18%										★ 92.18%	
		หนองธง	52.03%								2.44%		★ 54.47%	
	ป่าพะยอม	เกาะเต่า	0.03%					38.44%					☆ 38.47%	
		บ้านพร้าว	3.95%					90.60%					★ 94.55%	
		ป่าพะยอม	0.24%					99.76%					★ 100.00%	
		ลานข่อย						29.74%					☆ 29.74%	
	เมืองพิทลุง	เขาเจ็ยก	100.00%										★ 100.00%	
		ควนมะพร้าว	100.00%										★ 100.00%	
		คูหาสวรรค์	100.00%										★ 100.00%	
		โคกชงาย	100.00%										★ 100.00%	
		ชัยบุรี	100.00%										★ 100.00%	
		ตำนาน	100.00%										★ 100.00%	
		ท่าแค	100.00%										★ 100.00%	
		ท่ามิหรำ	100.00%										★ 100.00%	
		นาท่อม	100.00%										★ 100.00%	
		นาโหนด	100.00%										★ 100.00%	
		ปรางหมู่	100.00%										★ 100.00%	
		พญาขัน	100.00%										★ 100.00%	
		ร่มเมือง	100.00%										★ 100.00%	
		ลำปำ	100.00%										★ 100.00%	
	ศรีนครินทร์	ชุมพล	97.38%										★ 97.38%	
		บ้านนา	13.47%					0.30%					☆ 13.76%	
		ลำสินธุ์	14.51%					0.00%					☆ 14.51%	
		อ่างทอง	100.00%										★ 100.00%	
	ศรีบรรพต	เขาปู่	0.75%					2.58%					☆ 3.34%	
		เขาย่า	22.87%					26.72%					☆ 49.59%	
		ตะพาน	44.52%					7.27%					★ 51.79%	
	ดงเจริญ	วังจิ้ว				46.24%							☆ 46.24%	
		วังจิ้วใต้				81.28%							★ 81.28%	
		สำนักขุนเณร				93.60%							★ 93.60%	
		ห้วยพุก				88.14%							★ 88.14%	
		ห้วยร่วม				55.57%							★ 55.57%	
		ตะพานหิน	คลองคูณ				100.00%							★ 100.00%
			จิวราย				40.02%							☆ 40.02%
			ดงตะขบ				96.24%							★ 96.24%
			ตะพานหิน				27.47%							☆ 27.47%
			ทับหมัน				100.00%							★ 100.00%
			ทุ่งโพธิ์				81.32%							★ 81.32%
			ไทรโรงโขน				100.00%							★ 100.00%
			ไผ่หลวง				95.95%							★ 95.95%
วังสำโรง					88.65%							★ 88.65%		
วังหลุม					91.45%							★ 91.45%		
วังหว้า					79.19%							★ 79.19%		
หนองพยอม					91.40%							★ 91.40%		
ห้วยเกตุ				26.72%							☆ 26.72%			
ทับคล้อ	เขาเจ็ดลูก				86.83%							★ 86.83%		
	เขาทราย				85.63%							★ 85.63%		
	ทับคล้อ				97.99%							★ 97.99%		
	ท้ายทุ่ง				99.44%							★ 99.44%		
บางมูลนาก	เนินมะกอก				100.00%						★ 100.00%			

เปอร์เซ็นต์จำนวนครัวเรือนครอบคลุมรายตำบล ภายหลังการขยายโครงข่ายในแต่ละระยะของสถานีหลัก 39 สถานี

จังหวัด	อำเภอ	ตำบล	1 เม.ย. 57	1 พ.ค. 57	1 มิ.ย. 57	1 ส.ค. 57	1 ต.ค. 57	1 ธ.ค. 57	1 ก.พ. 58	1 เม.ย. 58	1 มิ.ย. 58	รวม	
จังหวัด	บางมูลนาก	บางไผ่				99.75%						★ 99.75%	
		บางมูลนาก				100.00%						★ 100.00%	
		ภูมิ				99.86%							★ 99.86%
		ลำประดา				98.42%							★ 98.42%
		วังกรด				76.05%							★ 76.05%
		วังตะกู่				92.85%							★ 92.85%
		วังสำโรง				99.31%							★ 99.31%
		ห้วยเขน				100.00%							★ 100.00%
		หอไกร				100.00%							★ 100.00%
	บึงนาราง	บางลาย				100.00%							★ 100.00%
		บึงนาราง				100.00%							★ 100.00%
		โพธิ์ไทรงาม				100.00%							★ 100.00%
		ห้วยแก้ว				100.00%							★ 100.00%
		แหลมรัง				100.00%							★ 100.00%
	โพทะเล	ทะนง				100.00%							★ 100.00%
		ท่าขมิ้น				100.00%							★ 100.00%
		ท่าช้าง				100.00%							★ 100.00%
		ท่าบัว				100.00%							★ 100.00%
		ท้ายน้ำ				100.00%							★ 100.00%
		ท่าเสา				100.00%							★ 100.00%
		ทุ่งน้อย				100.00%							★ 100.00%
		บางคลาน				100.00%							★ 100.00%
		บ้านน้อย				100.00%							★ 100.00%
		โพทะเล				100.00%							★ 100.00%
		วัดขวาง				100.00%							★ 100.00%
	โพธิ์ประทับช้าง	ดงเสือเหลือง				100.00%							★ 100.00%
		ทุ่งใหญ่			2.61%	97.39%							★ 100.00%
		เนินสว่าง			2.18%	77.05%							★ 79.23%
		ไผ่ท่าโพ				99.95%							★ 99.95%
		ไผ่รอบ			20.12%	50.57%							★ 70.69%
		โพธิ์ประทับช้าง				64.05%							★ 64.05%
		วังจิก			12.07%	58.14%							★ 70.21%
	เมืองพิจิตร	คลองคะเชนทร์			66.18%	0.16%							★ 66.34%
		ชะมั่ง											★ 0.00%
		ดงกลาง				6.66%							★ 6.66%
		ดงป่าคำ				21.51%							★ 21.51%
		ท่าหลวง			34.91%								★ 34.91%
		ท่าโพ			100.00%								★ 100.00%
		ในเมือง			85.64%								★ 85.64%
		บ้านบุง			0.75%								★ 0.75%
		ปากทาง			97.93%								★ 97.93%
		ป่ามะคาบ			98.75%								★ 98.75%
		ไผ่ขวาง			100.00%								★ 100.00%
		เมืองเก่า			5.55%	40.58%							★ 46.14%
		ย่านยาว			100.00%								★ 100.00%
		โรงช้าง			43.47%								★ 43.47%
		สายคำโห้			19.72%								★ 19.72%
หัวดง				2.98%							★ 2.98%		
วชิรบรรมี	บ้านนา			96.40%								★ 96.40%	
	บึงบัว			98.62%								★ 98.62%	
	วังโมกข์			100.00%								★ 100.00%	
	หนองหลุม			100.00%								★ 100.00%	
วังทรายพูน	วังทรายพูน											★ 0.00%	
	หนองปล้อง			3.42%	5.37%							★ 8.79%	
	หนองปลาไหล			0.15%								★ 0.15%	
	หนองพระ				25.48%							★ 25.48%	
ซากเหล็ก	คลองทราย			24.84%							★ 24.84%		

เปอร์เซ็นต์จำนวนครัวเรือนครอบคลุมรายตำบล ภายหลังการขยายโครงข่ายในแต่ละระยะของสถานีหลัก 39 สถานี

จังหวัด	อำเภอ	ตำบล	1 เม.ย. 57	1 พ.ค. 57	1 มิ.ย. 57	1 ส.ค. 57	1 ต.ค. 57	1 ธ.ค. 57	1 ก.พ. 58	1 เม.ย. 58	1 มิ.ย. 58	รวม		
จังหวัด	สาเกเหล็ก	ท่าเยี่ยม			23.35%							☆ 23.35%		
		วังทับไทร			0.21%							☆ 0.21%		
		สาเกเหล็ก			25.81%							☆ 25.81%		
		หนองหญ้าไทร			59.10%							☆ 59.10%		
	สามง่าม	กำแพงดิน			100.00%								☆ 100.00%	
		เนินปอ			71.26%	5.25%							☆ 76.51%	
		รังนก			91.00%	2.66%							☆ 93.66%	
		สามง่าม			96.89%								☆ 96.89%	
		หนองโสน			79.08%	13.93%							☆ 93.01%	
		พิษณุโลก	ชาติตระการ	ชาติตระการ			2.61%							☆ 2.61%
ท่าสะแก					6.16%								☆ 6.16%	
บ่อภาค					0.00%				0.22%	0.04%			☆ 0.26%	
บ้านดง					6.66%				1.56%	0.03%			☆ 8.25%	
ป่าแดง					4.30%								☆ 4.30%	
สวนเมี่ยง					13.02%					1.89%			☆ 14.91%	
นครไทย	นครชุม					1.46%								☆ 1.46%
	นครไทย												☆ 0.00%	
	นาบัว												☆ 0.00%	
	น้ำกุ่ม												☆ 0.00%	
	เนินเพิ่ม				7.28%				0.95%				☆ 8.22%	
	บ่อโพธิ์				0.00%				7.97%				☆ 7.97%	
	บ้านพร้าว												☆ 0.00%	
	บ้านแยง				5.26%					29.83%			☆ 35.09%	
	ยางโกลน									1.72%			☆ 1.72%	
	หนองกะท้าว				0.91%					17.42%			☆ 18.33%	
	ห้วยเสี้ย				3.00%								☆ 3.00%	
	เนินมะปราง		ชมพู			3.12%					0.42%			☆ 3.54%
			ไทรย้อย											☆ 0.00%
เนินมะปราง						0.23%							☆ 0.23%	
บ้านน้อยชุ่มชื้นเหล็ก					0.04%								☆ 0.04%	
บ้านมุง					6.18%	14.53%							☆ 20.71%	
วังโพรง													☆ 0.00%	
วังยาง					12.81%	15.10%							☆ 27.91%	
บางกระทุ่ม			โคกสลด			100.00%								☆ 100.00%
	ท่าตาล				100.00%								☆ 100.00%	
	นครป่าหมาก				98.88%								☆ 98.88%	
	เนินกุ่ม				91.87%								☆ 91.87%	
	บางกระทุ่ม				95.64%								☆ 95.64%	
	บ้านไร่				100.00%								☆ 100.00%	
	ไผ่ล้อม			100.00%								☆ 100.00%		
	วัดตายนม			100.00%								☆ 100.00%		
	สนามคลี			99.86%								☆ 99.86%		
	บางระกำ	คุดม่วง			100.00%								☆ 100.00%	
ชุมชนแสงสงคราม				100.00%								☆ 100.00%		
ท่านางงาม				100.00%								☆ 100.00%		
นิคมพัฒนา				100.00%								☆ 100.00%		
บ่อทอง				100.00%								☆ 100.00%		
บางระกำ				100.00%								☆ 100.00%		
บึงกอก				100.00%								☆ 100.00%		
ปลักแรด				100.00%								☆ 100.00%		
พันเสา				100.00%								☆ 100.00%		
วังอีทก				100.00%								☆ 100.00%		
หนองกุลา				100.00%								☆ 100.00%		
พรหมพิราม		ดงประคำ			26.27%					73.77%			☆ 100.04%	
	ดลูกเทียม			59.96%					40.04%			☆ 100.00%		
	ทับยายเชียง			72.03%					27.91%			☆ 99.94%		
	ท่าช้าง			100.00%								☆ 100.00%		

เปอร์เซ็นต์จำนวนครัวเรือนครอบคลุมรายตำบล ภายหลังการขยายโครงข่ายในแต่ละระยะของสถานีหลัก 39 สถานี

จังหวัด	อำเภอ	ตำบล	1 เม.ย. 57	1 พ.ค. 57	1 มิ.ย. 57	1 ส.ค. 57	1 ต.ค. 57	1 ธ.ค. 57	1 ก.พ. 58	1 เม.ย. 58	1 มิ.ย. 58	รวม	
จังหวัด	พหลมพิราม	พหลมพิราม			85.12%					14.88%		★ 100.00%	
		มะด่าง			76.23%					23.77%		★ 100.00%	
		มะดุม			100.00%								★ 100.00%
		วังข้อง			98.07%					1.93%		★ 100.00%	
		วังวน			99.53%					0.47%		★ 100.00%	
		ศรีภิรมย์			89.34%					10.66%		★ 100.00%	
		หนองแขม			100.00%								★ 100.00%
		หอกกลอง			98.80%					1.20%			★ 100.00%
	เมืองพิษณุโลก	วังงาม				100.00%							★ 100.00%
		จอมทอง				100.00%							★ 100.00%
		ดอนทอง				83.72%							★ 83.72%
		ท่าทอง				100.00%							★ 100.00%
		ท่าโพธิ์				100.00%							★ 100.00%
		ในเมือง				100.00%							★ 100.00%
		บ้านกร่าง				100.00%							★ 100.00%
		บ้านคลอง				100.00%							★ 100.00%
		บ้านป่า				100.00%							★ 100.00%
		บึงพระ				100.00%							★ 100.00%
		ปากโทก				100.00%							★ 100.00%
		ไผ่ขอดอน				100.00%							★ 100.00%
		พลาญชุมพล				100.00%							★ 100.00%
		มะขามสูง				100.00%							★ 100.00%
		วังน้ำคู้				100.00%							★ 100.00%
		วัดจันทร์				100.00%							★ 100.00%
		วัดพริก				100.00%							★ 100.00%
		สมอแข				100.00%							★ 100.00%
		หัวรอ				100.00%							★ 100.00%
		อรัญญิก				100.00%							★ 100.00%
	วังทอง	แก่งโสภา				6.82%							☆ 6.82%
		ชัยนาม				70.88%							☆ 70.88%
		ดินทอง				100.00%							★ 100.00%
		ท่าหมื่นราม				59.49%							☆ 59.49%
		บ้านกลาง				18.43%							☆ 18.43%
		พันชาลี				69.38%							☆ 69.38%
		แม่ระกา				100.00%							★ 100.00%
		วังทอง				94.61%							★ 94.61%
		วังนกแอ่น				7.81%							☆ 7.81%
		วังพิกุล				96.55%							★ 96.55%
		หนองพระ				100.00%							★ 100.00%
		วัดโบสถ์	คันโช้ง				22.54%					0.00%	0.00%
	ท้อแท้					100.00%							★ 100.00%
	ท่างาม					95.42%							★ 95.42%
บ้านยาง					77.53%							☆ 77.53%	
วัดโบสถ์					99.91%					0.09%		★ 100.00%	
หินลาด					58.21%							☆ 58.21%	
เพชรบูรณ์	แก่งกระจาน	แก่งกระจาน	1.69%									☆ 1.69%	
		ป่าเต็ง										☆ 0.00%	
		พสุวรรค์										☆ 0.00%	
		วังจันทร์	26.90%									☆ 26.90%	
		สองพี่น้อง										☆ 0.00%	
		ห้วยแม่เพรียง										☆ 0.00%	
	เขาย้อย	เขาย้อย	94.60%										★ 94.60%
		ทับคาง	100.00%										★ 100.00%
		บางเค็ม	100.00%										★ 100.00%
		สระพัง	89.53%										★ 89.53%
		หนองชุมพล	91.82%										★ 91.82%
		หนองชุมพลเหนือ	82.14%										★ 82.14%

เปอร์เซ็นต์จำนวนครัวเรือนครอบคลุมรายตำบล ภายหลังการขยายโครงข่ายในแต่ละระยะของสถานีหลัก 39 สถานี

จังหวัด	อำเภอ	ตำบล	1 เม.ย. 57	1 พ.ค. 57	1 มิ.ย. 57	1 ส.ค. 57	1 ต.ค. 57	1 ธ.ค. 57	1 ก.พ. 58	1 เม.ย. 58	1 มิ.ย. 58	รวม	
จังหวัด	เขาย้อย	หนองปรัง	100.00%									★ 100.00%	
		หนองปลาไหล	100.00%										★ 100.00%
		ห้วยท่าช้าง	100.00%										★ 100.00%
		ห้วยโรง	100.00%										★ 100.00%
	ชะอำ	เขาใหญ่	14.28%										☆ 14.28%
		ชะอำ											☆ 0.00%
		ดอนขุนห้วย	4.52%										☆ 4.52%
		นายาง											☆ 0.00%
		บางเก่า											☆ 0.00%
		ไร่ใหม่พัฒนา											☆ 0.00%
		สามพระยา											☆ 0.00%
		หนองศาลา											☆ 0.00%
		ห้วยทรายเหนือ											☆ 0.00%
		ท่ายาง	กัลดีหลวง										
	เขากะปรุก												☆ 0.00%
	ท่าคอย												☆ 0.00%
	ท่าไม้รวก												☆ 0.00%
	ท่ายาง												☆ 0.00%
	ท่าแลง		14.40%										☆ 14.40%
	บ้านในดง												☆ 0.00%
	บึงเตียน												☆ 0.00%
	มาบปลาเค้า												☆ 0.00%
	ยางหย่อง												☆ 0.00%
	วังไคร้												☆ 0.00%
	หนองจอก												☆ 0.00%
	บ้านลาด		ตำหรุ	66.38%									
		ถ้ำรงค์	45.02%										☆ 45.02%
		ท่าช้าง	100.00%										★ 100.00%
		ท่าเสน	100.00%										★ 100.00%
		บ้านทาน	45.13%										☆ 45.13%
		บ้านลาด	100.00%										★ 100.00%
		บ้านหาด	100.00%										★ 100.00%
		โรงเข้	45.74%										☆ 45.74%
		ไร่โคก	97.79%										★ 97.79%
		ไร่มะขาม	67.36%										☆ 67.36%
		ไร่สะท้อน	97.44%										★ 97.44%
		ลาดโพธิ์	100.00%										★ 100.00%
		สมอพลี	100.00%										★ 100.00%
		สะพานไกร	28.39%										☆ 28.39%
		หนองกระเจ็ด	21.51%										☆ 21.51%
		หนองกะปี่	42.41%										☆ 42.41%
		ห้วยช้อง	23.23%										☆ 23.23%
	ห้วยลึก	21.50%										☆ 21.50%	
	บ้านแหลม	ท่าแร้ง	100.00%										★ 100.00%
		ท่าแร้งออก	100.00%										★ 100.00%
		บางแก้ว	100.00%										★ 100.00%
		บางขุนไทร	100.00%										★ 100.00%
บางครก		100.00%										★ 100.00%	
บางตะบูน		100.00%										★ 100.00%	
บางตะบูนออก		100.00%										★ 100.00%	
บ้านแหลม		100.00%										★ 100.00%	
ปากทะเล		100.00%										★ 100.00%	
แหลมผักเบี้ย		89.26%										★ 89.26%	
เมืองเพชรบุรี	คลองกระแชง	100.00%										★ 100.00%	
	ช่องสะแก	100.00%										★ 100.00%	
	ดอนยาง	40.72%										☆ 40.72%	
	ต้นมะพร้าว	100.00%										★ 100.00%	

เปอร์เซ็นต์จำนวนครัวเรือนครอบคลุมรายตำบล ภายหลังการขยายโครงข่ายในแต่ละระยะของสถานีหลัก 39 สถานี

จังหวัด	อำเภอ	ตำบล	1 เม.ย. 57	1 พ.ค. 57	1 มิ.ย. 57	1 ส.ค. 57	1 ต.ค. 57	1 ธ.ค. 57	1 ก.พ. 58	1 เม.ย. 58	1 มิ.ย. 58	รวม		
จังหวัด	เมืองเพชรบุรี	ต้นมะม่วง	100.00%									★ 100.00%		
		ท่าราบ	100.00%										★ 100.00%	
		ธงชัย	100.00%										★ 100.00%	
		นาพันสาม	98.28%										★ 98.28%	
		นาวัง	100.00%										★ 100.00%	
		บางจาก	100.00%										★ 100.00%	
		บางจาน	100.00%										★ 100.00%	
		บ้านกุ่ม	100.00%										★ 100.00%	
		บ้านหม้อ	93.95%										★ 93.95%	
		โพพระ	100.00%										★ 100.00%	
		โพไร่หวาน	100.00%										★ 100.00%	
		ไร่ส้ม	100.00%										★ 100.00%	
		วังตะโก	100.00%										★ 100.00%	
		เวียงคอย	100.00%										★ 100.00%	
		สามะโรง	100.00%										★ 100.00%	
		หนองขนาน	16.81%										☆ 16.81%	
		หนองพลับ	100.00%										★ 100.00%	
		หนองโสน	100.00%										★ 100.00%	
		หัวสะพาน	57.92%										★ 57.92%	
		หาดเจ้าสำราญ	49.29%										☆ 49.29%	
		หนองหญ้าปล้อง	ท่าตะคร้อ	7.81%										☆ 7.81%
			ยางน้ำกลัดใต้	0.10%										☆ 0.10%
			ยางน้ำกลัดเหนือ	0.00%										★ 0.00%
			หนองหญ้าปล้อง	13.64%										☆ 13.64%
		เพชรบูรณ์	เขาค้อ	เข็กน้อย			0.57%				0.25%			☆ 0.82%
				เขาค้อ							0.37%			☆ 0.37%
แคมป์สน												★ 0.00%		
ทุ่งสมอ												★ 0.00%		
ริมสีม่วง									14.80%			☆ 14.80%		
สะเดาะพง									0.46%			☆ 0.46%		
หนองแม่นา												★ 0.00%		
ชนแดน	ชนแดน					0.56%			0.90%				☆ 1.46%	
	ชัยพุทรา					23.40%			3.19%				☆ 26.60%	
	ดงขุย					47.59%							☆ 47.59%	
	ตะกุดไร					74.91%							★ 74.91%	
	ท่าข้าม					21.54%							☆ 21.54%	
	บ้านกล้วย					15.03%							☆ 15.03%	
	พุทธบาท				1.74%			1.12%				☆ 2.86%		
	ลาดแค				24.03%							☆ 24.03%		
ศาลาลาย				31.38%							☆ 31.38%			
น้ำหนาว	โคกมน											★ 0.00%		
	น้ำหนาว											★ 0.00%		
	วังกวาง											★ 0.00%		
	หลักด่าน											★ 0.00%		
บึงสามพัน	กั้นจุก							97.02%				★ 97.02%		
	ชัยไม้แดง				48.03%			21.25%				★ 69.28%		
	ชัยสมอทอด				0.62%			70.85%				★ 71.47%		
	บึงสามพัน							90.52%				★ 90.52%		
	พญาวัง				63.51%							★ 63.51%		
	วังพิกุล				93.64%							★ 93.64%		
	ศรีมงคล				100.00%							★ 100.00%		
	สระแก้ว							19.43%				☆ 19.43%		
	หนองแจง				1.39%			76.95%				★ 78.34%		
เมืองเพชรบูรณ์	ขอนแก่น							100.00%				★ 100.00%		
	ดงมูลเหล็ก							100.00%				★ 100.00%		
	ตะเภา							23.77%				☆ 23.77%		
	ท่าพล							63.11%				★ 63.11%		

เปอร์เซ็นต์จำนวนครัวเรือนครอบคลุมรายตำบล ภายหลังการขยายโครงข่ายในแต่ละระยะของสถานีหลัก 39 สถานี

จังหวัด	อำเภอ	ตำบล	1 เม.ย. 57	1 พ.ค. 57	1 มิ.ย. 57	1 ส.ค. 57	1 ต.ค. 57	1 ธ.ค. 57	1 ก.พ. 58	1 เม.ย. 58	1 มิ.ย. 58	รวม	
จังหวัด	อำเภอ	นางัว						97.80%				★ 97.80%	
		นาป่า						60.80%				★ 60.80%	
		นายม						38.64%				☆ 38.64%	
		น้ำร้อน						68.58%				★ 68.58%	
		ในเมือง						100.00%				★ 100.00%	
		บ้านโคก						97.09%				★ 97.09%	
		บ้านโคก						64.62%				★ 64.62%	
		ป่าเลา					5.05%		18.64%				☆ 23.69%
		ระวีง							99.68%				★ 99.68%
		วังขมฤ					0.35%		75.29%				★ 75.64%
		สะเดียง							100.00%				★ 100.00%
		ห้วยสะแก							87.61%				★ 87.61%
		ห้วยใหญ่							26.51%				☆ 26.51%
		วังโป่ง	ชัยเปิบ			2.14%	12.81%			1.64%			
	ท้ายดง					42.64%							☆ 42.64%
	วังโป่ง					13.71%							☆ 13.71%
	วังศาล					39.40%							☆ 39.40%
	วังหิน					16.64%			0.08%				☆ 16.72%
	วิเชียรบุรี	โคกปรัง							43.28%				☆ 43.28%
		ชัยน้อย				50.02%			0.10%				★ 50.12%
		ชัยสมบูรณ์				9.81%			0.00%				☆ 9.81%
		ท่าโรง							70.71%				★ 70.71%
		น้ำร้อน							7.45%				☆ 7.45%
		บ่อรัง							7.86%				☆ 7.86%
		บึงกระจับ							84.89%				★ 84.89%
		พุขาม											★ 0.00%
		พุดย							2.82%				☆ 2.82%
		ภูน้ำหยด				0.00%							★ 0.00%
		ยางสาว							0.46%				☆ 0.46%
		วังใหญ่											★ 0.00%
		สระประดู่								82.36%			★ 82.36%
		สามแยก					0.12%						★ 61.03%
	ศรีเทพ	คลองกระจิง											★ 0.00%
		โคกสะอาด											★ 0.00%
		นาสนุน							0.00%				★ 0.00%
		ประดู่งาม											★ 0.00%
		ศรีเทพ											★ 0.00%
		สระกววด											★ 0.00%
		หนองย่างทอย											★ 0.00%
	หนองไผ่	กองทุล							100.00%				★ 100.00%
		ท่าด้วง							1.23%				☆ 1.23%
		ท่าแดง							90.39%				★ 90.39%
		นาเจ็ลียง							100.00%				★ 100.00%
		บ่อไทย							24.89%				☆ 24.89%
		บัววัฒนา							53.49%				★ 53.49%
		บ้านโพน							53.16%				★ 53.16%
เพชรละคร								88.87%				★ 88.87%	
ยางงาม						0.26%		51.97%				★ 52.23%	
วังท่าดี								64.18%				★ 64.18%	
วังโบสถ์								94.67%				★ 94.67%	
หนองไผ่								69.34%				★ 69.34%	
ห้วยโป่ง								77.86%				★ 77.86%	
หล่มเก่า		ดาดกลอย											★ 0.00%
	นาเกาะ							1.83%				☆ 1.83%	
	นาข่า											★ 0.00%	
	นาแข่ง							31.51%				☆ 31.51%	
	บ้านเนิน							11.88%				☆ 11.88%	

เปอร์เซ็นต์จำนวนครัวเรือนครอบคลุมรายตำบล ภายหลังการขยายโครงข่ายในแต่ละระยะของสถานีหลัก 39 สถานี

จังหวัด	อำเภอ	ตำบล	1 เม.ย. 57	1 พ.ค. 57	1 มิ.ย. 57	1 ส.ค. 57	1 ต.ค. 57	1 ธ.ค. 57	1 ก.พ. 58	1 เม.ย. 58	1 มิ.ย. 58	รวม	
จังหวัด	หล่มเก่า	วังบาล								18.43%		☆ 18.43%	
		ศิลา						3.47%		0.00%		☆ 3.47%	
		หล่มเก่า							45.29%				☆ 45.29%
		หินส้าว							0.45%		3.07%		☆ 3.52%
	หล่มสัก	ข้างตะลุด									78.70%		★ 78.70%
		ดาดเตี้ย									63.57%		★ 63.57%
		ท่าอินญ									31.29%		☆ 31.29%
		น้ำก่อ									18.54%		☆ 18.54%
		น้ำขุน									32.32%		☆ 32.32%
		น้ำเสี้ย									11.06%		☆ 11.06%
		บ้านกลาง									46.89%		☆ 46.89%
		บ้านดัว									48.72%		☆ 48.72%
		บ้านไร่									100.00%		★ 100.00%
		บ้านโสก									58.55%		★ 58.55%
		บ้านหวาย									87.74%		★ 87.74%
		บุงคล้า									77.77%		★ 77.77%
		บุงน้ำเต้า									23.97%		☆ 23.97%
		ปากช่อง									26.27%		☆ 26.27%
		ปากดก									100.00%		★ 100.00%
		ฝายนาแซง									51.84%		★ 51.84%
		ลานป่า									100.00%		★ 100.00%
		วัดป่า									45.39%		☆ 45.39%
		สักหลง									40.48%		☆ 40.48%
		หนองไขว่									92.93%		★ 92.93%
		หนองสว่าง									86.36%		★ 86.36%
		หล่มสัก									55.28%		★ 55.28%
		ห้วยไร่									21.17%		☆ 21.17%
แพร่	เด่นชัย	เด่นชัย								97.06%		★ 97.06%	
		ไทรย้อย								73.96%		★ 73.96%	
		ปงป่าหวาย									94.19%		★ 94.19%
		แม่จ๊ะ									96.09%		★ 96.09%
		ห้วยไร่									83.85%		★ 83.85%
	เมืองแพร่	กาญจนา									100.00%		★ 100.00%
		ช่อแฮ			0.23%						6.96%		☆ 7.20%
		ท่าข้าม									93.71%		★ 93.71%
		ทุ่งกวาว									100.00%		★ 100.00%
		ทุ่งไผ่									100.00%		★ 100.00%
		นาจักร									100.00%		★ 100.00%
		น้ำชำ									76.13%		★ 76.13%
		ในเวียง									100.00%		★ 100.00%
		บ้านถิ่น									93.30%		★ 93.30%
		ป่าแดง									15.80%		☆ 15.80%
		ป่าเมต									75.92%		★ 75.92%
		แม่คำมี									100.00%		★ 100.00%
		แม่ยม									100.00%		★ 100.00%
		แม่หลาย									100.00%		★ 100.00%
		ร่องฟอง									100.00%		★ 100.00%
		วังธง									76.30%		★ 76.30%
		วังหงส์									67.64%		★ 67.64%
		สวนเขื่อน									36.31%		☆ 36.31%
		ห้วยม้า									89.24%		★ 89.24%
		เหมืองหม้อ									100.00%		★ 100.00%
	ร่องกวาง	ทุ่งศรี									49.81%		☆ 49.81%
		น้ำเลา									85.51%		★ 85.51%
		บ้านเวียง								0.15%	21.89%		☆ 22.04%
		ไผ่โทน									7.99%		☆ 7.99%
		แม่ทราย									77.72%		★ 77.72%

เปอร์เซ็นต์จำนวนครัวเรือนครอบคลุมรายตำบล ภายหลังการขยายโครงข่ายในแต่ละระยะของสถานีหลัก 39 สถานี

จังหวัด	อำเภอ	ตำบล	1 เม.ย. 57	1 พ.ค. 57	1 มิ.ย. 57	1 ส.ค. 57	1 ต.ค. 57	1 ธ.ค. 57	1 ก.พ. 58	1 เม.ย. 58	1 มิ.ย. 58	รวม
สุพรรณบุรี	ร่องขวาง	แมงตาล								100.00%		★ 100.00%
		แมงร้อง								100.00%		★ 100.00%
		แมงฮ่อ								100.00%		★ 100.00%
		ร่องขวาง								90.02%		★ 90.02%
		ร่องเข้								97.39%		★ 97.39%
		ห้วยโรง							11.46%	12.20%		☆ 23.66%
	ลอง	ตำผามอก							0.07%	37.24%		☆ 37.30%
		ทุ่งแสง							13.93%	14.05%		☆ 27.99%
		บ่อเหล็กทอง							0.92%	81.91%		★ 82.83%
		บ้านปิ่น							1.87%	63.34%		☆ 65.21%
		ปากกาง								55.55%		☆ 55.55%
		แม่ปาน							0.19%	22.06%		☆ 22.24%
		เวียงดำ							0.09%	69.35%		☆ 69.44%
		ห้วยอ้อ							0.84%	72.10%		☆ 72.94%
		หัวทุ่ง							0.67%	86.70%		★ 87.36%
		วังชิ้น	นาพูน							0.00%	33.49%	
	ป่าสัก								0.35%	53.52%		☆ 53.86%
	แม่แก้ง				8.81%				2.02%	59.82%		☆ 70.65%
	แม่ป่าก								5.82%	57.34%		☆ 63.16%
	แม่พุง				0.00%				0.15%	69.23%		☆ 69.38%
	วังชิ้น								1.46%	32.61%		☆ 34.07%
	สรอย								0.10%	30.79%		☆ 30.89%
	สอง	แดนชุมพล								100.00%		★ 100.00%
		เตาปูน							0.00%	27.18%		☆ 27.18%
		ทุ่งน้าว								99.33%		★ 99.33%
		บ้านกลาง								34.74%		☆ 34.74%
		บ้านหนูน								44.79%		☆ 44.79%
		สะเอียบ								1.52%		☆ 1.52%
		ห้วยหม้าย							0.04%	26.48%		☆ 26.52%
		หัวเมือง								100.00%		★ 100.00%
	สูงเม่น	ดอนมูล								100.00%		★ 100.00%
		น้ำข่า								100.00%		★ 100.00%
		บ้านกวาง								66.32%		☆ 66.32%
		บ้านกาศ								100.00%		★ 100.00%
		บ้านปง								98.10%		★ 98.10%
		บ้านเหล่า								90.37%		★ 90.37%
		พระหลวง								100.00%		★ 100.00%
		ร่องกาศ								100.00%		★ 100.00%
		เวียงทอง								83.72%		★ 83.72%
		สบสาย								92.66%		★ 92.66%
		สูงเม่น								100.00%		★ 100.00%
		หัวฝาย								62.62%		☆ 62.62%
		หนองม่วงไข่	ตำหนักธรรม								100.00%	
	ทุ่งแคว									31.00%		☆ 31.00%
	น้ำริด									77.64%		☆ 77.64%
	แม่คำมี									100.00%		★ 100.00%
	วังหลวง									69.99%		☆ 69.99%
หนองม่วงไข่									100.00%		★ 100.00%	
ภูเก็ต	กะทู้	กมลา					9.63%				☆ 9.63%	
		กะทู้					91.17%				★ 91.17%	
		ป่าตอง					31.20%				☆ 31.20%	
	ถลาง	เชิงทะเล					45.94%				☆ 45.94%	
		เทพกระษัตรี					78.39%				☆ 78.39%	
		ป่าคลอก					86.03%				★ 86.03%	
		ไม้ขาว					99.25%				★ 99.25%	
		ศรีสุนทร					74.88%				☆ 74.88%	
	สาคร					38.43%				☆ 38.43%		

เปอร์เซ็นต์จำนวนครัวเรือนครอบคลุมรายตำบล ภายหลังการขยายโครงข่ายในแต่ละระยะของสถานีหลัก 39 สถานี

จังหวัด	อำเภอ	ตำบล	1 เม.ย. 57	1 พ.ค. 57	1 มิ.ย. 57	1 ส.ค. 57	1 ต.ค. 57	1 ธ.ค. 57	1 ก.พ. 58	1 เม.ย. 58	1 มิ.ย. 58	รวม	
ภูเก็ต	เมืองภูเก็ต	กะรน					16.01%					☆ 16.01%	
		เกาะแก้ว					89.05%					☆ 89.05%	
		ฉลอง					92.56%					☆ 92.56%	
		ตลาดเหนือ					100.00%					☆ 100.00%	
		ตลาดใหญ่					100.00%					☆ 100.00%	
		รัชฎา					98.98%					☆ 98.98%	
		ราไวย์					86.82%					☆ 86.82%	
		วิชิต					97.07%					☆ 97.07%	
มหาสารคาม	กันทรวิชัย	กุดไล่จ้อ			98.73%							☆ 98.73%	
		ขามเฒ่าพัฒนา			99.30%							☆ 99.30%	
		ขามเรียง			100.00%							☆ 100.00%	
		เขวาใหญ่			100.00%							☆ 100.00%	
		คันธารราษฎร์			100.00%							☆ 100.00%	
		โคกพระ			88.31%							☆ 88.31%	
		ท่าขอนยาง			99.12%							☆ 99.12%	
		นาสีนวน			100.00%							☆ 100.00%	
		มะค่า			85.41%							☆ 85.41%	
		ศรีสุข			100.00%							☆ 100.00%	
		กุดรัง	กุดรัง				100.00%						
	นาโพธิ์					99.88%							☆ 99.88%
	เลิงแฝก					67.73%							☆ 67.73%
	หนองแวง					69.19%							☆ 69.19%
	ห้วยเตย					100.00%							☆ 100.00%
	แกด้า	แกด้า				100.00%							☆ 100.00%
		โนนภิบาล			0.22%	99.67%							☆ 99.89%
		มิตรภาพ			24.50%	53.72%							☆ 78.21%
		วังแสง			3.41%	96.45%							☆ 99.87%
		หนองกง			2.47%	92.80%							☆ 95.27%
	โกสุมพิสัย	แก้งแก				100.00%							☆ 100.00%
		เขวาไร่				100.00%							☆ 100.00%
		เขื่อน				100.00%							☆ 100.00%
		ดอนกลาง				100.00%							☆ 100.00%
		แพง				100.00%							☆ 100.00%
		โพนงาม				100.00%							☆ 100.00%
		ยางท่าแจ้ง				100.00%							☆ 100.00%
		ยางน้อย				100.00%							☆ 100.00%
		เลิงใต้				100.00%							☆ 100.00%
		วังยาว				100.00%							☆ 100.00%
		หนองกงสวรรค์				100.00%							☆ 100.00%
		หนองบอน				100.00%							☆ 100.00%
		หนองบัว				100.00%							☆ 100.00%
		หนองเหล็ก				98.02%							☆ 98.02%
		ห้วยขวาง				100.00%							☆ 100.00%
		เหล่า				100.00%							☆ 100.00%
	แห่ใต้				100.00%							☆ 100.00%	
	ชื่นชม	กุดปลาตุก				100.00%							☆ 100.00%
		ชื่นชม				99.68%							☆ 99.68%
หนองกง					100.00%							☆ 100.00%	
เหล่าดอกไม้					100.00%							☆ 100.00%	
เขียงยืน	กุดทอง				100.00%							☆ 100.00%	
	เขียงยืน				100.00%							☆ 100.00%	
	ดอนเงิน				100.00%							☆ 100.00%	
	นาทอง				100.00%							☆ 100.00%	
	โพนทอง				100.00%							☆ 100.00%	
	เสือเด่า				100.00%							☆ 100.00%	
	หนองซอน				100.00%							☆ 100.00%	
	เหล่าบัวบาน				100.00%							☆ 100.00%	

เปอร์เซ็นต์จำนวนครัวเรือนครอบคลุมรายตำบล ภายหลังการขยายโครงข่ายในแต่ละระยะของสถานีหลัก 39 สถานี

จังหวัด	อำเภอ	ตำบล	1 เม.ย. 57	1 พ.ค. 57	1 มิ.ย. 57	1 ส.ค. 57	1 ต.ค. 57	1 ธ.ค. 57	1 ก.พ. 58	1 เม.ย. 58	1 มิ.ย. 58	รวม	
จังหวัด	นาเชือก	เขาวไร่			2.22%	2.84%						☆ 5.06%	
		นาเชือก				2.37%						☆ 2.37%	
		ปอพาน										★ 0.00%	
		สันป่าตอง										★ 0.00%	
		ลำโรง			19.43%							☆ 19.43%	
		หนองกุง										★ 0.00%	
		หนองแดง			0.39%							☆ 0.39%	
		หนองโพธิ์					25.49%					☆ 25.49%	
		หนองเม็ก										★ 0.00%	
		หนองเรือ					74.10%					★ 74.10%	
	นาดูน	คูสันตรัตน์					100.00%						★ 100.00%
		ดงดวน					24.17%						☆ 24.17%
		ดงบัง					63.30%						★ 63.30%
		ดงยาง					100.00%						★ 100.00%
		นาดูน					96.41%						★ 96.41%
		พระธาตุ					71.81%						★ 71.81%
		หนองคู					99.84%						★ 99.84%
		หนองไผ่					100.00%						★ 100.00%
		ห้วยดง					49.07%						☆ 49.07%
	บรบือ	กำพี้				0.00%	10.35%						☆ 10.35%
		ดอนงิ้ว					86.61%						★ 86.61%
		โนนแดง				4.45%	33.57%						☆ 38.03%
		โนนราษี					63.68%						★ 63.68%
		บรบือ					89.85%						★ 89.85%
		บ่อใหญ่					100.00%						★ 100.00%
		บัวมาศ					93.65%						★ 93.65%
		ยาง					64.60%						★ 64.60%
		วังไชย					79.42%	0.83%					★ 80.25%
		วังใหม่					100.00%						★ 100.00%
		หนองโก					85.64%	8.24%					★ 93.88%
		หนองคูขาด					31.94%						☆ 31.94%
		หนองจิก					64.15%	5.77%					★ 69.92%
		หนองม่วง					1.45%	49.84%					★ 51.29%
	หนองสิม					58.58%	0.21%					★ 58.79%	
	พยัคฆภูมิพิสัย	ก้ามปู					24.85%						☆ 24.85%
		นาสีนวล					58.11%						★ 58.11%
		ปะหลาน						2.11%					☆ 2.11%
		ภารแอ่น					46.99%						☆ 46.99%
		เม็กดำ											★ 0.00%
		เมืองเตา					28.11%	37.59%					★ 65.70%
		เมืองเสื่อ						19.40%					☆ 19.40%
		ราษฎร์เจริญ						33.76%					☆ 33.76%
ราษฎร์พัฒนา						0.10%	0.41%					☆ 0.51%	
ลานสะแก												★ 0.00%	
เวียงชัย							5.32%					☆ 5.32%	
เวียงสะอาด							16.36%					☆ 16.36%	
หนองบัว												★ 0.00%	
หนองบัวแก้ว						35.58%	0.22%					☆ 35.80%	
เมืองมหาสารคาม	แก้ง					97.89%						★ 97.89%	
	แก้งเลิงจาน					100.00%						★ 100.00%	
	เขวา					80.46%	10.55%					★ 91.01%	
	โคกก่อ					35.69%	55.89%					★ 91.58%	
	ดอนหวาน					2.37%	96.41%					★ 98.78%	
	ตลาด					100.00%						★ 100.00%	
	ท่าตูม					58.86%	27.15%					★ 86.00%	
	ท่าสองคอน					100.00%						★ 100.00%	
	บัวค้อ					2.34%	93.21%					★ 95.54%	

เปอร์เซ็นต์จำนวนครัวเรือนครอบคลุมรายตำบล ภายหลังการขยายโครงข่ายในแต่ละระยะของสถานีหลัก 39 สถานี

จังหวัด	อำเภอ	ตำบล	1 เม.ย. 57	1 พ.ค. 57	1 มิ.ย. 57	1 ส.ค. 57	1 ต.ค. 57	1 ธ.ค. 57	1 ก.พ. 58	1 เม.ย. 58	1 มิ.ย. 58	รวม	
จังหวัด	เมืองมหาสารคาม	ลาดพัฒนา			82.54%	2.42%						★ 84.97%	
		แวงนาง			93.65%	1.41%						★ 95.06%	
		หนองโน			96.85%	0.27%						★ 97.11%	
		หนองปลิง			64.07%	31.74%						★ 95.81%	
		ห้วยแฉ่ง			69.56%	29.00%						★ 98.56%	
	ยางสีสุราช	ขามเรียน				0.11%							☆ 0.11%
		ดงเมือง				4.85%							☆ 4.85%
		นาภู											★ 0.00%
		บ้านกู่				4.84%							☆ 4.84%
		ยางสีสุราช											★ 0.00%
		แวงดง											★ 0.00%
		หนองบัวสันต				3.18%							☆ 3.18%
	วาปีปทุม	ขามป้อม				100.00%							★ 100.00%
		แคน				88.29%							★ 88.29%
		โคกสีทองกลาง				100.00%							★ 100.00%
		จัวบา				100.00%							★ 100.00%
		ดงใหญ่				100.00%							★ 100.00%
		นาขา				96.12%							★ 96.12%
		บ้านหวาย				98.39%							★ 98.39%
		ประชาพัฒนา				100.00%							★ 100.00%
		โพธิ์ชัย				100.00%							★ 100.00%
		เสือโก้ก				100.00%							★ 100.00%
		หนองทุ่ม				100.00%							★ 100.00%
		หนองแสง				100.00%							★ 100.00%
		หนองแสน				99.28%							★ 99.28%
		หนองไฮ				100.00%							★ 100.00%
		หัวเรือ				100.00%							★ 100.00%
	มุกดาหาร	คำชะอี	คำชะอี			0.05%				12.95%			☆ 12.99%
			คำบก							41.60%			☆ 41.60%
			น้ำเที่ยง							86.84%			★ 86.84%
			บ้านค้อ							22.75%			☆ 22.75%
			บ้านซ่ง							99.27%			★ 99.27%
			บ้านเหล่า							27.88%			☆ 27.88%
โพนงาม									61.65%			★ 61.65%	
หนองเอี่ยน									100.00%			★ 100.00%	
เหล่าสร้างถ่อ									100.00%			★ 100.00%	
ดงหลวง		กกตูม							0.19%	0.55%			☆ 0.75%
		ชะโนดน้อย								96.73%			★ 96.73%
		ดงหลวง							0.00%	89.78%			★ 89.78%
		พังแดง								14.28%			☆ 14.28%
		หนองแคน								60.10%			★ 60.10%
		หนองบัว							0.43%	99.57%			★ 100.00%
ดอนตาล		ดอนตาล								69.20%			★ 69.20%
		นาสะเม้ง								36.65%			☆ 36.65%
		บ้านแก้ง								72.11%			★ 72.11%
		บ้านบาก								16.91%			☆ 16.91%
		ป่าไร่								25.86%			☆ 25.86%
		โพธิ์ไทร								93.48%			★ 93.48%
		เหล่าหมี								12.08%			☆ 12.08%
นิคมคำสร้อย		กกแดง								78.70%			★ 78.70%
		โชคชัย								81.70%			★ 81.70%
		นาออก								93.22%			★ 93.22%
		นาอุดม								32.92%			☆ 32.92%
		นิคมคำสร้อย								56.09%			★ 56.09%
		ร่มเกล้า								45.69%			☆ 45.69%
		หนองแวง								90.04%			★ 90.04%
เมืองมุกดาหาร		กุดแซ่							100.00%			★ 100.00%	

เปอร์เซ็นต์จำนวนครัวเรือนครอบคลุมรายตำบล ภายหลังการขยายโครงข่ายในแต่ละระยะของสถานีหลัก 39 สถานี

จังหวัด	อำเภอ	ตำบล	1 เม.ย. 57	1 พ.ค. 57	1 มิ.ย. 57	1 ส.ค. 57	1 ต.ค. 57	1 ธ.ค. 57	1 ก.พ. 58	1 เม.ย. 58	1 มิ.ย. 58	รวม	
จังหวัด	เมืองมุกดาหาร	คำป่าหลาย							86.19%			★ 86.19%	
		คำอาฮวน							93.05%			★ 93.05%	
		ดงมอน							52.44%			★ 52.44%	
		ดงเย็น							64.56%			★ 64.56%	
		นาสีนวน							88.29%			★ 88.29%	
		นาโสก							57.00%			★ 57.00%	
		บางทรายใหญ่							100.00%			★ 100.00%	
		บ้านโคก							92.05%			★ 92.05%	
		ฝั่งแดด							100.00%			★ 100.00%	
		โพนทราย							99.83%			★ 99.83%	
		มุกดาหาร							99.76%			★ 99.76%	
		ศรีบุญเรือง							100.00%			★ 100.00%	
		หนองสูง	โนนยาง				3.31%				3.13%		
	บ้านเป่า												★ 0.00%
	ภูวง									19.23%			★ 19.23%
	หนองสูง												★ 0.00%
	หนองสูงใต้									7.96%			★ 7.96%
	หนองสูงเหนือ									0.21%			★ 0.21%
	ห้วยใหญ่	ชะโนด								100.00%			★ 100.00%
		ดงหมู								98.62%			★ 98.62%
		บางทรายน้อย								100.00%			★ 100.00%
		ปงขาม								100.00%			★ 100.00%
		ห้วยใหญ่								100.00%			★ 100.00%
	แม่ฮ่องสอน	ขุนยวม	ขุนยวม								0.00%		★ 0.00%
			เมืองปอน										★ 0.00%
แม่กิ๊													★ 0.00%
แม่เงา													★ 0.00%
แม่ยวมน้อย													★ 0.00%
แม่อุคอ													★ 0.00%
ปางมะผ้า		ถ้ำลอด											★ 0.00%
		นาปู่ป้อม											★ 0.00%
		ปางมะผ้า											★ 0.00%
		สบป่อง								0.11%			★ 0.11%
ปาย		ทุ่งยาว											★ 0.00%
		โป่งสา											★ 0.00%
		เมืองแปง											★ 0.00%
		แม่नाเต็ง											★ 0.00%
		แม่ฮี้											★ 0.00%
		เวียงใต้											★ 0.00%
		เวียงเหนือ											★ 0.00%
เมืองแม่ฮ่องสอน		จองคำ								99.29%			★ 99.29%
		ปางหมู								49.89%			★ 49.89%
		ผาบ่อง								39.52%			★ 39.52%
		หมอกจำแป้								31.19%			★ 31.19%
		ห้วยปูลิง								0.97%			★ 0.97%
		ห้วยโป่ง								2.34%			★ 2.34%
		ห้วยผา								7.88%			★ 7.88%
แม่ลาน้อย		ขุนแม่ลาน้อย											★ 0.00%
	ท่าผาปืม											★ 0.00%	
	แม่โถ											★ 0.00%	
	แม่นาจาง											★ 0.00%	
	แม่ลาน้อย											★ 0.00%	
	แม่ลาหลวง											★ 0.00%	
	สันติคีรี											★ 0.00%	
	ห้วยหอม											★ 0.00%	
แม่สะเรียง	บ้านกาศ											★ 0.00%	
	ป่าแป๋											★ 0.00%	

เปอร์เซ็นต์จำนวนครัวเรือนครอบคลุมรายตำบล ภายหลังการขยายโครงข่ายในแต่ละระยะของสถานีหลัก 39 สถานี

จังหวัด	อำเภอ	ตำบล	1 เม.ย. 57	1 พ.ค. 57	1 มิ.ย. 57	1 ส.ค. 57	1 ต.ค. 57	1 ธ.ค. 57	1 ก.พ. 58	1 เม.ย. 58	1 มิ.ย. 58	รวม	
แม่ฮ่องสอน	แม่สะเรียง	แม่คง										★ 0.00%	
		แม่ยวม										★ 0.00%	
		แม่สะเรียง										★ 0.00%	
		แม่เหาะ										★ 0.00%	
		เสาหิน										★ 0.00%	
	สบเมย	กongsก้อย											★ 0.00%
		ป่าโปง											★ 0.00%
		แม่คะตวน											★ 0.00%
		แม่สวด											★ 0.00%
		แม่สามแลบ											★ 0.00%
		สบเมย											★ 0.00%
ยโสธร	กุดชุม	กำแมด										★ 0.00%	
		กุดชุม										★ 0.00%	
		ค่าน้ำสร้าง				29.84%						☆ 29.84%	
		นาโสี										★ 0.00%	
		โนนเปือย										★ 0.00%	
		โพนงาม				40.87%						☆ 40.87%	
		หนองหมี				16.63%						☆ 16.63%	
		หนองแหน				46.52%						☆ 46.52%	
		ห้วยแก้ง				9.53%						☆ 9.53%	
	ค้อวัง	กุดน้ำใส		30.10%							69.90%	★ 100.00%	
		ค้อวัง		5.52%							94.48%	★ 100.00%	
		น้ำอ้อม		0.08%							99.92%	★ 100.00%	
		ฟ้าห่วน		2.11%							97.89%	★ 100.00%	
	คำเขื่อนแก้ว	กุดกง		2.00%							1.45%	☆ 3.45%	
		กู่จาน		10.09%								☆ 10.09%	
		แคนน้อย		77.27%							20.16%	★ 97.44%	
		ดงแคนใหญ่		100.00%								★ 100.00%	
		ดงเจริญ		4.90%		1.63%					4.81%	☆ 11.35%	
		ทุ่งมน		3.34%		0.00%					0.19%	☆ 3.53%	
		นาแก		100.00%								★ 100.00%	
		นาคำ		72.35%								☆ 72.35%	
		โพนหัน										★ 0.00%	
		ย่อ				0.88%							☆ 0.88%
		ลุมพุก		40.27%							1.45%	☆ 41.72%	
		สงเปือย										★ 0.00%	
		เหล่าไฮ		27.76%							6.74%	☆ 34.50%	
	ทรายมูล	ดงมะไฟ				57.09%							★ 57.09%
		ตุ่ลาด				21.78%							☆ 21.78%
		ทรายมูล										★ 0.00%	
		นาเวียง				25.53%							☆ 25.53%
		ไผ่										★ 0.00%	
	ไทยเจริญ	คำเตย										★ 0.00%	
		คำไผ่		0.08%								☆ 0.08%	
ไทยเจริญ			0.49%								☆ 0.49%		
น้ำคำ											★ 0.00%		
ส้มฝ่อ											★ 0.00%		
ป่าดัว	กระจาย		13.42%								☆ 13.42%		
	โคกนาโก		10.42%								☆ 10.42%		
	เขียงเพ็ง		56.22%								★ 56.22%		
	โพธิ์ไทร		87.83%								★ 87.83%		
	ศรีฐาน		1.18%								☆ 1.18%		
มหาชนะชัย	คูเมือง									71.75%	★ 71.75%		
	โนนทราย		25.42%							32.07%	★ 57.50%		
	บากเรือ		28.66%							7.10%	☆ 35.76%		
	บึงแก		58.90%							41.10%	★ 100.00%		
	ผือฮี		22.89%							73.80%	★ 96.69%		

เปอร์เซ็นต์จำนวนครัวเรือนครอบคลุมรายตำบล ภายหลังการขยายโครงข่ายในแต่ละระยะของสถานีหลัก 39 สถานี

จังหวัด	อำเภอ	ตำบล	1 เม.ย. 57	1 พ.ค. 57	1 มิ.ย. 57	1 ส.ค. 57	1 ต.ค. 57	1 ธ.ค. 57	1 ก.พ. 58	1 เม.ย. 58	1 มิ.ย. 58	รวม		
ยโสธร	มหาชนะชัย	พระเสาร์									5.15%	☆	5.15%	
		ฟ้าหยาด		21.15%							53.55%	★	74.70%	
		ม่วง		10.32%							82.46%	★	92.79%	
		สงยาง		1.58%							96.92%	★	98.50%	
		หัวเมือง									13.60%	☆	13.60%	
	เมืองยโสธร	ชั้นไผ่ใหญ่				92.39%							★	92.39%
		ขุมเงิน				11.56%							☆	11.56%
		เขื่องคำ				4.00%							☆	4.00%
		ค้อเหนือ				98.32%							★	98.32%
		ดู่ทุ่ง				95.35%							★	95.35%
		เด็ด				96.63%							★	96.63%
		ดาดทอง				5.16%							☆	5.16%
		ทุ่งแต้				50.70%							★	50.70%
		ทุ่งนางโสก				68.71%							★	68.71%
		นาสะไมย์											★	0.00%
		น้ำคำใหญ่				31.41%							☆	31.41%
		ในเมือง				19.03%							☆	19.03%
		สำราญ				57.68%							★	57.68%
		สิงห์				3.59%							☆	3.59%
		หนองคู				4.53%							☆	4.53%
		หนองเป็ด			2.95%								☆	2.95%
		หนองเรือ				1.12%							☆	1.12%
		หนองหิน			2.27%								☆	2.27%
	เลิงนกทา	กุดเชียงหมี								1.95%			☆	1.95%
		กุดแห่								10.02%			☆	10.02%
		โคกสำราญ								38.39%			☆	38.39%
		บุงคำ								14.72%			☆	14.72%
		ศรีแก้ว				2.13%							☆	2.13%
		สร้างมิ่ง								5.56%			☆	5.56%
		สวาท								22.72%			☆	22.72%
		สามแยก								12.72%			☆	12.72%
		สามัคคี								0.05%			☆	0.05%
		ห้องแซง				2.79%				4.69%			☆	7.48%
ยะลา	กรงปินัง	กรงปินัง									12.03%	☆	12.03%	
		ปูโรง									93.88%	★	93.88%	
		สะเอะ									62.65%	★	62.65%	
		ห้วยกระทิง									22.37%	☆	22.37%	
	กาบัง	กาบัง									6.22%	☆	6.22%	
		บาละ									14.05%	☆	14.05%	
	ธารโต	คีรีเขต	0.00%								31.89%	☆	31.89%	
		ธารโต									63.81%	★	63.81%	
		บ้านแห									32.69%	☆	32.69%	
		แม่หวาด									16.10%	☆	16.10%	
	บันนังสตา	เขื่อนบางลาง									48.88%	☆	48.88%	
		ดลิ่งชัน									3.48%	☆	3.48%	
		ดาเนาะปูเต๊ะ									0.68%	☆	0.68%	
		ถ้ำทะลุ									37.53%	☆	37.53%	
		บันนังสตา									61.90%	★	61.90%	
		บาเจาะ									26.43%	☆	26.43%	
	เบตง	ดาเนาะแมเราะ									0.26%	☆	0.26%	
		ธารน้ำทิพย์									33.97%	☆	33.97%	
		เบตง										★	0.00%	
		ยรม									0.53%	☆	0.53%	
อัยเยอร์เวง										5.75%	☆	5.75%		
เมืองยะลา	ดาเซะ									100.00%	★	100.00%		
	ท่าสาป									60.50%	★	60.50%		
	บันนังสาเรง									3.43%	☆	3.43%		

เปอร์เซ็นต์จำนวนครัวเรือนครอบคลุมรายตำบล ภายหลังการขยายโครงข่ายในแต่ละระยะของสถานีหลัก 39 สถานี

จังหวัด	อำเภอ	ตำบล	1 เม.ย. 57	1 พ.ค. 57	1 มิ.ย. 57	1 ส.ค. 57	1 ต.ค. 57	1 ธ.ค. 57	1 ก.พ. 58	1 เม.ย. 58	1 มิ.ย. 58	รวม				
ร้อยเอ็ด	เมืองยะลา	บุตี									81.61%	★	81.61%			
		เปาะเส้ง									51.44%	★	51.44%			
		พร่อน									64.00%	★	64.00%			
		ยะลา									91.65%	★	91.65%			
		ยุโป									100.00%	★	100.00%			
		ลำพะยา	0.71%								67.98%	★	68.69%			
		ลำใหม่									72.56%	★	72.56%			
		ลีดล									57.73%	★	57.73%			
		สะเดง									99.36%	★	99.36%			
		สะเดงนอก									74.18%	★	74.18%			
		หน้าถ้ำ									33.29%	☆	33.29%			
	ยะหา	กาดอง									85.04%	★	85.04%			
		ดาฮี									40.91%	☆	40.91%			
		บาโงยซีแน									75.28%	★	75.28%			
		บาโร๊ะ									44.25%	☆	44.25%			
		ปะแต									27.89%	☆	27.89%			
		ยะหา									88.65%	★	88.65%			
		ละแอ									38.56%	☆	38.56%			
	รามัน	กอดตืออ๊ะ									80.77%	★	80.77%			
		กายูบอเกาะ									42.63%	☆	42.63%			
		กาลอ									0.00%	★	0.00%			
		กาลูบิ่ง										★	0.00%			
		เกะรอ									84.04%	★	84.04%			
		โกตาบารู									2.34%	☆	2.34%			
		จะก๊ะ									100.00%	★	100.00%			
		ตะโล๊ะทะเลอ									90.86%	★	90.86%			
		ท่าธง									99.54%	★	99.54%			
		เนินงาม									96.89%	★	96.89%			
		บาโงย									52.27%	★	52.27%			
		บาลอ									5.93%	☆	5.93%			
		บือมั่ง									15.43%	☆	15.43%			
		ยะดี๊ะ										★	0.00%			
		วังพญา									97.47%	★	97.47%			
	อาซ่อง									100.00%	★	100.00%				
	ร้อยเอ็ด	เกษตรวิสัย	กำแพง			85.88%	14.12%						★	100.00%		
			กุกาสิ่งห์			99.81%								★	99.81%	
			เกษตรวิสัย			100.00%									★	100.00%
			ดงครึ่งน้อย			89.00%	10.10%								★	99.10%
			ดงครึ่งใหญ่			32.24%	67.69%								★	99.93%
			ทุ่งทอง			53.89%	37.75%								★	91.64%
			น้ำอ้อม			100.00%									★	100.00%
			โนนสว่าง			100.00%									★	100.00%
			บ้านฝาง			100.00%									★	100.00%
เมืองบัว					96.43%	0.96%								★	97.39%	
สิงห์โคก					100.00%									★	100.00%	
หนองแวง					100.00%									★	100.00%	
เหล่าหลวง					100.00%									★	100.00%	
จตุรพักตรพิมาน			โคกลำม			100.00%									★	100.00%
		ดงกลาง			100.00%									★	100.00%	
		ดงแดง			100.00%									★	100.00%	
		ดุน้อย			100.00%									★	100.00%	
		น้ำใส			100.00%									★	100.00%	
		ป่าสังข์			100.00%									★	100.00%	
		เมืองหงส์			100.00%									★	100.00%	
		ลันฟ้า			100.00%									★	100.00%	
ศรีโคตร				100.00%									★	100.00%		
หนองผือ			100.00%									★	100.00%			

เปอร์เซ็นต์จำนวนครัวเรือนครอบคลุมรายตำบล ภายหลังการขยายโครงข่ายในแต่ละระยะของสถานีหลัก 39 สถานี

จังหวัด	อำเภอ	ตำบล	1 เม.ย. 57	1 พ.ค. 57	1 มิ.ย. 57	1 ส.ค. 57	1 ต.ค. 57	1 ธ.ค. 57	1 ก.พ. 58	1 เม.ย. 58	1 มิ.ย. 58	รวม		
จังหวัด	จตุรพักตรพิมาน	หัวช้าง				100.00%						★ 100.00%		
		อีง่อง				100.00%						★ 100.00%		
	จังหวัด	จังหวัด				93.36%							★ 93.36%	
		ดงสิงห์				98.39%							★ 98.39%	
		ดินด้า				100.00%							★ 100.00%	
		ป่าฝาง				100.00%							★ 100.00%	
		ฝักแก้วน				93.13%							★ 93.13%	
		ม่วงลาด				95.85%							★ 95.85%	
		ยางใหญ่				100.00%							★ 100.00%	
		แสนชาติ				100.00%							★ 100.00%	
		จังหวัด	จังหวัด				100.00%							★ 100.00%
	บ้านเขื่อง					100.00%							★ 100.00%	
	พระเจ้า					100.00%							★ 100.00%	
	พระธาตุ					100.00%							★ 100.00%	
	พลับพลา					100.00%							★ 100.00%	
	หม่มมัน					100.00%							★ 100.00%	
	จังหวัด	จังหวัด				100.00%							★ 100.00%	
		เทอดไทย				100.00%							★ 100.00%	
		บึงงาม				100.00%							★ 100.00%	
		มะบัว				100.00%							★ 100.00%	
		เหล่า				100.00%							★ 100.00%	
	จังหวัด	จังหวัด				100.00%							★ 100.00%	
		ธวัชบุรี				100.00%							★ 100.00%	
		นิเวศน์				100.00%							★ 100.00%	
		บึงนคร				100.00%							★ 100.00%	
		ไพศาล				100.00%							★ 100.00%	
		มะฮี				100.00%							★ 100.00%	
		เมืองน้อย				100.00%							★ 100.00%	
		ราชธานี				100.00%							★ 100.00%	
		หนองไผ่				100.00%							★ 100.00%	
		หนองพอก				100.00%							★ 100.00%	
		อุมเม้า				100.00%							★ 100.00%	
		จังหวัด	จังหวัด				100.00%							★ 100.00%
			ดงกล้า				70.13%							★ 70.13%
			โนนสง่า				90.19%							★ 90.19%
	โนนสวรรค์					79.63%	6.22%						★ 85.85%	
	บัวแดง					97.91%							★ 97.91%	
	โพนสูง					100.00%							★ 100.00%	
	สระบัว					64.78%	4.15%						★ 68.93%	
	หนองแคน					100.00%							★ 100.00%	
	จังหวัด	จังหวัด				55.70%							★ 55.70%	
		ค้อใหญ่											★ 0.00%	
		คำไฮ											★ 0.00%	
		โคกสว่าง				17.54%							★ 17.54%	
		ขามวรรณ				50.90%							★ 50.90%	
		น่านวล				0.26%							★ 0.26%	
		พนมไพร											★ 0.00%	
โพธิ์ชัย												★ 0.00%		
โพธิ์ใหญ่					70.99%							★ 70.99%		
วาริสวัสดิ์					30.68%							★ 30.68%		
สระแก้ว					9.93%							★ 9.93%		
แสนสุข					45.77%							★ 45.77%		
หนองทัพไทย					67.31%							★ 67.31%		
จังหวัด		จังหวัด				100.00%							★ 100.00%	
	คำพอง				91.58%							★ 91.58%		
	เชียงใหม่				100.00%							★ 100.00%		

เปอร์เซ็นต์จำนวนครัวเรือนครอบคลุมรายตำบล ภายหลังการขยายโครงข่ายในแต่ละระยะของสถานีหลัก 39 สถานี

จังหวัด	อำเภอ	ตำบล	1 เม.ย. 57	1 พ.ค. 57	1 มิ.ย. 57	1 ส.ค. 57	1 ต.ค. 57	1 ธ.ค. 57	1 ก.พ. 58	1 เม.ย. 58	1 มิ.ย. 58	รวม	
	โพธิ์ชัย	ดอนโอง				100.00%						★ 100.00%	
		บัวคำ				100.00%						★ 100.00%	
		โพธิ์ศรี				100.00%						★ 100.00%	
		สะอาด				100.00%						★ 100.00%	
		หนองตาไก้				100.00%						★ 100.00%	
		อัคคะคำ				100.00%						★ 100.00%	
	โพธิ์ทราย	ท่าหาดยาว				29.71%							☆ 29.71%
		โพธิ์ทราย									9.58%		☆ 9.58%
		ยางคำ					46.91%						☆ 46.91%
		ศรีสว่าง				29.96%							☆ 29.96%
		สามขา				2.55%	12.42%						☆ 14.97%
	โพธิ์ทอง	ค่านาดิ				90.00%							★ 90.00%
		โคกกกมวง				94.05%							★ 94.05%
		โคกสูง				100.00%							★ 100.00%
		นาอุดม				100.00%							★ 100.00%
		โนนชัยศรี				93.76%							★ 93.76%
		พรมสวรรค์				76.90%							★ 76.90%
		โพธิ์ทอง				99.92%							★ 99.92%
		โพธิ์ศรีสว่าง				100.00%							★ 100.00%
		วังสามัคคี				53.78%							★ 53.78%
		แวง				88.93%							★ 88.93%
		สระนกแก้ว				89.79%							★ 89.79%
		สว่าง				81.98%							★ 81.98%
		หนองใหญ่				34.51%							☆ 34.51%
		อุ่มเม่า				100.00%							★ 100.00%
	เมยวดี	ชมสะอาด				45.20%							☆ 45.20%
		ชุมพร				63.14%							★ 63.14%
		บุงเลิศ				4.12%							☆ 4.12%
		เมยวดี				24.11%							☆ 24.11%
	เมืองร้อยเอ็ด	ขอนแก่น				100.00%							★ 100.00%
		แคนใหญ่				100.00%							★ 100.00%
		ดงลาน				100.00%							★ 100.00%
		นาโพธิ์				100.00%							★ 100.00%
		โนนตาล				100.00%							★ 100.00%
		โนนรัง				100.00%							★ 100.00%
		ในเมือง				100.00%							★ 100.00%
		ปอภาร				100.00%							★ 100.00%
		เมืองทอง				100.00%							★ 100.00%
		รอบเมือง				100.00%							★ 100.00%
		สะอาดสมบูรณ์				100.00%							★ 100.00%
		สีแก้ว			17.75%	81.63%							★ 99.38%
		หนองแก้ว				100.00%							★ 100.00%
หนองแวง					100.00%							★ 100.00%	
เหนือเมือง				100.00%							★ 100.00%		
เมืองสรวง	กกกุง				100.00%							★ 100.00%	
	คูเมือง				100.00%							★ 100.00%	
	เมืองสรวง				100.00%							★ 100.00%	
	หนองผือ				100.00%							★ 100.00%	
	หนองหิน				100.00%							★ 100.00%	
ศรีสมเด็จ	บ้านบาก				100.00%							★ 100.00%	
	โพธิ์ทอง				100.00%							★ 100.00%	
	โพธิ์สัย			23.39%	69.14%							★ 92.53%	
	เมืองเปลือย				100.00%							★ 100.00%	
	ศรีสมเด็จ				100.00%							★ 100.00%	
	สวนจิก				100.00%							★ 100.00%	
	หนองแวงคง				100.00%							★ 100.00%	
หนองใหญ่				100.00%							★ 100.00%		

เปอร์เซ็นต์จำนวนครัวเรือนครอบคลุมรายตำบล ภายหลังการขยายโครงข่ายในแต่ละระยะของสถานีหลัก 39 สถานี

จังหวัด	อำเภอ	ตำบล	1 เม.ย. 57	1 พ.ค. 57	1 มิ.ย. 57	1 ส.ค. 57	1 ต.ค. 57	1 ธ.ค. 57	1 ก.พ. 58	1 เม.ย. 58	1 มิ.ย. 58	รวม	
ระนอง	สุวรรณภูมิ	จำปาขัน				24.52%						☆ 24.52%	
		ช้างเผือก				66.35%						☆ 66.35%	
		ดอกไม้				100.00%						☆ 100.00%	
		ทุ่งกุลา				59.85%						☆ 59.85%	
		ทุ่งศรีเมือง				91.89%						☆ 91.89%	
		ทุ่งหลวง				60.20%	29.50%					☆ 89.70%	
		นาใหญ่				100.00%						☆ 100.00%	
		น้ำคำ				100.00%						☆ 100.00%	
		ปอพันขัน				70.71%						☆ 70.71%	
		เมืองทุ่ง				100.00%						☆ 100.00%	
		สระคู				91.58%						☆ 91.58%	
		ห้วยหินลาด				97.99%						☆ 97.99%	
		หัวช้าง				70.82%						☆ 70.82%	
		หัวโทน				98.81%						☆ 98.81%	
		หินกอง				94.12%	0.47%						☆ 94.59%
	เสลภูมิ	กลาง				100.00%							☆ 100.00%
		เกาะแก้ว				100.00%							☆ 100.00%
		ขวัญเมือง				98.13%							☆ 98.13%
		ขวาว				93.73%							☆ 93.73%
		ท่าม่วง				100.00%							☆ 100.00%
		นางาม				100.00%							☆ 100.00%
		นาแซง				98.66%							☆ 98.66%
		นาเมือง				93.43%							☆ 93.43%
		นาเลิง				100.00%							☆ 100.00%
		บึงเกลือ				85.58%							☆ 85.58%
		พรสวรรค์				99.57%							☆ 99.57%
		โพธิ์ทอง				77.45%							☆ 77.45%
		ภูเงิน				84.01%							☆ 84.01%
		เมืองไพร				99.38%							☆ 99.38%
		วังหลวง				82.95%							☆ 82.95%
		ศรีวิสัย				100.00%							☆ 100.00%
		หนองหลวง				100.00%							☆ 100.00%
	เหล่าน้อย				99.08%							☆ 99.08%	
	หนองพอก	กกโพธิ์				29.73%							☆ 29.73%
		โคกสว่าง				14.45%							☆ 14.45%
		ท่าสีดา				81.89%							☆ 81.89%
		บึงงาม				26.46%							☆ 26.46%
		ผาน้ำน้อย				16.38%							☆ 16.38%
		ภูเขาทอง				20.88%							☆ 20.88%
		รอบเมือง				28.96%							☆ 28.96%
		หนองขุนใหญ่				86.39%							☆ 86.39%
		หนองพอก				0.38%							☆ 0.38%
	หนองฮี	ดุกอึ้ง									4.35%		☆ 4.35%
		เด่นราษฎร์				53.42%							☆ 53.42%
		สาวแห											☆ 0.00%
		หนองฮี				62.76%							☆ 62.76%
อาจสามารถ	ชีเหล็ก				100.00%							☆ 100.00%	
	บ้านแจ้ง				96.99%							☆ 96.99%	
	บ้านดู่				100.00%							☆ 100.00%	
	โพนเมือง				100.00%							☆ 100.00%	
	หนองขาม				99.65%							☆ 99.65%	
	หนองบัว				100.00%							☆ 100.00%	
	หนองหมื่นถ่าน				94.76%							☆ 94.76%	
	หนองม				98.53%							☆ 98.53%	
	โหรา				100.00%							☆ 100.00%	
	อาจสามารถ				99.59%							☆ 99.59%	
ระนอง	กระบุรี	จ.ป.ร.						5.81%	1.99%		☆ 7.80%		

เปอร์เซ็นต์จำนวนครัวเรือนครอบคลุมรายตำบล ภายหลังการขยายโครงข่ายในแต่ละระยะของสถานีหลัก 39 สถานี

จังหวัด	อำเภอ	ตำบล	1 เม.ย. 57	1 พ.ค. 57	1 มิ.ย. 57	1 ส.ค. 57	1 ต.ค. 57	1 ธ.ค. 57	1 ก.พ. 58	1 เม.ย. 58	1 มิ.ย. 58	รวม		
ระนอง	กระบุรี	น้ำจืด								0.39%		☆ 0.39%		
		น้ำจืดน้อย								3.26%		☆ 3.26%		
		บางใหญ่								5.91%		☆ 5.91%		
		ปากจั่น							1.29%			☆ 1.29%		
		มะมุ								0.19%		☆ 0.19%		
		ลำเลียง							0.41%	4.68%		☆ 5.09%		
	กะเปอร์	กะเปอร์								0.21%			☆ 0.21%	
		เขี้ยวเหล็ก											★ 0.00%	
		บางหิน								13.82%			☆ 13.82%	
		บ้านนา								0.52%			☆ 0.52%	
		ม่วงกลวง								84.00%			★ 84.00%	
	เมืองระนอง	เกาะพยาม									85.84%		★ 85.84%	
		เขานิเวศน์									99.57%		★ 99.57%	
		ทรายแดง									53.63%		★ 53.63%	
		บางนอน									85.66%		★ 85.66%	
		บางริน									74.79%		★ 74.79%	
		ปากน้ำ									69.76%		★ 69.76%	
		ราชกรูด									62.88%		★ 62.88%	
		หงาว									82.34%		★ 82.34%	
		หาดส้มแป้น									55.47%		★ 55.47%	
	ละอุ่น	ในวงใต้								0.61%	4.07%		☆ 4.68%	
		ในวงเหนือ								0.17%	0.00%		☆ 0.17%	
		บางแก้ว									30.69%		☆ 30.69%	
		บางพระใต้									16.67%		☆ 16.67%	
		บางพระเหนือ									31.62%		☆ 31.62%	
		ละอุ่นใต้									41.40%		☆ 41.40%	
		ละอุ่นเหนือ							0.00%	13.65%			☆ 13.65%	
	สุขสำราญ	กำพวน									13.08%		☆ 13.08%	
		นาคา									27.77%		☆ 27.77%	
	ระยอง	แกลง	กระแสบน		100.00%								★ 100.00%	
			กร่ำ		100.00%									★ 100.00%
			กองดิน		92.52%									★ 92.52%
			คลองปูน		100.00%									★ 100.00%
			ชากโดน		100.00%									★ 100.00%
			ชากพง		99.25%									★ 99.25%
			ทางเกวียน		100.00%									★ 100.00%
			ทุ่งควายกิน		99.19%									★ 99.19%
			เนินข้อ		100.00%									★ 100.00%
			บ้านนา		100.00%									★ 100.00%
ปากน้ำกระแสด				100.00%									★ 100.00%	
พังราด				100.00%									★ 100.00%	
วังหว้า				98.51%									★ 98.51%	
สองสลิ้ง				90.01%									★ 90.01%	
ห้วยยาง				84.85%									★ 84.85%	
เขาชะเมา			เขาน้อย		95.08%									★ 95.08%
		ชำช้อ		100.00%									★ 100.00%	
		น้ำเป็น		82.64%									★ 82.64%	
		ห้วยทับมอญ		72.21%									★ 72.21%	
นิคมพัฒนา		นิคมพัฒนา		100.00%									★ 100.00%	
		พนานิคม		100.00%									★ 100.00%	
		มะขามคู่		67.61%									★ 67.61%	
		มาบข่า		100.00%									★ 100.00%	
บ้านค่าย		ชากบก		85.33%									★ 85.33%	
		ดาขัน		100.00%									★ 100.00%	
		บางบุตร		59.86%									★ 59.86%	
		บ้านค่าย		100.00%									★ 100.00%	
		หนองตะพาน		100.00%									★ 100.00%	

เปอร์เซ็นต์จำนวนครัวเรือนครอบคลุมรายตำบล ภายหลังการขยายโครงข่ายในแต่ละระยะของสถานีหลัก 39 สถานี

จังหวัด	อำเภอ	ตำบล	1 เม.ย. 57	1 พ.ค. 57	1 มิ.ย. 57	1 ส.ค. 57	1 ต.ค. 57	1 ธ.ค. 57	1 ก.พ. 58	1 เม.ย. 58	1 มิ.ย. 58	รวม		
จังหวัด	บ้านค่าย	หนองบัว		76.89%								☆ 76.89%		
		หนองละลอก		100.00%									☆ 100.00%	
	บ้านฉาง	บ้านฉาง		78.36%									☆ 78.36%	
		พลา		100.00%									☆ 100.00%	
		สำนักท้อน		58.53%									☆ 58.53%	
	ปลวกแดง	ตาสีสิทธิ์		100.00%									☆ 100.00%	
		ปลวกแดง		100.00%									☆ 100.00%	
		มาบยางพร		100.00%									☆ 100.00%	
		แม่น้ำคู่		100.00%									☆ 100.00%	
		ละหาร		96.96%									☆ 96.96%	
		หนองไร่		61.71%									☆ 61.71%	
	เมืองระยอง	กะเจ็ด		97.48%									☆ 97.48%	
		แกลง		97.86%									☆ 97.86%	
		เชิงเนิน		100.00%									☆ 100.00%	
		ตะพง		94.52%									☆ 94.52%	
		ทับมา		100.00%									☆ 100.00%	
		ท่าประดู่		100.00%									☆ 100.00%	
		นาตาขวัญ		99.39%									☆ 99.39%	
		น้ำคอก		100.00%									☆ 100.00%	
		เนินพระ		100.00%									☆ 100.00%	
		บ้านแลง		97.87%									☆ 97.87%	
		ปากน้ำ		100.00%									☆ 100.00%	
		เพ		90.50%									☆ 90.50%	
		มาบตาพุด		100.00%									☆ 100.00%	
		สำนักทอง		80.41%									☆ 80.41%	
		ห้วยโป่ง		99.77%									☆ 99.77%	
	วังจันทร์	ชุมแสง		95.98%									☆ 95.98%	
		ป่ายูบใน		34.61%									☆ 34.61%	
		พลองตาเอี่ยม		70.24%									☆ 70.24%	
		วังจันทร์		87.47%									☆ 87.47%	
	ราชบุรี	จอมบึง	แก้มอัน	1.52%						0.55%			☆ 2.07%	
			จอมบึง	63.44%									☆ 63.44%	
			ด่านทับตะโก	20.85%									☆ 20.85%	
			เบิกไพร	44.15%									☆ 44.15%	
			ปากช่อง	92.37%									☆ 92.37%	
			รางบัว	39.01%									☆ 39.01%	
		ดำเนินสะดวก	ขุนพิทักษ์	100.00%										☆ 100.00%
			ดอนกรวย	100.00%										☆ 100.00%
			ดอนคลัง	100.00%										☆ 100.00%
			ดอนไผ่	100.00%										☆ 100.00%
			ดำเนินสะดวก	100.00%										☆ 100.00%
			ดาหลวง	100.00%										☆ 100.00%
ท่านัด			100.00%										☆ 100.00%	
บัวงาม			100.00%										☆ 100.00%	
บ้านไร่			100.00%										☆ 100.00%	
ประสาธสิทธิ์			100.00%										☆ 100.00%	
แพงพวย			100.00%										☆ 100.00%	
ศรีสุราษฎร์			100.00%										☆ 100.00%	
สีหมีน		100.00%										☆ 100.00%		
บางแพ		ดอนคา	100.00%										☆ 100.00%	
		ดอนใหญ่	100.00%										☆ 100.00%	
		บางแพ	100.00%										☆ 100.00%	
		โพหัก	100.00%										☆ 100.00%	
	วังเย็น	100.00%										☆ 100.00%		
	วัดแก้ว	100.00%										☆ 100.00%		
	หัวโพ	100.00%										☆ 100.00%		
บ้านคา	บ้านคา										☆ 0.00%			

เปอร์เซ็นต์จำนวนครัวเรือนครอบคลุมรายตำบล ภายหลังการขยายโครงข่ายในแต่ละระยะของสถานีหลัก 39 สถานี

จังหวัด	อำเภอ	ตำบล	1 เม.ย. 57	1 พ.ค. 57	1 มิ.ย. 57	1 ส.ค. 57	1 ต.ค. 57	1 ธ.ค. 57	1 ก.พ. 58	1 เม.ย. 58	1 มิ.ย. 58	รวม	
จังหวัด	บ้านคา	บ้านมิ่ง										★ 0.00%	
		หนองพันจันทร์										★ 0.00%	
	บ้านโป่ง	กรับใหญ่	100.00%										★ 100.00%
		เขาขลุง	94.66%										★ 94.66%
		คังพยอม	100.00%										★ 100.00%
		ดอนกระเบื้อง	100.00%										★ 100.00%
		ท่าผา	100.00%										★ 100.00%
		นครขุมนี	100.00%										★ 100.00%
		บ้านโป่ง	100.00%										★ 100.00%
		บ้านม่วง	100.00%										★ 100.00%
		เบิกไพร	100.00%										★ 100.00%
		ปากแรด	100.00%										★ 100.00%
		ลาดบัวขาว	100.00%										★ 100.00%
		สวนกล้วย	100.00%										★ 100.00%
		หนองกบ	100.00%										★ 100.00%
		หนองปลาหมอ	100.00%										★ 100.00%
		หนองอ้อ	100.00%										★ 100.00%
		ปากท่อ	ดอนทราย	79.09%									
	ทุ่งหลวง		88.50%										★ 88.50%
	บ่อกระดาน		92.59%										★ 92.59%
	ปากท่อ		56.78%										★ 56.78%
	ป่าไผ่		99.80%										★ 99.80%
	ยางหัก		5.55%										☆ 5.55%
	วังมะนาว		78.22%										★ 78.22%
	วัดยางงาม		13.08%										☆ 13.08%
	วันดาว		48.53%										☆ 48.53%
	หนองกระทุ่ม		90.90%										★ 90.90%
	ห้วยยางโทน		94.45%										★ 94.45%
	อ่างหิน		73.40%										★ 73.40%
	โพธาราม	เขาชะงุ้ม	68.27%							22.09%			★ 90.36%
		คลองข่อย	100.00%										★ 100.00%
		คลองตาครูด	100.00%										★ 100.00%
		เจ็ดเสมียน	100.00%										★ 100.00%
		ชำแระ	100.00%										★ 100.00%
		ดอนกระเบื้อง	100.00%										★ 100.00%
		ดอนทราย	100.00%										★ 100.00%
		เตาปูน	100.00%										★ 100.00%
		ท่าชุมพล	100.00%										★ 100.00%
		ธรรมเสน	99.34%							0.61%			★ 99.95%
		นางแก้ว	100.00%										★ 100.00%
		บางโตนด	100.00%										★ 100.00%
		บ้านซ้อง	100.00%										★ 100.00%
		บ้านเสือก	100.00%										★ 100.00%
		บ้านสิงห์	100.00%										★ 100.00%
		โพธาราม	100.00%										★ 100.00%
		สร้อยฟ้า	100.00%										★ 100.00%
หนองกวาง		72.26%							11.81%			★ 84.07%	
หนองโพ	100.00%										★ 100.00%		
เมืองราชบุรี	เกาะพลับพลา	78.12%										★ 78.12%	
	เขาแร้ง	100.00%										★ 100.00%	
	คังกระถิน	79.97%										★ 79.97%	
	คังน้ำวน	74.15%										★ 74.15%	
	คูบัว	71.47%										★ 71.47%	
	โคกหม้อ	100.00%										★ 100.00%	
	เจดีย์หัก	37.05%										☆ 37.05%	
	ดอนตะโก	69.06%										★ 69.06%	
ดอนแร่	78.35%										★ 78.35%		

เปอร์เซ็นต์จำนวนครัวเรือนครอบคลุมรายตำบล ภายหลังการขยายโครงข่ายในแต่ละระยะของสถานีหลัก 39 สถานี

จังหวัด	อำเภอ	ตำบล	1 เม.ย. 57	1 พ.ค. 57	1 มิ.ย. 57	1 ส.ค. 57	1 ต.ค. 57	1 ธ.ค. 57	1 ก.พ. 58	1 เม.ย. 58	1 มิ.ย. 58	รวม	
		ท่าราบ	100.00%									★ 100.00%	
		น้ำพุ	58.78%										★ 58.78%
		บางป่า	100.00%										★ 100.00%
		บ้านไร่	100.00%										★ 100.00%
		พงสวาย	100.00%										★ 100.00%
		พิบูลทอง	100.00%										★ 100.00%
		สามเรือน	100.00%										★ 100.00%
		หนองกลางนา	100.00%										★ 100.00%
		หน้าเมือง	99.14%										★ 99.14%
		หลุมดิน	100.00%										★ 100.00%
		ห้วยไผ่	87.40%										★ 87.40%
		หินกอง	61.36%										★ 61.36%
		อ่างทอง	86.13%										★ 86.13%
		วัดเพลง	เกาะศาลพระ	39.70%									
	จอมประทัด		18.35%										☆ 18.35%
	วัดเพลง		4.30%										☆ 4.30%
	สวนผึ้ง	ตะนาวศรี											★ 0.00%
		ท่าเคย											★ 0.00%
		ป่าหวาย	0.50%										☆ 0.50%
		สวนผึ้ง											★ 0.00%
ลพบุรี	โคกเจริญ	โคกเจริญ										★ 0.00%	
		โคกแสมสาร										★ 0.00%	
		ยางราก										★ 0.00%	
		วังทอง										★ 0.00%	
		หนองมะค่า				0.41%							☆ 0.41%
	โคกสำโรง	เกาะแก้ว			99.91%								★ 99.91%
		คลองเกตุ			35.47%								☆ 35.47%
		โคกสำโรง			100.00%								★ 100.00%
		ดงมะรุม			59.46%	0.50%							★ 59.97%
		ถลุงเหล็ก			100.00%								★ 100.00%
		เพนียด			37.94%								☆ 37.94%
		วังขนขว้าง			99.33%								★ 99.33%
		วังจั่น			100.00%								★ 100.00%
		วังเพลิง			0.84%	0.00%							☆ 0.84%
		สะแกราบ			86.20%								★ 86.20%
		หนองแขม			98.29%								★ 98.29%
		หลุมข้าว			100.00%								★ 100.00%
	ห้วยโป่ง			81.57%								★ 81.57%	
	ชัยบาดาล	เกาะรัง											★ 0.00%
		เขาแหลม			0.60%								☆ 0.60%
ชัยนารายณ์												★ 0.00%	
ชัยบาดาล												★ 0.00%	
ชัยตะเคียน		1.93%										☆ 1.93%	
ท่าดินดำ												★ 0.00%	
ท่ามะนาว												★ 0.00%	
นาโสม												★ 0.00%	
นิคมลำนารายณ์		0.00%										★ 0.00%	
บัวชุม												★ 0.00%	
บ้านใหม่สามัคคี												★ 0.00%	
ม่วงค่อม												★ 0.00%	
มะกอกหวาน												★ 0.00%	
ลำนารายณ์												★ 0.00%	
ศิลาทิพย์												★ 0.00%	
หนองยายโตะ											★ 0.00%		
ห้วยหิน											★ 0.00%		
ท่าวัง	เขาสมอคอน			100.00%								★ 100.00%	
	โคกสลด			100.00%								★ 100.00%	

เปอร์เซ็นต์จำนวนครัวเรือนครอบคลุมรายตำบล ภายหลังการขยายโครงข่ายในแต่ละระยะของสถานีหลัก 39 สถานี

จังหวัด	อำเภอ	ตำบล	1 เม.ย. 57	1 พ.ค. 57	1 มิ.ย. 57	1 ส.ค. 57	1 ต.ค. 57	1 ธ.ค. 57	1 ก.พ. 58	1 เม.ย. 58	1 มิ.ย. 58	รวม		
	ท่าม่วง	ท่าม่วง			100.00%							★ 100.00%		
		บางคู			100.00%								★ 100.00%	
		บางงา			100.00%								★ 100.00%	
		บางลี่			100.00%								★ 100.00%	
		บ้านเม็ก			100.00%								★ 100.00%	
		โพตลาดแก้ว			100.00%								★ 100.00%	
		มจลินท์			100.00%								★ 100.00%	
		ลาดสาส์			100.00%									★ 100.00%
		หัวสำโรง			100.00%									★ 100.00%
	ท่าหลวง	แก่งฝักกูด											★ 0.00%	
		ชัยจำปา											★ 0.00%	
		ทะเลวังวัด											★ 0.00%	
		ท่าหลวง											★ 0.00%	
		หนองฝักแว่น											★ 0.00%	
		หัวสำ											★ 0.00%	
	บ้านหมี่	ชอนม่วง				99.43%							★ 99.43%	
		เขียงงา				100.00%							★ 100.00%	
		ดงพลับ				99.58%							★ 99.58%	
		ดอนดิ่ง				96.64%							★ 96.64%	
		บางกะพี้				100.00%							★ 100.00%	
		บางขาม				100.00%							★ 100.00%	
		บางพึ่ง				100.00%							★ 100.00%	
		บ้านกล้วย				100.00%							★ 100.00%	
		บ้านชี				100.00%							★ 100.00%	
		บ้านทราย				100.00%							★ 100.00%	
		บ้านหมี่				100.00%							★ 100.00%	
		ไผ่ใหญ่				100.00%							★ 100.00%	
		พุดา				100.00%							★ 100.00%	
		โพนทอง				100.00%							★ 100.00%	
		มหาสอน				100.00%							★ 100.00%	
		สนามแจง				100.00%							★ 100.00%	
		สายห้วยแก้ว				100.00%							★ 100.00%	
		หนองกระเบียน				100.00%							★ 100.00%	
		หนองเต่า				100.00%							★ 100.00%	
		หนองทรายขาว				100.00%							★ 100.00%	
		หนองเมือง				100.00%							★ 100.00%	
	หินบึก				100.00%							★ 100.00%		
	พัฒนานิคม	โคกสลุ											★ 0.00%	
		ช่องสาริกา				1.26%							☆ 1.26%	
		ชอนน้อย											★ 0.00%	
		ดีลัง				2.79%							☆ 2.79%	
		น้ำสุด											★ 0.00%	
พัฒนานิคม												★ 0.00%		
มะนาวหวาน												★ 0.00%		
หนองบัว												★ 0.00%		
ห้วยขุนราม												★ 0.00%		
เมืองลพบุรี	กกโก				100.00%							★ 100.00%		
	โก่งธนู				100.00%							★ 100.00%		
	เขาพระงาม				62.56%							☆ 62.56%		
	เขาสามยอด				97.09%							★ 97.09%		
	โคกกะเทียม				100.00%							★ 100.00%		
	โคกตูม				6.59%							☆ 6.59%		
	โคกลำพาน				100.00%							★ 100.00%		
	จี่วราย				100.00%							★ 100.00%		
	ดอนโพธิ์				100.00%							★ 100.00%		
	ตะลุง				100.00%							★ 100.00%		
	ถนนใหญ่				100.00%							★ 100.00%		

เปอร์เซ็นต์จำนวนครัวเรือนครอบคลุมรายตำบล ภายหลังการขยายโครงข่ายในแต่ละระยะของสถานีหลัก 39 สถานี

จังหวัด	อำเภอ	ตำบล	1 เม.ย. 57	1 พ.ค. 57	1 มิ.ย. 57	1 ส.ค. 57	1 ต.ค. 57	1 ธ.ค. 57	1 ก.พ. 58	1 เม.ย. 58	1 มิ.ย. 58	รวม	
ลำปาง		ทะเลชุบศร			100.00%							★ 100.00%	
		ท่าแค			100.00%								★ 100.00%
		ท้ายตลาด			100.00%								★ 100.00%
		ท่าศาลา			100.00%								★ 100.00%
		ท่าหิน			100.00%								★ 100.00%
		นิคมสร้างตนเอง			44.58%								☆ 44.58%
		บางขันหมาก			100.00%								★ 100.00%
		บ้านข่อย			100.00%								★ 100.00%
		ป่าตาล			100.00%								★ 100.00%
		พรหมมาستر			100.00%								★ 100.00%
		โพธิ์เก้าต้น			100.00%								★ 100.00%
		โพธิ์ตรุ			100.00%								★ 100.00%
		สี่คลอง			100.00%								★ 100.00%
		ลำสนธิ	กุดตาเพชร	0.47%								0.05%	
	เขาน้อย		0.09%										☆ 0.09%
	เขารวก												★ 0.00%
	ชัยสมบูรณ												★ 0.00%
	ลำสนธิ												★ 0.00%
	หนองรี												★ 0.00%
	สระโบสถ์	ทุ่งท่าช้าง				63.53%							★ 63.53%
		นิยมชัย				38.75%							☆ 38.75%
		มหาโพธิ์				7.97%							☆ 7.97%
		สระโบสถ์				33.10%							☆ 33.10%
		ห้วยใหญ่				30.88%							☆ 30.88%
		หนองม่วง				6.51%							☆ 6.51%
	หนองม่วง	ขอนแก่น					21.10%						☆ 21.10%
		บ่อทอง				16.82%	11.08%						☆ 27.90%
		ยางโทน				26.47%	11.25%						☆ 37.72%
		หนองม่วง				45.50%	10.55%						★ 56.04%
		เกาะคา								100.00%			★ 100.00%
		ท่าผา								100.00%			★ 100.00%
	งาว	นาแก้ว								98.52%			★ 98.52%
		นาแสง								91.13%			★ 91.13%
ลำปางหลวง									100.00%			★ 100.00%	
วังพร้าว									100.00%			★ 100.00%	
ศาลา									100.00%			★ 100.00%	
ใหม่พัฒนา									100.00%			★ 100.00%	
ไหล่หิน									100.00%			★ 100.00%	
นาแก												★ 0.00%	
บ้านโป่ง												★ 0.00%	
บ้านร้อง						1.05%						☆ 1.05%	
แจ้ห่ม	บ้านหวด											★ 0.00%	
	บ้านแหง											★ 0.00%	
	บ้านอ้อน											★ 0.00%	
	ปงเตา											★ 0.00%	
	แม่ตึบ											★ 0.00%	
	หลวงใต้											★ 0.00%	
	หลวงเหนือ											★ 0.00%	
	แจ้ห่ม								8.72%			☆ 8.72%	
	ทุ่งผึ้ง											★ 0.00%	
	เถิน	บ้านสา								23.02%			☆ 23.02%
ปงดอน									0.50%			☆ 0.50%	
เมืองมาย									6.28%			☆ 6.28%	
แม่สุก									19.69%			☆ 19.69%	
วิเชตนคร									66.53%			★ 66.53%	
เถินบุรี									15.61%			☆ 15.61%	

เปอร์เซ็นต์จำนวนครัวเรือนครอบคลุมรายตำบล ภายหลังการขยายโครงข่ายในแต่ละระยะของสถานีหลัก 39 สถานี

จังหวัด	อำเภอ	ตำบล	1 เม.ย. 57	1 พ.ค. 57	1 มิ.ย. 57	1 ส.ค. 57	1 ต.ค. 57	1 ธ.ค. 57	1 ก.พ. 58	1 เม.ย. 58	1 มิ.ย. 58	รวม	
จังหวัด	เถิน	นาโป่ง							1.99%	36.99%		☆ 38.98%	
		แม่ถอด							3.99%	8.18%		☆ 12.18%	
		แม่ปะ							0.45%		0.32%		☆ 0.77%
		แม่มอก			0.00%					0.00%	0.48%		☆ 0.48%
		แม่วะ			0.42%								☆ 0.42%
		ล้อมแรด								6.83%			☆ 6.83%
		เวียงมอก				7.35%					3.26%		☆ 10.62%
	เมืองปาน	แจ้ห่ม	0.67%							7.41%			☆ 8.09%
		ทุ่งกวาว								32.38%			☆ 32.38%
		บ้านขอ	1.33%							6.94%			☆ 8.27%
		เมืองปาน	1.08%							6.19%			☆ 7.27%
		หัวเมือง								0.50%			☆ 0.50%
		เมืองลำปาง	กล้วยแพะ							98.61%			★ 98.61%
	ขมพู่								100.00%			★ 100.00%	
	ต้นธงชัย								100.00%			★ 100.00%	
	ทุ่งฝาย								100.00%			★ 100.00%	
	นิคมพัฒนา								99.04%			★ 99.04%	
	บ่อแฮ้ว								100.00%			★ 100.00%	
	บ้านคำ	0.16%							81.56%			★ 81.72%	
	บ้านเป่า								100.00%			★ 100.00%	
	บ้านแลง								19.84%		0.04%	☆ 19.88%	
	บ้านเสด็จ								15.50%			☆ 15.50%	
	บ้านเอื้อม	0.57%							97.95%			★ 98.52%	
	บุญนาพัฒนา								97.86%			★ 97.86%	
	ปงแสนทอง								100.00%			★ 100.00%	
	พระบาท								93.37%			★ 93.37%	
	พิชัย								69.57%			★ 69.57%	
	เวียงเหนือ								100.00%			★ 100.00%	
	สบตุ๋ย								100.00%			★ 100.00%	
	สวนดอก								100.00%			★ 100.00%	
	หัวเวียง								100.00%			★ 100.00%	
	แม่ทะ	ดอนไฟ								83.38%		0.99%	★ 84.37%
		นาครัว								100.00%			★ 100.00%
		น้ำโจ้								100.00%			★ 100.00%
		บ้านกิ้ว								94.87%		0.07%	★ 94.93%
		บ้านบอม								100.00%			★ 100.00%
		ป่าตัน								100.00%			★ 100.00%
		แม่ทะ								99.93%			★ 99.93%
		วังเงิน								93.89%		0.15%	★ 94.05%
		สันดอนแก้ว								81.96%			★ 81.96%
		หัวเสือ								97.12%		0.86%	★ 97.98%
		แม่พริก	ผาบึง								21.11%	17.91%	
	พระบาทวังดวง										11.50%		☆ 11.50%
	แม่ปู้									0.00%	88.57%		★ 88.57%
	แม่พริก									0.00%	19.17%		☆ 19.17%
	แม่เมาะ	จางเหนือ								4.44%		0.76%	☆ 5.21%
		นาสัก								35.46%		4.10%	☆ 39.56%
บ้านดง									18.75%		0.09%	☆ 18.84%	
แม่เมาะ									81.96%			★ 81.96%	
สบป่าด									92.46%		1.58%	★ 94.04%	
วังเหนือ	ทุ่งฮั่ว				0.00%							★ 0.00%	
	ร่องเคาะ								6.12%			☆ 6.12%	
	วังแก้ว					0.35%						☆ 0.35%	
	วังซ้าย					0.06%						☆ 0.06%	
	วังใต้											★ 0.00%	
	วังทรายคำ											★ 0.00%	
	วังทอง					0.11%						☆ 0.11%	

เปอร์เซ็นต์จำนวนครัวเรือนครอบคลุมรายตำบล ภายหลังการขยายโครงข่ายในแต่ละระยะของสถานีหลัก 39 สถานี

จังหวัด	อำเภอ	ตำบล	1 เม.ย. 57	1 พ.ค. 57	1 มิ.ย. 57	1 ส.ค. 57	1 ต.ค. 57	1 ธ.ค. 57	1 ก.พ. 58	1 เม.ย. 58	1 มิ.ย. 58	รวม	
จังหวัด	วังเหนือ	วังเหนือ										★ 0.00%	
	สบปราบ	นายาง						87.33%				★ 87.33%	
		แม่กัวะ						79.04%				★ 79.04%	
		สบปราบ	0.18%					76.13%		0.18%		★ 76.50%	
		สมัย						55.04%		0.10%		★ 55.14%	
	เสริมงาม	ทุ่งงาม						89.76%				★ 89.76%	
		เสริมกลาง						61.20%				★ 61.20%	
		เสริมขวา	0.43%					62.97%				★ 63.40%	
		เสริมซ้าย						73.39%				★ 73.39%	
	ห้างฉัตร	ปงยางคค						100.00%				★ 100.00%	
		เมืองยาว	1.48%					82.86%				★ 84.34%	
		แม่สัน	1.70%					83.58%				★ 85.28%	
		วอแก้ว						96.99%				★ 96.99%	
		เวียงตาล	1.55%					66.46%				★ 68.01%	
		หนองหล่ม						100.00%				★ 100.00%	
		ห้างฉัตร						100.00%				★ 100.00%	
	ลำพูน	ทุ่งหัวช้าง	ตะเคียนปม						1.75%				☆ 1.75%
			ทุ่งหัวช้าง						3.29%				☆ 3.29%
			บ้านปวง						0.66%				☆ 0.66%
		บ้านธิ	บ้านธิ	91.36%									★ 91.36%
			ห้วยยาบ	96.35%									★ 96.35%
บ้านโฮ่ง		บ้านโฮ่ง	76.01%									★ 76.01%	
		ป่าพลู	32.83%									☆ 32.83%	
		ศรีเตี้ย	100.00%									★ 100.00%	
		หนองปลาสะวาย	85.61%									★ 85.61%	
		เหล่ายาว	99.91%									★ 99.91%	
ป่าซาง		ท่าด้อม	100.00%									★ 100.00%	
		นครเจดีย์	99.52%									★ 99.52%	
		น้ำดิบ	100.00%									★ 100.00%	
		บ้านเรื่อน	100.00%									★ 100.00%	
		ปากบ่อง	100.00%									★ 100.00%	
		ป่าซาง	100.00%									★ 100.00%	
		ม่วงน้อย	100.00%									★ 100.00%	
		มะกอก	100.00%									★ 100.00%	
		แม่แรง	100.00%									★ 100.00%	
เมืองลำพูน		ตันธง	100.00%										★ 100.00%
		ในเมือง	100.00%										★ 100.00%
	บ้านกลาง	100.00%										★ 100.00%	
	บ้านแป้น	100.00%										★ 100.00%	
	ประตูป่า	100.00%										★ 100.00%	
	ป่าสัก	100.00%										★ 100.00%	
	มะเขือแจ้	92.39%										★ 92.39%	
	ริมปิง	100.00%										★ 100.00%	
	เวียงยอง	100.00%										★ 100.00%	
	ศรีบัวบาน	96.15%										★ 96.15%	
	หนองข้างคีน	100.00%										★ 100.00%	
	หนองหนาม	100.00%										★ 100.00%	
	เหมืองง่า	100.00%										★ 100.00%	
	เหมืองจี้	100.00%										★ 100.00%	
อุโมงค์	100.00%										★ 100.00%		
แม่ทา	தாகาศ	57.74%						1.17%				★ 58.91%	
	ทาขุมเงิน	98.19%										★ 98.19%	
	ทาทุ่งหลวง	68.36%										★ 68.36%	
	ทาปลาดุก	16.39%						0.57%				☆ 16.96%	
	ทาแม่ลอบ	32.20%						0.78%				☆ 32.98%	
	ทาสบเส้า	61.83%						0.28%				★ 62.10%	
อื่น	ก้อ										★ 0.00%		

เปอร์เซ็นต์จำนวนครัวเรือนครอบคลุมรายตำบล ภายหลังการขยายโครงข่ายในแต่ละระยะของสถานีหลัก 39 สถานี

จังหวัด	อำเภอ	ตำบล	1 เม.ย. 57	1 พ.ค. 57	1 มิ.ย. 57	1 ส.ค. 57	1 ต.ค. 57	1 ธ.ค. 57	1 ก.พ. 58	1 เม.ย. 58	1 มิ.ย. 58	รวม	
ลำพูน	ลี้	ดงดำ										★ 0.00%	
		นาทราย	10.48%									☆ 10.48%	
		ป่าไผ่	6.58%									☆ 6.58%	
		แม่ตึน	6.90%					0.00%				☆ 6.90%	
		แม่ลาน										★ 0.00%	
		ลี้	5.60%									☆ 5.60%	
		ศรีวิชัย	1.74%					0.04%				☆ 1.77%	
	เวียงหนองล่อง	วังผาง	100.00%										★ 100.00%
		หนองยวง	100.00%										★ 100.00%
หนองล่อง		100.00%										★ 100.00%	
เลย	เชียงคาน	เขาแก้ว								61.37%		★ 61.37%	
		จอมศรี								89.15%		★ 89.15%	
		เชียงคาน								74.31%		★ 74.31%	
		ธาตุ								41.71%		☆ 41.71%	
		นาข้าว								93.28%		★ 93.28%	
		บุษม								9.81%		☆ 9.81%	
		ปากตม								48.45%		☆ 48.45%	
		หาดทรายขาว								61.41%		★ 61.41%	
		ด่านซ้าย	กกสะท้อน									31.87%	
	โคกกาม										82.65%		★ 82.65%
	ด่านซ้าย										49.67%		☆ 49.67%
	นาดี										41.56%		☆ 41.56%
	นาหอ										30.09%		☆ 30.09%
	ปากหมัน										11.54%		☆ 11.54%
	โป่ง										6.69%		☆ 6.69%
	โพนสูง										45.26%		☆ 45.26%
	วังยาว								5.07%		2.31%		☆ 7.38%
	อึปุม								5.23%		6.69%		☆ 11.91%
	ท่าวาสุกรี		โคกใหญ่									58.85%	
		ท่าวาสุกรี									51.74%		★ 51.74%
		น้ำแคม									61.80%		★ 61.80%
		น้ำทูน									37.53%		☆ 37.53%
		หนองผือ									93.37%		★ 93.37%
		อาฮี									20.17%		☆ 20.17%
	นาดวง	ท่าสวรรค์									77.06%		★ 77.06%
		ท่าสะอาด									63.44%		★ 63.44%
		นาดวง			6.42%						48.60%		★ 55.03%
		นาดอกคำ			1.54%						20.06%		☆ 21.61%
	นาแห้ว	นาพึ่ง									8.65%		☆ 8.65%
		นามาลา									34.27%		☆ 34.27%
		นาแห้ว									22.63%		☆ 22.63%
		แสงภา									14.64%		☆ 14.64%
		เหล่ากอหก									0.14%		☆ 0.14%
	ปากชม	ชมเจริญ									6.51%		☆ 6.51%
		เชียงกลม									0.00%		★ 0.00%
		ปากชม									0.00%		★ 0.00%
		ห้วยบ่อซืน			0.12%						2.52%		☆ 2.64%
		ห้วยพิชัย									1.51%		☆ 1.51%
		หาดคัมภีร์									0.00%		★ 0.00%
	ผาขาว	ท่าช้างคล้อง									45.64%		☆ 45.64%
		โนนบ่อแดง									13.38%		☆ 13.38%
		โนนป่าขาว									4.80%		☆ 4.80%
บ้านเพิ่ม										22.20%		☆ 22.20%	
ผาขาว										0.00%		★ 0.00%	
ภูกระดึง	ผานกเค้า									0.00%		★ 0.00%	
	ภูกระดึง									0.00%		★ 0.00%	
	ศรีฐาน			0.98%								☆ 0.98%	

เปอร์เซ็นต์จำนวนครัวเรือนครอบคลุมรายตำบล ภายหลังการขยายโครงข่ายในแต่ละระยะของสถานีหลัก 39 สถานี

จังหวัด	อำเภอ	ตำบล	1 เม.ย. 57	1 พ.ค. 57	1 มิ.ย. 57	1 ส.ค. 57	1 ต.ค. 57	1 ธ.ค. 57	1 ก.พ. 58	1 เม.ย. 58	1 มิ.ย. 58	รวม		
จังหวัด	ภูกระดึง	ห้วยส้ม										★ 0.00%		
		ภูเรือ	ท่าศาลา						0.00%		77.39%		★ 77.39%	
	ปลาบา									54.06%		★ 54.06%		
	ร่องจิก									90.07%		★ 90.07%		
	ลาดค่าง									16.01%		☆ 16.01%		
	सानตม									91.90%		★ 91.90%		
	หนองบัว									88.67%		★ 88.67%		
	ภูหลวง		แก่งศรีภูมิ											★ 0.00%
		ภูหอ											★ 0.00%	
		เลยวังไสย์							3.53%				☆ 3.53%	
		หนองคัน								1.96%			☆ 1.96%	
		ห้วยสีเสียด								0.95%			☆ 0.95%	
	เมืองเลย	กกตู									85.80%		★ 85.80%	
		กกทอง									55.56%		★ 55.56%	
		กุดป่อง									100.00%		★ 100.00%	
		ชัยพฤกษ์									82.47%		★ 82.47%	
		นาแฆม									99.46%		★ 99.46%	
		นาดินดำ									95.91%		★ 95.91%	
		นาโป่ง									88.08%		★ 88.08%	
		นาอ้อ									88.67%		★ 88.67%	
		นาอาน									98.06%		★ 98.06%	
		น้ำสวย									48.22%		☆ 48.22%	
		น้ำหมาน									90.67%		★ 90.67%	
		เมือง									88.56%		★ 88.56%	
		ศรีสองรัก									64.30%		★ 64.30%	
		เสี้ยว									62.65%		★ 62.65%	
		วังสะพุง	เขาลวง				0.03%					25.65%		☆ 25.69%
	โคกขมื่น										84.47%		★ 84.47%	
	ทรายขาว					0.21%				0.05%		5.97%		☆ 6.22%
	ปากปวน										93.68%		★ 93.68%	
	ผาน้อย										100.00%		★ 100.00%	
	ผาบึง										13.54%		☆ 13.54%	
	วังสะพุง										87.94%		★ 87.94%	
	ศรีสงคราม										90.06%		★ 90.06%	
	หนองจิว										36.20%		☆ 36.20%	
	หนองหญ้าปล้อง										87.35%		★ 87.35%	
	หนองหิน	ดาดข่า											★ 0.00%	
		ปวนพุ											★ 0.00%	
		หนองหิน									12.99%		☆ 12.99%	
	เอราวัณ	ทรัพย์ไพวัลย์									54.88%		★ 54.88%	
		ผาสามยอด									30.20%		☆ 30.20%	
		ผาอินทร์แปลง									97.15%		★ 97.15%	
		เอราวัณ									100.00%		★ 100.00%	
	ศรีสะเกษ	กันทรลักษ์	กระแซง									89.77%	★ 89.77%	
			กุดเสลา			7.66%							0.58%	☆ 8.24%
			ขนน											★ 0.00%
			จานใหญ่			4.13%							95.01%	★ 99.13%
			ข่า										12.21%	☆ 12.21%
			ดระกาด										100.00%	★ 100.00%
			ทุ่งใหญ่										17.39%	☆ 17.39%
น้ำอ้อม					0.06%							44.97%	☆ 45.03%	
โนนสำราญ													★ 0.00%	
บึงมะลู												4.98%	☆ 4.98%	
ภูเงิน												86.39%	★ 86.39%	
ภูผามอก													★ 0.00%	
เมือง												13.01%	☆ 13.01%	
รุง										0.00%	★ 0.00%			

เปอร์เซ็นต์จำนวนครัวเรือนครอบคลุมรายตำบล ภายหลังการขยายโครงข่ายในแต่ละระยะของสถานีหลัก 39 สถานี

จังหวัด	อำเภอ	ตำบล	1 เม.ย. 57	1 พ.ค. 57	1 มิ.ย. 57	1 ส.ค. 57	1 ต.ค. 57	1 ธ.ค. 57	1 ก.พ. 58	1 เม.ย. 58	1 มิ.ย. 58	รวม	
จังหวัด	กันทรลักษ์	ละลาย									7.41%	☆ 7.41%	
		เวียงเหนือ										65.87%	☆ 65.87%
		สวนกล้วย		16.37%								38.93%	☆ 55.30%
		สังเม็ก		0.83%								42.20%	☆ 43.03%
		เสาชงชัย		4.94%									☆ 4.94%
		หนองหญ้าลาด										79.16%	☆ 79.16%
	กันทรารมย์	คำเนียม										100.00%	☆ 100.00%
		จาน										100.00%	☆ 100.00%
		ดู่										100.00%	☆ 100.00%
		ดุน		4.64%								95.36%	☆ 100.00%
		ทาม		30.71%								69.23%	☆ 99.94%
		โนนสัง		39.19%								60.75%	☆ 99.94%
		บัวน้อย		1.13%								98.87%	☆ 100.00%
		ผักแพว										100.00%	☆ 100.00%
		เมืองน้อย		32.33%								67.67%	☆ 100.00%
		ยาง		0.06%								99.94%	☆ 100.00%
		ละทาย		20.56%								79.37%	☆ 99.93%
		หนองแก้ว		63.47%								36.33%	☆ 99.79%
		หนองบัว		0.31%								99.69%	☆ 100.00%
		หนองแวง		90.93%								9.07%	☆ 100.00%
		หนองหัวช้าง		17.61%								82.29%	☆ 99.89%
		อีปาด		1.33%								98.67%	☆ 100.00%
	บุษันท์	กฤษณา										100.00%	☆ 100.00%
		กันทรารมย์										100.00%	☆ 100.00%
		โคกเพชร										100.00%	☆ 100.00%
		จะกง										99.93%	☆ 99.93%
		ใจดี										100.00%	☆ 100.00%
		ดองกำเม็ด										99.80%	☆ 99.80%
		ตะเคียน										100.00%	☆ 100.00%
		ตาอุด										78.46%	☆ 78.46%
		นิคมพัฒนา										33.91%	☆ 33.91%
		ปราสาท					15.42%					84.66%	☆ 100.08%
		ปรือใหญ่										73.92%	☆ 73.92%
		ลมศักดิ์										100.00%	☆ 100.00%
		ศรีตระกูล										61.99%	☆ 61.99%
		ศรีสะอาด										100.00%	☆ 100.00%
		สะเดาใหญ่										96.62%	☆ 96.62%
		สำโรงตาเจ็น										100.00%	☆ 100.00%
		โสน						9.11%				63.19%	☆ 72.30%
หนองฉลอง											97.36%	☆ 97.36%	
ห้วยไต้											93.02%	☆ 93.02%	
ห้วยสำราญ											94.35%	☆ 94.35%	
ห้วยเหนือ										100.00%	☆ 100.00%		
หัวเสือ										99.18%	☆ 99.18%		
ขุนหาญ	กระหวิน										81.78%	☆ 81.78%	
	กันทรอม					0.00%					59.44%	☆ 59.44%	
	ขุนหาญ										100.00%	☆ 100.00%	
	โนนสูง										99.94%	☆ 99.94%	
	บักดอง										41.53%	☆ 41.53%	
	พราน										98.21%	☆ 98.21%	
	โพธิ์กระสังข์										100.00%	☆ 100.00%	
	โพธิ์จิ้งศ										90.37%	☆ 90.37%	
	ไพร										96.20%	☆ 96.20%	
	ภูฝ้าย										79.78%	☆ 79.78%	
	สี										96.52%	☆ 96.52%	
	ห้วยจันทร์										43.83%	☆ 43.83%	
น้ำเกลี้ยง	เขิน									99.45%	☆ 99.45%		

เปอร์เซ็นต์จำนวนครัวเรือนครอบคลุมรายตำบล ภายหลังการขยายโครงข่ายในแต่ละระยะของสถานีหลัก 39 สถานี

จังหวัด	อำเภอ	ตำบล	1 เม.ย. 57	1 พ.ค. 57	1 มิ.ย. 57	1 ส.ค. 57	1 ต.ค. 57	1 ธ.ค. 57	1 ก.พ. 58	1 เม.ย. 58	1 มิ.ย. 58	รวม
จังหวัด	น้ำเกลี้ยง	คูบ		4.49%							95.51%	★ 100.00%
		ดองปิด									100.00%	★ 100.00%
		น้ำเกลี้ยง		0.00%							100.00%	★ 100.00%
		รุ่งระวี									100.00%	★ 100.00%
		ละเอาะ									100.00%	★ 100.00%
	โนนคูณ	โนนค้อ		30.82%							69.18%	★ 100.00%
		บก		4.09%							95.91%	★ 100.00%
		โพธิ์		0.08%							99.92%	★ 100.00%
		หนองกุง		85.90%							14.10%	★ 100.00%
		เหล่ากวาง		2.52%							97.48%	★ 100.00%
	บึงบูรพ์	บึงบูรพ์									72.43%	★ 72.43%
		เป่าะ					0.66%				91.93%	★ 92.59%
	เบญจลักษ์	ท่าคล้อ		59.36%							40.58%	★ 99.94%
		เสียว		2.36%							97.64%	★ 100.00%
		หนองงูเหลือม		2.54%							97.39%	★ 99.93%
		หนองหว้า		0.72%							77.91%	★ 78.63%
		หนองสาาง									99.93%	★ 99.93%
	ปรางค์กู่	กู่					77.32%				20.99%	★ 98.31%
		ดู่					42.11%				57.70%	★ 99.81%
		ดุม					14.30%				85.55%	★ 99.85%
		พิมาย					5.84%				92.84%	★ 98.68%
		พิมายเหนือ					0.00%				100.00%	★ 100.00%
		โพธิ์ศรี									100.00%	★ 100.00%
		สมอ									100.00%	★ 100.00%
		สวาย					80.68%				19.32%	★ 100.00%
		สำโรงปราสาท					0.00%				100.00%	★ 100.00%
		หนองเชียงทูน					0.34%				99.66%	★ 100.00%
		พยุห์	ตำแย									100.00%
	โนนเพ็ก										100.00%	★ 100.00%
	พยุห์										100.00%	★ 100.00%
	พรหมสวัสดิ์										100.00%	★ 100.00%
	หนองคำ										100.00%	★ 100.00%
	โพธิ์ศรีสุวรรณ	โดด									100.00%	★ 100.00%
		ฝือใหญ่									100.00%	★ 100.00%
		เสียว									100.00%	★ 100.00%
		หนองม้า									100.00%	★ 100.00%
		อีเซ					7.24%				87.15%	★ 94.39%
	ไพรมัง	ดินแดง									100.00%	★ 100.00%
		โนนปูน									100.00%	★ 100.00%
		ปราสาทเยอ									100.00%	★ 100.00%
		ไพรมัง									96.00%	★ 96.00%
		สำโรงพลัน									94.27%	★ 94.27%
		สุขสวัสดิ์									100.00%	★ 100.00%
	ภูสิงห์	โคกตาล					0.41%				57.12%	★ 57.53%
		ดงรัก					13.36%				14.18%	☆ 27.53%
		ตะเคียนราม									65.94%	★ 65.94%
		ไพรมังพัฒนา					30.56%				0.69%	☆ 31.26%
ละลม						18.25%				16.34%	☆ 34.59%	
ห้วยตามอญ						20.85%				10.85%	☆ 31.71%	
ห้วยตึกขุ						4.30%				64.57%	★ 68.87%	
เมืองจันทร์	ตาโกน					16.65%				68.17%	★ 84.83%	
	เมืองจันทร์									99.88%	★ 99.88%	
	หนองใหญ่					4.83%				94.95%	★ 99.79%	
เมืองศรีสะเกษ	คูขุด									99.46%	★ 99.46%	
	จาน									100.00%	★ 100.00%	
	ชำ									100.00%	★ 100.00%	
	ตะดอบ									100.00%	★ 100.00%	

เปอร์เซ็นต์จำนวนครัวเรือนครอบคลุมรายตำบล ภายหลังการขยายโครงข่ายในแต่ละระยะของสถานีหลัก 39 สถานี

จังหวัด	อำเภอ	ตำบล	1 เม.ย. 57	1 พ.ค. 57	1 มิ.ย. 57	1 ส.ค. 57	1 ต.ค. 57	1 ธ.ค. 57	1 ก.พ. 58	1 เม.ย. 58	1 มิ.ย. 58	รวม	
	เมืองศรีสะเกษ	ท่ม									100.00%	★	100.00%
		น้ำคำ									100.00%	★	100.00%
		โพธิ์									100.00%	★	100.00%
		โพนข่า									100.00%	★	100.00%
		โพนเขวา									100.00%	★	100.00%
		โพนค้อ									100.00%	★	100.00%
		เมืองใต้									100.00%	★	100.00%
		เมืองเหนือ									100.00%	★	100.00%
		หญ้าปล้อง									100.00%	★	100.00%
		หนองแก้ว									100.00%	★	100.00%
		หนองครก									100.00%	★	100.00%
		หนองไผ่									100.00%	★	100.00%
		หนองไฮ									100.00%	★	100.00%
		หมากเขียบ									100.00%	★	100.00%
		ยางชุมน้อย	กุดเมืองฮาม									100.00%	★
	คอนกาม										100.00%	★	100.00%
	โนนคูณ										100.00%	★	100.00%
	บึงบอน										100.00%	★	100.00%
	ยางชุมน้อย										100.00%	★	100.00%
	ยางชุมใหญ่										100.00%	★	100.00%
	ลิ้นฟ้า										100.00%	★	100.00%
	ราษีไศล	จิกสังข์ทอง									92.46%	★	92.46%
		ด่าน					3.11%				6.92%	☆	10.03%
		ตุ้									89.40%	★	89.40%
		บัวหุ้ง									98.42%	★	98.42%
		ไผ่		0.26%							99.74%	★	100.00%
		เมืองคง		0.03%							99.53%	★	99.56%
		เมืองแคน									100.00%	★	100.00%
		สัมปอ									100.00%	★	100.00%
		สร้างปี									100.00%	★	100.00%
		หนองแค									85.10%	★	85.10%
		หนองหมี									100.00%	★	100.00%
		หนองอึ่ง									100.00%	★	100.00%
		ห้วยคำ		0.93%							98.84%	★	99.77%
	วังหิน	ดวนใหญ่									100.00%	★	100.00%
		ทุ่งสว่าง									100.00%	★	100.00%
		ธาตุ									100.00%	★	100.00%
		บ่อแก้ว									100.00%	★	100.00%
		บุง									100.00%	★	100.00%
		โพนยาง									100.00%	★	100.00%
		วังหิน									100.00%	★	100.00%
		ศรีสำราญ									100.00%	★	100.00%
	ศรีรัตนะ	ตุม									100.00%	★	100.00%
		พังพวย									100.00%	★	100.00%
		ศรีแก้ว									100.00%	★	100.00%
		ศรีโนนงาม									100.00%	★	100.00%
		สระยาว									100.00%	★	100.00%
		สะพุง									100.00%	★	100.00%
		เสื่องข้าว									100.00%	★	100.00%
	ศิลาลาด	กุง									47.61%	☆	47.61%
		คลีกลิ่ง									0.38%	☆	0.38%
		โจดมวง									18.87%	☆	18.87%
		หนองบัวดง									54.69%	★	54.69%
	ห้วยทับทัน	กล้วยกว้าง									100.00%	★	100.00%
		จานแสนไชย					15.37%				84.63%	★	100.00%
		ปราสาท									100.00%	★	100.00%
		ผักไหม					16.44%				83.56%	★	100.00%

เปอร์เซ็นต์จำนวนครัวเรือนครอบคลุมรายตำบล ภายหลังการขยายโครงข่ายในแต่ละระยะของสถานีหลัก 39 สถานี

จังหวัด	อำเภอ	ตำบล	1 เม.ย. 57	1 พ.ค. 57	1 มิ.ย. 57	1 ส.ค. 57	1 ต.ค. 57	1 ธ.ค. 57	1 ก.พ. 58	1 เม.ย. 58	1 มิ.ย. 58	รวม	
	ห้วยทับทัน	เมืองหลวง									100.00%	★ 100.00%	
		ห้วยทับทัน										100.00%	★ 100.00%
	อุทุมพรพิสัย	ก้านเหลือง										100.00%	★ 100.00%
		กำแพง										100.00%	★ 100.00%
		ขะยุ้ง										100.00%	★ 100.00%
		แซ้										100.00%	★ 100.00%
		เขม										100.00%	★ 100.00%
		โคกจาน										100.00%	★ 100.00%
		โคกหลาม										100.00%	★ 100.00%
		ตาเกษ										100.00%	★ 100.00%
		แต่										100.00%	★ 100.00%
		ทุ่งไผ่										100.00%	★ 100.00%
		ปะอ่าว										100.00%	★ 100.00%
		โพธิ์ชัย										100.00%	★ 100.00%
		รังแร้ง										100.00%	★ 100.00%
		สระกำแพงใหญ่										100.00%	★ 100.00%
		สำโรง										100.00%	★ 100.00%
		หนองห้าง										100.00%	★ 100.00%
		หนองไฮ										100.00%	★ 100.00%
		หัวช้าง										100.00%	★ 100.00%
อีหล้า										100.00%	★ 100.00%		
สกลนคร	กุดบาก	กุดบาก			0.00%						83.61%	★ 83.61%	
		กุดไฮ									98.14%	★ 98.14%	
		นาม่อง									99.55%	★ 99.55%	
	กุสุมาลย์	กุสุมาลย์										100.00%	★ 100.00%
		นาเพียง										100.00%	★ 100.00%
		นาโพธิ์										100.00%	★ 100.00%
		โพธิ์ไพศาล										100.00%	★ 100.00%
		อุ่มจาน										100.00%	★ 100.00%
	คำตากล้า	คำตากล้า										96.35%	★ 99.82%
		นาแต่										75.41%	★ 99.92%
		แพด										100.00%	★ 100.00%
		หนองบัวสิม										99.92%	★ 99.92%
	โคกศรีสุพรรณ	ด่านม่วงคำ										100.00%	★ 100.00%
		ดองโฆบ										83.32%	★ 83.32%
		แมदनาท่ม										100.00%	★ 100.00%
		เหล่าโพนค้อ										99.83%	★ 99.83%
	เจริญศิลป์	โคกศิลา										100.00%	★ 100.00%
		เจริญศิลป์										100.00%	★ 100.00%
		ทุ่งแก										99.13%	★ 99.13%
		บ้านเหล่า			5.78%							92.37%	★ 98.75%
		หนองแปน										78.54%	★ 97.55%
	เต่างอย	จันทร์เพ็ญ										29.37%	☆ 29.37%
		เต่างอย										84.74%	★ 84.74%
		นาตาล										30.64%	☆ 30.64%
		บึงทวาย										100.00%	★ 100.00%
	นิคมน้ำอูน	นิคมน้ำอูน										99.21%	★ 99.21%
		สุวรรณคาม										100.00%	★ 100.00%
หนองบัว											100.00%	★ 100.00%	
หนองปลิง											100.00%	★ 100.00%	
บ้านม่วง	ดงหม้อทอง										100.00%	★ 100.00%	
	ดงหม้อทองใต้			4.94%							92.26%	★ 97.19%	
	ดงเหนือ										100.00%	★ 100.00%	
	โนนสะอาด										1.99%	★ 98.01%	
	บ่อแก้ว										18.62%	★ 81.09%	
	ม่วง										17.06%	★ 71.53%	
	มาย			8.61%							0.12%	★ 77.87%	

เปอร์เซ็นต์จำนวนครัวเรือนครอบคลุมรายตำบล ภายหลังการขยายโครงข่ายในแต่ละระยะของสถานีหลัก 39 สถานี

จังหวัด	อำเภอ	ตำบล	1 เม.ย. 57	1 พ.ค. 57	1 มิ.ย. 57	1 ส.ค. 57	1 ต.ค. 57	1 ธ.ค. 57	1 ก.พ. 58	1 เม.ย. 58	1 มิ.ย. 58	รวม	
จังหวัด	บ้านม่วง	หนองกวาง			8.22%				18.96%			33.43%	☆ 60.62%
		ห้วยหลัว			69.26%				2.00%			18.93%	☆ 90.18%
	พรรณานิคม	ข้างมิ่ง								100.00%			☆ 100.00%
		เชิงชุม								100.00%			☆ 100.00%
		นาใน								93.63%			☆ 93.63%
		นาห้วยบ่อ								88.93%			☆ 88.93%
		บะฮี								100.00%			☆ 100.00%
		พรรณา								100.00%			☆ 100.00%
		พอกน้อย								100.00%			☆ 100.00%
		ไร่								77.25%			☆ 77.25%
		วังยาง								100.00%			☆ 100.00%
		สว่าง								100.00%			☆ 100.00%
		พังโคน	ต้นผึ้ง								100.00%		
	พังโคน									100.00%			☆ 100.00%
	ม่วงไข่									100.00%			☆ 100.00%
	แร่									92.36%			☆ 92.36%
	ไฮหย่อง									100.00%			☆ 100.00%
	โพนนาแก้ว	เชียงสือ								100.00%			☆ 100.00%
		นาแก้ว								100.00%			☆ 100.00%
		นาตงวัฒนา								100.00%			☆ 100.00%
		บ้านแป้น								100.00%			☆ 100.00%
		บ้านโพน								100.00%			☆ 100.00%
	ภูพาน	กกปลาชิว								25.99%			☆ 25.99%
		โคกภู								82.03%			☆ 82.03%
		สร้างค้อ								73.36%			☆ 73.36%
		หลุบเลา								69.23%			☆ 69.23%
	เมืองสกลนคร	ขม้น								99.51%			☆ 99.51%
		โคกก่อง								100.00%			☆ 100.00%
		จิวต่อน								100.00%			☆ 100.00%
		เชียงเครือ								100.00%			☆ 100.00%
		ดงชน								100.00%			☆ 100.00%
		ดงมะไฟ								87.96%			☆ 87.96%
		ท่าแร่								100.00%			☆ 100.00%
		ธาตุเชิงชุม								100.00%			☆ 100.00%
		ธาตุนาเวง								100.00%			☆ 100.00%
		โนนหอม								100.00%			☆ 100.00%
		พังขว้าง								97.79%			☆ 97.79%
		ม่วงลาย								100.00%			☆ 100.00%
		หนองลาด								100.00%			☆ 100.00%
		ห้วยยาง								94.26%			☆ 94.26%
		เหล่าปอแดง								100.00%			☆ 100.00%
		ฮ้างโสง								100.00%			☆ 100.00%
วานรนิวาส	กุดเรือคำ								96.00%		0.90%	☆ 96.90%	
	ขัวก่าย								100.00%			☆ 100.00%	
	คอนสวรรค์								100.00%			☆ 100.00%	
	คุสะคาม								100.00%			☆ 100.00%	
	เตือศรีคันไชย								100.00%			☆ 100.00%	
	ธาตุ								100.00%			☆ 100.00%	
	นาคำ								100.00%			☆ 100.00%	
	นาซอ								100.00%			☆ 100.00%	
	วานรนิวาส								100.00%			☆ 100.00%	
	ศรีวิชัย								100.00%			☆ 100.00%	
	หนองแวง								100.00%			☆ 100.00%	
	หนองแวงใต้								100.00%			☆ 100.00%	
	หนองสนม								100.00%			☆ 100.00%	
	อินทร์แปลง								80.83%		12.41%	☆ 93.24%	
วาริชภูมิ	ค้อเขียว										99.92%	☆ 99.92%	

เปอร์เซ็นต์จำนวนครัวเรือนครอบคลุมรายตำบล ภายหลังการขยายโครงข่ายในแต่ละระยะของสถานีหลัก 39 สถานี

จังหวัด	อำเภอ	ตำบล	1 เม.ย. 57	1 พ.ค. 57	1 มิ.ย. 57	1 ส.ค. 57	1 ต.ค. 57	1 ธ.ค. 57	1 ก.พ. 58	1 เม.ย. 58	1 มิ.ย. 58	รวม	
จังหวัด	วาริชภูมิ	คำปอ						60.21%				☆ 60.21%	
		ปลาไหล						92.27%				☆ 92.27%	
		วาริชภูมิ						98.42%				☆ 98.42%	
		หนองลาด						100.00%				☆ 100.00%	
	สว่างแดนดิน	ค้อใต้			71.68%				28.09%				☆ 99.76%
		คำสะอาด			52.53%				37.19%				☆ 89.72%
		โคกสี			36.91%				14.62%				☆ 51.52%
		ดาดโโคน							99.11%				☆ 99.11%
		ดาดเนียง							100.00%				☆ 100.00%
		ทรายมูล							96.71%				☆ 96.71%
		ธาตุทอง							100.00%				☆ 100.00%
		บงใต้			64.34%				33.74%				☆ 98.08%
		บงเหนือ			97.62%				2.34%				☆ 99.96%
		บ้านด้าย							100.00%				☆ 100.00%
		บ้านถ่อน			0.66%					78.00%			☆ 78.66%
		พันนา								96.29%			☆ 96.29%
		โพนสูง			14.88%					78.36%			☆ 93.24%
		แวง								100.00%			☆ 100.00%
		สว่างแดนดิน			5.03%					59.19%			☆ 64.22%
		หนองหลวง			3.11%					96.89%			☆ 100.00%
	ส่องดาว	ท่าศิลา			46.88%				14.58%				☆ 61.46%
		ปทุมวาปี			4.06%				88.88%				☆ 92.95%
		วัฒนา							100.00%				☆ 100.00%
		ส่องดาว							99.23%				☆ 99.23%
	อากาศอำนวย	ท่าก้อน							100.00%				☆ 100.00%
		นาฮี							100.00%				☆ 100.00%
		บะหว้า							100.00%				☆ 100.00%
		โพนงาม							100.00%				☆ 100.00%
		โพนแพง							100.00%				☆ 100.00%
		วาใหญ่							100.00%				☆ 100.00%
		สามัคคีพัฒนา							100.00%				☆ 100.00%
		อากาศ							100.00%				☆ 100.00%
	สงขลา	กระแสดินธุ์	กระแสดินธุ์	100.00%									☆ 100.00%
เกาะใหญ่			86.68%									☆ 86.68%	
เชิงแส			98.09%									☆ 98.09%	
โรง			100.00%									☆ 100.00%	
คลองหอยโข่ง		คลองหลา	96.59%										☆ 96.59%
		คลองหอยโข่ง	78.34%										☆ 78.34%
		โคกม่วง	95.38%										☆ 95.38%
		ทุ่งลาน	100.00%										☆ 100.00%
ควนเนียง		ควนไส	100.00%										☆ 100.00%
		บางเหรียง	100.00%										☆ 100.00%
		รัตภูมิ	100.00%										☆ 100.00%
		ห้วยลึก	100.00%										☆ 100.00%
จะนะ		ขุนตัดหวาย	82.49%										☆ 82.49%
		คลองเปี้ยะ	71.37%										☆ 71.37%
		คู	59.76%										☆ 59.76%
		แค	35.25%								0.37%		☆ 35.62%
		จะโหนด	70.31%										☆ 70.31%
		ดลิ่งชัน	100.00%										☆ 100.00%
		ท่าหม่อไทร	23.02%										☆ 23.02%
		นาทับ	97.48%										☆ 97.48%
	นาหว้า	28.71%										☆ 28.71%	
	น้ำขาว	24.10%										☆ 24.10%	
	บ้านนา	90.37%										☆ 90.37%	
	ป่าชิง	92.07%										☆ 92.07%	
สะกอม	100.00%										☆ 100.00%		

เปอร์เซ็นต์จำนวนครัวเรือนครอบคลุมรายตำบล ภายหลังการขยายโครงข่ายในแต่ละระยะของสถานีหลัก 39 สถานี

จังหวัด	อำเภอ	ตำบล	1 เม.ย. 57	1 พ.ค. 57	1 มิ.ย. 57	1 ส.ค. 57	1 ต.ค. 57	1 ธ.ค. 57	1 ก.พ. 58	1 เม.ย. 58	1 มิ.ย. 58	รวม	
จังหวัด	ฉะเชิงเทรา	สะพานไม้แก่น	49.64%									☆ 49.64%	
		เกาะสบบ้า	40.25%								0.00%	☆ 40.25%	
	เทพา	ท่าม่วง	1.32%										☆ 1.32%
		เทพา	39.85%								1.27%	☆ 41.13%	
		ปากบาง	85.41%								12.94%	★ 98.36%	
		ลำไพล									3.54%	☆ 3.54%	
		วังใหญ่	2.56%								0.32%	☆ 2.88%	
		สะกอม	57.44%									★ 57.44%	
		นาทวี	คลองขวาง	1.69%									
	คลองทราย		2.51%										☆ 2.51%
	ฉาง		49.81%										☆ 49.81%
	ทับช้าง		0.47%								2.08%	☆ 2.56%	
	ท่าประดู่		44.50%										☆ 44.50%
	นาทวี		24.56%								0.51%	☆ 25.06%	
	นาหมอศรี		53.65%										★ 53.65%
	ประกอบ		1.23%										☆ 1.23%
	ปลักหนู		1.79%										☆ 1.79%
	สะท้อน		4.85%								0.36%	☆ 5.21%	
	นาหม่อม		คลองหรั่ง	99.69%									
		ทุ่งขมิ้น	92.93%										★ 92.93%
		นาหม่อม	90.02%										★ 90.02%
		พิจิตร	94.06%										★ 94.06%
	บางกล่ำ	ท่าช้าง	99.95%										★ 99.95%
		บางกล่ำ	100.00%										★ 100.00%
		บ้านหาร	100.00%										★ 100.00%
		แม่ทอม	100.00%										★ 100.00%
	เมืองสงขลา	เกาะแก้ว	70.99%										★ 70.99%
		เกาะยอ	98.56%										★ 98.56%
		เขารูปช้าง	57.66%										★ 57.66%
		ทุ่งหวัง	82.39%										★ 82.39%
		บ่อหยาง	99.95%										★ 99.95%
		พะวง	99.99%										★ 99.99%
	ระโนด	คลองแดน						100.00%					★ 100.00%
		แดนสงวน						100.00%					★ 100.00%
		ตะเคียน	45.65%					54.35%					★ 100.00%
		ท่าบอน	33.76%					66.24%					★ 100.00%
		บ่อตรุ	100.00%										★ 100.00%
		บ้านขาว	86.08%					13.92%					★ 100.00%
		บ้านใหม่	35.87%					64.13%					★ 100.00%
		ปากแตระ	100.00%										★ 100.00%
		พังยาง	100.00%										★ 100.00%
		ระโนด	100.00%										★ 100.00%
		ระวะ	100.00%										★ 100.00%
		วัดสน	100.00%										★ 100.00%
	รัตภูมิ	กำแพงเพชร	94.55%										★ 94.55%
		เขาพระ	37.44%								11.69%	☆ 49.13%	
		ควนรู	100.00%										★ 100.00%
		คูหาใต้	98.98%										★ 98.98%
		ท่าชะมวง	90.83%										★ 90.83%
	สทิงพระ	กระดังงา	100.00%										★ 100.00%
		คลองรี	100.00%										★ 100.00%
		คูขุด	100.00%										★ 100.00%
		จะทิงพระ	100.00%										★ 100.00%
		ชุมพล	100.00%										★ 100.00%
ดีหลวง		100.00%										★ 100.00%	
ท่าหิน		100.00%										★ 100.00%	
บ่อदान	100.00%										★ 100.00%		

เปอร์เซ็นต์จำนวนครัวเรือนครอบคลุมรายตำบล ภายหลังการขยายโครงข่ายในแต่ละระยะของสถานีหลัก 39 สถานี

จังหวัด	อำเภอ	ตำบล	1 เม.ย. 57	1 พ.ค. 57	1 มิ.ย. 57	1 ส.ค. 57	1 ต.ค. 57	1 ธ.ค. 57	1 ก.พ. 58	1 เม.ย. 58	1 มิ.ย. 58	รวม	
สุพรรณบุรี	สทิงพระ	บ่อแดง	100.00%									★ 100.00%	
		วัดจันทร์	100.00%										★ 100.00%
		สนามชัย	100.00%										★ 100.00%
	สะเดา	เขามี่เกียรดี	65.30%										★ 65.30%
		ท่าโพธิ์	75.27%										★ 75.27%
		ทุ่งหมอ	73.64%										★ 73.64%
		ปรึก	65.29%										★ 65.29%
		ป่าดงเบขาร์	64.68%								0.57%		★ 65.26%
		พังลา	100.00%										★ 100.00%
		สะเดา	83.70%										★ 83.70%
		สำนักขาม	88.35%										★ 88.35%
		สำนักแต้ว	26.01%										☆ 26.01%
		สะบ้าย้อย	เขาแดง	1.11%								2.18%	
	คูหา										11.26%		☆ 11.26%
	จะแหน										58.26%		★ 58.26%
	ทุ่งพอ										28.41%		☆ 28.41%
	ธารคีรี		0.00%								35.85%		☆ 35.85%
	บ้านโนนด		21.46%										☆ 21.46%
	บาโฮย		0.00%								6.86%		☆ 6.86%
	เปียน		0.06%										☆ 0.06%
	สะบ้าย้อย												★ 0.00%
	สิงหนคร	ชะแล้	100.00%										★ 100.00%
		ชิงโค	100.00%										★ 100.00%
		ท่านบ	100.00%										★ 100.00%
		บางเขียด	100.00%										★ 100.00%
		ป่ากรอ	100.00%										★ 100.00%
		ป่าขาด	100.00%										★ 100.00%
		ม่วงงาม	100.00%										★ 100.00%
		รำแดง	100.00%										★ 100.00%
		วัดขนุน	100.00%										★ 100.00%
		สทิงหม้อ	100.00%										★ 100.00%
		หัวเขา	93.46%										★ 93.46%
		หาดใหญ่	คลองแห	100.00%									
	คลองขุดตะเกา		100.00%										★ 100.00%
	ควนลิ่ง		100.00%										★ 100.00%
	คอหงส์		93.47%										★ 93.47%
	คูเต่า		100.00%										★ 100.00%
	จลุง		81.89%								0.05%		★ 81.94%
	ท่าข้าม		99.96%										★ 99.96%
	ทุ่งตำเสา		95.14%								0.10%		★ 95.24%
	ทุ่งใหญ่		87.02%										★ 87.02%
	น่าน้อย		87.66%										★ 87.66%
บ้านพรุ	95.52%											★ 95.52%	
พะตง	47.95%									0.00%		☆ 47.95%	
หาดใหญ่	99.99%											★ 99.99%	
สตูล	ควนกาหลง	ควนกาหลง	0.38%							31.17%		☆ 31.56%	
		ทุ่งนัย	1.09%							39.21%		☆ 40.30%	
		อุไจเรญ								86.67%		★ 86.67%	
	ควนโดน	ควนโดน									54.12%		★ 54.12%
		ควนสตอ									51.69%		★ 51.69%
		ย่านซื่อ									56.47%		★ 56.47%
		วังประจัน	10.71%								27.29%		☆ 38.00%
	ท่าแพ	ท่าแพ									100.00%		★ 100.00%
		ท่าเรือ									100.00%		★ 100.00%
		แปะระ									100.00%		★ 100.00%
		สาคร									100.00%		★ 100.00%
	ทุ่งหว้า	ขอนแก่น									72.76%		★ 72.76%

เปอร์เซ็นต์จำนวนครัวเรือนครอบคลุมรายตำบล ภายหลังการขยายโครงข่ายในแต่ละระยะของสถานีหลัก 39 สถานี

จังหวัด	อำเภอ	ตำบล	1 เม.ย. 57	1 พ.ค. 57	1 มิ.ย. 57	1 ส.ค. 57	1 ต.ค. 57	1 ธ.ค. 57	1 ก.พ. 58	1 เม.ย. 58	1 มิ.ย. 58	รวม	
สมุทรปราการ	ท่งหว้า	ท่งบุหลัง					2.35%				15.88%	☆ 18.23%	
		ท่งหว้า					1.12%				11.35%	☆ 12.47%	
		นาทอน					14.94%				12.59%	☆ 27.54%	
		ป่าแกบ่อหิน					0.00%				72.13%	★ 72.13%	
	มะนัง	นิคมพัฒนา										82.43%	★ 82.43%
		ปาล์มพัฒนา										41.78%	☆ 41.78%
	เมืองสตุล	เกตรี										70.19%	★ 70.19%
		เกาะสาหร่าย										32.63%	☆ 32.63%
		คลองขุด	0.17%									62.65%	★ 62.83%
		ควนขัน										99.28%	★ 99.28%
		ควนโพธิ์										96.75%	★ 96.75%
		เจ๊ะบิลัง										100.00%	★ 100.00%
		จลุง										94.01%	★ 94.01%
		ตันหยงโป										100.00%	★ 100.00%
		ตำมะลัง										100.00%	★ 100.00%
		บ้านควน										98.90%	★ 98.90%
		ปยู	0.29%									80.78%	★ 81.07%
		พิมาน										99.14%	★ 99.14%
		लगง	กำแพง										55.76%
	เขาขาว											99.77%	★ 99.77%
	น้ำผุด											97.60%	★ 97.60%
	ปากน้ำ											88.23%	★ 88.23%
	लगง											100.00%	★ 100.00%
	แหลมสน											55.50%	★ 55.50%
	สมุทรปราการ	บางบ่อ	คลองด่าน	100.00%									★ 100.00%
			คลองนิยมยาตรา	100.00%									★ 100.00%
			คลองสวน	100.00%									★ 100.00%
			บางบ่อ	100.00%									★ 100.00%
			บางพลีน้อย	100.00%									★ 100.00%
			บางเพรียง	100.00%									★ 100.00%
บ้านระกาศ			100.00%									★ 100.00%	
เปรี้ง			100.00%									★ 100.00%	
บางพลี		บางแก้ว	100.00%										★ 100.00%
		บางโฉลง	100.00%										★ 100.00%
		บางปลา	100.00%										★ 100.00%
		บางพลีใหญ่	100.00%										★ 100.00%
		ราชาเทวะ	100.00%										★ 100.00%
		หนองปรือ	100.00%										★ 100.00%
บางเสาธง		บางเสาธง	100.00%										★ 100.00%
		ศิระจรเข่น้อย	100.00%										★ 100.00%
		ศิระจรเขใหญ่	100.00%										★ 100.00%
พระประแดง		ตลาด	100.00%										★ 100.00%
		ทรงคนอง	100.00%										★ 100.00%
		บางกระสอบ	100.00%										★ 100.00%
		บางกอบัว	100.00%										★ 100.00%
		บางกะเจ้า	100.00%										★ 100.00%
		บางครุ	100.00%										★ 100.00%
		บางจาก	100.00%										★ 100.00%
		บางน้ำผึ้ง	100.00%										★ 100.00%
		บางพิ้ง	100.00%										★ 100.00%
		บางยอ	100.00%										★ 100.00%
		บางหญ้าแพรก	100.00%										★ 100.00%
	บางหัวเสือ	100.00%										★ 100.00%	
	สำโรง	100.00%										★ 100.00%	
	สำโรงกลาง	100.00%										★ 100.00%	
สำโรงใต้	100.00%										★ 100.00%		
พระสมุทรเจดีย์	นาเกลือ	100.00%									★ 100.00%		

เปอร์เซ็นต์จำนวนครัวเรือนครอบคลุมรายตำบล ภายหลังจากขยายโครงข่ายในแต่ละระยะของสถานีหลัก 39 สถานี

จังหวัด	อำเภอ	ตำบล	1 เม.ย. 57	1 พ.ค. 57	1 มิ.ย. 57	1 ส.ค. 57	1 ต.ค. 57	1 ธ.ค. 57	1 ก.พ. 58	1 เม.ย. 58	1 มิ.ย. 58	รวม		
	พระสมุทรเจดีย์	ในคลองบางปลากด	100.00%									★ 100.00%		
		บ้านคลองสวน	100.00%										★ 100.00%	
		ปากคลองบางปลากด	100.00%										★ 100.00%	
		แหลมฟ้าผ่า	100.00%										★ 100.00%	
	เมืองสมุทรปราการ	ท้ายบ้าน	100.00%										★ 100.00%	
		ท้ายบ้านใหม่	100.00%										★ 100.00%	
		เทพารักษ์	100.00%										★ 100.00%	
		บางด้วน	100.00%										★ 100.00%	
		บางปู	100.00%										★ 100.00%	
		บางปูใหม่	100.00%										★ 100.00%	
		บางโปรง	100.00%										★ 100.00%	
		บางเมือง	100.00%										★ 100.00%	
		บางเมืองใหม่	100.00%										★ 100.00%	
		ปากน้ำ	100.00%										★ 100.00%	
		แพรกษา	100.00%										★ 100.00%	
		แพรกษาใหม่	100.00%										★ 100.00%	
		สำโรงเหนือ	100.00%										★ 100.00%	
		สมุทรสงคราม	บางคนที	กระดังงา	99.78%									★ 99.78%
				จอมปลวก	100.00%									★ 100.00%
				ดอนมะโนรา	100.00%									★ 100.00%
บางกระบือ	100.00%											★ 100.00%		
บางกุ้ง	100.00%											★ 100.00%		
บางคนที	100.00%											★ 100.00%		
บางนกแขวก	100.00%											★ 100.00%		
บางพรม	100.00%											★ 100.00%		
บางยี่รงค์	28.24%												☆ 28.24%	
บางสะแก	56.46%												☆ 56.46%	
บ้านปราโมทย์													☆ 0.00%	
ยายแพง	100.00%												★ 100.00%	
โรงหีบ	86.36%												★ 86.36%	
เมืองสมุทรสงคราม	คลองเขิน			93.71%										★ 93.71%
	คลองโคน		94.16%										★ 94.16%	
	ท้ายหาด		100.00%										★ 100.00%	
	นางตะเคียน		73.54%										☆ 73.54%	
	บางแก้ว		100.00%										★ 100.00%	
	บางขันแตก		21.48%										☆ 21.48%	
	บางจะเกร็ง		90.14%										★ 90.14%	
	บ้านปรก		100.00%										★ 100.00%	
	แม่กลอง		100.00%										★ 100.00%	
	ลาดใหญ่		99.94%										★ 99.94%	
	แหลมใหญ่		71.96%										☆ 71.96%	
	อัมพวา		แควอ้อม	100.00%										★ 100.00%
ท่าคา			84.33%										★ 84.33%	
บางแค		53.50%										☆ 53.50%		
บางช้าง		100.00%										★ 100.00%		
บางนางลี่		51.84%										☆ 51.84%		
ปลายโพงพาง		0.75%										☆ 0.75%		
แพรกหนามแดง		71.20%										☆ 71.20%		
ยี่สาร		94.74%										★ 94.74%		
วัดประดู่												☆ 0.00%		
สวนหลวง		91.68%										★ 91.68%		
เหมืองใหม่		47.11%										☆ 47.11%		
อัมพวา		100.00%										★ 100.00%		
สมุทรสาคร		กระทุ่มแบน	คลองมะเดื่อ	100.00%									★ 100.00%	
			แคราย	100.00%									★ 100.00%	
	ดอนไก่ดี		100.00%									★ 100.00%		
	ตลาดกระทุ่มแบน		100.00%									★ 100.00%		

เปอร์เซ็นต์จำนวนครัวเรือนครอบคลุมรายตำบล ภายหลังการขยายโครงข่ายในแต่ละระยะของสถานีหลัก 39 สถานี

จังหวัด	อำเภอ	ตำบล	1 เม.ย. 57	1 พ.ค. 57	1 มิ.ย. 57	1 ส.ค. 57	1 ต.ค. 57	1 ธ.ค. 57	1 ก.พ. 58	1 เม.ย. 58	1 มิ.ย. 58	รวม	
สมุทรสาคร	กระทุ่มแบน	ท่าไม้	100.00%									★ 100.00%	
		ท่าเสา	100.00%										★ 100.00%
		บางยาง	100.00%										★ 100.00%
		สวนหลวง	100.00%										★ 100.00%
		หนองนกไข่	100.00%										★ 100.00%
		อ้อมน้อย	100.00%										★ 100.00%
	บ้านแพ้ว	เกษตรพัฒนา	100.00%										★ 100.00%
		คลองตัน	100.00%										★ 100.00%
		เจ็ดริ้ว	100.00%										★ 100.00%
		บ้านแพ้ว	100.00%										★ 100.00%
		ยกกระบัตร	100.00%										★ 100.00%
		โรงเข้	100.00%										★ 100.00%
		สวนส้ม	100.00%										★ 100.00%
		หนองบัว	100.00%										★ 100.00%
		หนองสองห้อง	100.00%										★ 100.00%
		หลักสอง	100.00%										★ 100.00%
		หลักสาม	100.00%										★ 100.00%
		อ่าแพง	100.00%										★ 100.00%
		เมืองสมุทรสาคร	กาหลง	100.00%									
	โกรกกราก		100.00%										★ 100.00%
	คอกกระบือ		100.00%										★ 100.00%
	โคกขาม		100.00%										★ 100.00%
	ชัยมงคล		100.00%										★ 100.00%
	ท่าจีน		100.00%										★ 100.00%
	ท่าฉลอม		100.00%										★ 100.00%
	ท่าทราย		100.00%										★ 100.00%
	นาโคก		100.00%										★ 100.00%
	นาดี		100.00%										★ 100.00%
	บางกระเจ้า		100.00%										★ 100.00%
	บางโทรัด		100.00%										★ 100.00%
	บางน้ำจืด		100.00%										★ 100.00%
	บางหญ้าแพรก		100.00%										★ 100.00%
	บ้านเกาะ		100.00%										★ 100.00%
	บ้านปอ		100.00%										★ 100.00%
	พันท้ายนรสิงห์	100.00%										★ 100.00%	
	มหาชัย	100.00%										★ 100.00%	
	สระแก้ว	เขาฉกรรจ์	เขาฉกรรจ์			100.00%							★ 100.00%
			เขาสามสิบ			100.00%							★ 100.00%
			พระเพลิง			97.91%							★ 97.91%
หนองหว้า					99.78%							★ 99.78%	
คลองหาด		คลองไถ่เถื่อน				57.65%						★ 57.65%	
		คลองหาด				54.17%						★ 54.17%	
		ชัยมะกรูด				100.00%						★ 100.00%	
		ไทยอุดม				98.25%						★ 98.25%	
		ไทรเดี่ยว				95.94%						★ 95.94%	
		ไทรทอง				100.00%						★ 100.00%	
		เบญจขร				100.00%						★ 100.00%	
โคกสูง		โคกสูง				66.02%						★ 66.02%	
		โนนหมากมุ่น				59.91%						★ 59.91%	
		หนองม่วง				93.74%						★ 93.74%	
		หนองแวง				32.10%						☆ 32.10%	
ดาพระยา		โคคลาน				44.14%						☆ 44.14%	
		ดาพระยา				2.22%						☆ 2.22%	
		ทัพไทย										★ 0.00%	
		ทัพราช				3.17%						☆ 3.17%	
		ทัพเสด็จ										★ 0.00%	
เมืองสระแก้ว	โคกปี่ฆ้อง				62.69%						★ 62.69%		

เปอร์เซ็นต์จำนวนครัวเรือนครอบคลุมรายตำบล ภายหลังการขยายโครงข่ายในแต่ละระยะของสถานีหลัก 39 สถานี

จังหวัด	อำเภอ	ตำบล	1 เม.ย. 57	1 พ.ค. 57	1 มิ.ย. 57	1 ส.ค. 57	1 ต.ค. 57	1 ธ.ค. 57	1 ก.พ. 58	1 เม.ย. 58	1 มิ.ย. 58	รวม	
จังหวัด	เมืองสระแก้ว	ท่าเกษม				100.00%						★ 100.00%	
		ท่าแยก				39.47%						☆ 39.47%	
		บ้านแก่ง				100.00%						★ 100.00%	
		ศาลาลำดวน				100.00%						★ 100.00%	
		สระแก้ว				100.00%						★ 100.00%	
		สระขวัญ				100.00%						★ 100.00%	
		หนองบอน				100.00%						★ 100.00%	
	วังน้ำเย็น	คลองหินปูน				100.00%							★ 100.00%
		ดาหลังใน				99.55%							★ 99.55%
		ทุ่งมหาเจริญ				97.85%							★ 97.85%
		วังน้ำเย็น				99.69%							★ 99.69%
	วังสมบูรณ์	วังทอง				92.72%							★ 92.72%
		วังสมบูรณ์				99.98%							★ 99.98%
		วังใหม่				96.74%							★ 96.74%
	วัฒนานคร	ช่องกุ่ม				65.87%							☆ 65.87%
		แซร์อ้อ				58.10%							☆ 58.10%
		ท่าเกวียน				85.18%							★ 85.18%
		โนนหมากเค็ง				100.00%							★ 100.00%
		ฝักชะ				100.00%							★ 100.00%
		วัฒนานคร				100.00%							★ 100.00%
		หนองตะเคียนบอน				98.85%							★ 98.85%
		หนองน้ำใส				100.00%							★ 100.00%
		หนองแวง				100.00%							★ 100.00%
		หนองหมากฝ้าย				46.90%							☆ 46.90%
		ห้วยโจด				99.51%							★ 99.51%
	อรัญประเทศ	คลองทับจันทร์				100.00%							★ 100.00%
		คลองน้ำใส				92.44%							★ 92.44%
		ทับพริก				91.00%							★ 91.00%
		ท่าข้าม				81.82%							★ 81.82%
		บ้านด่าน				100.00%							★ 100.00%
		บ้านใหม่หนองไทร				100.00%							★ 100.00%
		ป่าไร่				98.37%							★ 98.37%
		ผ่านศึก				100.00%							★ 100.00%
		ฟากห้วย				100.00%							★ 100.00%
		เมืองไผ่				100.00%							★ 100.00%
		หนองสังข์				99.95%							★ 99.95%
		หันทราย				100.00%							★ 100.00%
		อรัญประเทศ				100.00%							★ 100.00%
		สระบุรี	แก่งคอย	แก่งคอย									
	ชะอม			27.45%									☆ 27.45%
	ข้าฝักแพว			3.75%		0.23%							
ตาลเดี่ยว													☆ 0.00%
เตาปูน													☆ 0.00%
ทับกวาง													☆ 0.00%
ท่าคล้อ	0.25%												☆ 0.25%
ท่าตูม	3.91%												☆ 3.91%
ท่ามะปราง	3.57%				0.15%								☆ 3.72%
บ้านธาตุ													☆ 0.00%
บ้านป่า													☆ 0.00%
สองคอน	13.50%												☆ 13.50%
ห้วยแห้ง	1.55%												☆ 1.55%
หินช้อน													☆ 0.00%
เฉลิมพระเกียรติ	เขาดินพัฒนา		56.97%										☆ 56.97%
	บ้านแก่ง												☆ 0.00%
	ฝิ่งรวง		0.33%										☆ 0.33%
	พุด		76.66%		0.68%								☆ 77.34%
	หน้าพระลาน		7.68%		2.92%								☆ 10.60%

เปอร์เซ็นต์จำนวนครัวเรือนครอบคลุมรายตำบล ภายหลังการขยายโครงข่ายในแต่ละระยะของสถานีหลัก 39 สถานี

จังหวัด	อำเภอ	ตำบล	1 เม.ย. 57	1 พ.ค. 57	1 มิ.ย. 57	1 ส.ค. 57	1 ต.ค. 57	1 ธ.ค. 57	1 ก.พ. 58	1 เม.ย. 58	1 มิ.ย. 58	รวม	
จังหวัด	เฉลิมพระเกียรติ	ห้วยบง	38.82%		16.37%							☆ 55.19%	
		ดอนพุด	ดงตะงาว			100.00%							☆ 100.00%
	ดอนพุด				100.00%							☆ 100.00%	
	บ้านหลวง				100.00%							☆ 100.00%	
	ไผ่หลัว				100.00%							☆ 100.00%	
	บ้านหมอ		โคกใหญ่			100.00%							
		ตลาดน้อย			100.00%								☆ 100.00%
		บางโขมด			100.00%								☆ 100.00%
		บ้านครัว	8.10%		91.87%								☆ 99.97%
		บ้านหมอ			100.00%								☆ 100.00%
		ไผ่ขวาง			100.00%								☆ 100.00%
		สร้างโคก			100.00%								☆ 100.00%
		หนองบัว	2.55%		97.45%								☆ 100.00%
		หรรเทพ			100.00%								☆ 100.00%
	พระพุทธบาท	ขุนโขลน			44.42%								☆ 44.42%
		เขาวง	24.55%		14.87%								☆ 39.42%
		ธารเกษม			80.12%								☆ 80.12%
		นายาว			99.83%								☆ 99.83%
		พระพุทธบาท			100.00%								☆ 100.00%
		พุกร่าง			97.87%								☆ 97.87%
		พุดำจาน			70.03%								☆ 70.03%
		หนองแก			100.00%								☆ 100.00%
		ห้วยป่าหวาย	1.33%		96.83%								☆ 98.16%
	มวกเหล็ก	ชัยสนุ่น											☆ 0.00%
		มวกเหล็ก											☆ 0.00%
		มิตรภาพ	10.68%		0.49%								☆ 11.17%
		ลำพญากลาง											☆ 0.00%
		ลำสมพุง	5.25%										☆ 5.25%
		หนองย่างเสือ	3.08%		1.16%								☆ 4.25%
		เมืองสระบุรี	กุดนงเปลา	0.79%									
	โคกสว่าง		86.44%		13.29%								☆ 99.73%
	ดาวเรือง												☆ 0.00%
	ดลิ่งชัน												☆ 0.00%
	ตะกุด												☆ 0.00%
	นาโจ่ง		1.19%		50.30%								☆ 51.48%
	ปากข้าวสาร		83.92%		0.04%								☆ 83.96%
	ปากเพรียว		26.96%		0.67%								☆ 27.64%
	หนองโน		100.00%										☆ 100.00%
	หนองปลาไหล		6.01%		0.75%								☆ 6.76%
	วังม่วง	หนองยาว	99.85%										☆ 99.85%
		คำพราน											☆ 0.00%
		วังม่วง											☆ 0.00%
	วิหารแดง	แสงพัน											☆ 0.00%
		คลองเรือ	98.46%										☆ 98.46%
		เจริญธรรม	98.95%										☆ 98.95%
		บ้านลำ	88.34%										☆ 88.34%
		วิหารแดง	100.00%										☆ 100.00%
		หนองสรวง	100.00%										☆ 100.00%
	เสาไห้	หนองหมู	100.00%										☆ 100.00%
		จวังม	6.50%		75.54%								☆ 82.04%
ต้นตาล		2.62%										☆ 2.62%	
ท่าช้าง		43.19%		12.47%								☆ 55.66%	
บ้านยาง		13.05%		75.93%								☆ 88.97%	
พระยาทต		52.85%										☆ 52.85%	
ม่วงงาม		58.56%		41.28%								☆ 99.84%	
เมืองเก่า		67.11%		26.54%								☆ 93.65%	
เริงราง	73.91%		26.09%								☆ 100.00%		

เปอร์เซ็นต์จำนวนครัวเรือนครอบคลุมรายตำบล ภายหลังการขยายโครงข่ายในแต่ละระยะของสถานีหลัก 39 สถานี

จังหวัด	อำเภอ	ตำบล	1 เม.ย. 57	1 พ.ค. 57	1 มิ.ย. 57	1 ส.ค. 57	1 ต.ค. 57	1 ธ.ค. 57	1 ก.พ. 58	1 เม.ย. 58	1 มิ.ย. 58	รวม	
จังหวัด	เสนาไห้	ศาลารีย์ไทย			71.14%							★ 71.14%	
		สวนดอกไม้	16.43%		54.12%							★ 70.55%	
		เสนาไห้	53.86%		45.89%							★ 99.75%	
		หัวปลวก	16.15%		83.85%							★ 100.00%	
	หนองแค	กุ่มหัก	100.00%										★ 100.00%
		คชสิทธิ์	100.00%										★ 100.00%
		โคกตม	100.00%										★ 100.00%
		โคกแย้	97.53%										★ 97.53%
		บัวลอย	100.00%										★ 100.00%
		ไผ่ต่ำ	100.00%										★ 100.00%
		โพนทอง	100.00%										★ 100.00%
		หนองแหม	100.00%										★ 100.00%
		หนองไชน้ำ	100.00%										★ 100.00%
		หนองแค	100.00%										★ 100.00%
		หนองจรเข้	100.00%										★ 100.00%
		หนองจิก	100.00%										★ 100.00%
		หนองนาก	57.95%		14.60%								★ 72.55%
		หนองปลาหมอ	100.00%										★ 100.00%
		หนองปลิง	100.00%										★ 100.00%
		หนองโรง	100.00%										★ 100.00%
		ห้วยขมิ้น	100.00%										★ 100.00%
		ห้วยทราย	58.00%		17.36%								★ 75.35%
		หนองแขง	ไก่อเส้า	100.00%									
	เขาดิน		100.00%										★ 100.00%
	โคกสะอาด		100.00%										★ 100.00%
	ม่วงหวาน		100.00%										★ 100.00%
	หนองกบ		100.00%										★ 100.00%
	หนองควายโซ		100.00%										★ 100.00%
	หนองแขง		99.83%		0.00%								★ 99.83%
	หนองสีดา		100.00%										★ 100.00%
	หนองหัวโพ		100.00%										★ 100.00%
	หนองโดน	ดอนทอง			100.00%								★ 100.00%
		บ้านกลับ			100.00%								★ 100.00%
บ้านโปร่ง				100.00%								★ 100.00%	
หนองโดน				100.00%								★ 100.00%	
สิงห์บุรี	ค่ายบางระจัน	คอทราย			100.00%							★ 100.00%	
		ท่าข้าม			100.00%							★ 100.00%	
		บางระจัน			100.00%							★ 100.00%	
		โพทะเล			100.00%							★ 100.00%	
		โพสังโฆ			100.00%							★ 100.00%	
		หนองกระทุ่ม			100.00%							★ 100.00%	
	ท่าช้าง	ถอนสมอ			100.00%								★ 100.00%
		พิกุลทอง			100.00%								★ 100.00%
		โพประจักษ์			100.00%								★ 100.00%
		วิหารขาว			100.00%								★ 100.00%
	บางระจัน	เชิงกลัด			100.00%								★ 100.00%
		บ้านจำ			100.00%								★ 100.00%
พักทัน				100.00%								★ 100.00%	
โพชนไก่				100.00%								★ 100.00%	
แม่ลา				100.00%								★ 100.00%	
ไม้ดัด				100.00%								★ 100.00%	
สระแจง				100.00%								★ 100.00%	
สิงห์				100.00%								★ 100.00%	
พรหมบุรี	บางน้ำเชี่ยว			100.00%								★ 100.00%	
	บ้านแปง			100.00%								★ 100.00%	
	บ้านหม้อ			100.00%								★ 100.00%	
	พรหมบุรี			100.00%								★ 100.00%	

เปอร์เซ็นต์จำนวนครัวเรือนครอบคลุมรายตำบล ภายหลังการขยายโครงข่ายในแต่ละระยะของสถานีหลัก 39 สถานี

จังหวัด	อำเภอ	ตำบล	1 เม.ย. 57	1 พ.ค. 57	1 มิ.ย. 57	1 ส.ค. 57	1 ต.ค. 57	1 ธ.ค. 57	1 ก.พ. 58	1 เม.ย. 58	1 มิ.ย. 58	รวม		
สุโขทัย	พรหมบุรี	พรงาม			100.00%							★ 100.00%		
		โรงช้าง			100.00%							★ 100.00%		
		หัวป่า			100.00%							★ 100.00%		
	เมืองสิงห์บุรี	จักรสีห์				100.00%							★ 100.00%	
		ต้นโพธิ์				100.00%							★ 100.00%	
		บางกระบือ				100.00%							★ 100.00%	
		บางพุทรา				100.00%							★ 100.00%	
		บางมัญ				100.00%							★ 100.00%	
		โพกรวม				100.00%							★ 100.00%	
		ม่วงหมุ่				100.00%							★ 100.00%	
		หัวไผ่				100.00%							★ 100.00%	
		อินทร์บุรี	จิวราย				100.00%							★ 100.00%
			ชีน้ำร้าย				100.00%							★ 100.00%
	ทองเอน					100.00%							★ 100.00%	
	ทับยา					100.00%							★ 100.00%	
	ท่างาม					100.00%							★ 100.00%	
	น้ำตาล					100.00%							★ 100.00%	
	ประศุก					100.00%							★ 100.00%	
	โพธิ์ชัย					100.00%							★ 100.00%	
	ห้วยชัน					100.00%							★ 100.00%	
	อินทร์บุรี					100.00%							★ 100.00%	
	กงไกรลาศ	กกแรด				82.15%					17.85%		★ 100.00%	
		กง				100.00%							★ 100.00%	
		ไกรกลาง				100.00%							★ 100.00%	
		ไกรนอก				99.61%					0.39%		★ 100.00%	
		ไกรใน				94.21%					5.79%		★ 100.00%	
		ดงเดือย				100.00%							★ 100.00%	
		ท่าฉนวน				100.00%							★ 100.00%	
		บ้านกร่าง				100.00%							★ 100.00%	
		บ้านใหม่สุขเกษม				100.00%							★ 100.00%	
		ป่าแฝก				100.00%							★ 100.00%	
		หนองดุม				100.00%							★ 100.00%	
		คีรีมาศ	โดนด				100.00%							★ 100.00%
ทุ่งยางเมือง						100.00%							★ 100.00%	
ทุ่งหลวง						100.00%							★ 100.00%	
นาเชิงคีรี						85.43%				3.45%			★ 88.88%	
บ้านน้ำพุ						1.02%				78.89%			★ 79.91%	
บ้านป้อม						100.00%							★ 100.00%	
ศรีคีรีมาศ						77.65%				6.64%			★ 84.29%	
สามพวง						100.00%							★ 100.00%	
หนองกระดิ่ง						100.00%							★ 100.00%	
หนองจิก						100.00%							★ 100.00%	
ทุ่งเสลี่ยม		กลางดง				51.15%					1.21%		★ 52.36%	
		เขาแก้วศรีสมบูรณ์				96.03%					3.97%		★ 100.00%	
	ทุ่งเสลี่ยม				100.00%							★ 100.00%		
	ไทยชนะศึก				98.55%				0.00%			★ 98.55%		
	บ้านใหม่ไชยมงคล				94.08%				1.12%	4.81%		★ 100.00%		
บ้านด่านลานหอย	ดลิ่งชัน				52.89%				30.42%			★ 83.31%		
	บ้านด่าน				51.44%				48.56%			★ 100.00%		
	ลานหอย								87.87%			★ 87.87%		
	วังตะคร้อ								90.90%			★ 90.90%		
	วังน้ำขาว				93.23%				6.50%			★ 99.73%		
	วังลึก				35.61%				63.41%			★ 99.02%		
	หนองหญ้าปล้อง								100.00%			★ 100.00%		
	เมืองสุโขทัย	ดาลเตี้ย				100.00%							★ 100.00%	
ธานี					100.00%							★ 100.00%		
บ้านกล้วย					100.00%							★ 100.00%		

เปอร์เซ็นต์จำนวนครัวเรือนครอบคลุมรายตำบล ภายหลังการขยายโครงข่ายในแต่ละระยะของสถานีหลัก 39 สถานี

จังหวัด	อำเภอ	ตำบล	1 เม.ย. 57	1 พ.ค. 57	1 มิ.ย. 57	1 ส.ค. 57	1 ต.ค. 57	1 ธ.ค. 57	1 ก.พ. 58	1 เม.ย. 58	1 มิ.ย. 58	รวม	
สุพรรณบุรี	เมืองสุโขทัย	บ้านสวน			97.42%					2.58%		★ 100.00%	
		บ้านหลุม			100.00%							★ 100.00%	
		ปากแคว			100.00%							★ 100.00%	
		ปากพระ			100.00%							★ 100.00%	
		เมืองเก่า			90.26%					4.98%		★ 95.24%	
		ยางซ้าย			100.00%							★ 100.00%	
		วังทองแดง			100.00%							★ 100.00%	
	ศรีนคร	คลองมะพลับ				49.30%					50.70%		★ 100.00%
		นครเดิฐ				68.09%					12.60%	19.31%	★ 100.00%
		น้ำชุม				40.23%					59.77%		★ 100.00%
		ศรีนคร				20.51%					79.49%		★ 100.00%
		หนองบัว				56.57%					43.43%		★ 100.00%
	ศรีสัชนาลัย	ดงคู				84.84%						10.71%	★ 95.55%
		ท่าชัย				93.55%						6.42%	★ 99.97%
		บ้านแก่ง				44.19%				0.00%	9.31%	0.11%	★ 53.60%
		บ้านดึก				26.00%					2.34%	1.46%	★ 29.81%
		ป่าจิว				93.50%					0.22%	0.04%	★ 93.76%
		แม่สำ				5.39%					26.58%		★ 31.97%
		แม่สิน				0.63%					40.11%		★ 40.74%
		ศรีสัชนาลัย				86.88%						5.70%	★ 92.57%
		สารจิตร				94.95%					3.41%	0.58%	★ 98.93%
		หนองอ้อ				90.59%					4.70%	2.95%	★ 98.24%
		หาดเสี้ยว				71.66%						2.55%	★ 74.21%
	ศรีสำโรง	เกาะดาเลียง				84.54%					15.46%		★ 100.00%
		คลองตาล				100.00%							★ 100.00%
		ทับผึ้ง				100.00%							★ 100.00%
		นาชนไกร				98.89%				0.24%			★ 99.14%
		บ้านข่าน				100.00%							★ 100.00%
		บ้านนา				100.00%							★ 100.00%
		บ้านไร่				100.00%							★ 100.00%
		ราวตันจันทร์				99.28%					0.65%		★ 99.93%
		วังทอง				100.00%							★ 100.00%
		วังลึก				96.34%					3.66%		★ 100.00%
		วังใหญ่				100.00%							★ 100.00%
		วัดเกาะ				100.00%							★ 100.00%
		สามเรือน				100.00%							★ 100.00%
		สวรรคโลก	คลองกระจง				98.24%					1.76%	
	คลองยาง					99.00%					0.96%		★ 99.96%
	ท่าทอง					100.00%							★ 100.00%
	นาทุ่ง					98.12%					1.48%		★ 99.59%
	ในเมือง					100.00%							★ 100.00%
	ปากน้ำ					76.64%					23.36%		★ 100.00%
	ปากมเกาะ					100.00%							★ 100.00%
	เมืองบางขลัง					92.41%					7.59%		★ 100.00%
	เมืองบางยม					100.00%							★ 100.00%
	เมืองสวรรคโลก					100.00%							★ 100.00%
	ย่านยาว					100.00%							★ 100.00%
วังพินพาทย์					100.00%							★ 100.00%	
วังไม้ขอน					100.00%							★ 100.00%	
หนองกลับ					100.00%							★ 100.00%	
ดอนเจดีย์	ดอนเจดีย์					99.32%							★ 99.32%
	ทะเลบก				64.12%							★ 64.12%	
	ไร่รถ				95.52%							★ 95.52%	
	สระกระจไจม				28.66%							★ 28.66%	
	หนองสำหร่าย				100.00%							★ 100.00%	
	ด่านช้าง	ด่านช้าง				0.40%					4.00%		★ 4.40%
		นิคมกระเสี้ยว				1.71%							★ 1.71%

เปอร์เซ็นต์จำนวนครัวเรือนครอบคลุมรายตำบล ภายหลังการขยายโครงข่ายในแต่ละระยะของสถานีหลัก 39 สถานี

จังหวัด	อำเภอ	ตำบล	1 เม.ย. 57	1 พ.ค. 57	1 มิ.ย. 57	1 ส.ค. 57	1 ต.ค. 57	1 ธ.ค. 57	1 ก.พ. 58	1 เม.ย. 58	1 มิ.ย. 58	รวม	
จังหวัด	ด้านช้าง	วังคัน			20.74%				0.00%			☆ 20.74%	
		วังยาว										☆ 0.00%	
		หนองมะค่าโมง			85.05%							☆ 85.05%	
		ห้วยขมิ้น										☆ 0.00%	
		องค์พระ										☆ 0.00%	
	เดิมบางนางบวช	เขาดิน			100.00%								☆ 100.00%
		เขาพระ			92.77%								☆ 92.77%
		โคกช้าง			100.00%								☆ 100.00%
		เดิมบาง			99.74%								☆ 99.74%
		ทุ่งคลี			100.00%								☆ 100.00%
		นางบวช			100.00%								☆ 100.00%
		บ่อกรู			95.38%								☆ 95.38%
		ปากน้ำ			100.00%								☆ 100.00%
		ป่าสะแก			100.00%								☆ 100.00%
		ยางนอน			100.00%								☆ 100.00%
		วังศรีราช			100.00%								☆ 100.00%
		หนองกระทุ่ม			96.77%								☆ 96.77%
		หัวเขา			97.75%								☆ 97.75%
		หัวนา			100.00%								☆ 100.00%
		บางปลาม้า	กฤษณา		100.00%								
	โคกคราม			100.00%									☆ 100.00%
	จรเข้ใหญ่			85.82%		14.18%							☆ 100.00%
	ตะค่า			100.00%									☆ 100.00%
	บางปลาม้า			100.00%									☆ 100.00%
	บางใหญ่			100.00%									☆ 100.00%
	บ้านแหลม			100.00%									☆ 100.00%
	ไผ่กองดิน			100.00%									☆ 100.00%
	มะขามล้ม			100.00%									☆ 100.00%
	วังน้ำเย็น			100.00%									☆ 100.00%
	วัดดาว			100.00%									☆ 100.00%
	วัดโบสถ์			100.00%									☆ 100.00%
	สาละ			100.00%									☆ 100.00%
	องค์กรักษ์			100.00%									☆ 100.00%
	เมืองสุพรรณบุรี	โคกโคเตา		33.09%		66.83%							☆ 99.92%
		ดอนก่ายาน		82.67%		17.18%							☆ 99.84%
		ดอนตาล		0.30%		99.70%							☆ 100.00%
		ดอนโพธิ์ทอง		86.08%		13.86%							☆ 99.95%
		ดอนมะสังข์				100.00%							☆ 100.00%
		ดลิ่งชัน		3.05%		86.67%							☆ 89.72%
		ทับดีเหล็ก		100.00%									☆ 100.00%
		ท่าพี่เลี้ยง		56.16%		43.84%							☆ 100.00%
ท่าระหัด			99.61%		0.39%							☆ 100.00%	
บางกุ้ง			56.50%		31.64%				2.82%			☆ 90.96%	
บ้านโพธิ์					98.35%							☆ 98.35%	
ไผ่ขวาง			69.31%		30.69%							☆ 100.00%	
พิหารแดง			7.25%		89.51%							☆ 96.76%	
โพธิ์พระยา			0.12%		99.88%							☆ 100.00%	
รั้วใหญ่			49.27%		50.54%							☆ 99.81%	
ศาลาขาว			74.16%		13.09%				5.21%			☆ 92.45%	
สนามคลี			2.85%		80.30%							☆ 83.16%	
สนามชัย			7.63%		92.37%							☆ 100.00%	
สระแก้ว			2.20%		78.52%							☆ 80.73%	
สวนแดง		96.70%						0.25%			☆ 96.94%		
ศรีประจันต์	ดอนปรู				100.00%							☆ 100.00%	
	บางงาม				100.00%							☆ 100.00%	
	บ้านกร่าง				100.00%							☆ 100.00%	
	ปลายนา				100.00%							☆ 100.00%	

เปอร์เซ็นต์จำนวนครัวเรือนครอบคลุมรายตำบล ภายหลังการขยายโครงข่ายในแต่ละระยะของสถานีหลัก 39 สถานี

จังหวัด	อำเภอ	ตำบล	1 เม.ย. 57	1 พ.ค. 57	1 มิ.ย. 57	1 ส.ค. 57	1 ต.ค. 57	1 ธ.ค. 57	1 ก.พ. 58	1 เม.ย. 58	1 มิ.ย. 58	รวม	
สุราษฎร์ธานี	ศรีประจันต์	มดแดง			100.00%							★ 100.00%	
		วังน้ำซับ			100.00%							★ 100.00%	
		วังยาง			100.00%							★ 100.00%	
		วังหว่า			100.00%							★ 100.00%	
		ศรีประจันต์			100.00%							★ 100.00%	
	สองพี่น้อง	ดอนมะนาว	100.00%										★ 100.00%
		ต้นตาล	100.00%										★ 100.00%
		ทุ่งคอก	99.69%							0.31%			★ 100.00%
		เนินพระปรางค์	100.00%										★ 100.00%
		บ่อสุพรรณ	91.38%							8.60%			★ 99.98%
		บางตะเคียน	100.00%										★ 100.00%
		บางตาเถร	100.00%										★ 100.00%
		บางพลับ	100.00%										★ 100.00%
		บางเลน	100.00%										★ 100.00%
		บ้านกุ่ม	100.00%										★ 100.00%
		บ้านช้าง	100.00%										★ 100.00%
		ศรีสำราญ	100.00%										★ 100.00%
		สองพี่น้อง	100.00%										★ 100.00%
		หนองบ่อ	86.91%								13.09%		★ 100.00%
		หัวโพธิ์	100.00%										★ 100.00%
	สามชุก	กระเสี้ยว				100.00%							★ 100.00%
		บ้านสระ				100.00%							★ 100.00%
		ย่านยาว				100.00%							★ 100.00%
		วังลึก				100.00%							★ 100.00%
		สามชุก				100.00%							★ 100.00%
		หนองผักนาก				100.00%							★ 100.00%
		หนองสะเดา				100.00%							★ 100.00%
	หนองหญ้าไซ	แจรงาม				43.96%							☆ 43.96%
		ทัพหลวง				55.24%							★ 55.24%
		หนองขาม				2.03%							☆ 2.03%
		หนองโพธิ์				100.00%							★ 100.00%
		หนองราชวัตร				100.00%							★ 100.00%
		หนองหญ้าไซ				94.62%							★ 94.62%
	คูทอง	กระจัน	81.36%							12.39%			★ 93.75%
		จรเข้สามพัน	29.70%							70.27%			★ 99.98%
		เจดีย์	55.84%							16.75%			★ 72.60%
		ดอนคา	41.44%			12.51%				0.03%			★ 53.98%
		ดอนมะเกลือ	100.00%										★ 100.00%
		บ้านโข้ง				40.60%							☆ 40.60%
		บ้านดอน	100.00%										★ 100.00%
พลับพลาไชย		16.87%			31.39%				0.58%			☆ 48.84%	
ยุ้งทะเลาย		99.06%							0.94%			★ 100.00%	
สระพังลาน		100.00%										★ 100.00%	
สระยายโสม		89.85%							10.15%			★ 100.00%	
หนองโอง		15.38%			6.04%				8.00%			☆ 29.42%	
คูทอง		85.88%			3.39%				5.86%			★ 95.13%	
กาญจนดิษฐ์		กรูด			93.39%								★ 93.39%
	กะแดะ			100.00%								★ 100.00%	
	คลองสระ			35.59%								☆ 35.59%	
	ช้างขวา			99.79%								★ 99.79%	
	ช้างซ้าย			99.38%								★ 99.38%	
	ตะเคียนทอง			100.00%								★ 100.00%	
	ท่าทอง			99.72%								★ 99.72%	
	ท่าทองใหม่			100.00%								★ 100.00%	
	ท่าอุแท			68.45%								★ 68.45%	
	ทุ่งกง			100.00%								★ 100.00%	
	ทุ่งรัง			100.00%								★ 100.00%	

เปอร์เซ็นต์จำนวนครัวเรือนครอบคลุมรายตำบล ภายหลังการขยายโครงข่ายในแต่ละระยะของสถานีหลัก 39 สถานี

จังหวัด	อำเภอ	ตำบล	1 เม.ย. 57	1 พ.ค. 57	1 มิ.ย. 57	1 ส.ค. 57	1 ต.ค. 57	1 ธ.ค. 57	1 ก.พ. 58	1 เม.ย. 58	1 มิ.ย. 58	รวม	
จังหวัด	กาญจนดิษฐ์	ป่าร่อน		76.36%								★ 76.36%	
		พลายวาส		100.00%									★ 100.00%
	เกาะพะงัน	เกาะเต่า											☆ 0.00%
		เกาะพะงัน		8.74%									☆ 8.74%
		บ้านใต้		26.61%									☆ 26.61%
	เกาะสมุย	ตลิ่งงาม		46.18%									☆ 46.18%
		บ่อผุด											★ 0.00%
		มะเร็ต											★ 0.00%
		แม่น้ำ		5.28%									☆ 5.28%
		ลิปะน้อย		66.67%									★ 66.67%
		หน้าเมือง		12.36%									☆ 12.36%
		อ่างทอง		55.50%									★ 55.50%
	คีรีรัฐนิคม	กะเปา		88.92%									★ 88.92%
		ถ้ำสิงขร		94.97%									★ 94.97%
		ท่ากระดาน		100.00%									★ 100.00%
		ท่าขนอน		81.35%									★ 81.35%
		น้ำหัก		83.36%									★ 83.36%
		บ้านท่าเนียน		58.44%									★ 58.44%
		บ้านยาง		75.57%									★ 75.57%
		ย่านยาว		40.88%									☆ 40.88%
	เคียนซา	เขาดอก		99.66%									★ 99.66%
		เคียนซา		99.70%									★ 99.70%
		บ้านเสด็จ		79.48%									★ 79.48%
		พวงพรมคร		99.55%									★ 99.55%
		อรัญคามวารี		100.00%									★ 100.00%
	ชัยบุรี	คลองน้อย		49.44%									☆ 49.44%
		ชัยบุรี		37.33%									☆ 37.33%
		ไทรทอง		29.55%									☆ 29.55%
		สองแพรก		68.85%									★ 68.85%
	ไชยา	ตลาดไชยา		100.00%									★ 100.00%
		ตะกรบ		100.00%									★ 100.00%
		ทุ่ง		100.00%									★ 100.00%
		ปากหมาก		81.91%									★ 81.91%
		ป่าเว		99.95%									★ 99.95%
		พุมเรียง		100.00%									★ 100.00%
		โมถ่าย		99.81%									★ 99.81%
		เลม็ด		99.73%									★ 99.73%
		เวียง		96.57%									★ 96.57%
	ดอนสัก	ชลคราม		100.00%									★ 100.00%
		ไชยคราม		96.98%									★ 96.98%
		ดอนสัก		68.25%									★ 68.25%
		ปากแพรก		43.11%									☆ 43.11%
	ท่าฉาง	เขาถ่าน		97.24%									★ 97.24%
		คลองไทร		100.00%									★ 100.00%
		ท่าเคย		100.00%									★ 100.00%
		ท่าฉาง		100.00%									★ 100.00%
		ปากฉลุย		41.64%						0.08%			☆ 41.71%
เสวีียด			100.00%									★ 100.00%	
ท่าชนะ	คลองพา		43.60%									☆ 43.60%	
	คันธุลี		68.60%									★ 68.60%	
	ท่าชนะ		83.23%									★ 83.23%	
	ประสงค์		51.75%									★ 51.75%	
	วัง		89.83%									★ 89.83%	
	สมอทอง		86.17%									★ 86.17%	
บ้านตาขุน	เขาพัง		0.94%									☆ 0.94%	
	เขาวง		5.56%									☆ 5.56%	
	พรุไทย		10.12%									☆ 10.12%	

เปอร์เซ็นต์จำนวนครัวเรือนครอบคลุมรายตำบล ภายหลังการขยายโครงข่ายในแต่ละระยะของสถานีหลัก 39 สถานี

จังหวัด	อำเภอ	ตำบล	1 เม.ย. 57	1 พ.ค. 57	1 มิ.ย. 57	1 ส.ค. 57	1 ต.ค. 57	1 ธ.ค. 57	1 ก.พ. 58	1 เม.ย. 58	1 มิ.ย. 58	รวม		
จังหวัด	บ้านตาขุน	พะแสง		0.00%								★ 0.00%		
		บ้านนาเดิม	ทรัพย์ทวี		100.00%								★ 100.00%	
	ท่าเรือ			100.00%								★ 100.00%		
	นาใต้			100.00%								★ 100.00%		
	บ้านนา			100.00%								★ 100.00%		
	บ้านนาสาร	คลองปราบ		92.87%									★ 92.87%	
		ควนศรี		100.00%									★ 100.00%	
		ควนสุบรรณ		100.00%									★ 100.00%	
		ท่าชี		100.00%									★ 100.00%	
		ทุ่งเตา		94.78%									★ 94.78%	
		ทุ่งเตาใหม่		100.00%									★ 100.00%	
		นาสาร		94.95%									★ 94.95%	
		น้ำพุ		100.00%									★ 100.00%	
		พรุพี		63.08%									★ 63.08%	
		เพิ่มพูนทรัพย์		30.65%									☆ 30.65%	
		ลำพูน		40.53%									☆ 40.53%	
		พนม	คลองชะอุ่น		0.60%									☆ 0.60%
			คลองศก											★ 0.00%
	ต้นยวน			0.45%									☆ 0.45%	
	พนม			1.84%									☆ 1.84%	
	พลูเถื่อน			0.13%									☆ 0.13%	
	พังกาญจน์			7.19%									☆ 7.19%	
	พระแสง	ไทรซิง		60.19%									★ 60.19%	
		ไทรโสภา		65.50%									★ 65.50%	
		บางสวรรค์		43.86%									☆ 43.86%	
		สาคร		99.18%									★ 99.18%	
		สินเจริญ		86.80%									★ 86.80%	
		สินปุน		100.00%									★ 100.00%	
		ฉิบัน		100.00%									★ 100.00%	
	พุนพิน	กรูด		100.00%									★ 100.00%	
		เขาหัวควาย		98.14%									★ 98.14%	
		ตะปาน		99.56%									★ 99.56%	
		ท่าข้าม		97.84%									★ 97.84%	
		ท่าโรงช้าง		100.00%									★ 100.00%	
		ท่าสะท้อน		99.60%									★ 99.60%	
		น้ำรอบ		100.00%									★ 100.00%	
		บางอน		100.00%									★ 100.00%	
		บางเดือน		98.24%									★ 98.24%	
		บางมะเดื่อ		99.95%									★ 99.95%	
		พุนพิน		100.00%									★ 100.00%	
		มะลวน		100.00%									★ 100.00%	
		ลีเล็ด		100.00%									★ 100.00%	
		ศรีวิชัย		100.00%									★ 100.00%	
		หนองไทร		100.00%									★ 100.00%	
		หัวเดย		100.00%									★ 100.00%	
	เมืองสุราษฎร์ธานี	ขุนทะเล		100.00%									★ 100.00%	
		คลองฉนาก		100.00%									★ 100.00%	
คลองน้อย			100.00%									★ 100.00%		
ตลาด			100.00%									★ 100.00%		
บางกุ้ง			100.00%									★ 100.00%		
บางชนะ			100.00%									★ 100.00%		
บางไทร			100.00%									★ 100.00%		
บางใบไม้			100.00%									★ 100.00%		
บางโพธิ์			100.00%									★ 100.00%		
มะขามเตี้ย			99.71%									★ 99.71%		
วัดประตู่			100.00%									★ 100.00%		
วิภาวดี	ตะกุกใต้		50.50%								★ 50.50%			

เปอร์เซ็นต์จำนวนครัวเรือนครอบคลุมรายตำบล ภายหลังการขยายโครงข่ายในแต่ละระยะของสถานีหลัก 39 สถานี

จังหวัด	อำเภอ	ตำบล	1 เม.ย. 57	1 พ.ค. 57	1 มิ.ย. 57	1 ส.ค. 57	1 ต.ค. 57	1 ธ.ค. 57	1 ก.พ. 58	1 เม.ย. 58	1 มิ.ย. 58	รวม	
สุราษฎร์ธานี	วิภาวดี	ตะกุกเหนือ		36.86%								☆ 36.86%	
		เวียงสระ	เขานิพันธ์		62.12%								☆ 62.12%
	คลองฉนวน			99.82%								☆ 99.82%	
	ทุ่งหลวง			99.68%								☆ 99.68%	
	บ้านส้อง			22.86%								☆ 22.86%	
	เวียงสระ		100.00%								☆ 100.00%		
สุรินทร์	กาบเชิง	กาบเชิง					85.86%					☆ 85.86%	
		คูตัน					100.00%					☆ 100.00%	
		โคกตะเคียน					94.72%					☆ 94.72%	
		ด่าน					91.49%					☆ 91.49%	
		ตะเคียน					94.98%					☆ 94.98%	
		นางมุด					96.43%					☆ 96.43%	
	เขวาสินรินทร์	เขวาสินรินทร์						100.00%					☆ 100.00%
		ตากูก						100.00%					☆ 100.00%
		บ้านแร่						100.00%					☆ 100.00%
		บึง						100.00%					☆ 100.00%
		ปราสาททอง						100.00%					☆ 100.00%
	จอมพระ	กระหาด						100.00%					☆ 100.00%
		จอมพระ						100.00%					☆ 100.00%
		ชุมแสง						100.00%					☆ 100.00%
		บ้านฝื่อ						100.00%					☆ 100.00%
		บุแกรง						100.00%					☆ 100.00%
		เป็นสุข						100.00%					☆ 100.00%
		เมืองสิง						100.00%					☆ 100.00%
		ลุ่มระวี						100.00%					☆ 100.00%
		หนองสนิท						100.00%					☆ 100.00%
	ชุมพลบุรี	กระเบื้อง						82.40%					☆ 82.40%
		ชุมพลบุรี						94.61%					☆ 94.61%
		นาหนองไผ่				0.05%		90.75%					☆ 90.80%
		ไพรขลา				1.04%		98.96%					☆ 100.00%
		เมืองบัว						66.78%					☆ 66.78%
		ยะวิ๊ก						67.66%					☆ 67.66%
		ศรีณรงค์						93.50%					☆ 93.50%
		สระขุด						45.18%					☆ 45.18%
		หนองเรือ						89.17%					☆ 89.17%
		ท่าตูม	กระโพ						99.60%				
	ท่าตูม							90.50%					☆ 90.50%
	ทุ่งกุลา					0.08%		98.74%					☆ 98.82%
	บะ							96.34%					☆ 96.34%
	บัวโคก							100.00%					☆ 100.00%
	พรมเทพ							100.00%					☆ 100.00%
	โพนครก					3.80%		58.16%					☆ 61.96%
	เมืองแก							100.00%					☆ 100.00%
	หนองบัว					2.68%		76.44%					☆ 79.12%
	หนองเมธี							100.00%					☆ 100.00%
โนนนารายณ์	คำผาง						49.51%			40.33%		☆ 89.84%	
	โนน						93.09%			6.91%		☆ 100.00%	
	ระเวียง						71.95%			19.82%		☆ 91.77%	
	หนองเทพ						85.77%			14.17%		☆ 99.95%	
	หนองหลวง						71.36%			25.89%		☆ 97.25%	
บัวเชด	จรัส						34.75%			0.00%		☆ 34.75%	
	ดาวัง						49.01%			46.57%		☆ 95.58%	
	บัวเชด						73.70%			0.78%		☆ 74.48%	
	สะเดา						75.54%			0.00%		☆ 75.54%	
	สำเภาลูน						93.07%					☆ 93.07%	
	อาโพน						86.44%					☆ 86.44%	
ปราสาท	กึ่งแอน						100.00%				☆ 100.00%		

เปอร์เซ็นต์จำนวนครัวเรือนครอบคลุมรายตำบล ภายหลังการขยายโครงข่ายในแต่ละระยะของสถานีหลัก 39 สถานี

จังหวัด	อำเภอ	ตำบล	1 เม.ย. 57	1 พ.ค. 57	1 มิ.ย. 57	1 ส.ค. 57	1 ต.ค. 57	1 ธ.ค. 57	1 ก.พ. 58	1 เม.ย. 58	1 มิ.ย. 58	รวม
จังหวัดสุพรรณบุรี	ปราสาท	กันตวจระมวล					100.00%					★ 100.00%
		โคกยาง					100.00%					★ 100.00%
		โคกสะอาด					99.31%					★ 99.31%
		เชื้อเพลิง					100.00%					★ 100.00%
		โชคนาสาม					100.00%					★ 100.00%
		ดानी					99.60%					★ 99.60%
		ดาเบา					100.00%					★ 100.00%
		ทมอ					100.00%					★ 100.00%
		ทุ่งมน					89.35%					★ 89.35%
		บ้านไทร					100.00%					★ 100.00%
		บ้านพลวง					100.00%					★ 100.00%
		ประทีป					100.00%					★ 100.00%
		ปราสาททอง					100.00%					★ 100.00%
		ปรือ					98.78%					★ 98.78%
		ไพล					100.00%					★ 100.00%
		สมุด					100.00%					★ 100.00%
		หนองใหญ่					100.00%					★ 100.00%
		พนมดงรัก	โคกกลาง					94.74%				
	จิกแดก						100.00%					★ 100.00%
	ดาเมียง						88.19%					★ 88.19%
	บักได						90.69%					★ 90.69%
	เมืองสุรินทร์	กาเกาะ					100.00%					★ 100.00%
		แกใหญ่					100.00%					★ 100.00%
		คอโค					100.00%					★ 100.00%
		เจนียง					100.00%					★ 100.00%
		ตระแสง					100.00%					★ 100.00%
		ตั้งใจ					100.00%					★ 100.00%
		ดาอี๋อง					100.00%					★ 100.00%
		ท่าสว่าง					100.00%					★ 100.00%
		เทนมีย์					100.00%					★ 100.00%
		นอกเมือง					100.00%					★ 100.00%
		นาดี					100.00%					★ 100.00%
		นาบัว					99.97%					★ 99.97%
		ในเมือง					100.00%					★ 100.00%
		บุฤาษี					100.00%					★ 100.00%
		เพี้ยราม					100.00%					★ 100.00%
		เมืองที					100.00%					★ 100.00%
		ราม					100.00%					★ 100.00%
		สลักได					100.00%					★ 100.00%
สวาย					99.91%					★ 99.91%		
สำโรง					100.00%					★ 100.00%		
แสงพันธ์					100.00%					★ 100.00%		
รัตนบุรี	กุดขาคีม					24.19%						☆ 24.19%
	แก					78.12%						☆ 78.12%
	ดอนแรด					6.78%				37.58%		☆ 44.36%
	ทับใหญ่				1.79%	58.49%				0.00%		☆ 60.28%
	ธาตุ					11.92%				84.06%		★ 95.99%
	น้ำเขียว				0.15%	70.75%						☆ 70.90%
	เบ็ด					25.74%				45.82%		☆ 71.56%
	ไผ่					61.65%				3.70%		☆ 65.35%
	ยางสว่าง					0.46%				67.59%		☆ 68.05%
	รัตนบุรี					12.28%						☆ 12.28%
	หนองบัวทอง					89.92%						★ 89.92%
หนองบัวบาน					95.98%						★ 95.98%	
ลาดวน	โชคเหนือ					100.00%						★ 100.00%
	ตระเปียงเตี้ย					100.00%						★ 100.00%
	ดราม					100.00%						★ 100.00%

เปอร์เซ็นต์จำนวนครัวเรือนครอบคลุมรายตำบล ภายหลังจากขยายโครงข่ายในแต่ละระยะของสถานีหลัก 39 สถานี

จังหวัด	อำเภอ	ตำบล	1 เม.ย. 57	1 พ.ค. 57	1 มิ.ย. 57	1 ส.ค. 57	1 ต.ค. 57	1 ธ.ค. 57	1 ก.พ. 58	1 เม.ย. 58	1 มิ.ย. 58	รวม
จังหวัด	ลำดวน	ลำดวน					100.00%					★ 100.00%
		อุโลก					100.00%					★ 100.00%
	ศรีณรงค์	แจนแวน					100.00%				0.00%	★ 100.00%
		ณรงค์					100.00%					★ 100.00%
		ตรวจ					100.00%					★ 100.00%
		ศรีสุข					100.00%					★ 100.00%
		หนองแวง					88.32%				11.68%	★ 100.00%
		ศีขรภูมิ	กุดหวาย					100.00%				
	ขวาวใหญ่						100.00%					★ 100.00%
	คาละมะ						99.42%				0.58%	★ 100.00%
	จารพัต						100.00%					★ 100.00%
	ข้างปี่						100.00%					★ 100.00%
	ดรมไพร						100.00%					★ 100.00%
	ดริ่ม						94.62%				5.38%	★ 100.00%
	แดล						100.00%					★ 100.00%
	นารุ่ง						100.00%					★ 100.00%
	ผักไหม						100.00%					★ 100.00%
	ยาง						100.00%					★ 100.00%
	ระแงง						100.00%					★ 100.00%
	หนองขวาว						100.00%					★ 100.00%
	หนองบัว						100.00%					★ 100.00%
	หนองเหล็ก						100.00%					★ 100.00%
	สนม	แคน					100.00%				0.00%	★ 100.00%
		นานวน					100.00%					★ 100.00%
		โพนโก					100.00%					★ 100.00%
		สนม					100.00%					★ 100.00%
		หนองระซัง					100.00%					★ 100.00%
		หนองอียอ					100.00%					★ 100.00%
		หัวงัว					100.00%					★ 100.00%
	สังขะ	กระเทียม					100.00%					★ 100.00%
		ขอนแก่น					100.00%					★ 100.00%
		ดม					100.00%					★ 100.00%
		ดาดง					58.40%				41.60%	★ 100.00%
		ดาดม					75.47%					★ 75.47%
		ทับทัน					100.00%					★ 100.00%
		เทพรักษา					94.60%					★ 94.60%
		บ้านจารย์					100.00%					★ 100.00%
		บ้านขบ					100.00%					★ 100.00%
		พระแก้ว					100.00%				0.00%	★ 100.00%
		สะกาด					100.00%					★ 100.00%
		สังขะ					100.00%					★ 100.00%
		สำโรงทาบ	กระออม					10.28%				81.96%
	เกาะแก้ว						94.65%				5.35%	★ 100.00%
	ประดู่										100.00%	★ 100.00%
	ศรีสุข						4.78%				95.22%	★ 100.00%
	สะโน										100.00%	★ 100.00%
	สำโรงทาบ						96.43%				3.57%	★ 100.00%
	เสม็จ						79.07%				20.79%	★ 99.86%
	หนองไผ่ล้อม						40.32%				59.56%	★ 99.88%
	หนองสะ						58.65%				41.35%	★ 100.00%
หมื่นศรี						15.35%				84.65%	★ 100.00%	
หนองคาย	ท่าบ่อ		กอนาง			100.00%						★ 100.00%
		โคกคอน			100.00%						★ 100.00%	
		ท่าบ่อ			100.00%						★ 100.00%	
		นาข่า			100.00%						★ 100.00%	
		น้ำโมง			100.00%						★ 100.00%	
		บ้านเตือ			100.00%						★ 100.00%	

เปอร์เซ็นต์จำนวนครัวเรือนครอบคลุมรายตำบล ภายหลังการขยายโครงข่ายในแต่ละระยะของสถานีหลัก 39 สถานี

จังหวัด	อำเภอ	ตำบล	1 เม.ย. 57	1 พ.ค. 57	1 มิ.ย. 57	1 ส.ค. 57	1 ต.ค. 57	1 ธ.ค. 57	1 ก.พ. 58	1 เม.ย. 58	1 มิ.ย. 58	รวม	
จังหวัด	ท่าบ่อ	บ้านถ่อน			100.00%							★ 100.00%	
		บ้านวาน			100.00%							★ 100.00%	
		โพนสา			100.00%							★ 100.00%	
		หนองนาง			100.00%							★ 100.00%	
	เฝ้าไร่	นาดี			0.70%						99.30%	★ 100.00%	
		เฝ้าไร่			44.47%						55.41%	★ 99.88%	
		วังหลวง			11.33%						88.67%	★ 100.00%	
		หนองหลวง			90.02%						9.57%	★ 99.59%	
		อุดมพร			22.20%						58.33%	★ 80.53%	
	โพธิ์ตาก	ด่านศรีสุข			100.00%							★ 100.00%	
		โพธิ์ตาก			100.00%							★ 100.00%	
		โพนทอง			100.00%							★ 100.00%	
	โพนพิสัย	กุดบง			89.21%						10.75%	★ 99.96%	
		จุมพล			92.05%						7.94%	★ 99.99%	
		ชุมช้าง			100.00%							★ 100.00%	
		เข็ม			71.93%						27.94%	★ 99.87%	
		ทุ่งหลวง			100.00%							★ 100.00%	
		นาหนัง			100.00%							★ 100.00%	
		บ้านฝื่อ			98.86%						1.08%	★ 99.93%	
		บ้านโพธิ์			97.71%			0.56%			0.60%	★ 98.87%	
		วัดหลวง			100.00%							★ 100.00%	
		สร้างนางขาว			100.00%							★ 100.00%	
		เหล่าต่างคำ			100.00%							★ 100.00%	
		เมืองหนองคาย	กวนวัน			100.00%							★ 100.00%
			ค่ายบกหวาน			100.00%							★ 100.00%
	ในเมือง				100.00%							★ 100.00%	
	บ้านเตื่อ				100.00%							★ 100.00%	
	ปะโค				100.00%							★ 100.00%	
	พระธาตุบังพวน				100.00%							★ 100.00%	
	โพธิ์ชัย				100.00%							★ 100.00%	
	โพนสว่าง				100.00%							★ 100.00%	
	มีชัย				100.00%							★ 100.00%	
	เมืองหมี่				100.00%							★ 100.00%	
	วัดธาตุ				100.00%							★ 100.00%	
	เวียงคุก				100.00%							★ 100.00%	
	สีกาย				100.00%							★ 100.00%	
	หนองกอมเกาะ				100.00%							★ 100.00%	
	หาดคำ				100.00%							★ 100.00%	
	หินโงม				100.00%							★ 100.00%	
	รัตนวาปี	นาทับไธ									100.00%	★ 100.00%	
		บ้านด่อน									100.00%	★ 100.00%	
		พระบาทนาสิงห์			20.43%						79.57%	★ 100.00%	
		โพนแพง									100.00%	★ 100.00%	
		รัตนวาปี			19.72%						80.24%	★ 99.96%	
	ศรีเชียงใหม่	บ้านหม้อ			100.00%							★ 100.00%	
		พระพุทธบาท			100.00%							★ 100.00%	
		พานพร้าว			100.00%							★ 100.00%	
หนองปลาปาก				100.00%							★ 100.00%		
สระใคร	คอกช้าง			100.00%							★ 100.00%		
	บ้านฝาง			100.00%							★ 100.00%		
	สระใคร			100.00%							★ 100.00%		
สังคม	แก้งไก่อ										★ 0.00%		
	นาจิว			0.11%							★ 0.11%		
	บ้านม่วง										★ 0.00%		
	ผาดั้ง			58.75%							★ 58.75%		
	สังคม										★ 0.00%		
หนองบัวลำภู	นากลาง	กุดดินจี่			57.14%				25.97%		★ 83.11%		

เปอร์เซ็นต์จำนวนครัวเรือนครอบคลุมรายตำบล ภายหลังการขยายโครงข่ายในแต่ละระยะของสถานีหลัก 39 สถานี

จังหวัด	อำเภอ	ตำบล	1 เม.ย. 57	1 พ.ค. 57	1 มิ.ย. 57	1 ส.ค. 57	1 ต.ค. 57	1 ธ.ค. 57	1 ก.พ. 58	1 เม.ย. 58	1 มิ.ย. 58	รวม
หนองบัวลำภู	นากลาง	กุดแห่			5.31%					36.84%		☆ 42.15%
		เก่างลอย			48.93%					24.74%		☆ 73.67%
		ดงสวรรค์			45.37%					2.11%		☆ 47.48%
		ด่านช้าง			0.15%					92.34%		☆ 92.48%
		นากลาง			2.99%					96.91%		☆ 99.90%
		โนนเมือง			7.19%					84.28%		☆ 91.47%
		ฝั่งแดง			11.98%					86.81%		☆ 98.79%
		อุทัยสวรรค์			21.33%					48.20%		☆ 69.53%
	นาวัง	เทพศิรี			27.87%					43.44%		☆ 71.31%
		นาแก								43.79%		☆ 43.79%
		นาเหล่า			9.53%					51.09%		☆ 60.62%
		วังทอง								45.80%		☆ 45.80%
		วังปลาป้อม								76.49%		☆ 76.49%
		โนนสัง	กุดตุ้ม			0.31%					0.04%	
	โคกม่วง				0.13%					0.06%		☆ 0.19%
	โคกใหญ่				100.00%							☆ 100.00%
	นิคมพัฒนา				28.16%							☆ 28.16%
	โนนเมือง				35.83%					3.78%		☆ 39.61%
	โนนสัง				77.31%							☆ 77.31%
	บ้านค้อ				19.37%							☆ 19.37%
	บ้านถิ่น				24.71%							☆ 24.71%
	ปางกู่				16.83%					4.00%		☆ 20.83%
	หนองเรือ				93.62%							☆ 93.62%
	เมืองหนองบัวลำภู		กุดจิก			5.59%					87.19%	
		นาคำไฮ			2.84%					87.79%		☆ 90.63%
		นามะเฟื่อง			8.66%					16.57%		☆ 25.23%
		โนนขมิ้น			0.61%					91.17%		☆ 91.78%
		โนนหัน			75.42%					0.30%		☆ 75.72%
		บ้านขาม								26.08%		☆ 26.08%
		บ้านพร้าว								33.65%		☆ 33.65%
		ป่าไม้งาม								7.22%		☆ 7.22%
		โพธิ์ชัย								87.63%		☆ 87.63%
		ลำภู			0.21%					68.80%		☆ 69.01%
		หนองบัว								49.48%		☆ 49.48%
		หนองภัยศุนย์								100.00%		☆ 100.00%
		หนองสวรรค์								79.48%		☆ 79.48%
		หนองหว้า			0.51%					66.50%		☆ 67.00%
		หัวนา								2.36%		☆ 2.36%
	ศรีบุญเรือง	กุดสะเทียน								41.80%		☆ 41.80%
		ทรายทอง			2.77%					47.13%		☆ 49.90%
		นาออก								4.07%		☆ 4.07%
		โนนม่วง								14.10%		☆ 14.10%
		โนนสะอาด								4.85%		☆ 4.85%
		เมืองใหม่								57.88%		☆ 57.88%
		ยางหล่อ								5.68%		☆ 5.68%
		ศรีบุญเรือง								55.11%		☆ 55.11%
		หนองกุงแก้ว								7.24%		☆ 7.24%
		หนองแก			2.46%					29.90%		☆ 32.36%
		หนองบัวใต้								0.06%		☆ 0.06%
		หันนางาม								47.67%		☆ 47.67%
		สุวรรณคูหา	กุดผึ้ง			37.89%						
	ดงมะไฟ				72.29%							☆ 72.29%
	นาดาน				73.22%					1.88%		☆ 75.10%
	นาดี				47.05%					0.88%		☆ 47.94%
นาสี				69.50%							☆ 69.50%	
บ้านโคก				59.22%					0.09%		☆ 59.31%	
บุญหัน				21.08%					0.86%		☆ 21.94%	

เปอร์เซ็นต์จำนวนครัวเรือนครอบคลุมรายตำบล ภายหลังการขยายโครงข่ายในแต่ละระยะของสถานีหลัก 39 สถานี

จังหวัด	อำเภอ	ตำบล	1 เม.ย. 57	1 พ.ค. 57	1 มิ.ย. 57	1 ส.ค. 57	1 ต.ค. 57	1 ธ.ค. 57	1 ก.พ. 58	1 เม.ย. 58	1 มิ.ย. 58	รวม	
หนองบัวลำภู	สุวรรณคูหา	สุวรรณคูหา			70.76%							★ 70.76%	
	ไชโย	จรเข้ร้อง			100.00%							★ 100.00%	
		ชะไ้ว			100.00%							★ 100.00%	
		ชัยฤทธิ์			100.00%							★ 100.00%	
		ไชยภูมิ			100.00%							★ 100.00%	
		ไชโย			100.00%							★ 100.00%	
		ตรีณรงค์			100.00%							★ 100.00%	
		เทวราช			100.00%							★ 100.00%	
		ราชสถิตย์			100.00%							★ 100.00%	
		หลักฟ้า			100.00%								★ 100.00%
	ป่าโมก	นรสิงห์				100.00%							★ 100.00%
		บางปลากรด	10.21%		89.79%								★ 100.00%
		บางเสด็จ	99.81%		0.19%								★ 100.00%
		ป่าโมก	4.50%		95.50%								★ 100.00%
		โผงเผง	84.19%		15.81%								★ 100.00%
		โรงช้าง	86.87%		13.13%								★ 100.00%
		สายทอง	27.05%		72.95%								★ 100.00%
		เอกราช	27.97%		72.03%								★ 100.00%
	โพธิ์ทอง	คำหยาด				100.00%							★ 100.00%
		โคกพุทรา				100.00%							★ 100.00%
		ทางพระ				100.00%							★ 100.00%
		บ่อแร่				100.00%							★ 100.00%
		บางเจ้าฉ่า				100.00%							★ 100.00%
		บางพลับ				100.00%							★ 100.00%
		บางระกำ				100.00%							★ 100.00%
		โพธิ์รังนก				100.00%							★ 100.00%
		ยางซ้าย				100.00%							★ 100.00%
		รามะลึก				100.00%							★ 100.00%
		สามง่าม				100.00%							★ 100.00%
		หนองแม่ไก่				100.00%							★ 100.00%
		องค์กรักษ์				100.00%							★ 100.00%
		อ่างแก้ว				100.00%							★ 100.00%
		อินทประมูล				100.00%							★ 100.00%
	เมืองอ่างทอง	คลองวัว				100.00%							★ 100.00%
		จำปาหล่อ				100.00%							★ 100.00%
		ตลาดกรวด				100.00%							★ 100.00%
		ตลาดหลวง				100.00%							★ 100.00%
		บางแก้ว				100.00%							★ 100.00%
		บ้านรี				100.00%							★ 100.00%
		บ้านแห				100.00%							★ 100.00%
		บ้านอีสุ				100.00%							★ 100.00%
		ป่าจิว				100.00%							★ 100.00%
		โพสะ				100.00%							★ 100.00%
		มหาไถไทย				100.00%							★ 100.00%
		ย่านซื่อ				100.00%							★ 100.00%
		ศาลาแดง				100.00%							★ 100.00%
หัวไผ่					100.00%							★ 100.00%	
วิเศษชัยชาญ	คลองขนาก				100.00%							★ 100.00%	
	ตลาดใหม่				100.00%							★ 100.00%	
	ท่าช้าง				100.00%							★ 100.00%	
	บางจัก				100.00%							★ 100.00%	
	ไผ่จำศีล				100.00%							★ 100.00%	
	ไผ่ตาพัฒนา				100.00%							★ 100.00%	
	ไผ่วง				100.00%							★ 100.00%	
	ม่วงเตี้ย				100.00%							★ 100.00%	
	ยี่ล้น				100.00%							★ 100.00%	
	ศาลเจ้าโรงทอง				100.00%							★ 100.00%	

เปอร์เซ็นต์จำนวนครัวเรือนครอบคลุมรายตำบล ภายหลังการขยายโครงข่ายในแต่ละระยะของสถานีหลัก 39 สถานี

จังหวัด	อำเภอ	ตำบล	1 เม.ย. 57	1 พ.ค. 57	1 มิ.ย. 57	1 ส.ค. 57	1 ต.ค. 57	1 ธ.ค. 57	1 ก.พ. 58	1 เม.ย. 58	1 มิ.ย. 58	รวม	
จังหวัด	วิเศษชัยชาญ	सार้องไห้			100.00%							★ 100.00%	
		สีร้อย			100.00%							★ 100.00%	
		หลักแก้ว			100.00%							★ 100.00%	
		ห้วยคั่นแหลน			100.00%							★ 100.00%	
		หัวตะพาน			100.00%							★ 100.00%	
	สามโก้	โพธิ์ม่วงพันธ์			100.00%								★ 100.00%
		มงคลธรรมนิมิต			100.00%								★ 100.00%
		ราษฎร์พัฒนา			100.00%								★ 100.00%
		สามโก้			100.00%								★ 100.00%
		อบทม			100.00%								★ 100.00%
	แสวงหา	จำลอง			100.00%								★ 100.00%
		บ้านพราน			100.00%								★ 100.00%
		วังน้ำเย็น			100.00%								★ 100.00%
		ศรีพราน			100.00%								★ 100.00%
		สีบัวทอง			100.00%								★ 100.00%
		แสวงหา			100.00%								★ 100.00%
		ห้วยไผ่			100.00%								★ 100.00%
	อำนาจเจริญ	ชานุมาน	คำเขื่อนแก้ว										☆ 0.00%
			โคกก่ง		1.06%								☆ 1.06%
			โคกสาร										☆ 0.00%
			ชานุมาน							7.27%			☆ 7.27%
ปากอ				5.37%								☆ 5.37%	
ปทุมราชวงศา		คำโพน		26.38%									☆ 26.38%
		นาป่าแข่ง		94.02%									★ 94.02%
		นาหว้า		100.00%									★ 100.00%
		โนนงาม		97.49%									★ 97.49%
		สี		100.00%									★ 100.00%
		หนองข่า		16.09%									☆ 16.09%
		ห้วย		100.00%									★ 100.00%
พนา		จานลาน		100.00%									★ 100.00%
		พนา		100.00%									★ 100.00%
		พระเหลา		100.00%									★ 100.00%
		ไม้กลอน		100.00%									★ 100.00%
เมืองอำนาจเจริญ		กุดปลาตุก		6.29%									☆ 6.29%
		ไก่อ่า		100.00%									★ 100.00%
		คึมใหญ่		13.74%									☆ 13.74%
		ดอนเมย		100.00%									★ 100.00%
		นาจิก		100.00%									★ 100.00%
		นาแต่		48.89%									☆ 48.89%
		นาฝื่อ		17.64%									☆ 17.64%
		นายม		52.92%									★ 52.92%
		นาวัง											☆ 0.00%
		นาหมอม้า		6.89%									☆ 6.89%
		น้ำปลิก		90.98%									★ 90.98%
		โนนโพธิ์		89.71%									★ 89.71%
		โนนหนามแท่ง		64.78%									★ 64.78%
	บุง		100.00%									★ 100.00%	
	ปลาค้าว		100.00%									★ 100.00%	
	สร้างนงทา		99.05%									★ 99.05%	
	หนองมะแซว		100.00%									★ 100.00%	
	ห้วยไร่		100.00%									★ 100.00%	
	เหล่าพรวน		95.14%									★ 95.14%	
ลืออำนาจ	โคกกลาง		100.00%									★ 100.00%	
	ดงบัง		100.00%									★ 100.00%	
	ดงมะยาง		100.00%									★ 100.00%	
	เปือย		100.00%									★ 100.00%	
	แมด		100.00%									★ 100.00%	

เปอร์เซ็นต์จำนวนครัวเรือนครอบคลุมรายตำบล ภายหลังการขยายโครงข่ายในแต่ละระยะของสถานีหลัก 39 สถานี

จังหวัด	อำเภอ	ตำบล	1 เม.ย. 57	1 พ.ค. 57	1 มิ.ย. 57	1 ส.ค. 57	1 ต.ค. 57	1 ธ.ค. 57	1 ก.พ. 58	1 เม.ย. 58	1 มิ.ย. 58	รวม	
อุตรดิตถ์	ลืออำนาจ	ไร่ขี้		100.00%								★ 100.00%	
		อำนาจ		100.00%									★ 100.00%
	เสนางคณิคม	นาเวียง								0.00%			★ 0.00%
		โพนทอง		45.64%									☆ 45.64%
		ไร่สีสุก		37.85%						2.79%			☆ 40.63%
		เสนางคณิคม		31.92%									☆ 31.92%
		หนองสามสี		0.50%						22.65%			☆ 23.15%
		หนองไฮ		29.77%									☆ 29.77%
		ห้วยค้อ											☆ 0.00%
	ห้วยค้อ	คำพระ		85.19%									★ 85.19%
		เค็งใหญ่		100.00%									★ 100.00%
		จิกตุ		94.49%									★ 94.49%
		โพนเมืองน้อย		100.00%									★ 100.00%
		รัตนวาริ		95.61%									★ 95.61%
		สร้างถ่อน้อย		89.16%									★ 89.16%
		หนองแก้ว		99.90%									★ 99.90%
		ห้วยค้อ		60.64%									★ 60.64%
	อุตรดิตถ์	กุดจับ	กุดจับ		100.00%								★ 100.00%
			ขอนยุง		97.83%								
เชียงเพ็ง				100.00%									★ 100.00%
ดาดเลี่ยน				100.00%									★ 100.00%
ปะโค				100.00%									★ 100.00%
เมืองเพี้ย				100.00%									★ 100.00%
สร้างก่อ				100.00%									★ 100.00%
กมกวาปี		กมกวาปี		46.78%									☆ 46.78%
		เชียงแหว		93.65%									★ 93.65%
		แชแล		78.50%									★ 78.50%
		ดุมใต้		85.88%									★ 85.88%
		ท่าลี่		0.94%									☆ 0.94%
		ปะโค		78.55%									★ 78.55%
		ผาสุก		97.49%									★ 97.49%
		พันดอน		95.24%									★ 95.24%
		เวียงคำ		68.92%									★ 68.92%
		ลือ											★ 0.00%
		เสอเพลอ		99.74%									★ 99.74%
		หนองหว้า		45.99%									☆ 45.99%
		ห้วยแก้ง		51.63%									★ 51.63%
กู่แก้ว		คอนสาย		94.09%									★ 94.09%
		ค้อใหญ่		100.00%									★ 100.00%
		โนนทองอินทร์		99.36%									★ 99.36%
		บ้านจืด		98.65%									★ 98.65%
ไชยวาน		คำเลาะ		84.95%									★ 84.95%
		ไชยวาน		88.95%									★ 88.95%
		โพนสูง		97.34%									★ 97.34%
		หนองหลัก		100.00%									★ 100.00%
ทุ่งฝน		ทุ่งฝน		88.56%					7.02%				★ 95.58%
		ทุ่งใหญ่		95.41%					4.59%				★ 100.00%
		นาขุมแสง		100.00%									★ 100.00%
		นาทม		100.00%									★ 100.00%
นายูง		นาแค											★ 0.00%
	นายูง											★ 0.00%	
	โนนทอง											★ 0.00%	
	บ้านก้อง		4.83%						0.00%			☆ 4.83%	
น้ำโสม	นางัว		16.48%									☆ 16.48%	
	น้ำโสม		16.83%									☆ 16.83%	
	บ้านหยวก		19.08%									☆ 19.08%	
	ศรีสำราญ		13.80%									☆ 13.80%	
	สามัคคี		46.97%									☆ 46.97%	

เปอร์เซ็นต์จำนวนครัวเรือนครอบคลุมรายตำบล ภายหลังการขยายโครงข่ายในแต่ละระยะของสถานีหลัก 39 สถานี

จังหวัด	อำเภอ	ตำบล	1 เม.ย. 57	1 พ.ค. 57	1 มิ.ย. 57	1 ส.ค. 57	1 ต.ค. 57	1 ธ.ค. 57	1 ก.พ. 58	1 เม.ย. 58	1 มิ.ย. 58	รวม	
จังหวัด	น้ำโสม	โสมเยี่ยม			51.48%							★ 51.48%	
		หนองแวง			47.59%							☆ 47.59%	
	โนนสะอาด	โคกกลาง			52.26%								★ 52.26%
		ทมนางาม			19.26%								☆ 19.26%
		โนนสะอาด			32.07%								☆ 32.07%
		บึงแก้ว			9.78%								☆ 9.78%
		โพธิ์ศรีสำราญ			38.40%								☆ 38.40%
		หนองกุงศรี			83.19%								★ 83.19%
	บ้านดุง	ดงเย็น			77.50%				20.30%				★ 97.80%
		ถ่อนนาลับ			100.00%								★ 100.00%
		นาคำ			100.00%								★ 100.00%
		นาใหม่			100.00%								★ 100.00%
		บ้านจันทน์			76.60%				4.29%			3.89%	★ 84.78%
		บ้านชัย			100.00%								★ 100.00%
		บ้านดุง			100.00%								★ 100.00%
		บ้านดาด			99.89%				0.11%				★ 100.00%
		บ้านม่วง			71.02%				27.02%				★ 98.04%
		โพนสูง			100.00%								★ 100.00%
		วังทอง			80.95%					16.90%			★ 97.86%
		ศรีสุทโธ			100.00%								★ 100.00%
		อ้อมกอ			89.32%					2.49%			★ 91.81%
		บ้านฝ่อ	กลางใหญ่			97.28%							
	ข้าวสาร				85.80%								★ 85.80%
	เขื่อน้ำ				100.00%								★ 100.00%
	คำด้วง				84.65%								★ 84.65%
	คำบง				100.00%								★ 100.00%
	จำปาโมง				99.92%								★ 99.92%
	โนนทอง				98.96%								★ 98.96%
	บ้านค้อ				100.00%								★ 100.00%
	บ้านฝ่อ				100.00%								★ 100.00%
	เมืองพาน				93.90%								★ 93.90%
	หนองแวง				99.55%								★ 99.55%
	หนองหัวคู				100.00%								★ 100.00%
	หายโศก				100.00%								★ 100.00%
	ประจักษ์ศิลปาคม	นาม่วง			100.00%								★ 100.00%
		ห้วยสามพาด			100.00%								★ 100.00%
		อุ่มจาน			97.29%								★ 97.29%
	พิบูลย์รักษ์	ดอนกลอย			100.00%								★ 100.00%
		นาทราย			100.00%								★ 100.00%
		บ้านแดง			100.00%								★ 100.00%
	เพ็ญ	โคกกลาง			100.00%								★ 100.00%
		จอมศรี			100.00%								★ 100.00%
เชียงหวาง				100.00%								★ 100.00%	
เตาไห				100.00%								★ 100.00%	
นาบัว				100.00%								★ 100.00%	
นาพู่				100.00%								★ 100.00%	
บ้านธาตุ				100.00%								★ 100.00%	
บ้านเหล่า				100.00%								★ 100.00%	
เพ็ญ				100.00%								★ 100.00%	
สร้างแป้น				100.00%								★ 100.00%	
สมเส้า				100.00%								★ 100.00%	
เมืองอุดรธานี		กุดสระ			100.00%								★ 100.00%
	โคกสะอาด			100.00%								★ 100.00%	
	เชียงพิณ			100.00%								★ 100.00%	
	เชียงยืน			100.00%								★ 100.00%	
	นากว้าง			100.00%								★ 100.00%	
	นาข่า			100.00%								★ 100.00%	

เปอร์เซ็นต์จำนวนครัวเรือนครอบคลุมรายตำบล ภายหลังการขยายโครงข่ายในแต่ละระยะของสถานีหลัก 39 สถานี

จังหวัด	อำเภอ	ตำบล	1 เม.ย. 57	1 พ.ค. 57	1 มิ.ย. 57	1 ส.ค. 57	1 ต.ค. 57	1 ธ.ค. 57	1 ก.พ. 58	1 เม.ย. 58	1 มิ.ย. 58	รวม		
จังหวัด	เมืองอุดรธานี	นาดี			100.00%							★ 100.00%		
		นิคมสงเคราะห์			100.00%								★ 100.00%	
		โนนสูง			100.00%								★ 100.00%	
		บ้านขาว			100.00%								★ 100.00%	
		บ้านจั่น			100.00%								★ 100.00%	
		บ้านดาด			100.00%								★ 100.00%	
		บ้านเลื่อม			100.00%								★ 100.00%	
		สามพร้าว			100.00%									★ 100.00%
		หนองขอนกว้าง			100.00%									★ 100.00%
		หนองนาคำ			100.00%									★ 100.00%
		หนองบัว			100.00%									★ 100.00%
		หนองไผ่			100.00%									★ 100.00%
		หนองไฮ			92.66%									★ 92.66%
		หมากแข้ง			100.00%									★ 100.00%
		หมูม่น			100.00%									★ 100.00%
	วังสามหมอ	คำโคกสูง							6.11%				☆ 6.11%	
		บะยาว			9.90%				2.98%				☆ 12.89%	
		ผาสก			0.32%				4.93%				☆ 5.24%	
		วังสามหมอ							4.06%				☆ 4.06%	
		หนองกุงทับม้า			0.18%				0.23%				☆ 0.41%	
		หนองหญ้าไซ											★ 0.00%	
	ศรีธาตุ	จำปี			8.60%								☆ 8.60%	
		ดาดทอง			4.39%								☆ 4.39%	
		นาเยน											★ 0.00%	
		บ้านโปร่ง											★ 0.00%	
		ศรีธาตุ											★ 0.00%	
		หนองนกเขียน											★ 0.00%	
		หัวนาคำ			18.61%								☆ 18.61%	
	สร้างคอม	เชียงดา			100.00%								★ 100.00%	
		นาสะอาด			100.00%								★ 100.00%	
		บ้านโคก			100.00%								★ 100.00%	
		บ้านยวด			100.00%								★ 100.00%	
		บ้านหินโงม			100.00%								★ 100.00%	
		สร้างคอม			100.00%								★ 100.00%	
	หนองวัวซอ	กุดหมากไฟ			0.00%								★ 0.00%	
		น้ำพัน			91.08%					0.36%			★ 91.43%	
		โนนหวาย			51.43%								★ 51.43%	
		หนองบัวบาน			99.02%								★ 99.02%	
		หนองวัวซอ			100.00%								★ 100.00%	
		หนองอี้อ			71.00%					0.05%			★ 71.05%	
		หมากหญ้า			69.47%								★ 69.47%	
		อุ้มมุง			24.46%								☆ 24.46%	
	หนองแสง	ทับกุง			85.63%								★ 85.63%	
นาดี				96.61%								★ 96.61%		
แสงสว่าง				79.50%								★ 79.50%		
หนองแสง				100.00%								★ 100.00%		
หนองหาน	ดอนหายโศก			100.00%								★ 100.00%		
	บ้านเชียง			63.57%				36.37%				★ 99.94%		
	บ้านยา			33.29%				66.57%				★ 99.86%		
	ผักตบ			100.00%								★ 100.00%		
	พังงู			100.00%								★ 100.00%		
	โพนงาม			100.00%								★ 100.00%		
	สร้อยพร้าว			100.00%								★ 100.00%		
	สะแบง			100.00%								★ 100.00%		
	หนองไผ่			100.00%								★ 100.00%		
	หนองเม็ก			99.42%				0.58%				★ 100.00%		
	หนองสระปลา			97.14%								★ 97.14%		

เปอร์เซ็นต์จำนวนครัวเรือนครอบคลุมรายตำบล ภายหลังการขยายโครงข่ายในแต่ละระยะของสถานีหลัก 39 สถานี

จังหวัด	อำเภอ	ตำบล	1 เม.ย. 57	1 พ.ค. 57	1 มิ.ย. 57	1 ส.ค. 57	1 ต.ค. 57	1 ธ.ค. 57	1 ก.พ. 58	1 เม.ย. 58	1 มิ.ย. 58	รวม
อุดรธานี	หนองหาน	หนองหาน			100.00%							★ 100.00%
	ดرون	ข่อยสูง			26.67%					37.09%	36.25%	★ 100.00%
		น้ำอ่าง			2.57%					95.47%	1.65%	★ 99.70%
		บ้านแก่ง								100.00%		★ 100.00%
		วังแดง			0.00%					100.00%		★ 100.00%
		หาดสองแคว								100.00%		★ 100.00%
	ทองแสนขัน	น้ำพี			8.83%					53.89%	34.39%	★ 97.11%
		บ่อทอง			5.62%					10.27%	9.04%	☆ 24.93%
		ป่าคายน			0.15%					83.23%	5.79%	★ 89.17%
		ฝักขวง			2.66%				3.76%	1.33%	6.68%	☆ 14.43%
	ท่าปลา	จริม			25.61%						24.92%	★ 50.53%
		ท่าปลา			0.31%						36.04%	☆ 36.35%
		ท่าแฝก									0.15%	☆ 0.15%
		นางพญา			0.00%							★ 0.00%
		น้ำหมัน			2.27%					1.49%	3.89%	☆ 7.65%
		ผาเลือด			0.16%						12.48%	☆ 12.64%
		ร่วมจิต			0.78%						98.86%	★ 99.64%
		หาดลำ			1.99%						79.70%	★ 81.69%
	น้ำปาด	เด่นเหล็ก										★ 0.00%
		น้ำไคร้			0.00%						1.30%	☆ 1.30%
		น้ำไผ่									0.56%	☆ 0.56%
		บ้านฝาย										★ 0.00%
		แสนดอ									0.00%	★ 0.00%
		ห้วยมุ่น										★ 0.00%
	บ้านโคก	นาขุม								1.11%		☆ 1.11%
		บ่อเบี้ย						2.74%				☆ 2.74%
		บ้านโคก										★ 0.00%
		ม่วงเจ็ดต้น								0.07%		☆ 0.07%
	พิชัย	คอรุม			23.10%						76.90%	★ 100.00%
		ท่ามะเฟือง			35.97%						64.03%	★ 100.00%
		ท่าสัก			1.25%				0.04%	98.50%	0.17%	★ 99.96%
		นายาง			35.12%				5.87%	47.05%	0.55%	★ 88.58%
		นาอิน			19.47%					80.53%		★ 100.00%
		ในเมือง			2.17%					97.83%		★ 100.00%
		บ้านโคน			25.32%					74.61%		★ 99.94%
		บ้านดารา			2.20%					97.80%		★ 100.00%
		บ้านหม้อ			28.21%					71.79%		★ 100.00%
		พญาแมน			56.94%					43.11%		★ 100.05%
		ไร่อ้อย			0.46%					99.54%		★ 100.00%
	ฟากท่า	บ้านเสี้ยว										★ 0.00%
		ฟากท่า										★ 0.00%
		สองคอน										★ 0.00%
		สองห้อง										★ 0.00%
	เมืองอุดรดิษฐ์	ขุนฝาง			19.94%					1.30%	34.99%	★ 56.23%
		คิ่งตะเกา								99.97%	0.03%	★ 100.00%
		จิวาม			2.62%					50.84%	39.71%	★ 93.17%
		ถ้ำฉลอง			1.37%						31.05%	☆ 32.42%
ท่าเสา									76.62%	23.37%	★ 99.98%	
ท่าอิฐ									100.00%		★ 100.00%	
น้ำริด									72.35%	19.61%	★ 91.96%	
บ้านเกาะ									98.30%	1.70%	★ 100.00%	
บ้านด่าน				3.16%					10.70%	84.59%	★ 98.45%	
บ้านดำนานาขาม				16.07%					26.26%	5.29%	☆ 47.62%	
ป่าเช่า									100.00%		★ 100.00%	
ผาจุก				0.18%					67.45%	32.26%	★ 99.89%	
วังกะพี้									91.17%	8.83%	★ 100.00%	
วังดิน				12.08%						59.65%	★ 71.73%	

เปอร์เซ็นต์จำนวนครัวเรือนครอบคลุมรายตำบล ภายหลังการขยายโครงข่ายในแต่ละระยะของสถานีหลัก 39 สถานี

จังหวัด	อำเภอ	ตำบล	1 เม.ย. 57	1 พ.ค. 57	1 มิ.ย. 57	1 ส.ค. 57	1 ต.ค. 57	1 ธ.ค. 57	1 ก.พ. 58	1 เม.ย. 58	1 มิ.ย. 58	รวม	
จังหวัด	เมืองอุตรดิตถ์	แสนตอ			0.20%					1.21%	95.68%	★ 97.09%	
		หาดกรวด								100.00%		★ 100.00%	
		หาดจิว			0.27%						99.20%	★ 99.47%	
	ลับแล	ชัยชุมพล			56.31%						3.91%	39.74%	★ 99.97%
		ด่านแม่คำมัน			9.66%							90.34%	★ 100.00%
		ทุ่งยั้ง			8.22%						39.29%	52.53%	★ 100.05%
		น่านกกก									51.81%	2.62%	★ 54.44%
		ไผ่ล้อม			0.17%						86.12%	13.71%	★ 100.00%
		ฝายหลวง			15.86%						12.23%	61.17%	★ 89.27%
		แม่พูล			12.40%						19.01%	15.25%	★ 46.66%
		ศรีพนมมาศ										100.00%	★ 100.00%
อุทัยธานี	ทัพทัน	เขาน้ำฝอย				96.34%						★ 96.34%	
		โคกหม้อ				19.14%						★ 19.14%	
		ดงกตุ				2.69%						★ 2.69%	
		ทัพทัน				99.89%						★ 99.89%	
		ทุ่งนาไทย				95.41%						★ 95.41%	
		หนองกระทุ่ม										★ 0.00%	
		หนองกลางดง				67.04%						★ 67.04%	
		หนองยายดา				14.45%						★ 14.45%	
		หนองสระ				68.97%						★ 68.97%	
		หนองหญ้าปล้อง				97.37%						★ 97.37%	
	บ้านไร่	แก่นมะกรูด			0.00%	0.00%							★ 0.00%
		คอกควาย			0.30%								★ 0.30%
		เจ้าวัด			0.07%								★ 0.07%
		ทัพหลวง			0.11%	2.22%							★ 2.33%
		บ้านบึง			0.76%								★ 0.76%
		บ้านไร่											★ 0.00%
		บ้านใหม่คลองเคียน				6.59%							★ 6.59%
		เมืองการุ้ง			2.21%	29.09%							★ 31.30%
		วังหิน				48.68%							★ 48.68%
		หนองจอก			39.72%	11.66%							★ 51.37%
		หนองบ่มกล้วย			25.87%	15.73%							★ 41.61%
		ห้วยแห้ง											★ 0.00%
		หุข้าง			0.05%	38.07%							★ 38.12%
	เมืองอุทัยธานี	เกาะเทโพ				100.00%							★ 100.00%
		ดอนขวาง				100.00%							★ 100.00%
		ท่าซุง				97.17%							★ 97.17%
		ทุ่งใหญ่				100.00%							★ 100.00%
		น้ำซึม				100.00%							★ 100.00%
		เนินแจง				98.60%							★ 98.60%
		โนนเหล็ก				100.00%							★ 100.00%
		สะแกกรัง				100.00%							★ 100.00%
		หนองแก				100.00%							★ 100.00%
		หนองเต่า				100.00%							★ 100.00%
		หนองไผ่แบน				100.00%							★ 100.00%
		หนองพังค่า				100.00%							★ 100.00%
		หาดทอง				100.00%							★ 100.00%
อุทัยใหม่					100.00%							★ 100.00%	
ลานสัก	ทุ่งนางาม											★ 0.00%	
	น้ำรอบ											★ 0.00%	
	ประดู่ยืน											★ 0.00%	
	ป่าอ้อ											★ 0.00%	
	ระบำ			0.03%	0.10%							★ 0.13%	
	ลานสัก											★ 0.00%	
สว่างอารมณ์	บ่อยาง											★ 0.00%	
	ไผ่เขียว				6.27%							★ 6.27%	
	พลวงสองนาง											★ 0.00%	

เปอร์เซ็นต์จำนวนครัวเรือนครอบคลุมรายตำบล ภายหลังการขยายโครงข่ายในแต่ละระยะของสถานีหลัก 39 สถานี

จังหวัด	อำเภอ	ตำบล	1 เม.ย. 57	1 พ.ค. 57	1 มิ.ย. 57	1 ส.ค. 57	1 ต.ค. 57	1 ธ.ค. 57	1 ก.พ. 58	1 เม.ย. 58	1 มิ.ย. 58	รวม		
จังหวัด	สว่างอารมณ์	สว่างอารมณ์										★ 0.00%		
		หนองหลวง				1.09%						☆ 1.09%		
	หนองขาหย่าง	ดงขวาง				100.00%							★ 100.00%	
		ดอนกลอย				100.00%							★ 100.00%	
		ท่าโพ				100.00%							★ 100.00%	
		ทุ่งผึ้ง				100.00%							★ 100.00%	
		หนองขาหย่าง				100.00%							★ 100.00%	
		หนองไผ่				100.00%							★ 100.00%	
		หมกแก้ว				100.00%							★ 100.00%	
		หลุมเข้า				100.00%							★ 100.00%	
		ห้วยรอบ				100.00%							★ 100.00%	
		หนองฉาง	เขากวางทอง				13.09%							☆ 13.09%
	เขาบางแกรก					7.63%							☆ 7.63%	
	ทุ่งพง					100.00%							★ 100.00%	
	ทุ่งโพ					78.21%							☆ 78.21%	
	บ้านเก่า					100.00%							★ 100.00%	
	หนองฉาง					100.00%							★ 100.00%	
	หนองนางนวล					98.75%							★ 98.75%	
	หนองยาง					100.00%							★ 100.00%	
	หนองสรวง					100.00%							★ 100.00%	
	อุทัยเก่า					95.48%							★ 95.48%	
	ห้วยคต	ทองกลาง			0.38%								☆ 0.38%	
		สุขฤทัย				7.33%							☆ 7.33%	
		ห้วยคต											★ 0.00%	
	อุบลราชธานี	กุดข้าวปุ้น	กาบีน		100.00%								★ 100.00%	
			แก่งเค็ง		97.32%								★ 97.32%	
			ข้าวปุ้น		100.00%								★ 100.00%	
			โนนสว่าง		95.38%								★ 95.38%	
			หนองหันน้ำ		97.64%								★ 97.64%	
		เขมราฐ	แก่งเหนือ		59.19%									☆ 59.19%
			ขามป้อม		18.92%									☆ 18.92%
			เขมราฐ											★ 0.00%
			เจียด		86.25%									★ 86.25%
นาแวง													★ 0.00%	
หนองนกทา				8.08%									☆ 8.08%	
หนองผือ				25.65%									☆ 25.65%	
หนองสิม				25.48%									☆ 25.48%	
ห้วยนา			24.55%									☆ 24.55%		
เขื่องใน		กลางใหญ่		99.85%							0.15%		★ 100.00%	
		ก่อเอ้		99.95%							0.00%		★ 99.95%	
		เขื่องใน		91.47%							8.43%		★ 99.90%	
		ค้อทอง		4.76%							95.24%		★ 100.00%	
		ชีทวน		82.26%							17.62%		★ 99.88%	
		แดงหม้อ		40.09%							59.76%		★ 99.85%	
		ท่าไห		49.14%							50.81%		★ 99.95%	
		ธาตุน้อย		3.13%							96.80%		★ 99.93%	
		นาคำใหญ่		42.55%							57.45%		★ 100.00%	
		โนนรัง		100.00%									★ 100.00%	
		บ้านกอก		98.66%							1.34%		★ 100.00%	
		บ้านไทย		48.85%							51.09%		★ 99.94%	
		ยางชันก		97.32%							2.61%		★ 99.92%	
		ศรีสุข		100.00%									★ 100.00%	
		สร้างถ่อ		58.40%							41.60%		★ 100.00%	
		สหธาตุ		3.22%							96.78%		★ 100.00%	
		หนองเหล่า		100.00%									★ 100.00%	
หัวดอน			100.00%							0.00%		★ 100.00%		
โขงเจียม		โขงเจียม		51.05%									☆ 51.05%	

เปอร์เซ็นต์จำนวนครัวเรือนครอบคลุมรายตำบล ภายหลังการขยายโครงข่ายในแต่ละระยะของสถานีหลัก 39 สถานี

จังหวัด	อำเภอ	ตำบล	1 เม.ย. 57	1 พ.ค. 57	1 มิ.ย. 57	1 ส.ค. 57	1 ต.ค. 57	1 ธ.ค. 57	1 ก.พ. 58	1 เม.ย. 58	1 มิ.ย. 58	รวม		
จังหวัด	โขงเจียม	นาโพธิ์กลาง		26.11%								☆ 26.11%		
		หนองแสงใหญ่		86.02%								★ 86.02%		
		ห้วยไผ่		33.31%								☆ 33.31%		
		ห้วยยาง		64.85%								★ 64.85%		
	ดอนมดแดง	คำไฮใหญ่		100.00%									★ 100.00%	
		ดอนมดแดง		100.00%									★ 100.00%	
		ท่าเมือง		100.00%									★ 100.00%	
		เหล่าแดง		100.00%									★ 100.00%	
	เดชอุดม	กลาง		48.48%									☆ 48.48%	
		กุดประทาย		99.73%									★ 99.73%	
		แก้ง		2.77%									☆ 2.77%	
		คำครั่ง		99.72%									★ 99.72%	
		ดงหมู											★ 0.00%	
		ท่าโพธิ์ศรี		51.87%									★ 51.87%	
		ทุ่งเท็ง		100.00%									★ 100.00%	
		นากระแซง		100.00%									★ 100.00%	
		นาเจริญ		100.00%									★ 100.00%	
		นาสว่าง		100.00%									★ 100.00%	
		โนนสมบูรณ์		37.16%									☆ 37.16%	
		บัวงาม		86.68%									★ 86.68%	
		ป่าโมง		100.00%									★ 100.00%	
		โพนงาม		98.75%									★ 98.75%	
		เมืองเดช		93.63%									★ 93.63%	
		สมสะอาด		98.50%									★ 98.50%	
		ตระการพืชผล	กระเดียน		100.00%									★ 100.00%
			กุดยาลวน		100.00%									★ 100.00%
			กุศกร		100.00%									★ 100.00%
			เกษม		100.00%									★ 100.00%
	ขามเปี้ย			100.00%									★ 100.00%	
	ขุหลุ			100.00%									★ 100.00%	
	คอนสาย			99.63%									★ 99.63%	
	คำเจริญ			100.00%									★ 100.00%	
	โคกจาน			100.00%									★ 100.00%	
	เซเป็ด			100.00%									★ 100.00%	
	ตระการ			100.00%									★ 100.00%	
	ดากแดด			100.00%									★ 100.00%	
	ถ้ำแซ้			97.41%									★ 97.41%	
	ท่าหลวง			96.17%									★ 96.17%	
	นาพิน			100.00%									★ 100.00%	
	นาสะไม			100.00%									★ 100.00%	
	โนนกุง			100.00%									★ 100.00%	
	บ้านแดง			100.00%									★ 100.00%	
	เป้า			100.00%									★ 100.00%	
	สะพือ			100.00%									★ 100.00%	
	หนองเต่า		100.00%									★ 100.00%		
	ห้วยฝ้ายพัฒนา		100.00%									★ 100.00%		
	ไหล่ทุ่ง		100.00%									★ 100.00%		
ดาสุม	คำหว้า		100.00%									★ 100.00%		
	จิกเท็ง		100.00%									★ 100.00%		
	ดาสุม		100.00%									★ 100.00%		
	นาคาย		100.00%									★ 100.00%		
	สำโรง		100.00%									★ 100.00%		
	หนองกุง		100.00%									★ 100.00%		
ทุ่งศรีอุดม	กุดเรือ		9.09%									☆ 9.09%		
	โคกข่าระ		85.88%									★ 85.88%		
	นาเกษม		95.67%									★ 95.67%		
	นาหอม		97.38%									★ 97.38%		

เปอร์เซ็นต์จำนวนครัวเรือนครอบคลุมรายตำบล ภายหลังการขยายโครงข่ายในแต่ละระยะของสถานีหลัก 39 สถานี

จังหวัด	อำเภอ	ตำบล	1 เม.ย. 57	1 พ.ค. 57	1 มิ.ย. 57	1 ส.ค. 57	1 ต.ค. 57	1 ธ.ค. 57	1 ก.พ. 58	1 เม.ย. 58	1 มิ.ย. 58	รวม	
จังหวัด	ทุ่งศรีอุดม	หนองอัม		100.00%								★ 100.00%	
		นาจะหลวย	นาจะหลวย										★ 0.00%
	โนนสมบูรณ์			45.13%								☆ 45.13%	
	โนนสวรรค์											★ 0.00%	
	บ้านดุม			1.79%								☆ 1.79%	
	พรสวรรค์			1.45%								☆ 1.45%	
	โสกแสง			0.81%								☆ 0.81%	
	นาดาล		กองโพน		60.97%								
		นาดาล		13.85%									☆ 13.85%
		พะลาน		2.82%									☆ 2.82%
		พังเคน		92.67%									★ 92.67%
	นาเยี่ย	นาดี		100.00%									★ 100.00%
		นาเยี่ย		96.60%									★ 96.60%
		นาเรือง		100.00%									★ 100.00%
	น้ำขุ่น	ชีเหล็ก											★ 0.00%
		โคกสะอาด											★ 0.00%
		ตาเกา		0.19%									☆ 0.19%
		ไพบูลย์											★ 0.00%
	น้ำยืน	เก่าขาม		10.26%									☆ 10.26%
		โชนง		0.09%							0.00%		☆ 0.09%
		โตมประดิษฐ์		1.60%									☆ 1.60%
		บุเปือย		0.03%									☆ 0.03%
		ยาง		6.22%									☆ 6.22%
		ยางใหญ่											★ 0.00%
		สีวีเชียร		0.21%									☆ 0.21%
	บุณฑริก	คอแลน		24.14%									☆ 24.14%
		นาโพธิ์		80.37%									★ 80.37%
		โนนค้อ											★ 0.00%
		บัวงาม		0.00%									★ 0.00%
		บ้านแมด		63.82%									★ 63.82%
		โพนงาม		0.10%									☆ 0.10%
		หนองสะโน		7.07%									☆ 7.07%
		ห้วยข่า											★ 0.00%
	พิบูลมังสาหาร	กุดขมภู		100.00%									★ 100.00%
		ดอนจิก		100.00%									★ 100.00%
		ทรายมูล		100.00%									★ 100.00%
		นาโพธิ์		100.00%									★ 100.00%
		โนนกลาง		100.00%									★ 100.00%
		โนนกาหลง		100.00%									★ 100.00%
		บ้านเขม		100.00%									★ 100.00%
		พิบูล		100.00%									★ 100.00%
		โพธิ์ไทร		100.00%									★ 100.00%
		โพธิ์ศรี		100.00%									★ 100.00%
		ระเว		100.00%									★ 100.00%
		ไร่ไต้		100.00%									★ 100.00%
		หนองบัวฮี		100.00%									★ 100.00%
		อ่างศิลา		100.00%									★ 100.00%
โพธิ์ไทร	โพธิ์ไทร		11.71%									☆ 11.71%	
	ม่วงใหญ่		11.54%									☆ 11.54%	
	สองคอน		2.07%									☆ 2.07%	
	สารภี		7.45%									☆ 7.45%	
	สำโรง		1.33%									☆ 1.33%	
	เหล่างาม											★ 0.00%	
ม่วงสามสิบ	ดุมใหญ่		100.00%									★ 100.00%	
	เดย		100.00%									★ 100.00%	
	นาเลิง		100.00%									★ 100.00%	
	ไผ่ใหญ่		100.00%									★ 100.00%	

เปอร์เซ็นต์จำนวนครัวเรือนครอบคลุมรายตำบล ภายหลังการขยายโครงข่ายในแต่ละระยะของสถานีหลัก 39 สถานี

จังหวัด	อำเภอ	ตำบล	1 เม.ย. 57	1 พ.ค. 57	1 มิ.ย. 57	1 ส.ค. 57	1 ต.ค. 57	1 ธ.ค. 57	1 ก.พ. 58	1 เม.ย. 58	1 มิ.ย. 58	รวม	
จังหวัด	ม่วงสามสิบ	โพนแพง		100.00%								★ 100.00%	
		ม่วงสามสิบ		100.00%									★ 100.00%
		ยางโยภาพ		100.00%									★ 100.00%
		ยางสักกระโพหลุ่ม		100.00%									★ 100.00%
		หนองไขนกก		100.00%									★ 100.00%
		หนองช้างใหญ่		100.00%									★ 100.00%
		หนองเมือง		100.00%									★ 100.00%
		หนองเหล่า		100.00%									★ 100.00%
		หนองฮ้าง		100.00%									★ 100.00%
		เหล่าบก		100.00%									★ 100.00%
	เมืองอุบลราชธานี	กระโสบ		100.00%									★ 100.00%
		กุดลาด		100.00%									★ 100.00%
		ขามใหญ่		100.00%									★ 100.00%
		ชีเหล็ก		100.00%									★ 100.00%
		แจระแม		100.00%									★ 100.00%
		ในเมือง		100.00%									★ 100.00%
		ปทุม		100.00%									★ 100.00%
		ปะอาว		100.00%									★ 100.00%
		ไธ้อย		100.00%									★ 100.00%
		หนองซอน		100.00%									★ 100.00%
		หนองบ่อ		99.77%							0.17%		★ 99.94%
		หัวเรือ		100.00%									★ 100.00%
		วารินชำราบ	คำขวาง		100.00%								
	คำน้ำแซบ			100.00%									★ 100.00%
	คูเมือง			100.00%									★ 100.00%
	ท่าลาด			60.75%							39.31%		★ 100.06%
	ธาตุ			100.00%									★ 100.00%
	โนนผึ้ง			100.00%									★ 100.00%
	โนนโพน			100.00%									★ 100.00%
	บึงหวาย			99.80%							0.20%		★ 100.00%
	บึงใหม่			100.00%									★ 100.00%
	โพธิ์ใหญ่			100.00%									★ 100.00%
	เมืองศรีโค			100.00%									★ 100.00%
	วารินชำราบ			100.00%									★ 100.00%
	สระสมิง			99.47%							0.53%		★ 100.00%
	แสนสุข			100.00%									★ 100.00%
	หนองกินเพล			100.00%									★ 100.00%
	ห้วยขะยุง			25.46%								74.54%	★ 100.00%
	ศรีเมืองใหม่		แก้งกอก		100.00%								
		คำไหล		99.62%									★ 99.62%
		ดอนใหญ่		100.00%									★ 100.00%
		ตะบาย		100.00%									★ 100.00%
		นาคำ		100.00%									★ 100.00%
		นาเส้น		32.81%									☆ 32.81%
ลาดควาย			99.31%									★ 99.31%	
วาริน			100.00%									★ 100.00%	
สงยาง			84.54%									★ 84.54%	
หนามแท่ง			10.38%									☆ 10.38%	
เอือดใหญ่			100.00%									★ 100.00%	
สว่างวีระวงศ์	แก้งโดม		100.00%									★ 100.00%	
	ท่าช้าง		100.00%									★ 100.00%	
	บึงมะแลง		100.00%									★ 100.00%	
	สว่าง		100.00%									★ 100.00%	
สำโรง	ขามป้อม		82.01%							17.99%		★ 100.00%	
	ค้อน้อย		92.27%							7.67%		★ 99.95%	
	โคกก่อง		97.02%							2.98%		★ 100.00%	
	โคกสว่าง		99.95%							0.05%		★ 100.00%	

เปอร์เซ็นต์จำนวนครัวเรือนครอบคลุมรายตำบล ภายหลังการขยายโครงข่ายในแต่ละระยะของสถานีหลัก 39 สถานี

จังหวัด	อำเภอ	ตำบล	1 เม.ย. 57	1 พ.ค. 57	1 มิ.ย. 57	1 ส.ค. 57	1 ต.ค. 57	1 ธ.ค. 57	1 ก.พ. 58	1 เม.ย. 58	1 มิ.ย. 58	รวม	
	สำโรง	โนนกลาง		19.89%							80.02%	★ 99.91%	
		โนนกาเส้น		13.57%								86.43%	★ 100.00%
		บอน		42.15%								57.85%	★ 100.00%
		สำโรง		82.50%								17.50%	★ 100.00%
		หนองไฮ		72.37%								27.51%	★ 99.87%
	สิรินธร	คันไร่		100.00%									★ 100.00%
		คำเขื่อนแก้ว		75.22%									★ 75.22%
		ช่องเม็ก		76.22%									★ 76.22%
		นิคมสร้างตนเองลำโดมน้อย		92.29%									★ 92.29%
		โนนก่อ		56.88%									★ 56.88%
		ฝางคำ		100.00%									★ 100.00%
	เหล่าเสือโก้ก	แพงใหญ่		100.00%									★ 100.00%
		โพนเมือง		100.00%									★ 100.00%
		หนองบก		100.00%									★ 100.00%
		เหล่าเสือโก้ก		100.00%									★ 100.00%