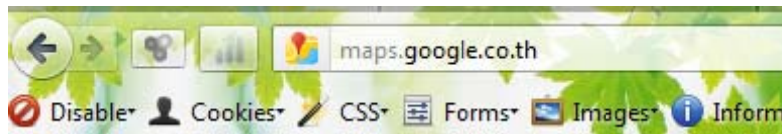


การหาพิกัดบน Computer โดยใช้โปรแกรม Google Map

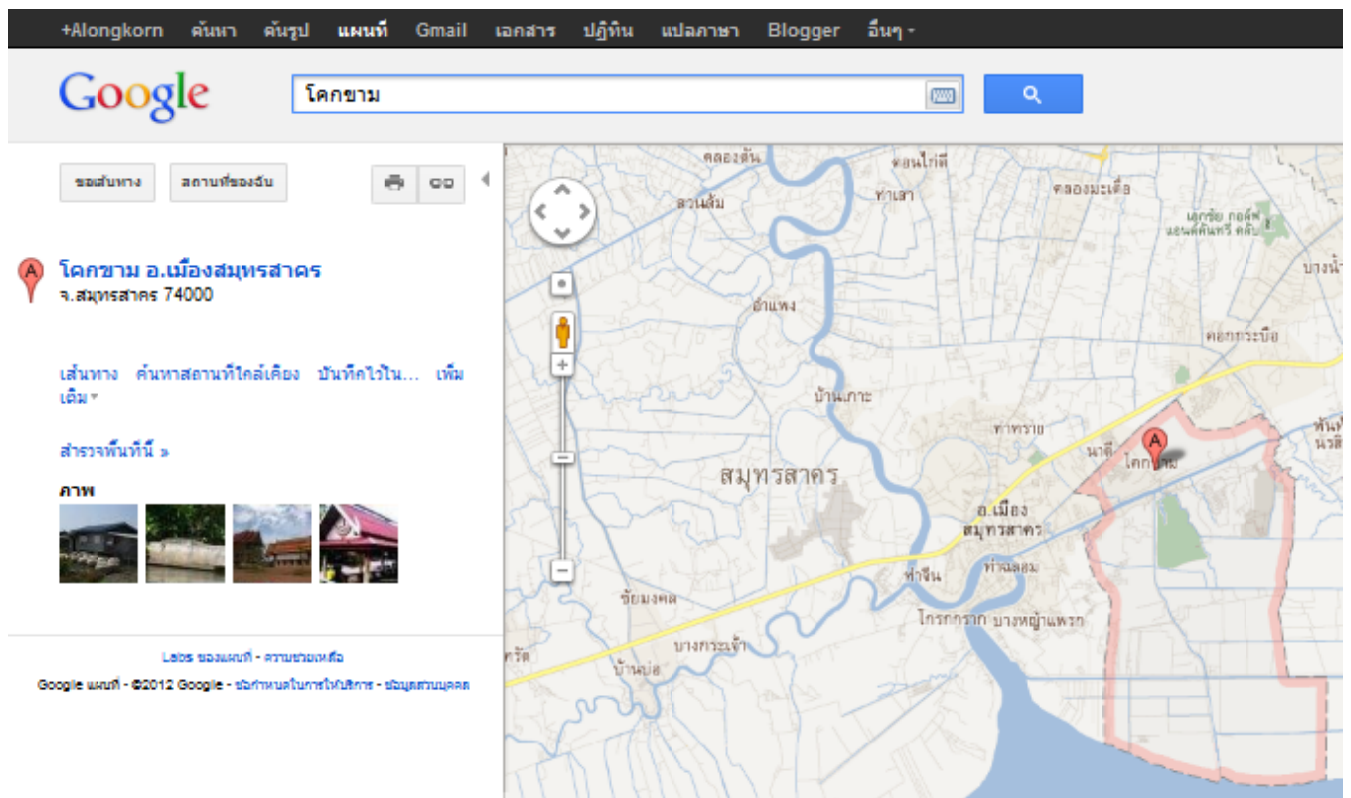
1. การวัดหาพิกัดในบริเวณที่ตั้งของสายอากาศที่ใช้ในการออกอากาศ
2. การวัดหาพิกัดตำแหน่งที่ตั้งเครื่องส่งวิทยุกระจายเสียงฯ

โดยเริ่มต้นจาก เปิดโปรแกรม Web Browser ขึ้นมา แล้วพิมพ์ URL (ที่อยู่ของเว็บไซต์)

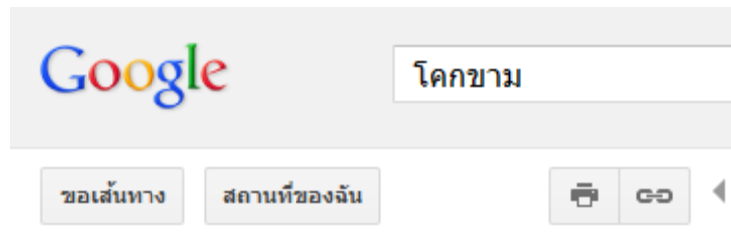
ดังนี้ <http://maps.google.co.th/> จะเข้าสู่เว็บไซต์สำหรับใช้งาน Google Map ซึ่งเป็นบริการแผนที่ที่ยอดเยี่ยมของ Google



เมื่อปรากฏหน้าเว็บเพจของ Google Map เรียบร้อยแล้ว ในช่องค้นหาพิมพ์สถานที่ที่ต้องการจะหาพิกัด (ละติจูด ลองจิจูด) ลงไป (จากตัวอย่างพิมพ์ โครกขาม) เมื่อกดปุ่ม Enter จะแสดงสถานที่ตามที่ต้องการ จากตัวอย่างใช้มุมมองแบบแผนที่



จากนั้นให้สังเกตด้านซ้ายมือของหน้าเว็บเพจ คลิกที่ Labs ของแผนที่ ตามภาพด้านล่างจะมีลูกศรสีแดงชี้อยู่



A **โคกขาม อ.เมืองสมุทรสาคร**
จ.สมุทรสาคร 74000

เส้นทาง ค้นหาสถานที่ใกล้เคียง บันทึกไว้ใน... [เพิ่มเติม](#) ▾

[สำรวจพื้นที่นี้](#) »

ภาพ



[Labs ของแผนที่ - ความช่วยเหลือ](#)

Google แผนที่ - ©2012 Google - [ข้อกำหนดในการให้บริการ](#) - [ข้อมูลส่วนบุคคล](#)

จากนั้นจะมีตัวเลือกแสดงขึ้นมา มองหา เครื่องหมายละติจูดและลองจิจูด และคลิกที่เปิดการใช้งาน



แถบคำอธิบายละติจูดและลองจิจูด

Marcelo C

แสดงแถบคำอธิบายถัดจากเคอร์เซอร์ของเมาส์ที่แสดงละติจูดและลองจิจูดที่ด้านล่างของเคอร์เซอร์โดยตรง กดปุ่ม Shift เพื่อเปิดใช้งานแถบคำอธิบาย

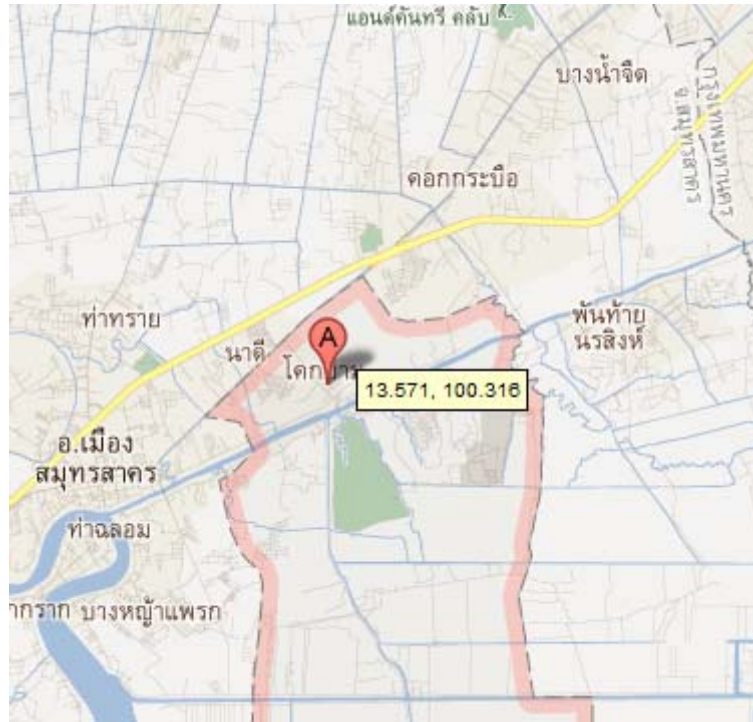
- เปิดการใช้งาน
- ปิดการใช้งาน

เมื่อเสร็จเรียบร้อยแล้วคลิกปุ่ม บันทึกการเปลี่ยนแปลง

[บันทึกการเปลี่ยนแปลง](#)

[ยกเลิก](#)

และเมื่อกลับมายังหน้าค้นหาสถานที่ ให้กดปุ่ม Shift ที่คีย์บอร์ดค้างเอาไว้ แล้วนำเมาส์ไปชี้บริเวณสถานที่ที่ต้องการให้แสดงละติจูด และ ลองจิจูด



นอกจากนี้ Labs ของ Google Map ยังมีเครื่องมือต่าง ๆ ให้เลือกใช้ ซึ่งสามารถนำมาประยุกต์ใช้ได้ตามความเหมาะสม