


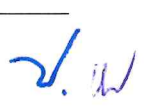
ขอบเขตการดำเนินงาน

การจัดซื้อพร้อมการติดตั้งอุปกรณ์กระจายสัญญาณโทรศัพท์เคลื่อนที่เพิ่มบริการ Wi-Fi Calling ภายใต้โครงการจัดให้มีสัญญาณโทรศัพท์เคลื่อนที่และบริการอินเทอร์เน็ตความเร็วสูงในพื้นที่ชายขอบ

๑. ความเป็นมา

การใช้เทคโนโลยีเพื่อเชื่อมต่อเครือข่ายมือถือและเครือข่ายข้อมูลเข้าด้วยกันเพื่อเพิ่มประสิทธิภาพและความเร็วในการเชื่อมต่ออินเทอร์เน็ตของผู้ใช้งานโดยการใช้เครือข่าย Wi-Fi เพื่อติดต่อสื่อสารผ่านทางโทรศัพท์เคลื่อนที่แทนการใช้เครือข่ายโทรศัพท์เคลื่อนที่ ดังนั้นเมื่อเราอยู่ในบริเวณที่ไม่มีสัญญาณโทรศัพท์เคลื่อนที่แต่มี Wi-Fi ก็สามารถใช้งานโทรศัพท์ได้ตามปกติ และยังสามารถใช้งานอินเทอร์เน็ตผ่าน Wi-Fi ได้เช่นกัน ซึ่งจะช่วยเพิ่มประสิทธิภาพและความเร็วในการใช้งานโทรศัพท์เคลื่อนที่ได้ การใช้เครือข่าย Wi-Fi เพื่อติดต่อสื่อสารผ่านทางโทรศัพท์เคลื่อนที่แทนการใช้เครือข่ายโทรศัพท์เคลื่อนที่ ซึ่งมีข้อดีที่สำคัญคือสามารถใช้งานโทรศัพท์เคลื่อนที่ได้ตามปกติเมื่อไม่มีสัญญาณโทรศัพท์เคลื่อนที่ การใช้ Wi-Fi Calling จะช่วยลดค่าใช้จ่ายโทรศัพท์ในระยะยาวเนื่องจากไม่ต้องใช้เครือข่ายโทรศัพท์เคลื่อนที่ และยังช่วยเพิ่มความเร็วและประสิทธิภาพในการสื่อสารกับผู้ใช้งานโทรศัพท์เคลื่อนที่อื่นๆ ได้อีกด้วย การใช้งาน Wi-Fi Calling จำเป็นต้องมีโทรศัพท์เคลื่อนที่ที่รองรับและรองรับการใช้งาน Wi-Fi Calling โดยโทรศัพท์เคลื่อนที่หลายรุ่นในปัจจุบันรองรับการใช้งาน Wi-Fi Calling อยู่แล้ว นอกจากนี้ยังต้องมีการเชื่อมต่อ Wi-Fi ที่เร็วและเสถียรเพื่อให้การสื่อสารผ่าน Wi-Fi Calling สามารถทำงานได้อย่างมีประสิทธิภาพสูงสุด ในปัจจุบันมีประเทศหลายประเทศทั่วโลกที่ให้บริการ Wi-Fi Calling เช่น สหรัฐอเมริกา อังกฤษ ออสเตรเลีย แคนาดา สวีเดน นอร์เวย์ เดนมาร์ก เยอรมนี และอื่นๆ โดยรวมแล้ว Wi-Fi Calling เป็นเทคโนโลยีที่ได้รับความนิยมและใช้งานกันอย่างกว้างขวางในหลายประเทศ โดยผู้ให้บริการโทรศัพท์เคลื่อนที่แต่ละประเทศอาจมีนโยบายและเงื่อนไขการใช้งาน Wi-Fi Calling ที่แตกต่างกันไปตามแต่ละประเทศ จึงเป็นสิ่งสำคัญในการประหยัดค่าใช้จ่ายและเพิ่มประสิทธิภาพในการสื่อสารผ่านโทรศัพท์เคลื่อนที่ได้ในปัจจุบัน

เมื่อวันที่ ๒๘ กันยายน ๒๕๖๐ สำนักงาน กสทช. ได้ดำเนินโครงการจัดให้มีสัญญาณโทรศัพท์เคลื่อนที่และบริการอินเทอร์เน็ตความเร็วสูงในพื้นที่ชายขอบ หมู่บ้านในพื้นที่ชายขอบ (Zone C+) (โครงการ Zone C+) ส่วนที่ ๑ การให้มีบริการอินเทอร์เน็ตความเร็วสูง (Broadband Internet Service) มีจำนวนจุดให้บริการทั้งสิ้น ๗,๘๔๗ แห่ง และ ส่วนที่ ๒ การจัดให้มีสัญญาณโทรศัพท์เคลื่อนที่ (Mobile Service) จำนวน ๕ สัญญา มีจำนวนจุดให้บริการทั้งสิ้น ๔,๘๕๑ แห่ง ซึ่งการติดตั้งชุดอุปกรณ์ จำแนกกลุ่มพื้นที่เป็น ๕ กลุ่ม ได้แก่ ภาคเหนือ ๑ จำนวน ๑,๘๐๓ แห่ง ภาคเหนือ ๒ จำนวน ๙๗๖ แห่ง กลุ่มภาคตะวันออกเฉียงเหนือ จำนวน ๑,๑๗๖ แห่ง กลุ่มภาคกลาง-ภาคใต้ จำนวน ๘๐๑ แห่ง และกลุ่ม ๓ จังหวัดชายแดนภาคใต้ (รวม ๕ อำเภอของจังหวัดสงขลา) จำนวน ๙๕ แห่ง รวมทั้งสิ้นจำนวน ๔,๘๕๑ แห่งทั่วประเทศ และโครงการจัดให้มีสัญญาณโทรศัพท์เคลื่อนที่และบริการอินเทอร์เน็ตความเร็วสูงในพื้นที่ชายขอบ เป็นโครงการที่มีความสำคัญซึ่งเป็นภารกิจหลักด้านหนึ่งของ สำนักงาน กสทช. ต่อมาเมื่อวันที่ ๒๔ พฤศจิกายน ๒๕๖๔ ที่ประชุม กสทช. ครั้งที่ ๒๒/๒๕๖๔ มีมติเห็นชอบรับทราบรายงานสถานะโครงการจัดให้มีสัญญาณโทรศัพท์เคลื่อนที่และบริการอินเทอร์เน็ตความเร็วสูงในพื้นที่ชายขอบ ในหมู่บ้านชายขอบ (Zone C+) และ โครงการจัดให้มีบริการอินเทอร์เน็ตความเร็วสูงในพื้นที่ห่างไกล (Zone C) และเห็นชอบให้

อ.  P 

ขอบเขตการดำเนินงานการจัดซื้อพร้อมการติดตั้งอุปกรณ์กระจายสัญญาณโทรศัพท์เคลื่อนที่เพิ่มบริการ Wi-Fi Calling ภายใต้โครงการจัดให้มีสัญญาณโทรศัพท์เคลื่อนที่และบริการอินเทอร์เน็ตความเร็วสูงในพื้นที่ชายขอบ

สำนักงาน กสทช. นำวงเงินเหลือจ่ายภายหลังแก้ไขสัญญาของโครงการ Zone C+ และ Zone C ไปใช้ในภารกิจกิจกรรมที่เกี่ยวข้องในการดำเนินงาน (ภายใต้หมู่บ้านเป้าหมายตามที่กำหนด) อาทิ ๑) การให้บริการในระยะที่ ๒ และ ๓ อาจถูกขยายระยะเวลาออกไป ๒) การยกเลิก ปรับปรุง เปลี่ยนแปลงเพื่อทดแทน และย้ายจุดบริการในจุดพื้นที่ที่จำเป็น ๓) การเพิ่มจุดบริการในพื้นที่ทุรกันดารและขาดแคลนเพิ่มเติม ๔) การจัดหาอุปกรณ์เพิ่มเติมในพื้นที่ไม่มีไฟฟ้า ๕) การจัดหาคู่สัญญาใหม่มาดำเนินงานต่อ

ทั้งนี้ ในการปรับปรุงรูปแบบการให้บริการ Mobile Network เป็น Wi-Fi Calling สามารถทำได้โดยทำการเปิดใช้งาน Wi-Fi Calling ให้กับผู้ใช้งานโทรศัพท์เคลื่อนที่ของตนเอง โดยเมื่อผู้ใช้งานโทรศัพท์เคลื่อนที่เข้าสู่บริเวณที่มี Wi-Fi ระบบจะทำการเชื่อมต่อโทรศัพท์เคลื่อนที่กับเครือข่าย Wi-Fi และทำการส่งข้อมูลผ่านทาง Wi-Fi แทนการใช้เครือข่ายโทรศัพท์เคลื่อนที่ ซึ่งจะช่วยลดค่าใช้จ่ายในการใช้งานโทรศัพท์เคลื่อนที่และประหยัดการใช้งานข้อมูลในระยะยาวเนื่องจากไม่ต้องใช้เครือข่ายโทรศัพท์เคลื่อนที่เพื่อให้ประชาชนผู้รับบริการมีความพึงพอใจต่อการให้บริการที่ปัจจุบันมีการเปลี่ยนแปลงไปและให้เกิดประสิทธิภาพสูงสุดในการใช้เครือข่ายที่ให้บริการอยู่จึงมีความจำเป็นอย่างยิ่งที่จะต้องปรับปรุงการให้บริการสัญญาณโทรศัพท์เคลื่อนที่ โดยได้กำหนดขอบเขตงานตามเจตนารมณ์ข้างต้นภายใต้ “การจัดซื้อพร้อมการติดตั้งอุปกรณ์กระจายสัญญาณโทรศัพท์เคลื่อนที่เพิ่มบริการ Wi-Fi Calling” ภายใต้โครงการจัดให้มีสัญญาณโทรศัพท์เคลื่อนที่และบริการอินเทอร์เน็ตความเร็วสูงในพื้นที่ชายขอบ

๒. วัตถุประสงค์

๒.๑ เพื่อจัดซื้อและติดตั้งอุปกรณ์เพิ่มประสิทธิภาพการให้บริการสัญญาณโทรศัพท์เคลื่อนที่ผ่านการเชื่อมต่อ Wi-Fi และป้องกันอันตรายประชาชน

๒.๒ เพื่อให้ใช้งานเครือข่ายของผู้ให้บริการโทรศัพท์เคลื่อนที่ภายในประเทศได้อย่างมีประสิทธิภาพ


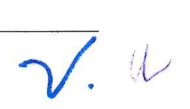
๒.๓ เพื่อเพิ่มประสิทธิภาพการให้บริการสัญญาณโทรศัพท์เคลื่อนที่ผ่านบริการอินเทอร์เน็ตความเร็วสูง

๓. คุณสมบัติของผู้ยื่นข้อเสนอ

๓.๑ ผู้ยื่นข้อเสนอต้องมีคุณสมบัติที่กำหนดตามพระราชบัญญัติการจัดซื้อจัดจ้างและการพัสดุภาครัฐ พ.ศ.๒๕๖๐ ตลอดจนแนวปฏิบัติตามหนังสือคณะกรรมการวินิจฉัยปัญหาการจัดซื้อจัดจ้างและการบริหารพัสดุภาครัฐ กรมบัญชีกลาง ตามที่แนบในภาคผนวก ๑

๓.๒ ผู้ยื่นข้อเสนอต้องมีผลงานขายและติดตั้งด้านสารสนเทศโดยมีมูลค่าผลงานรวมทั้งสัญญาในวงเงินไม่น้อยกว่า ๓๐,๐๐๐,๐๐๐.- บาท (สามสิบล้านบาทถ้วน) โดยต้องเป็นผลงานสัญญาเดียวที่ดำเนินการแล้วเสร็จและเป็นผลงานที่เป็นคู่สัญญาโดยตรงกับหน่วยงานของรัฐ หรือหน่วยงานเอกชนที่สำนักงาน กสทช. เชื้อถือ พร้อมแนบสำเนาหนังสือรับรองผลงาน หรือสำเนาสัญญาที่มีหลักฐานการชำระภาษีแล้วมาในวันยื่นข้อเสนอด้วย

๓.๓ ผู้ยื่นข้อเสนอต้องเป็นผู้ผลิตหรือตัวแทนจำหน่ายในประเทศไทยหรือได้รับการแต่งตั้งให้เป็นตัวแทนจำหน่ายจากตัวแทนจำหน่ายพัสดุที่จะซื้อในครั้งนี้

อ.  

ขอบเขตการดำเนินงานการจัดซื้อพร้อมการติดตั้งอุปกรณ์กระจายสัญญาณโทรศัพท์เคลื่อนที่เพิ่มบริการ Wi-Fi Calling ภายใต้โครงการจัดให้มีสัญญาณโทรศัพท์เคลื่อนที่และบริการอินเทอร์เน็ตความเร็วสูงในพื้นที่ชายขอบ

๔. ขอบเขตของงาน

การดำเนินการติดตั้งงานปรับปรุงจุดกระจายสัญญาณโทรศัพท์เคลื่อนที่เพิ่มบริการ Wi-Fi Calling โดยมีรายละเอียดข้อกำหนดทั่วไปและข้อกำหนดทางเทคนิค ดังต่อไปนี้

๔.๑ ผู้ขายต้องจัดทำแผนการดำเนินงาน (Task and Time Schedule) แผนบริหารความเสี่ยง (Risk Management) พร้อมรายละเอียดของแผน และรายละเอียดรูปแบบระบบไฟฟ้า โดยจัดทำแบบ Diagram และต้องได้รับการรับรองแบบจากภาคีวิศวกรไฟฟ้าหรือสูงกว่า ภายใน ๑๕ วันนับถัดจากวันลงนามในสัญญา

๔.๒ ผู้ขายต้องแนบเอกสารแสดงผลการทดสอบคุณสมบัติทางเทคนิคตามภาคผนวก ๒ ข้อที่ ๓.๑๐.๑ ข้อที่ ๓.๑๐.๓ ข้อที่ ๓.๑๐.๔ (๒) และ ข้อ ๓.๑๐.๔ (๓) จากโรงงานผู้ผลิตหรือจากหน่วยงานของรัฐหรือสถาบันที่เชื่อถือได้ ที่ระบุยี่ห้อและรุ่นที่เสนอ

๔.๓ ผู้ขายต้องทำการทดสอบคุณสมบัติของตัวอย่างอุปกรณ์ตามภาคผนวก ๒ ข้อ ๓.๑๐.๑ ถึง ๓.๑๐.๔ ตามลำดับ จำนวนไม่น้อยกว่า ๑๐ ชุด และจัดทำรายงานสรุปผลการทดสอบก่อนการติดตั้ง

๔.๔ ผู้ขายต้องจัดหาและติดตั้งชุดอุปกรณ์ปรับปรุงประสิทธิภาพการให้บริการสัญญาณโทรศัพท์เคลื่อนที่ตามข้อกำหนดทางด้านเทคนิค โดยอุปกรณ์ที่เสนอต้องมีรายละเอียดคุณลักษณะเฉพาะ (Specifications) ตามที่กำหนด เป็นของแท้ ของใหม่ ไม่เคยใช้งานมาก่อน ไม่เป็นของเก่าเก็บ ต้องอยู่ในสภาพที่จะใช้งานได้ (ภาคผนวก ๒) โดยมีรายการต่อชุดประกอบด้วยอุปกรณ์ ดังต่อไปนี้

- (๑) อุปกรณ์ Outdoor Access Point (พร้อม Wireless Controller) จำนวน ๒ เครื่อง
- (๒) อุปกรณ์ Network Switch จำนวน ๑ เครื่อง
- (๓) อุปกรณ์ป้องกันอันตรายจากกระแสไฟฟ้าและอุปกรณ์ตรวจเช็คระบบสายดิน จำนวน ๑ เครื่อง (ยกเว้นไฟฟ้าพลังงานแสงอาทิตย์)

ทั้งนี้ จำแนกพื้นที่เป้าหมายการติดตั้งชุดอุปกรณ์ปรับปรุงประสิทธิภาพการให้บริการสัญญาณโทรศัพท์เคลื่อนที่ จำนวน ๓,๐๔๘ สถานี ดังนี้

กลุ่มที่	รายการ	คู่สัญญาหลัก	ไฟฟ้า	พลังงานแสงอาทิตย์
๑	ภาคเหนือ ๒	บริษัท ทูร มูฟ เอช ยูนิเวอร์แซล คอมมิวนิเคชั่น จำกัด	๗๗๖	๒๐๐
๒	ภาคตะวันออกเฉียงเหนือ		๑,๑๗๐	๖
๓	ภาคกลาง-ภาคใต้	บริษัท โทรคมนาคมแห่งชาติ จำกัด (มหาชน) (บริษัท กสท โทรคมนาคม จำกัด (มหาชน) ชื่อเดิม)	๗๘๘	๑๓
๔	๓ จังหวัดชายแดนภาคใต้ (รวม ๕ อำเภอของจังหวัดสงขลา)		๙๕	๐
	รวม (สถานี)		๒,๘๒๙	๒๑๙

๔.๕ ผู้ขายต้องติด Label ขนาดและชนิดของวัสดุต้องมีความเหมาะสมในการติดตั้งไว้ที่อุปกรณ์นั้น ๆ ต้องเป็นวัสดุที่มีความคงทนถาวรตลอดอายุการให้บริการ โดยติดที่ Case หรือผิวภายนอกที่มองเห็นได้ด้วยตาเปล่า ซึ่ง Label ประกอบด้วยข้อมูลอย่างน้อย ดังนี้

- (๑) สัญลักษณ์และข้อความ “สำนักงาน กสทช.”
- (๒) หมายเลขลำดับ (Running No.)
- (๓) ข้อมูล Serial No. ของอุปกรณ์

ขอบเขตการดำเนินงานการจัดซื้อพร้อมการติดตั้งอุปกรณ์กระจายสัญญาณโทรศัพท์เคลื่อนที่เพิ่มบริการ Wi-Fi Calling ภายใต้โครงการจัดให้มีสัญญาณโทรศัพท์เคลื่อนที่และบริการอินเทอร์เน็ตความเร็วสูงในพื้นที่ชายขอบ

(๔) หมายเลขโทรศัพท์ของศูนย์รับแจ้งเหตุขัดข้อง

(๕) การติดเครื่องหมายหรือสัญลักษณ์ ในรูปแบบแผ่นสติ๊กเกอร์ชนิดดี หรือการ Screen ลงบนผิวหรือวัสดุอื่นที่มีความคงทน

๔.๖ ผู้ขายต้องส่งมอบเอกสารประกอบการติดตั้งชุดอุปกรณ์ อย่างน้อยดังนี้

(๑) คู่มือมาตรฐานของผู้ผลิต

(๒) แบบ As Built Drawing ของอุปกรณ์ต่าง ๆ ที่ติดตั้ง

(๓) คู่มือการปฏิบัติงานต่าง ๆ ที่ติดตั้ง

(๔) ผู้รับจ้างต้องจัดทำเอกสาร Hard copy อย่างน้อย ๓ ชุด พร้อมบันทึก Soft File ลงแฟลชไดรฟ์อย่างน้อย ๑ ชุด โดยจัดทำเป็นภาษาไทย ยกเว้นเอกสารทางเทคนิค (Technical Reference) ให้ใช้เป็นภาษาอังกฤษได้

๔.๗ ผู้ขายต้องจัดทำรายงานสรุปผลการดำเนินโครงการฯ (ฉบับสมบูรณ์) การส่งมอบอุปกรณ์ต้องจัดทำรายงานประกอบการส่งมอบในรูปแบบเอกสารรายงาน แสดงรายละเอียด บัญชีอุปกรณ์ที่จัดหาในรูปแบบเอกสาร จำนวน ๓ ชุด และรูปแบบเอกสารอิเล็กทรอนิกส์ จำนวน ๑ ชุด โดยมี ลำดับที่ หมายเลขลำดับ (Running No.) และ Serial No. ของอุปกรณ์ อย่างน้อยดังนี้

(๑) รายงานบัญชีอุปกรณ์ที่จัดหาโดยมี ลำดับที่ หมายเลขลำดับ (Running No.) และ Serial No. ของอุปกรณ์ และพิกัดสถานที่ติดตั้ง

(๒) แบบและแผนผังการติดตั้ง (As-Built)

(๓) จุดและพิกัดตำแหน่งติดตั้งจริงของจุดบริการ พร้อมภาพถ่ายสถานที่ติดตั้ง

(๔) บัญชีรายการอุปกรณ์แต่ละจุดติดตั้ง

(๕) รายงานผลการทดสอบความพร้อมก่อนเปิดให้บริการ

(๖) อื่น ๆ (ถ้ามี)

๕. กำหนดเวลาการส่งมอบ

ระยะเวลาการดำเนินการ (การจัดซื้อและติดตั้ง) จำนวน ๓๐๐ วัน (๑๐ เดือน) นับถัดจากวันลงนามในสัญญา

๖. หลักเกณฑ์ในการพิจารณาคัดเลือกข้อเสนอ

สำนักงาน กสทช. จะพิจารณาคัดเลือกข้อเสนอโดยใช้เกณฑ์ราคารวม

๗. วงเงินงบประมาณ/วงเงินที่ได้รับการจัดสรร

กรอบวงเงินรวมทั้งสิ้น ๓๐๒,๐๐๐,๐๐๐.- บาท (สามร้อยสองล้านบาทถ้วน) ซึ่งรวมภาษีมูลค่าเพิ่ม ภาษีอากรอื่น และค่าใช้จ่ายที่ปวงไว้ด้วยแล้ว โดยใช้เงินกองทุนวิจัยและพัฒนากิจการกระจายเสียง กิจการโทรทัศน์ และกิจการโทรคมนาคมเพื่อประโยชน์สาธารณะ (กองทุน USO) บัญชี ๓ USO โทรคมนาคม

ขอบเขตการดำเนินงานการจัดซื้อพร้อมการติดตั้งอุปกรณ์กระจายสัญญาณโทรศัพท์เคลื่อนที่เพิ่มบริการ Wi-Fi Calling ภายใต้โครงการจัดให้มีสัญญาณโทรศัพท์เคลื่อนที่และบริการอินเทอร์เน็ตความเร็วสูงในพื้นที่ชายขอบ

๘. งวดงานและการจ่ายเงิน

งวดงาน	รายการ	ระยะเวลา
๑	ดำเนินการตามข้อ ๔.๑ ถึง ๔.๓	ภายใน ๓๐ วัน
๒	ดำเนินการตามข้อ ๔.๔ จำนวน ๕๐๐ ชุด	ภายใน ๑๘๐ วัน
๓	ดำเนินการตามข้อ ๔.๔ จำนวน ๑,๐๐๐ ชุด	ภายใน ๒๑๐ วัน
๔	ดำเนินการตามข้อ ๔.๔ จำนวน ๑,๐๐๐ ชุด	ภายใน ๒๔๐ วัน
๕	ดำเนินการตามข้อ ๔.๔ จำนวน ๕๔๘ ชุด และ ๔.๕ ถึง ๔.๗	ภายใน ๓๐๐ วัน

การส่งมอบงานแต่ละงวดต้องจัดทำรายงานประกอบการส่งมอบในรูปแบบเอกสารรายงานในรูปแบบเอกสาร จำนวน ๓ ชุด และรูปแบบเอกสารอิเล็กทรอนิกส์ จำนวน ๑ ชุด โดยมีการจ่ายเงิน ดังนี้

งวดเงิน	รายการ	เงื่อนไขการชำระ
๑	ร้อยละ ๑๐ ของค่าพัสดุตามสัญญา	เมื่อส่งมอบงาน งวดที่ ๑ และคณะกรรมการตรวจรับพัสดุได้ดำเนินการตรวจรับเรียบร้อยแล้ว
๒	ร้อยละ ๒๕ ของค่าพัสดุตามสัญญา	เมื่อส่งมอบงาน งวดที่ ๒ และคณะกรรมการตรวจรับพัสดุได้ดำเนินการตรวจรับเรียบร้อยแล้ว
๓	ร้อยละ ๓๐ ของค่าพัสดุตามสัญญา	เมื่อส่งมอบงาน งวดที่ ๓ และคณะกรรมการตรวจรับพัสดุได้ดำเนินการตรวจรับเรียบร้อยแล้ว
๔	ร้อยละ ๓๐ ของค่าพัสดุตามสัญญา	เมื่อส่งมอบงาน งวดที่ ๔ และคณะกรรมการตรวจรับพัสดุได้ดำเนินการตรวจรับเรียบร้อยแล้ว
๕	ร้อยละ ๕ ของค่าพัสดุตามสัญญา	เมื่อส่งมอบงาน งวดที่ ๕ และคณะกรรมการตรวจรับพัสดุได้ดำเนินการตรวจรับเรียบร้อยแล้ว

๙. อัตราค่าปรับ

๙.๑ ปัญหาข้อขัดข้องตามข้อ ๑๐.๑ อัตราค่าปรับรายชั่วโมงโดยเศษของชั่วโมงให้นับเป็น ๑ ชั่วโมง อัตราชั่วโมงละ ๕,๐๐๐.- บาท

๙.๒ ในกรณีที่ไม่สามารถติดตั้งและส่งมอบพัสดุภายในกำหนดเวลาในแต่ละงวด ค่าปรับเป็นรายวันในอัตราร้อยละ ๐.๒ ของราคาพัสดุที่ยังไม่ได้ส่งมอบ นับถัดจากวันครบกำหนดการส่งมอบตามสัญญาแต่ละงวด จนถึงวันที่ได้ส่งมอบครบถ้วนถูกต้อง

๑๐. การกำหนดระยะเวลารับประกันความชำรุดบกพร่อง

ผู้ขายต้องรับประกันความชำรุดบกพร่องเป็นระยะเวลาอย่างน้อย ๓ ปี โดยตลอดระยะเวลาการรับประกันดังกล่าวและมีหน้าที่ซ่อมแซมแก้ไข ดังนี้

๑๐.๑ การเปลี่ยนอะไหล่ ชิ้นส่วน หรืออุปกรณ์ที่ชำรุด เสื่อมสภาพ หรือหมดอายุการใช้งาน เมื่อได้รับแจ้งจากเจ้าหน้าที่ผู้รับผิดชอบของสำนักงาน กสทช. ต้องส่งช่างหรือเจ้าหน้าที่ผู้มีความรู้ความชำนาญ ไปทำการตรวจวิเคราะห์และแก้ไขข้อขัดข้อง ณ จุดบริการต่าง ๆ แต่เนื่องจากจุดบริการส่วนใหญ่เป็นหมู่บ้านในพื้นที่ชายขอบและห่างไกล จึงให้เวลาในการเดินทางเพื่อไปตรวจวิเคราะห์ข้อขัดข้อง ๖ ชั่วโมง นับแต่เวลาได้รับแจ้งข้อขัดข้อง และทำการตรวจวิเคราะห์ให้ทราบข้อขัดข้องและวิธีการแก้ไข ภายใน ๑ ชั่วโมง นับแต่เวลาที่เดินทางไปถึงจุดบริการนั้น ๆ การวิเคราะห์ข้อขัดข้องและกำหนดระดับการบริการ จะต้องได้รับความเห็นพ้องของ

๐. Song P ๒. W

เจ้าหน้าที่ผู้รับผิดชอบของสำนักงาน กสทช. ด้วย โดยมีข้อกำหนดระดับการบริการ อะไหล่ วัสดุ อุปกรณ์ให้พร้อมและสามารถเปลี่ยนทดแทนเพื่อบริการซ่อมแซมแก้ไขได้อย่างรวดเร็วภายในเวลาที่กำหนด และหากจำเป็นต้องเปลี่ยนเครื่องและอุปกรณ์ทดแทน ต้องเป็นยี่ห้อ รุ่น เช่นเดียวกับของเดิมหรือรุ่นใหม่ที่เกิดทดแทนซึ่งมีคุณสมบัติเช่นเดิมหรือดีกว่า

๑๐.๒ กรณีเกิดอุบัติเหตุ เหตุสุดวิสัยจากภัยพิบัติ หรือเหตุอื่นใดซึ่งมิใช่เกิดจากความผิดหรือความบกพร่องของผู้ขาย เป็นเหตุให้เกิดข้อขัดข้องหรือการบริการต้องหยุดชะงักลง เมื่อได้รับแจ้งเหตุจากเจ้าหน้าที่ผู้รับผิดชอบแล้ว ต้องให้ความร่วมมือในการเข้าตรวจสอบและซ่อมแซมแก้ไข โดยจะต้องทำการซ่อมแซมแก้ไข ทั้งนี้ อย่างช้าต้องไม่เกิน ๒๔ ชั่วโมง หรือภายในวันเวลาที่กำหนดตามความยากง่ายของเหตุดังกล่าว เพื่อให้สามารถกลับมาใช้งานได้ตามปกติ กรณีเช่นนี้ถือเป็นกรณียกเว้นข้อกำหนด ดังกล่าวข้างต้น

๑๐.๓ กรณีอุปกรณ์แต่ละรายการขัดข้องใช้งานไม่ได้ หรือใช้ได้แต่ไม่มีคุณภาพ ต้องส่งช่างมาตรวจสอบซ่อมแซมแก้ไขให้ใช้งานได้ดังเดิม ที่ได้รับแจ้งจากเจ้าหน้าที่ผู้รับผิดชอบไม่ว่าจะโดยหนังสือหรือจดหมายอิเล็กทรอนิกส์ หรือทางโทรศัพท์ ทั้งนี้ ยกเว้นกรณีเกิดความชำรุดบกพร่องอันเนื่องจากภัยพิบัติหรือเหตุสุดวิสัย ต้องดำเนินการซ่อมแซมแก้ไขให้ใช้งานได้ดังเดิม

๑๑. เงื่อนไขอื่นๆ

๑๑.๑ สำนักงาน กสทช. สงวนสิทธิ์ในการเปลี่ยนแปลง เพิ่ม ลด เนื้องานให้สอดคล้องกับข้อเท็จจริงในการดำเนินโครงการฯ โดยการเปลี่ยนแปลงดังกล่าวจะใช้ราคาต่อหน่วยในสัญญาที่ได้ลงนามไว้ เป็นฐานในการคำนวณเพื่อปรับเพิ่มหรือลดวงเงินในการดำเนินโครงการฯ ดังกล่าว

๑๑.๒ ในกรณีที่สำนักงาน กสทช. มีความจำเป็นไม่อาจทำสัญญาการจ้างได้ หรือมีเหตุจำเป็นอื่น ๆ ที่เป็นอุปสรรคสำนักงาน กสทช. ขอสงวนสิทธิ์ที่จะยกเลิกการดำเนินการจัดจ้างครั้งนี้ได้ทุกขั้นตอน โดยผู้ยื่นข้อเสนอไม่อาจเรียกร้องให้สำนักงาน กสทช. ต้องรับผิดชอบค่าใช้จ่าย หรือชำระค่าเสียหายใด ๆ ให้แก่ผู้ยื่นข้อเสนอ

๑๑.๓ หากรายการอุปกรณ์บริการใดเป็นผลิตภัณฑ์หรือพัสดุส่งเสริมวัฒนธรรมตามบัญชีวัฒนธรรมไทยที่สำนักงานประมาณกำหนด ผู้ยื่นข้อเสนอจะต้องคัดเลือกใช้ผลิตภัณฑ์ตามบัญชีวัฒนธรรมนั้นตามมูลค่าหรือสัดส่วนที่กำหนด

๑๑.๔ สำนักงาน กสทช. ทรงไว้ซึ่งสิทธิที่จะไม่รับราคาที่เสนอทั้งหมดก็ได้ และอาจพิจารณาเลือกข้อเสนอเฉพาะรายการหนึ่งรายการใด หรืออาจจะยกเลิกการคัดเลือกฯ โดยไม่พิจารณาข้อเสนอเลยก็ได้ที่สุดแต่จะพิจารณา ทั้งนี้ เพื่อประโยชน์ของทางราชการและสำนักงาน กสทช. เป็นสำคัญ และให้ถือว่าการตัดสินใจของสำนักงาน กสทช. เป็นเด็ดขาด ผู้ยื่นข้อเสนอจะเรียกร้องค่าเสียหายใด ๆ มิได้ รวมทั้งสำนักงาน กสทช. จะพิจารณายกเลิกการคัดเลือกและลงโทษผู้ยื่นข้อเสนอเป็นผู้ที่จ้าง ไม่ว่าจะเป็นผู้ยื่นข้อเสนอที่ได้รับการคัดเลือกหรือไม่ก็ตาม หากมีเหตุที่เชื่อได้ว่าการเสนอราคากระทำการโดยไม่สุจริต เช่น การเสนอเอกสารอันเป็นเท็จ หรือใช้ชื่อบุคคลธรรมดา หรือนิติบุคคลอื่นมาเสนอราคาแทน เป็นต้น

๑๑.๕ ผู้ยื่นข้อเสนอที่ได้รับการคัดเลือกจะต้องจัดทำแผนการดำเนินงานให้บรรลุความสำเร็จตามขอบเขตของงานภายในระยะเวลาที่กำหนดตามสัญญา โดยแสดงรายละเอียดแผนการดำเนินการและร้อยละของความสำเร็จของงานแต่ละเดือนส่งให้คณะกรรมการตรวจรับพัสดุ ภายใน ๑๕ วันนับถัดจากวันลงนามในสัญญา เพื่อกำกับและติดตามความก้าวหน้าในผลการดำเนินงาน ทั้งนี้ แผนการดำเนินงานดังกล่าวสำนักงาน กสทช. ถือเป็นส่วนหนึ่งของสัญญา

๑. Spm. P V W

ขอบเขตการดำเนินงานการจัดซื้อพร้อมการติดตั้งอุปกรณ์กระจายสัญญาณโทรศัพท์เคลื่อนที่เพิ่มบริการ Wi-Fi Calling ภายใต้โครงการจัดให้มีสัญญาณโทรศัพท์เคลื่อนที่และบริการอินเทอร์เน็ตความเร็วสูงในพื้นที่ชายขอบ

๑๑.๖ เมื่อสิ้นสุดช่วงระยะเวลาการรับประกัน ต้องสำรวจ และจัดทำบัญชีพัสดุพร้อมสรุปมูลค่าทางบัญชี ตามมาตรฐานบัญชีภาครัฐ และโอนชุดอุปกรณ์ทั้งหมดให้สำนักงาน กสทช. เพื่อดำเนินการโอนต่อให้หน่วยงานกลางต่อไป

อ. ^p *สม. น. น*

ภาคผนวก ๑

คุณสมบัติของผู้ยื่นข้อเสนอ

กรณีการจัดจ้างทั่วไป วิธีการประกวดราคาอิเล็กทรอนิกส์ (e-bidding)

(คุณสมบัติพื้นฐานที่ต้องกำหนด)

๑. มีความสามารถตามกฎหมาย
๒. ไม่เป็นบุคคลล้มละลาย
๓. ไม่อยู่ระหว่างเลิกกิจการ
๔. ไม่เป็นบุคคลซึ่งอยู่ระหว่างถูกระงับการยื่นข้อเสนอหรือทำสัญญากับหน่วยงานของรัฐไว้ชั่วคราว เนื่องจากเป็นผู้ที่ไม่ผ่านเกณฑ์การประเมินผลการปฏิบัติงานของผู้ประกอบการตามระเบียบที่รัฐมนตรีว่าการกระทรวงการคลังกำหนดตามที่ประกาศเผยแพร่ในระบบเครือข่ายสารสนเทศของกรมบัญชีกลาง
๕. ไม่เป็นบุคคลซึ่งถูกระงับชื่อไว้ในบัญชีรายชื่อผู้ทำงานและได้แจ้งเวียนชื่อให้เป็นผู้ทำงานของหน่วยงานของรัฐในระบบเครือข่ายสารสนเทศของกรมบัญชีกลาง ซึ่งรวมถึงนิติบุคคลที่ผู้ทำงานเป็นหุ้นส่วนผู้จัดการ กรรมการผู้จัดการ ผู้บริหาร ผู้มีอำนาจในการดำเนินงานในกิจการของนิติบุคคลนั้นด้วย
๖. มีคุณสมบัติและไม่มีลักษณะต้องห้ามตามที่คณะกรรมการนโยบายการจัดซื้อจัดจ้างและการบริหารพัสดุ ภาครัฐกำหนดในราชกิจจานุเบกษา
๗. เป็นบุคคลธรรมดาหรือนิติบุคคลผู้มีอาชีพขายพัสดุที่ประกวดราคาอิเล็กทรอนิกส์ดังกล่าว
๘. ไม่เป็นผู้มีผลประโยชน์ร่วมกันกับผู้ยื่นข้อเสนอรายอื่นที่เข้ายื่นข้อเสนอให้แก่สำนักงาน กสทช. ณ วันประกาศประกวดราคาอิเล็กทรอนิกส์ หรือไม่เป็นผู้กระทำการอันเป็นการขัดขวางการแข่งขันอย่างเป็นธรรมในการประกวดราคาอิเล็กทรอนิกส์ครั้งนี้
๙. ไม่เป็นผู้ได้รับเอกสิทธิ์หรือความคุ้มกัน ซึ่งอาจปฏิเสธไม่ยอมขึ้นศาลไทย เว้นแต่รัฐบาลของผู้ยื่นข้อเสนอ ได้มีคำสั่งให้สละเอกสิทธิ์และความคุ้มกันเช่นนั้น
๑๐. ผู้ยื่นข้อเสนอต้องลงทะเบียนที่มีข้อมูลถูกต้องครบถ้วนในระบบจัดซื้อจัดจ้างภาครัฐด้วยอิเล็กทรอนิกส์ (Electronic Government Procurement : e-GP) ของกรมบัญชีกลาง
๑๑. ผู้ยื่นข้อเสนอต้องมีมูลค่าสุทธิของกิจการ ดังนี้
 - (๑) กรณีเป็นนิติบุคคลที่จัดตั้งขึ้นตามกฎหมายไทยซึ่งได้จดทะเบียนเกินกว่า ๑ ปี ต้องมีมูลค่าสุทธิของกิจการ จากผลต่างระหว่างสินทรัพย์สุทธิหักด้วยหนี้สินสุทธิที่ปรากฏในงบแสดงฐานะการเงินที่มีการตรวจรับรองแล้ว ซึ่งจะต้องแสดงค่าเป็นบวก ๑ ปีสุดท้ายก่อนวันยื่นข้อเสนอ
 - (๒) กรณีผู้ยื่นข้อเสนอเป็นนิติบุคคลที่จัดตั้งขึ้นตามกฎหมายไทย ซึ่งยังไม่มีการรายงานงบแสดงฐานะการเงินกับกรมพัฒนาธุรกิจการค้า ต้องมีทุนจดทะเบียนที่เรียกชำระมูลค่าหุ้นแล้ว ณ วันที่ยื่นข้อเสนอไม่น้อยกว่า ๑๐๐,๐๐๐,๐๐๐.- บาท (หนึ่งร้อยล้านบาทถ้วน)
 - (๓) กรณีที่ผู้ยื่นข้อเสนอไม่มีมูลค่าสุทธิของกิจการหรือทุนจดทะเบียน หรือมีแต่ไม่เพียงพอ ผู้ยื่นข้อเสนอต้องมีเงินสินเชื่อที่ธนาคารภายในประเทศ หรือบริษัทเงินทุนหรือบริษัทเงินทุนหลักทรัพย์ที่ได้รับอนุญาตให้ประกอบกิจการเงินทุนเพื่อการพาณิชย์ และประกอบธุรกิจค้าประกันตามประกาศของธนาคารแห่งประเทศไทย ตามรายชื่อบริษัทเงินทุนที่ธนาคารแห่งประเทศไทยแจ้งเวียนให้ทราบ โดยมียอดเงินรวมของ

วงเงินสินเชื่อไม่น้อยกว่า ๗๕,๕๐๐,๐๐๐.- บาท (เจ็ดสิบล้านห้าแสนบาทถ้วน) คิดเป็น ๑ ใน ๔ ของมูลค่างบประมาณของโครงการหรือรายการที่ยื่นข้อเสนอในแต่ละครั้ง ซึ่งสำนักงานใหญ่รับรองหรือที่สำนักงานสาขารับรอง (กรณีได้รับมอบอำนาจจากสำนักงานใหญ่) ออกให้แก่ผู้ยื่นข้อเสนอ นับถึงวันยื่นข้อเสนอไม่เกิน ๙๐ วัน

(๔) กรณีผู้ยื่นข้อเสนอเป็นบุคคลธรรมดาจะต้องแสดงหนังสือรับรองบัญชีเงินฝากไม่เกิน ๙๐ วัน ก่อนวันยื่นข้อเสนอ โดยต้องมีเงินฝากคงเหลือในบัญชีธนาคารเป็นมูลค่าไม่น้อยกว่า ๗๕,๕๐๐,๐๐๐.- บาท (เจ็ดสิบล้านห้าแสนบาทถ้วน) คิดเป็น ๑ ใน ๔ ของมูลค่างบประมาณของโครงการหรือรายการที่ยื่นข้อเสนอในแต่ละครั้ง และหากเป็นผู้ชนะการจัดซื้อจัดจ้างหรือเป็นผู้ได้รับการคัดเลือกจะต้องแสดงหนังสือรับรองบัญชีเงินฝากที่มีมูลค่าดังกล่าวอีกครั้งหนึ่งในวันลงนามในสัญญา


คุณสมบัติในข้อนี้ ยกเว้นกรณีที่ยื่นข้อเสนอเป็นหน่วยงานของรัฐ หรือนิติบุคคลที่จัดตั้งขึ้นตามกฎหมายไทยที่อยู่ระหว่างการฟื้นฟูกิจการตามพระราชบัญญัติล้มละลาย (ฉบับที่ ๑๐) พ.ศ. ๒๕๖๑

๑๒. ผู้ยื่นข้อเสนอที่ยื่นข้อเสนอในรูปแบบของ “กิจการร่วมค้า” ต้องมีคุณสมบัติดังนี้

กิจการร่วมค้าที่ยื่นข้อเสนอ ผู้เข้าร่วมค้าทุกรายจะต้องมีคุณสมบัติครบถ้วนตามเงื่อนไขที่กำหนดไว้ในเอกสารเชิญชวน เว้นแต่ในกรณีกิจการร่วมค้าที่มีข้อตกลงระหว่างผู้เข้าร่วมค้ากำหนดให้ผู้เข้าร่วมค้ารายใดรายหนึ่งเป็นผู้เข้าร่วมค้าหลัก กิจการร่วมค่านั้นสามารถนำผลงานของผู้เข้าร่วมค้าหลักรายเดียว เป็นผลงานของกิจการร่วมค้าที่ยื่นข้อเสนอ

กรณีที่ข้อตกลงระหว่างผู้เข้าร่วมค้ากำหนดให้ผู้เข้าร่วมค้ารายใดรายหนึ่งเป็นผู้เข้าร่วมค้าหลักข้อตกลงดังกล่าวจะต้องมีการกำหนดสัดส่วนหน้าที่ และความรับผิดชอบในปริมาณงาน สิ่งของ หรือมูลค่าตามสัญญา มากกว่าผู้เข้าร่วมค้ารายอื่นทุกราย

ทั้งนี้ กิจการร่วมค้า หมายถึง “กิจการที่มีข้อตกลงระหว่างผู้เข้าร่วมค้าเป็นลายลักษณ์อักษรว่าจะดำเนินการร่วมกันเป็นทางการค้าหรือหากำไรระหว่างบริษัทกับบริษัท บริษัทกับห้างหุ้นส่วนนิติบุคคล ห้างหุ้นส่วนนิติบุคคลกับห้างหุ้นส่วนนิติบุคคล หรือระหว่างบริษัทและ/หรือห้างหุ้นส่วนนิติบุคคลกับบุคคลธรรมดา คณะบุคคลที่มีหุ้นนิติบุคคล ห้างหุ้นส่วนสามัญ นิติบุคคลอื่น หรือนิติบุคคลที่ตั้งขึ้นตามกฎหมายของต่างประเทศ โดยข้อตกลงนั้นอาจกำหนดให้ผู้เข้าร่วมค้าหลักก็ได้”

อ.  น

แบบหนังสือรับรองวงเงินสินเชื่อ

เลขที่.....

วันที่.....

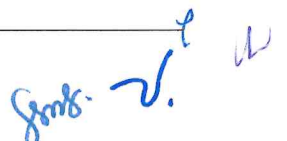
เรื่อง รับรองวงเงินสินเชื่อ

ตามที่..... (ชื่อผู้ประกอบการ นิติบุคคล/บุคคลธรรมดา) เลขประจำตัว ผู้เสียภาษีอากร / เลขประจำตัวประชาชนเลขที่ จะยื่นข้อเสนอในการประกวดราคาการซื้อ การจัดซื้อพร้อมการติดตั้งอุปกรณ์กระจายสัญญาณโทรศัพท์เคลื่อนที่เพิ่มบริการ Wi-Fi Calling ภายใต้โครงการจัดให้มีสัญญาณโทรศัพท์เคลื่อนที่และบริการอินเทอร์เน็ตความเร็วสูงในพื้นที่ชายขอบ ด้วยวิธีประกวดราคาอิเล็กทรอนิกส์ (e-bidding) ซึ่งตามประกาศและเอกสารประกวดราคาซื้อ กำหนดเงื่อนไขการยื่นข้อเสนอกรณีที่ผู้ยื่นข้อเสนอไม่มีมูลค่าสุทธิของกิจการหรือทุนจดทะเบียน หรือมีแต่ไม่เพียงพอ ที่จะเข้ายื่นข้อเสนอ ผู้ยื่นข้อเสนอต้องขอวงเงินสินเชื่อจากธนาคาร โดยต้องมีวงเงินสินเชื่อ ๑ ใน ๔ ของมูลค่า งบประมาณของโครงการหรือรายการที่ยื่นข้อเสนอใน แต่ละครั้ง จึงมีความประสงค์ให้ธนาคาร (ชื่อธนาคาร)..... รับรองวงเงินสินเชื่อเพื่อประกอบการพิจารณาด้วย นั้น

.....(ชื่อธนาคาร).....ขอรับรองว่า.....(ชื่อผู้ประกอบการ นิติบุคคล/บุคคลธรรมดา).....มีวงเงินทุนหมุนเวียนในวงเงินไม่ต่ำกว่า.....บาท (.....จำนวนเงินเป็นอักษร.....) และยินดีให้วงเงินสินเชื่อภายในวงเงิน บาท (.....จำนวนเงินเป็นอักษร.....)

ขอแสดงความนับถือ

.....
.....(ชื่อผู้ลงนาม).....
.....(ชื่อธนาคาร).....

อ. 

ขอบเขตการดำเนินงานการจัดซื้อพร้อมการติดตั้งอุปกรณ์กระจายสัญญาณโทรศัพท์เคลื่อนที่เพิ่มบริการ Wi-Fi Calling ภายใต้โครงการจัดให้มีสัญญาณโทรศัพท์เคลื่อนที่และบริการอินเทอร์เน็ตความเร็วสูงในพื้นที่ชายขอบ

แบบหนังสือรับรองวงเงินสินเชื่ออิเล็กทรอนิกส์

เลขที่.....

วันที่.....

เรื่อง รับรองวงเงินสินเชื่อ

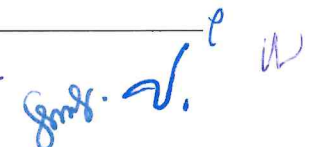
ตามที่.....(ชื่อผู้ประกอบการ นิติบุคคล/บุคคลธรรมดา)..... เลขประจำตัวผู้เสียภาษีอากร/เลขประจำตัวประชาชน เลขที่.....จะยื่นข้อเสนอในการประกวดราคาซื้อ การจัดซื้อพร้อมการติดตั้งอุปกรณ์กระจายสัญญาณโทรศัพท์เคลื่อนที่เพิ่มบริการ Wi-Fi Calling ภายใต้โครงการจัดให้มีสัญญาณโทรศัพท์เคลื่อนที่และบริการอินเทอร์เน็ตความเร็วสูงในพื้นที่ชายขอบด้วยวิธีประกวดราคาอิเล็กทรอนิกส์ (e-bidding) ซึ่งตามประกาศและเอกสารประกวดราคาซื้อ กำหนดเงื่อนไขการยื่นข้อเสนอกรณีที่ผู้ยื่นข้อเสนอไม่มีมูลค่าสุทธิของกิจการหรือทุนจดทะเบียน หรือมีแต่ไม่เพียงพอ ที่จะเข้ายื่นข้อเสนอ ผู้ยื่นข้อเสนอต้องขอวงเงินสินเชื่อจากธนาคาร โดยต้องมีวงเงินสินเชื่อ ๑ ใน ๔ ของมูลค่า งบประมาณของโครงการหรือรายการที่ยื่นข้อเสนอใน แต่ละครั้ง จึงมีความประสงค์ให้ธนาคาร..... (ชื่อธนาคาร).....รับรองวงเงินสินเชื่อ เพื่อประกอบการพิจารณาด้วย นั้น

.....(ชื่อธนาคาร).....ขอรับรองว่า.....(ชื่อผู้ประกอบการนิติบุคคล/บุคคลธรรมดา).....มีวงเงินทุนหมุนเวียนในวงเงินไม่ต่ำกว่า.....บาท (.....จำนวนเงินเป็นอักษร.....) และยินดีให้วงเงินสินเชื่อภายในวงเงิน..... บาท (.....จำนวนเงินเป็นอักษร.....)

ขอแสดงความนับถือ

..... (ชื่อธนาคาร).....

**** เอกสารฉบับนี้จัดพิมพ์โดยระบบอิเล็กทรอนิกส์ ****

อ. 

ภาคผนวก ๒ คุณลักษณะทั่วไป

๑. อุปกรณ์กระจายสัญญาณชนิดไร้สายใช้งานภายนอก Outdoor Access Point มีคุณสมบัติอย่างน้อย ดังนี้

๑.๑ ต้องเป็นไปตามประกาศของ กทช. และ กสทช. ที่เกี่ยวข้อง เช่น ประกาศคณะกรรมการกิจการโทรคมนาคมแห่งชาติว่าด้วยมาตรฐานทางเทคนิคของเครื่องโทรคมนาคมและอุปกรณ์ เรื่อง เครื่องวิทยุคมนาคมที่ใช้เทคโนโลยี Broadband Wireless Access ในลักษณะ Radio Local Area Network (RLAN) พ.ศ. ๒๕๕๑

๑.๒ เป็นอุปกรณ์ที่ควบคุมผ่านอุปกรณ์ Wireless Controller ที่เป็นได้ทั้ง Hardware Appliance หรือ Software ที่สามารถบริหารจัดการในลักษณะ Centralized Configuration, Centralized Control และ Monitoring อุปกรณ์ Wireless Access Point ที่เสนอได้ทั้งหมด ทั้งนี้หากเป็น Software จะต้องเสนอพร้อม Hardware หรือเครื่องคอมพิวเตอร์ที่สามารถติดตั้ง Software เพื่อควบคุมอุปกรณ์ Wireless Access Point โดยต้องเสนอ Wireless Controller มาด้วย และต้องสามารถรองรับการทำงานของอุปกรณ์กระจายสัญญาณชนิดไร้สายใช้งานภายนอกได้อย่างมีประสิทธิภาพ

๑.๓ ต้องเป็นไปตาม (Compliance) มาตรฐานดังต่อไปนี้

๑.๓.๑ IEEE ๘๐๒.๑๑a/b/g/n/ac/ax

๑.๓.๒ IEEE ๘๐๒.๑๑e (Wireless Multimedia) หรือ Wi-Fi Multimedia (WMM)

๑.๓.๓ Wi-Fi Certification หรือ Wi-Fi Certified

๑.๓.๔ FCC หรือ UL หรือ CE

๑.๓.๕ EN ๖๐๙๕๐ (Health & safety) หรือ EN ๖๐๖๐๑ (Medical)

๑.๔ ต้องเป็นโครงสร้างแบบ Dual Radio ใช้คลื่นความถี่ในการรับส่งข้อมูลทั้ง ๒ ย่านคลื่นความถี่คือ ย่านความถี่ ๒.๔ GHz และ ๕ GHz ทำงานพร้อมกันเพื่อการเชื่อมต่ออุปกรณ์ Wireless LAN Client เข้าสู่โครงข่ายทางสายได้ และมีเสาอากาศ (Antenna) ติดตั้งแบบภายในหรือแบบภายนอกพร้อมใช้งาน โดยมี Gain ไม่น้อยกว่า ๔ dBi สำหรับย่านความถี่ ๒.๔ GHz และไม่น้อยกว่า ๗ dBi สำหรับย่านความถี่ ๕ GHz

๑.๕ สามารถรองรับ RF Data Rate ได้ไม่น้อยกว่า ๑๒๐๐ Mbps. ที่ย่านความถี่ ๕ GHz และไม่น้อยกว่า ๕๗๕ Mbps. ที่ย่านความถี่ ๒.๔ GHz ได้พร้อมกันทั้งหมด ๒.๔ G และ ๕ G และรองรับ ๑๒๐๐ Mbps. ในแต่ละย่านความถี่ ๕ GHz ทั้งหมด Dual-๕G

๑.๖ สามารถทำงานในรูปแบบ SSID หรือ BSSID ได้อย่างน้อย ๑๖ SSID หรือดีกว่า โดยสามารถกำหนด VLAN และ Security ในแต่ละ SSID ได้

๑.๗ สามารถเชื่อมต่อและใช้งานจากอุปกรณ์พร้อมกันได้ไม่น้อยกว่า ๒๐๐ อุปกรณ์

๑.๘ มีพอร์ตแบบ RJ-๔๕ ที่รองรับ ๑๐/๑๐๐/๑๐๐๐ Mbps. สำหรับสนับสนุนการทำงาน PoE (Power over Ethernet) ตามมาตรฐาน IEEE ๘๐๒.๓ af หรือ IEEE ๘๐๒.๓ at ไม่น้อยกว่า ๑ พอร์ต

๑.๙ สามารถใช้งานด้านความปลอดภัยแบบ WPA, WPA๓, ๘๐๒.๑x, ๘๐๒.๑๑i, AES และ TKIP ได้

๑.๑๐ สามารถบริหารจัดการ Channel แบบ Dynamic เพื่อลดผลกระทบจากคลื่นรบกวน (Interference)

อ. *[Signature]*

ขอบเขตการดำเนินงานการจัดซื้อพร้อมการติดตั้งอุปกรณ์กระจายสัญญาณโทรศัพท์เคลื่อนที่เพิ่มบริการ Wi-Fi Calling ภายใต้โครงการจัดให้มีสัญญาณโทรศัพท์เคลื่อนที่และบริการอินเทอร์เน็ตความเร็วสูงในพื้นที่ชายขอบ

- ๑.๑๑ มีเทคโนโลยีปรับเปลี่ยนทิศทางการส่งสัญญาณไปยังเครื่องลูกข่าย เช่น Beamforming เป็นต้น
- ๑.๑๒ สามารถทำ Band Steering ได้
- ๑.๑๓ เป็นอุปกรณ์ Wireless Access Point ที่ออกแบบสำหรับใช้งานได้ภายนอกอาคารโดยไม่ต้องใช้กล่องกันน้ำและมีการกันน้ำและกันฝุ่นที่ระดับ ระดับ IP๖๗ หรือดีกว่า ตามมาตรฐาน IEC๖๐๕๒๙
- ๑.๑๔ สามารถทำงานได้ที่อุณหภูมิไม่น้อยกว่า ๕๕°C
- ๑.๑๕ เป็นผลิตภัณฑ์ที่ผลิตจากโรงงานที่ได้มาตรฐาน ISO ๙๐๐๑ เป็นอย่างน้อย
- ๑.๑๖ ต้องสามารถติดตั้งบนเพดาน ผนัง และเสาได้ โดยการเลือกรูปแบบการติดตั้ง ให้กำหนดเพิ่มเติมในความต้องการทางเทคนิค
- ๑.๑๗ สามารถให้บริการเชื่อมต่อเครือข่าย IPv๔ และ IPv๖ ผ่านเครือข่ายไร้สายไปยังเครื่องลูกข่ายได้
- ๑.๑๘ อุปกรณ์ต้องเป็นรุ่นที่ยังอยู่ในสายการผลิต และเป็นรุ่นที่หาได้ในท้องตลาด (Commercial Off The Shelf) ณ วันยื่นข้อเสนอ โดยผลิตภัณฑ์จะต้องเป็นสินค้าใหม่ ไม่เคยผ่านการใช้งานมาก่อน ไม่เป็นของเก่าเก็บ เป็นสินค้าที่อยู่ในสายการผลิต และการนำเข้าผลิตภัณฑ์ตามที่กฎหมายกำหนด ผู้ยื่นข้อเสนอต้องแสดงเอกสารแต่งตั้งตัวแทนจากเจ้าของผลิตภัณฑ์ที่มีสาขาในประเทศไทยหรือตัวแทนในประเทศไทย

๒. อุปกรณ์ Network Switch มีคุณสมบัติอย่างน้อยดังนี้

- ๒.๑ เป็นอุปกรณ์ประเภท Industrial และมีลักษณะการทำงานไม่น้อยกว่า Layer ๒ ของ OSI Model
- ๒.๒ มีช่องเชื่อมต่อระบบเครือข่าย (Network Interface) แบบ ๑๐/๑๐๐/๑๐๐๐ Base-T หรือดีกว่า ไม่น้อยกว่า ๘ ช่องโดยต้องจ่ายไฟฟ้า Power over Ethernet (PoE) ตามมาตรฐาน ๘๐๒.๓af หรือ ๘๐๒.๓at ได้อย่างน้อย ๘ ช่อง หรือเสนอเป็น Power Injector ที่สามารถใช้งานร่วมกับ Access Point ในโครงการ
- ๒.๓ มีช่องสำหรับรองรับการเชื่อมต่อระบบเครือข่าย (Network Interface) แบบ ๑๐๐๐Base-X (SFP) จำนวนไม่น้อยกว่า ๒ ช่อง
- ๒.๔ มีสัญญาณไฟแสดงสถานะของการทำงานช่องเชื่อมต่อระบบเครือข่ายทุกช่อง
- ๒.๕ รองรับ Mac Address ได้ไม่น้อยกว่า ๑๖,๐๐๐ Mac Address
- ๒.๖ สามารถบริหารจัดการอุปกรณ์ผ่านทางโปรแกรม Web Browser ได้
- ๒.๗ สามารถใช้งานตามมาตรฐาน IPV๔ และ IPV๖ ได้
- ๒.๘ สามารถส่งข้อมูล Log File แบบ Syslog ได้เป็นอย่างน้อย
- ๒.๙ สามารถทำงานได้ที่อุณหภูมิไม่น้อยกว่า ๕๕°C
- ๒.๑๐ สามารถใช้งานกับไฟฟ้าแรงดัน ๒๒๐ โวลต์ ความถี่ ๕๐ เฮิร์ตซ์ หรือใช้กับกระแสไฟฟ้าในประเทศไทยได้
- ๒.๑๑ ต้องเป็นไปตาม (Compliance) มาตรฐาน EN หรือ UL หรือ CE

๓. ชุดอุปกรณ์ป้องกันอันตรายจากกระแสไฟฟ้าและอุปกรณ์ตรวจเช็คระบบสายดิน คุณสมบัติอย่างน้อยดังนี้

- ๓.๑ เป็นอุปกรณ์ที่รูปแบบการต่อลักษณะอนุกรมกับระบบไฟฟ้าใช้เพื่อป้องกันกระแสไฟฟ้า
- ๓.๒ เป็นอุปกรณ์ที่ใช้กับไฟฟ้ากระแสสลับ ๒๓๐ Volt ๕๐ Hz เพื่อป้องกันอันตรายจากกระแสไฟฟ้า ทำให้อุปกรณ์เครื่องใช้ไฟฟ้าต่าง ๆ ยังคงทำงานได้อย่างต่อเนื่องโดยไม่ต้องไม่หยุดการทำงาน
- ๓.๓ มีอุปกรณ์ป้องกันอันตรายจากกระแสไฟฟ้าเกินหรือการลัดวงจรทางด้านไฟฟ้า (Circuit Breaker)
- ๓.๔ วัสดุ Housing หรือ Body ของตัวอุปกรณ์ป้องกันต้องเป็นวัสดุที่ไม่ลามไฟ

๓.๕ หากมีการจ่ายไฟฟ้าให้กับอุปกรณ์แบบไม่ถูกต้อง (สลับสายระหว่าง Line กับ Neutral) ต้องมีหลอดไฟกระพริบแสดงให้ทราบภายนอกอุปกรณ์ โดยสามารถเห็นได้อย่างชัดเจน และมีสัญญาณเสียงดังเตือน ทั้งนี้ กรณีมีการสลับสายระหว่าง Line กับ Neutral ต้องไม่ได้รับอันตรายจากกระแสไฟฟ้า

๓.๖ มีอุปกรณ์ตรวจเช็คสถานะการเชื่อมต่อ หรือการเปลี่ยนแปลงของค่าความต้านทานดินของแท่งกราวด์ตลอด ๒๔ ชั่วโมง ว่าอยู่ในสภาวะปกติหรือไม่

๓.๗ กรณีตรวจพบค่าความต้านทานดินของแท่งกราวด์มีค่าสูงผิดปกติ หรือสายดินหลุด หรือสายดินขาด จะมีหลอดไฟกระพริบแสดงสถานะ โดยสามารถเห็นได้อย่างชัดเจนจากภายนอก และเป็นหลอดไฟคนละส่วนกับการแจ้งเตือนการสลับสายระหว่าง Line กับ Neutral

๓.๘ สามารถควบคุมการทำงานที่ตัวเครื่องได้โดยตรง โดยไม่ต้องใช้ software, protocol หรือ communication port ใด ๆ ในการทำงาน

๓.๙ คุณสมบัติทางเทคนิค อย่างน้อยดังนี้

๓.๙.๑ คุณสมบัติทั่วไป (General)

(๑) ใช้ได้กับแรงดันไฟฟ้า : ๒๓๐ โวลต์ ± ร้อยละ ๑๕, ๕๐ เฮิร์ตซ์

(Line voltage: ๒๓๐ Volt ± ๑๕% ๕๐ Hz)

(๒) สามารถทำงานได้ที่อุณหภูมิ : -๒๐ °C to ๗๐ °C หรือดีกว่า

(Operating temperature : -๒๐ to ๗๐ °C or better)

(๓) กำลังการใช้งานของโหลด : ไม่น้อยกว่า ๑ kVA

(Load power: Not less than ๑ kVA)

(๔) มีการป้องกันกระแสเกิน : เซอร์กิตเบรกเกอร์

(Over current protection : Circuit Breaker)

(๕) โครงสร้างของตัวอุปกรณ์ : ทำจากวัสดุที่ไม่ลามไฟ

(Housing material : Nonflammable material)

๓.๑๐ คุณสมบัติการป้องกันไฟฟ้าดูด (Electrical shock hazard protection)

๓.๑๐.๑ เมื่อมีการตรวจพบสาย Line - Neutral ต่อกันผิดปกติ : ต้องมีเสียงแจ้งเตือน และมีหลอดไฟแจ้งเตือนที่สามารถมองเห็นได้จากภายนอกอุปกรณ์ (Line - Neutral wrong position detected : Alarm sound and visual light)

๓.๑๐.๒ กรณีสาย Line - Neutral ต่อกันผิดปกติ : จะต้องไม่ถูกไฟดูดเมื่อมีการสัมผัสที่โครงสร้างโลหะของตู้ (Line - Neutral wrong position detected: Non electrical shock hazard even with human touch the metal housing)

๓.๑๐.๓ สามารถทดสอบกรณีสาย Line - Neutral ต่อกันผิดปกติ : มีสวิตช์หรือปุ่มทดสอบ (Line - Neutral wrong position self-test : Switch or button to test)


๓.๑๐.๔ คุณสมบัติการตรวจสอบระบบสายกราวด์ (Grounding system check)

(๑) การแจ้งเตือนกราวด์ผิดปกติ : มีหลอดไฟแจ้งเตือนเมื่อค่าความต้านทานดินของแท่งกราวด์มีค่าสูงผิดปกติ หรือสายดินขาด หรือสายดินหลุด (Ground fault display: Alarm light indicator for ground resistance out of range or ground wire disconnected)

อ. สม. ๒.๑ U

- (๒) สามารถทดสอบการแจ้งเตือนเมื่อสายกราวด์หลุด : มีสวิตช์หรือปุ่มทดสอบ (Ground fault self-test : Switch or button to test)
- (๓) มีหลอดไฟหรือสัญญาณแจ้งเตือนเมื่อค่าความต้านทานดินมีค่าสูงกว่าที่กำหนด โดยสามารถเลือกตั้งค่าให้แจ้งเตือนเมื่อตรวจพบว่าค่าความต้านทานดินสูงกว่า ๕ โอห์ม สำหรับสภาพพื้นที่ทั่วไป และสูงกว่า ๒๕ โอห์มสำหรับสภาพพื้นที่ยากในการปฏิบัติ เช่น พื้นที่ภูเขา เป็นต้น
- ๓.๑๐.๕ กรณีกระแสไฟฟ้ารั่วไหลที่โครงสร้างหรือจุดอื่นๆ ภายใต้จุดที่ให้บริการ แรงดันไฟฟ้าที่ตรวจสอบระหว่าง ฮอตไลน์ ทูตียูมิ (L') และสายดิน (G) หรือกรณีระหว่าง นิวทรัลทูตียูมิ (N') และสายดิน (G) ต้องมีค่ากระแสต่ำไม่เป็นอันตรายต่อมนุษย์ โดยมีค่าน้อยกว่าหรือเท่ากับ ๑ mA
- ๓.๑๐.๖ อุปกรณ์ประกอบอยู่ในตู้โลหะ (Galvanize Steel) หนาไม่น้อยกว่า ๑.๐ มม. โดยชนิดของตู้แบบที่ใช้ภายนอกมีซีลป้องกันน้ำ มีฝาเปิด - ปิดพร้อมที่ล็อกฝามีช่องระบายอากาศด้านข้างของตัวตู้ทั้งสองด้าน พร้อมแผ่นกรองที่ไม่เป็นสนิมสำหรับป้องกันฝุ่นและแมลง โดยที่ช่องระบายอากาศต้องมีฝาครอบเพื่อป้องกันน้ำฝน และมีขนาดที่เหมาะสม มี Ground Jumper ระหว่างตัวตู้และฝาเปิด - ปิด
- ๓.๑๐.๗ ต้องผลิตภายในประเทศ โดยจะได้รับเครื่องหมายสภาอุตสาหกรรมแห่งประเทศไทย (MIT) หรือไม่ก็ได้

ทั้งนี้ การกำหนดการตั้งค่าอุปกรณ์ตาม วสท. บทที่ ๔ การต่อลงดินกำหนดให้ค่าความต้านทานของหลักดินกับดินต้อง ไม่เกิน ๕ โอห์ม สำหรับพื้นที่ที่ยากในการปฏิบัติ ถ้าความต้านทานของหลักดิน เกิน ๕ โอห์ม และทางการไฟฟ้าเห็นชอบอาจกำหนดให้มีค่า ไม่เกิน ๒๕ โอห์ม ได้

อ.  น

ขอบเขตการดำเนินงานการจัดซื้อพร้อมการติดตั้งอุปกรณ์กระจายสัญญาณโทรศัพท์เคลื่อนที่เพิ่มบริการ Wi-Fi Calling ภายใต้โครงการจัดให้มีสัญญาณโทรศัพท์เคลื่อนที่และบริการอินเทอร์เน็ตความเร็วสูงในพื้นที่ชายขอบ

ภาคผนวก ๓
พื้นที่เป้าหมาย

อ. *สม. - ๖. P* *u*

ภาคผนวก ๓ (พื้นที่เป้าหมาย)

ลำดับ	รหัส	หมู่บ้าน	ตำบล	อำเภอ	จังหวัด	LAT	LONG	Electric
๑	๐๐๐๑_๑/๔	หมู่ ๑๐ ขุนสมุทร	เกาะกลาง	เกาะลันตา	กระบี่	๗.๗๑๖๗๘	๙๙.๐๖๒๖๖	Electric
๒	๐๐๐๑_๒/๔	หมู่ ๑๐ ขุนสมุทร	เกาะกลาง	เกาะลันตา	กระบี่	๗.๗๑๘๒๗	๙๙.๐๖๒๒๐	Electric
๓	๐๐๐๑_๓/๔	หมู่ ๑๐ ขุนสมุทร	เกาะกลาง	เกาะลันตา	กระบี่	๗.๗๑๘๒๐	๙๙.๐๕๕๙๑	Electric
๔	๐๐๐๑_๔/๔	หมู่ ๑๐ ขุนสมุทร	เกาะกลาง	เกาะลันตา	กระบี่	๗.๗๒๑๒๓	๙๙.๐๖๓๕๒	Electric
๕	๐๐๐๑_๕/๕	หมู่ ๑๐ ขุนสมุทร	เกาะกลาง	เกาะลันตา	กระบี่	๗.๗๑๙๗๖	๙๙.๐๕๕๐๕	Electric
๖	๐๐๐๒_๑/๓	หมู่ ๒ รำหมาด	เกาะกลาง	เกาะลันตา	กระบี่	๗.๗๑๑๑๔	๙๙.๐๗๖๐๗	Electric
๗	๐๐๐๒_๒/๓	หมู่ ๒ รำหมาด	เกาะกลาง	เกาะลันตา	กระบี่	๗.๗๑๕๒๗	๙๙.๐๖๕๗๕	Electric
๘	๐๐๐๒_๓/๓	หมู่ ๒ รำหมาด	เกาะกลาง	เกาะลันตา	กระบี่	๗.๗๑๘๔๔	๙๙.๐๖๖๐๗	Electric
๙	๐๐๐๓_๑/๓	หมู่ ๓ ปากคลอง	เกาะกลาง	เกาะลันตา	กระบี่	๗.๗๑๖๔๐	๙๙.๐๖๕๘๙	Electric
๑๐	๐๐๐๓_๒/๓	หมู่ ๓ ปากคลอง	เกาะกลาง	เกาะลันตา	กระบี่	๗.๗๑๒๘๗	๙๙.๐๖๒๑๖	Electric
๑๑	๐๐๐๓_๓/๓	หมู่ ๓ ปากคลอง	เกาะกลาง	เกาะลันตา	กระบี่	๗.๗๑๕๗๗	๙๙.๐๖๕๘๐	Electric
๑๒	๐๐๐๔_๑/๒	หมู่ ๔ คลองยาหนัด	เกาะกลาง	เกาะลันตา	กระบี่	๗.๗๑๘๒๑	๙๙.๐๖๖๒๖	Electric
๑๓	๐๐๐๔_๒/๒	หมู่ ๔ คลองยาหนัด	เกาะกลาง	เกาะลันตา	กระบี่	๗.๗๒๒๓๙	๙๙.๐๘๕๖๕	Electric
๑๔	๐๐๐๔_๓/๓	หมู่ ๔ คลองยาหนัด	เกาะกลาง	เกาะลันตา	กระบี่	๗.๗๑๕๕๙	๙๙.๐๘๘๘๗	Electric
๑๕	๐๐๐๖_๑/๓	หมู่ ๖ อ่าวทองหลาง	เกาะกลาง	เกาะลันตา	กระบี่	๗.๘๑๘๐๓	๙๙.๐๕๕๗๑	Electric
๑๖	๐๐๐๖_๒/๓	หมู่ ๖ อ่าวทองหลาง	เกาะกลาง	เกาะลันตา	กระบี่	๗.๘๑๒๙๕	๙๙.๐๖๕๕๐	Electric
๑๗	๐๐๐๖_๓/๓	หมู่ ๖ อ่าวทองหลาง	เกาะกลาง	เกาะลันตา	กระบี่	๗.๘๑๕๕๘	๙๙.๐๖๖๑๓	Electric
๑๘	๐๐๐๖_๔/๕	หมู่ ๖ อ่าวทองหลาง	เกาะกลาง	เกาะลันตา	กระบี่	๗.๘๐๙๔๒	๙๙.๐๖๒๐๑	Electric
๑๙	๐๐๐๖_๕/๕	หมู่ ๖ อ่าวทองหลาง	เกาะกลาง	เกาะลันตา	กระบี่	๗.๘๑๑๓๔	๙๙.๐๖๒๖๘	Electric
๒๐	๐๐๐๙_๑/๑	หมู่ ๖ ทอนลิง	เกาะลันตาน้อย	เกาะลันตา	กระบี่	๗.๖๓๘๕๒	๙๙.๑๑๖๒๖	Electric
๒๑	๐๐๑๐_๑/๔	หมู่ ๖ อ่างเก็บน้ำ	โคกหาร	เขาพนม	กระบี่	๘.๑๕๕๔๔	๙๙.๒๑๗๙๙	Electric
๒๒	๐๐๑๐_๒/๔	หมู่ ๖ อ่างเก็บน้ำ	โคกหาร	เขาพนม	กระบี่	๘.๑๗๙๑๘	๙๙.๒๑๘๐๖	Electric
๒๓	๐๐๑๐_๓/๔	หมู่ ๖ อ่างเก็บน้ำ	โคกหาร	เขาพนม	กระบี่	๘.๑๘๖๑๑	๙๙.๑๙๗๓๓	Electric
๒๔	๐๐๑๐_๔/๔	หมู่ ๖ อ่างเก็บน้ำ	โคกหาร	เขาพนม	กระบี่	๘.๑๘๖๐๕	๙๙.๒๑๗๙๕	Electric
๒๕	๐๐๑๐_๕/๕	หมู่ ๖ อ่างเก็บน้ำ	โคกหาร	เขาพนม	กระบี่	๘.๑๙๗๐๒	๙๙.๑๙๙๐๕	Electric
๒๖	๐๐๑๑_๑/๓	หมู่ ๗ ลานควาย	พรุเตียว	เขาพนม	กระบี่	๘.๒๑๗๓๑	๙๙.๑๕๕๑๗	Electric
๒๗	๐๐๑๑_๒/๓	หมู่ ๗ ลานควาย	พรุเตียว	เขาพนม	กระบี่	๘.๒๑๙๐๗	๙๙.๑๕๖๓๑	Electric
๒๘	๐๐๑๑_๓/๓	หมู่ ๗ ลานควาย	พรุเตียว	เขาพนม	กระบี่	๘.๒๑๒๑๑	๙๙.๑๕๒๔๕	Electric
๒๙	๐๐๑๒_๑/๒	หมู่ ๖ ห้วยน้ำแก้ว	หน้าเขา	เขาพนม	กระบี่	๘.๓๓๖๓๖	๙๘.๙๖๕๑๔	Electric
๓๐	๐๐๑๒_๒/๒	หมู่ ๖ ห้วยน้ำแก้ว	หน้าเขา	เขาพนม	กระบี่	๘.๓๓๙๙๔	๙๘.๙๕๕๕๔	Electric
๓๑	๐๐๑๓_๑/๔	หมู่ ๓ ทอนจุมกควาย	คลองท่อมเหนือ	คลองท่อม	กระบี่	๗.๙๘๗๗๙	๙๙.๒๓๓๐๕	Electric
๓๒	๐๐๑๓_๒/๔	หมู่ ๓ ทอนจุมกควาย	คลองท่อมเหนือ	คลองท่อม	กระบี่	๗.๙๘๗๘๔	๙๙.๒๔๘๗๔	Electric
๓๓	๐๐๑๓_๓/๔	หมู่ ๓ ทอนจุมกควาย	คลองท่อมเหนือ	คลองท่อม	กระบี่	๗.๙๙๙๑๕	๙๙.๒๕๑๙๙	Electric
๓๔	๐๐๑๓_๔/๔	หมู่ ๓ ทอนจุมกควาย	คลองท่อมเหนือ	คลองท่อม	กระบี่	๗.๙๙๓๔๖	๙๙.๒๕๑๕๐	Electric
๓๕	๐๐๑๔_๑/๒	หมู่ ๑๑ หุ้งครก	คลองพน	คลองท่อม	กระบี่	๗.๗๕๕๕๔	๙๙.๑๗๒๗๔	Electric
๓๖	๐๐๑๔_๒/๒	หมู่ ๑๑ หุ้งครก	คลองพน	คลองท่อม	กระบี่	๗.๗๕๕๙๐	๙๙.๑๗๔๐๒	Electric
๓๗	๐๐๑๔_๓/๔	หมู่ ๑๑ หุ้งครก	คลองพน	คลองท่อม	กระบี่	๗.๗๕๕๗๖	๙๙.๑๗๒๑๖	Electric
๓๘	๐๐๑๔_๔/๔	หมู่ ๑๑ หุ้งครก	คลองพน	คลองท่อม	กระบี่	๗.๗๕๒๘๓	๙๙.๑๖๙๙๔	Electric
๓๙	๐๐๑๖_๑/๒	หมู่ ๑๓ คลองยี่เหรี	คลองพน	คลองท่อม	กระบี่	๗.๗๕๓๖๙	๙๙.๑๗๙๙๙	Electric
๔๐	๐๐๑๖_๒/๒	หมู่ ๑๓ คลองยี่เหรี	คลองพน	คลองท่อม	กระบี่	๗.๗๕๗๖๗	๙๙.๑๗๙๖๘	Electric
๔๑	๐๐๑๖_๓/๓	หมู่ ๑๓ คลองยี่เหรี	คลองพน	คลองท่อม	กระบี่	๗.๗๕๖๒๕	๙๙.๑๗๖๖๕	Electric
๔๒	๐๐๑๗_๒/๓	หมู่ ๑๔ คลองไคร้ไต้	คลองพน	คลองท่อม	กระบี่	๗.๗๖๘๙๕	๙๙.๑๗๒๘๘	Electric
๔๓	๐๐๑๘_๑/๒	หมู่ ๕ มุสา	คลองพน	คลองท่อม	กระบี่	๗.๗๒๕๒๙	๙๙.๑๘๖๒๑	Electric
๔๔	๐๐๑๘_๒/๒	หมู่ ๕ มุสา	คลองพน	คลองท่อม	กระบี่	๗.๗๒๓๙๒	๙๙.๑๘๙๖๒	Electric
๔๕	๐๐๑๙_๑/๑	หมู่ ๘ หินพิง	คลองพน	คลองท่อม	กระบี่	๗.๘๕๑๖๒	๙๙.๒๕๒๓๔	Electric
๔๖	๐๐๒๐_๒/๔	หมู่ ๙ ท่ามะพร้าว	คลองพน	คลองท่อม	กระบี่	๗.๗๒๑๘๐	๙๙.๑๗๗๓๐	Electric
๔๗	๐๐๒๐_๓/๔	หมู่ ๙ ท่ามะพร้าว	คลองพน	คลองท่อม	กระบี่	๗.๗๒๒๓๙	๙๙.๑๘๐๗๒	Electric
๔๘	๐๐๒๐_๔/๔	หมู่ ๙ ท่ามะพร้าว	คลองพน	คลองท่อม	กระบี่	๗.๗๒๓๐๖	๙๙.๑๘๓๖๓	Electric
๔๙	๐๐๒๕_๒/๒	หมู่ ๕ หุ้งคา	ทรายขาว	คลองท่อม	กระบี่	๗.๗๒๕๓๓	๙๙.๒๗๐๗๖	Electric
๕๐	๐๐๒๖_๑/๑	หมู่ ๖ สหกรณ์	คีรีวง	ปลายพระยา	กระบี่	๘.๔๓๑๐๙	๙๘.๘๖๕๒๒	Electric
๕๑	๐๐๒๙_๑/๔	หมู่ ๑๒ ศรีพระยา	ประพระยา	ปลายพระยา	กระบี่	๘.๔๘๕๙๔	๙๘.๘๒๕๓๕	Electric
๕๒	๐๐๒๙_๒/๔	หมู่ ๑๒ ศรีพระยา	ประพระยา	ปลายพระยา	กระบี่	๘.๔๘๑๙๒	๙๘.๘๒๙๕๕	Electric
๕๓	๐๐๒๙_๓/๔	หมู่ ๑๒ ศรีพระยา	ประพระยา	ปลายพระยา	กระบี่	๘.๔๘๕๖๘	๙๘.๘๒๖๔๓	Electric
๕๔	๐๐๒๙_๔/๔	หมู่ ๑๒ ศรีพระยา	ประพระยา	ปลายพระยา	กระบี่	๘.๔๘๘๓๖	๙๘.๘๒๙๗๔	Electric
๕๕	๐๐๒๙_๕/๕	หมู่ ๑๒ ศรีพระยา	ประพระยา	ปลายพระยา	กระบี่	๘.๔๘๘๓๒	๙๘.๘๒๖๓๔	Electric
๕๖	๐๐๒๘_๑/๓	หมู่ ๑๐ ทะเลหยอ	ปลายพระยา	ปลายพระยา	กระบี่	๘.๖๒๕๕๒	๙๘.๘๕๔๖๙	Electric
๕๗	๐๐๒๘_๒/๓	หมู่ ๑๐ ทะเลหยอ	ปลายพระยา	ปลายพระยา	กระบี่	๘.๖๕๑๘๗	๙๘.๘๕๖๒๙	Electric

๒. *[Handwritten signature]* P W

ภาคผนวก ๓ (พื้นที่เป้าหมาย)

ลำดับ	รหัส	หมู่บ้าน	ตำบล	อำเภอ	จังหวัด	LAT	LONG	Electric
๕๘	๐๐๒๘_๓/๓	หมู่ ๑๐ ทะเลหอย	ปลายพระยา	ปลายพระยา	กระบี่	๘.๖๕๑๑๖	๙๘.๘๕๐๑๙	Electric
๕๙	๐๐๓๐_๑/๔	หมู่ ๑๓ ควนเขียว	ปลายพระยา	ปลายพระยา	กระบี่	๘.๖๕๘๑๔	๙๘.๘๖๓๓๖	Electric
๖๐	๐๐๓๐_๒/๔	หมู่ ๑๓ ควนเขียว	ปลายพระยา	ปลายพระยา	กระบี่	๘.๖๕๘๔๙	๙๘.๘๖๓๖๔	Electric
๖๑	๐๐๓๐_๓/๔	หมู่ ๑๓ ควนเขียว	ปลายพระยา	ปลายพระยา	กระบี่	๘.๖๕๕๑๐	๙๘.๘๖๕๕๘	Electric
๖๒	๐๐๓๐_๔/๔	หมู่ ๑๓ ควนเขียว	ปลายพระยา	ปลายพระยา	กระบี่	๘.๖๕๑๐๖	๙๘.๘๖๓๕๙	Electric
๖๓	๐๐๓๑_๑/๔	หมู่ ๑๔ ริมสวน	ปลายพระยา	ปลายพระยา	กระบี่	๘.๖๖๒๐๑	๙๘.๘๖๒๕๕	Electric
๖๔	๐๐๓๑_๒/๔	หมู่ ๑๔ ริมสวน	ปลายพระยา	ปลายพระยา	กระบี่	๘.๖๕๘๔๑	๙๘.๘๖๒๑๐	Electric
๖๕	๐๐๓๑_๓/๔	หมู่ ๑๔ ริมสวน	ปลายพระยา	ปลายพระยา	กระบี่	๘.๖๕๗๙๙	๙๘.๘๖๒๓๖	Electric
๖๖	๐๐๓๑_๔/๔	หมู่ ๑๔ ริมสวน	ปลายพระยา	ปลายพระยา	กระบี่	๘.๖๕๘๔๗	๙๘.๘๖๕๘๖	Electric
๖๗	๐๐๓๒_๑/๑	หมู่ ๕ ปลายทับใหม่	ดินแดง	ลำทับ	กระบี่	๗.๙๖๓๘๕	๙๙.๓๘๗๗๗	Electric
๖๘	๐๐๓๓_๑/๒	หมู่ ๙ ภูเขา	ลำทับ	ลำทับ	กระบี่	๗.๙๕๗๐๙	๙๙.๓๘๐๕๑	Electric
๖๙	๐๐๓๓_๒/๒	หมู่ ๙ ภูเขา	ลำทับ	ลำทับ	กระบี่	๗.๙๕๗๓๕	๙๙.๓๘๓๗๐	Electric
๗๐	๐๐๓๓_๓/๕	หมู่ ๙ ภูเขา	ลำทับ	ลำทับ	กระบี่	๗.๙๕๐๐๐	๙๙.๓๘๓๕๐	Electric
๗๑	๐๐๓๓_๔/๕	หมู่ ๙ ภูเขา	ลำทับ	ลำทับ	กระบี่	๗.๙๕๖๐๘	๙๙.๓๘๑๓๕	Electric
๗๒	๐๐๓๓_๕/๕	หมู่ ๙ ภูเขา	ลำทับ	ลำทับ	กระบี่	๗.๙๕๐๕๖	๙๙.๓๘๒๗๐	Electric
๗๓	๐๐๓๕_๑/๒	หมู่ ๒ คลองทรายขาว	คลองยา	อ่าวลึก	กระบี่	๘.๓๖๕๕๖	๙๘.๘๖๘๗๗	Electric
๗๔	๐๐๓๕_๒/๒	หมู่ ๒ คลองทรายขาว	คลองยา	อ่าวลึก	กระบี่	๘.๓๖๗๖๔	๙๘.๘๖๗๗๒	Electric
๗๕	๐๐๓๖_๑/๓	หมู่ ๓ คลองยา	คลองยา	อ่าวลึก	กระบี่	๘.๔๒๔๖๙	๙๘.๙๑๒๒๖	Electric
๗๖	๐๐๓๖_๒/๓	หมู่ ๓ คลองยา	คลองยา	อ่าวลึก	กระบี่	๘.๓๙๑๖๑	๙๘.๘๙๕๘๕	Electric
๗๗	๐๐๓๖_๓/๓	หมู่ ๓ คลองยา	คลองยา	อ่าวลึก	กระบี่	๘.๔๐๕๗๗	๙๘.๙๑๐๕๔	Electric
๗๘	๐๐๓๘_๑/๒	หมู่ ๕ ปากช่อง	คลองยา	อ่าวลึก	กระบี่	๘.๓๘๗๙๒	๙๘.๙๑๕๗๖	Electric
๗๙	๐๐๓๘_๒/๒	หมู่ ๕ ปากช่อง	คลองยา	อ่าวลึก	กระบี่	๘.๓๘๘๙๙	๙๘.๘๘๘๓๕	Electric
๘๐	๐๐๓๘_๓/๕	หมู่ ๕ ปากช่อง	คลองยา	อ่าวลึก	กระบี่	๘.๓๙๓๙๑	๙๘.๘๘๒๖๑	Electric
๘๑	๐๐๓๘_๔/๕	หมู่ ๕ ปากช่อง	คลองยา	อ่าวลึก	กระบี่	๘.๓๘๗๙๘	๙๘.๙๐๕๖๖	Electric
๘๒	๐๐๓๘_๕/๕	หมู่ ๕ ปากช่อง	คลองยา	อ่าวลึก	กระบี่	๘.๓๙๐๖๑	๙๘.๙๑๓๖๔	Electric
๘๓	๐๐๓๙_๑/๕	หมู่ ๖ คลองไร่	คลองยา	อ่าวลึก	กระบี่	๘.๓๖๘๙๑	๙๘.๘๘๓๐๕	Electric
๘๔	๐๐๓๙_๒/๕	หมู่ ๖ คลองไร่	คลองยา	อ่าวลึก	กระบี่	๘.๓๖๑๘๗	๙๘.๘๗๑๘๙	Electric
๘๕	๐๐๓๙_๓/๕	หมู่ ๖ คลองไร่	คลองยา	อ่าวลึก	กระบี่	๘.๓๖๐๒๗	๙๘.๘๗๖๖๓	Electric
๘๖	๐๐๓๙_๔/๕	หมู่ ๖ คลองไร่	คลองยา	อ่าวลึก	กระบี่	๘.๓๖๕๕๑	๙๘.๘๘๐๘๖	Electric
๘๗	๐๐๔๖_๑/๒	หมู่ ๕ หองบาง	ลิ้นถิ่น	ทองผาภูมิ	กาญจนบุรี	๑๔.๕๗๑๖๐	๙๘.๘๑๔๔๐	Electric
๘๘	๐๐๔๖_๒/๒	หมู่ ๕ หองบาง	ลิ้นถิ่น	ทองผาภูมิ	กาญจนบุรี	๑๔.๕๗๔๓๘	๙๘.๘๑๕๘๙	Electric
๘๙	๐๐๕๓_๑/๒	หมู่ ๙ ชายทุ่ง	วังกระแจะ	ไทรโยค	กาญจนบุรี	๑๔.๑๗๐๗๔	๙๘.๙๔๙๓๗	Electric
๙๐	๐๐๕๓_๒/๒	หมู่ ๙ ชายทุ่ง	วังกระแจะ	ไทรโยค	กาญจนบุรี	๑๔.๑๗๑๑๙	๙๘.๙๔๐๗๙	Electric
๙๑	๐๐๕๕_๑/๒	หมู่ ๘ ท่าข้ามสุด	ศรีมงคล	ไทรโยค	กาญจนบุรี	๑๓.๙๘๗๙๘	๙๙.๑๔๗๑๕	Electric
๙๒	๐๐๕๕_๒/๒	หมู่ ๘ ท่าข้ามสุด	ศรีมงคล	ไทรโยค	กาญจนบุรี	๑๓.๙๘๖๗๓	๙๙.๑๔๔๗๑	Electric
๙๓	๐๐๕๘_๑/๑	หมู่ ๓ โป่งปัด	ช่องสะเดา	เมืองกาญจนบุรี	กาญจนบุรี	๑๔.๒๑๗๖๐	๙๙.๒๒๙๔๐	Electric
๙๔	๐๐๕๙_๑/๑	หมู่ ๔ ช่องกระตีง	ช่องสะเดา	เมืองกาญจนบุรี	กาญจนบุรี	๑๔.๑๙๕๒๐	๙๙.๒๓๓๐๐	Electric
๙๕	๐๐๖๐_๑/๑	หมู่ ๕ แก่งปลากด	ช่องสะเดา	เมืองกาญจนบุรี	กาญจนบุรี	๑๔.๑๙๗๐๘	๙๙.๒๖๕๑๒	Electric
๙๖	๐๐๖๒_๑/๔	หมู่ ๒ ท่ามะนาว	วังดั่ง	เมืองกาญจนบุรี	กาญจนบุรี	๑๔.๑๖๗๑๐	๙๙.๒๗๙๔๐	Electric
๙๗	๐๐๖๒_๒/๔	หมู่ ๒ ท่ามะนาว	วังดั่ง	เมืองกาญจนบุรี	กาญจนบุรี	๑๔.๑๖๕๒๐	๙๙.๒๗๗๓๐	Electric
๙๘	๐๐๖๒_๓/๔	หมู่ ๒ ท่ามะนาว	วังดั่ง	เมืองกาญจนบุรี	กาญจนบุรี	๑๔.๑๖๓๖๐	๙๙.๒๗๘๗๐	Electric
๙๙	๐๐๖๒_๔/๔	หมู่ ๒ ท่ามะนาว	วังดั่ง	เมืองกาญจนบุรี	กาญจนบุรี	๑๔.๑๖๑๖๓	๙๙.๒๘๑๘๒	Electric
๑๐๐	๐๐๖๖_๑/๕	หมู่ ๑๓ หองจิกน้ำตา	ทุ่งกระบ้ำ	เลาขวัญ	กาญจนบุรี	๑๔.๖๐๔๑๖	๙๙.๖๒๕๒๘	Electric
๑๐๑	๐๐๖๖_๒/๕	หมู่ ๑๓ หองจิกน้ำตา	ทุ่งกระบ้ำ	เลาขวัญ	กาญจนบุรี	๑๔.๖๐๖๔๒	๙๙.๖๓๘๓๙	Electric
๑๐๒	๐๐๖๖_๓/๕	หมู่ ๑๓ หองจิกน้ำตา	ทุ่งกระบ้ำ	เลาขวัญ	กาญจนบุรี	๑๔.๖๐๑๑๕	๙๙.๖๑๕๒๓	Electric
๑๐๓	๐๐๖๖_๔/๕	หมู่ ๑๓ หองจิกน้ำตา	ทุ่งกระบ้ำ	เลาขวัญ	กาญจนบุรี	๑๔.๖๐๑๘๖	๙๙.๖๓๗๘๗	Electric
๑๐๔	๐๐๖๖_๕/๕	หมู่ ๑๓ หองจิกน้ำตา	ทุ่งกระบ้ำ	เลาขวัญ	กาญจนบุรี	๑๔.๕๙๕๒๔	๙๙.๖๒๓๙๕	Electric
๑๐๕	๐๐๖๗_๑/๑	หมู่ ๕ หองแก	ทุ่งกระบ้ำ	เลาขวัญ	กาญจนบุรี	๑๔.๖๓๓๗๓	๙๙.๕๕๖๐๓	Electric
๑๐๖	๐๐๖๘_๑/๕	หมู่ ๖ สี่ก๊ก	ทุ่งกระบ้ำ	เลาขวัญ	กาญจนบุรี	๑๔.๕๘๗๓๕	๙๙.๖๒๘๘๐	Electric
๑๐๗	๐๐๖๘_๒/๕	หมู่ ๖ สี่ก๊ก	ทุ่งกระบ้ำ	เลาขวัญ	กาญจนบุรี	๑๔.๕๙๑๖๕	๙๙.๖๓๑๒๗	Electric
๑๐๘	๐๐๖๘_๓/๕	หมู่ ๖ สี่ก๊ก	ทุ่งกระบ้ำ	เลาขวัญ	กาญจนบุรี	๑๔.๕๙๐๒๖	๙๙.๖๓๔๘๙	Electric
๑๐๙	๐๐๖๘_๔/๕	หมู่ ๖ สี่ก๊ก	ทุ่งกระบ้ำ	เลาขวัญ	กาญจนบุรี	๑๔.๕๙๓๗๙	๙๙.๖๓๘๔๖	Electric
๑๑๐	๐๐๖๘_๕/๕	หมู่ ๖ สี่ก๊ก	ทุ่งกระบ้ำ	เลาขวัญ	กาญจนบุรี	๑๔.๕๘๘๘๑	๙๙.๖๓๘๑๐	Electric
๑๑๑	๐๐๗๐_๑/๒	หมู่ ๘ ช้างดงพลับ	ทุ่งกระบ้ำ	เลาขวัญ	กาญจนบุรี	๑๔.๖๑๒๕๒	๙๙.๖๕๔๔๗	Electric
๑๑๒	๐๐๗๐_๒/๒	หมู่ ๘ ช้างดงพลับ	ทุ่งกระบ้ำ	เลาขวัญ	กาญจนบุรี	๑๔.๖๑๕๒๐	๙๙.๖๓๙๕๖	Electric
๑๑๓	๐๐๗๓_๑/๓	หมู่ ๒ หองเค็ด	หนองนกแก้ว	เลาขวัญ	กาญจนบุรี	๑๔.๔๙๙๙๓	๙๙.๖๕๓๕๗	Electric
๑๑๔	๐๐๗๓_๒/๓	หมู่ ๒ หองเค็ด	หนองนกแก้ว	เลาขวัญ	กาญจนบุรี	๑๔.๕๐๑๑๑	๙๙.๖๕๑๒๓	Electric

Handwritten signature and initials

ภาคผนวก ๓ (พื้นที่เป้าหมาย)

ลำดับ	รหัส	หมู่บ้าน	ตำบล	อำเภอ	จังหวัด	LAT	LONG	Electric
๑๑๕	๐๐๗๓_๓/๓	หมู่ ๒ หอนงเค็ด	หอนงนกแก้ว	เลาขวัญ	กาญจนบุรี	๑๔.๔๙๘๘๙	๙๙.๖๕๕๖๖	Electric
๑๑๖	๐๐๗๔_๑/๒	หมู่ ๑๐ หอนงมะสังข์	หอนงประดู่	เลาขวัญ	กาญจนบุรี	๑๔.๔๗๙๓๓	๙๙.๖๕๓๔๕	Electric
๑๑๗	๐๐๗๔_๒/๒	หมู่ ๑๐ หอนงมะสังข์	หอนงประดู่	เลาขวัญ	กาญจนบุรี	๑๔.๔๘๒๑๗	๙๙.๖๕๓๔๕	Electric
๑๑๘	๐๐๘๒_๑/๑	หมู่ ๕ หอนงปรีอ	หอนงประดู่	เลาขวัญ	กาญจนบุรี	๑๔.๔๔๙๐๘	๙๙.๗๒๒๙๒	Electric
๑๑๙	๐๐๘๓_๑/๑	หมู่ ๖ น้ำโจน	หอนงประดู่	เลาขวัญ	กาญจนบุรี	๑๔.๔๕๕๓๒	๙๙.๗๕๒๘๕	Electric
๑๒๐	๐๐๘๕_๑/๒	หมู่ ๘ หอนงแกแดง	หอนงประดู่	เลาขวัญ	กาญจนบุรี	๑๔.๔๔๙๙๘	๙๙.๖๘๗๔๓	Electric
๑๒๑	๐๐๘๕_๒/๒	หมู่ ๘ หอนงแกแดง	หอนงประดู่	เลาขวัญ	กาญจนบุรี	๑๔.๔๔๕๘๖	๙๙.๖๘๗๓๑	Electric
๑๒๒	๐๐๘๙_๑/๓	หมู่ ๕ หอนงพังพวย	หอนงฝ้าย	เลาขวัญ	กาญจนบุรี	๑๔.๖๕๗๓๘	๙๙.๖๖๗๗๗	Electric
๑๒๓	๐๐๘๙_๒/๓	หมู่ ๕ หอนงพังพวย	หอนงฝ้าย	เลาขวัญ	กาญจนบุรี	๑๔.๖๕๖๕๕	๙๙.๖๕๖๑๖	Electric
๑๒๔	๐๐๘๙_๓/๓	หมู่ ๕ หอนงพังพวย	หอนงฝ้าย	เลาขวัญ	กาญจนบุรี	๑๔.๖๕๕๒๒	๙๙.๖๖๐๓๐	Electric
๑๒๕	๐๐๙๐_๑/๑	หมู่ ๖ ห้วยรวก	หอนงฝ้าย	เลาขวัญ	กาญจนบุรี	๑๔.๖๕๘๕๗	๙๙.๕๙๙๗๔	Electric
๑๒๖	๐๐๙๑_๑/๒	หมู่ ๗ หอนงงูเห่า	หอนงฝ้าย	เลาขวัญ	กาญจนบุรี	๑๔.๖๕๖๓๒	๙๙.๖๕๐๔๙	Electric
๑๒๗	๐๐๙๑_๒/๒	หมู่ ๗ หอนงงูเห่า	หอนงฝ้าย	เลาขวัญ	กาญจนบุรี	๑๔.๖๕๕๓๐	๙๙.๖๕๗๖๕	Electric
๑๒๘	๐๐๙๓_๑/๑	หมู่ ๑ ตีนตลก	เขาโจด	ศรีสวัสดิ์	กาญจนบุรี	๑๔.๘๐๔๖๒	๙๙.๑๘๐๘๐	Electric
๑๒๙	๐๐๙๔_๑/๑	หมู่ ๑๔ เขาใหญ่	ดอนแสลบ	ห้วยกระเจา	กาญจนบุรี	๑๔.๒๙๔๙๗	๙๙.๖๘๔๕๒	Electric
๑๓๐	๐๑๐๐_๑/๒	หมู่ ๑ หอนงมะเขือ	วังไผ่	ห้วยกระเจา	กาญจนบุรี	๑๔.๓๖๑๔๘	๙๙.๖๖๓๒๖	Electric
๑๓๑	๐๑๐๐_๒/๒	หมู่ ๑ หอนงมะเขือ	วังไผ่	ห้วยกระเจา	กาญจนบุรี	๑๔.๓๕๙๖๗	๙๙.๖๖๙๗๑	Electric
๑๓๒	๐๑๐๐_๓/๓	หมู่ ๑ หอนงมะเขือ	วังไผ่	ห้วยกระเจา	กาญจนบุรี	๑๔.๓๖๐๐๕	๙๙.๖๖๖๖๑	Electric
๑๓๓	๐๑๐๑_๑/๒	หมู่ ๑๐ หอนงโก	วังไผ่	ห้วยกระเจา	กาญจนบุรี	๑๔.๔๐๙๘๐	๙๙.๕๓๓๐๐	Electric
๑๓๔	๐๑๐๑_๒/๒	หมู่ ๑๐ หอนงโก	วังไผ่	ห้วยกระเจา	กาญจนบุรี	๑๔.๔๑๓๐๒	๙๙.๕๓๒๕๕	Electric
๑๓๕	๐๑๐๔_๑/๑	หมู่ ๓ นาต้ามิ่ง	วังไผ่	ห้วยกระเจา	กาญจนบุรี	๑๔.๓๗๐๘๐	๙๙.๖๗๐๕๕	Electric
๑๓๖	๐๑๐๖_๑/๓	หมู่ ๕ นาใหม่	วังไผ่	ห้วยกระเจา	กาญจนบุรี	๑๔.๓๙๐๖๗	๙๙.๖๙๑๒๕	Electric
๑๓๗	๐๑๐๖_๒/๓	หมู่ ๕ นาใหม่	วังไผ่	ห้วยกระเจา	กาญจนบุรี	๑๔.๓๘๕๘๕	๙๙.๖๙๖๑๑	Electric
๑๓๘	๐๑๐๖_๓/๓	หมู่ ๕ นาใหม่	วังไผ่	ห้วยกระเจา	กาญจนบุรี	๑๔.๓๙๕๑๒	๙๙.๖๙๐๗๘	Electric
๑๓๙	๐๑๐๙_๑/๒	หมู่ ๙ ป่อทอง	วังไผ่	ห้วยกระเจา	กาญจนบุรี	๑๔.๔๖๐๘๔	๙๙.๖๔๔๓๓	Electric
๑๔๐	๐๑๐๙_๒/๒	หมู่ ๙ ป่อทอง	วังไผ่	ห้วยกระเจา	กาญจนบุรี	๑๔.๔๗๔๘๓	๙๙.๖๒๓๓๗	Electric
๑๔๑	๐๑๑๑_๑/๑	หมู่ ๑๓ หอนงปลอตกภัย	สระลงเรือ	ห้วยกระเจา	กาญจนบุรี	๑๔.๓๕๘๗๗	๙๙.๗๓๐๕๖	Electric
๑๔๒	๐๑๑๒_๑/๓	หมู่ ๖ ห้วยลึก	สระลงเรือ	ห้วยกระเจา	กาญจนบุรี	๑๔.๓๙๐๗๙	๙๙.๗๔๔๘๐	Electric
๑๔๓	๐๑๑๒_๒/๓	หมู่ ๖ ห้วยลึก	สระลงเรือ	ห้วยกระเจา	กาญจนบุรี	๑๔.๓๙๒๑๙	๙๙.๗๔๗๑๗	Electric
๑๔๔	๐๑๑๒_๓/๓	หมู่ ๖ ห้วยลึก	สระลงเรือ	ห้วยกระเจา	กาญจนบุรี	๑๔.๓๘๖๑๐	๙๙.๗๔๓๑๒	Electric
๑๔๕	๐๑๑๓_๑/๑	หมู่ ๗ หอนงเจริญสุข	สระลงเรือ	ห้วยกระเจา	กาญจนบุรี	๑๔.๓๗๐๕๗	๙๙.๗๑๗๘๒	Electric
๑๔๖	๐๑๑๗_๑/๑	หมู่ ๑๓ กรอกฟ้าสาธุการ	ห้วยกระเจา	ห้วยกระเจา	กาญจนบุรี	๑๔.๓๐๔๙๐	๙๙.๖๒๒๓๙	Electric
๑๔๗	๐๑๒๐_๑/๔	หมู่ ๑๓ โกรกสมอ	ห้วยกระเจา	ห้วยกระเจา	กาญจนบุรี	๑๔.๓๙๘๘๘	๙๙.๖๐๒๕๕	Electric
๑๔๘	๐๑๒๐_๒/๔	หมู่ ๑๓ โกรกสมอ	ห้วยกระเจา	ห้วยกระเจา	กาญจนบุรี	๑๔.๓๙๙๐๐	๙๙.๕๙๙๑๗	Electric
๑๔๙	๐๑๒๐_๓/๔	หมู่ ๑๓ โกรกสมอ	ห้วยกระเจา	ห้วยกระเจา	กาญจนบุรี	๑๔.๓๙๗๗๐	๙๙.๕๙๗๖๐	Electric
๑๕๐	๐๑๒๐_๔/๔	หมู่ ๑๓ โกรกสมอ	ห้วยกระเจา	ห้วยกระเจา	กาญจนบุรี	๑๔.๓๙๑๖๓	๙๙.๕๙๑๖๓	Electric
๑๕๑	๐๑๒๑_๑/๑	หมู่ ๒๑ ดอนสว่าง	ห้วยกระเจา	ห้วยกระเจา	กาญจนบุรี	๑๔.๒๙๘๗๕	๙๙.๖๓๓๙๓	Electric
๑๕๒	๐๑๒๓_๑/๓	หมู่ ๗ เขาศาลา	ห้วยกระเจา	ห้วยกระเจา	กาญจนบุรี	๑๔.๒๖๔๕๓	๙๙.๖๔๘๕๕	Electric
๑๕๓	๐๑๒๓_๒/๓	หมู่ ๗ เขาศาลา	ห้วยกระเจา	ห้วยกระเจา	กาญจนบุรี	๑๔.๒๖๖๑๒	๙๙.๖๕๐๓๘	Electric
๑๕๔	๐๑๒๓_๓/๓	หมู่ ๗ เขาศาลา	ห้วยกระเจา	ห้วยกระเจา	กาญจนบุรี	๑๔.๒๖๑๔๒	๙๙.๖๔๙๘๗	Electric
๑๕๕	๐๑๒๕_๑/๑	หมู่ ๑๐ ห้วยแดง	กุดหว้า	กุฉินารายณ์	กาฬสินธุ์	๑๖.๕๕๘๕๐	๑๐๔.๒๐๘๑๐	Electric
๑๕๖	๐๑๒๖_๑/๑	หมู่ ๑๒ ชุมขี้ยาง	กุดหว้า	กุฉินารายณ์	กาฬสินธุ์	๑๖.๕๐๗๗๔	๑๐๔.๒๑๓๑๓	Electric
๑๕๗	๐๑๒๗_๑/๑	หมู่ ๔ ชุมขี้ยาง	กุดหว้า	กุฉินารายณ์	กาฬสินธุ์	๑๖.๕๐๗๐๖	๑๐๔.๒๑๒๐๗	Electric
๑๕๘	๐๑๓๐_๑/๕	หมู่ ๑๐ บ้านสร้างแซ่	นาทัน	คำม่วง	กาฬสินธุ์	๑๗.๐๓๙๖๗	๑๐๓.๕๙๔๕๕	Electric
๑๕๙	๐๑๓๐_๒/๕	หมู่ ๑๐ บ้านสร้างแซ่	นาทัน	คำม่วง	กาฬสินธุ์	๑๗.๐๔๐๑๓	๑๐๓.๕๙๕๙๗	Electric
๑๖๐	๐๑๓๐_๓/๕	หมู่ ๑๐ บ้านสร้างแซ่	นาทัน	คำม่วง	กาฬสินธุ์	๑๗.๐๓๘๓๓	๑๐๓.๕๙๓๙๕	Electric
๑๖๑	๐๑๓๐_๔/๕	หมู่ ๑๐ บ้านสร้างแซ่	นาทัน	คำม่วง	กาฬสินธุ์	๑๗.๐๓๗๗๔	๑๐๓.๕๙๒๗๓	Electric
๑๖๒	๐๑๓๐_๕/๕	หมู่ ๑๐ บ้านสร้างแซ่	นาทัน	คำม่วง	กาฬสินธุ์	๑๗.๐๓๗๒๓	๑๐๓.๕๙๑๒๔	Electric
๑๖๓	๐๑๓๒_๑/๑	หมู่ ๗ บ้านดงสวนพัฒนา	นาทัน	คำม่วง	กาฬสินธุ์	๑๗.๐๕๔๐๙	๑๐๓.๕๙๑๔๘	Electric
๑๖๔	๐๑๓๓_๑/๑	หมู่ ๕ นาอินทร์แปลง	ขมิ้น	เมืองกาฬสินธุ์	กาฬสินธุ์	๑๖.๕๗๙๕๖	๑๐๓.๕๖๕๔๐	Electric
๑๖๕	๐๑๓๔_๑/๑	หมู่ ๒ หอนงสองห้อง	ลำคอง	เมืองกาฬสินธุ์	กาฬสินธุ์	๑๖.๕๘๙๕๒	๑๐๓.๔๔๓๙๔	Electric
๑๖๖	๐๑๓๙_๑/๔	หมู่ ๓ หาดทอง	ลำคอง	เมืองกาฬสินธุ์	กาฬสินธุ์	๑๖.๕๗๗๖๑	๑๐๓.๔๗๑๔๐	Electric
๑๖๗	๐๑๓๙_๒/๔	หมู่ ๓ หาดทอง	ลำคอง	เมืองกาฬสินธุ์	กาฬสินธุ์	๑๖.๕๗๙๔๔	๑๐๓.๔๖๙๒๙	Electric
๑๖๘	๐๑๓๙_๓/๔	หมู่ ๓ หาดทอง	ลำคอง	เมืองกาฬสินธุ์	กาฬสินธุ์	๑๖.๕๘๒๑๒	๑๐๓.๔๗๑๑๕	Electric
๑๖๙	๐๑๓๙_๔/๔	หมู่ ๓ หาดทอง	ลำคอง	เมืองกาฬสินธุ์	กาฬสินธุ์	๑๖.๕๗๗๗๓	๑๐๓.๔๗๑๒๖	Electric
๑๗๐	๐๑๔๐_๑/๒	หมู่ ๖ ปลาเค้าน้อย	ลำคอง	เมืองกาฬสินธุ์	กาฬสินธุ์	๑๖.๕๗๕๔๗	๑๐๓.๔๖๕๕๖	Electric
๑๗๑	๐๑๔๐_๒/๒	หมู่ ๖ ปลาเค้าน้อย	ลำคอง	เมืองกาฬสินธุ์	กาฬสินธุ์	๑๖.๕๗๖๐๗	๑๐๓.๔๖๗๘๑	Electric

๐. *Smk- P N*

ภาคผนวก ๓ (พื้นที่เป้าหมาย)

ลำดับ	รหัส	หมู่บ้าน	ตำบล	อำเภอ	จังหวัด	LAT	LONG	Electric
๒๒๙	๐๑๖๑_๒/๔	หมู่ ๖ คำน้ำแซบ	นามะเขือ	สหัสขันธ์	กาฬสินธุ์	๑๖.๖๕๕๒๐	๑๐๓.๖๑๐๒๐	Electric
๒๓๐	๐๑๖๑_๓/๔	หมู่ ๖ คำน้ำแซบ	นามะเขือ	สหัสขันธ์	กาฬสินธุ์	๑๖.๖๕๕๒๑	๑๐๓.๖๑๐๐๐	Electric
๒๓๑	๐๑๖๑_๔/๔	หมู่ ๖ คำน้ำแซบ	นามะเขือ	สหัสขันธ์	กาฬสินธุ์	๑๖.๖๕๕๕๖	๑๐๓.๖๑๒๙๑	Electric
๒๓๒	๐๑๖๒_๑/๑	หมู่ ๑ คำสร้างเที่ยง	คำสร้างเที่ยง	สามชัย	กาฬสินธุ์	๑๖.๘๓๒๙๒	๑๐๓.๕๓๕๒๗	Electric
๒๓๓	๐๑๖๓_๑/๑	หมู่ ๒ น้อยนาไร่เดียว	คำสร้างเที่ยง	สามชัย	กาฬสินธุ์	๑๖.๘๓๕๓๘	๑๐๓.๕๓๕๔๕	Electric
๒๓๔	๐๑๖๔_๑/๑	หมู่ ๓ คำแคน	คำสร้างเที่ยง	สามชัย	กาฬสินธุ์	๑๖.๘๓๑๖๗	๑๐๓.๕๔๙๕๓	Electric
๒๓๕	๐๑๖๖_๑/๑	หมู่ ๕ โนนสมบุรณ์	คำสร้างเที่ยง	สามชัย	กาฬสินธุ์	๑๖.๗๘๐๐๘	๑๐๓.๕๓๙๕๓	Electric
๒๓๖	๐๑๖๗_๑/๑	หมู่ ๖ คำแคนใต้	คำสร้างเที่ยง	สามชัย	กาฬสินธุ์	๑๖.๘๓๑๖๒	๑๐๓.๕๔๘๒๙	Electric
๒๓๗	๐๑๖๙_๑/๕	หมู่ ๑๒ ดานเม็ก	สำราญ	สามชัย	กาฬสินธุ์	๑๗.๐๐๓๒๓	๑๐๓.๕๕๕๑๒	Electric
๒๓๘	๐๑๖๙_๒/๕	หมู่ ๑๒ ดานเม็ก	สำราญ	สามชัย	กาฬสินธุ์	๑๗.๐๐๑๐๒	๑๐๓.๕๕๕๑๑	Electric
๒๓๙	๐๑๖๙_๓/๕	หมู่ ๑๒ ดานเม็ก	สำราญ	สามชัย	กาฬสินธุ์	๑๖.๙๙๘๕๐	๑๐๓.๕๕๕๓๐	Electric
๒๔๐	๐๑๖๙_๔/๕	หมู่ ๑๒ ดานเม็ก	สำราญ	สามชัย	กาฬสินธุ์	๑๖.๙๙๙๙๖	๑๐๓.๕๕๕๖๑	Electric
๒๔๑	๐๑๖๙_๕/๕	หมู่ ๑๒ ดานเม็ก	สำราญ	สามชัย	กาฬสินธุ์	๑๖.๙๙๖๗๔	๑๐๓.๕๕๕๗๖	Electric
๒๔๒	๐๑๗๑_๑/๑	หมู่ ๘ หองกรงกลาง	สำราญ	สามชัย	กาฬสินธุ์	๑๖.๘๙๒๕๕	๑๐๓.๕๕๕๓๐	Electric
๒๔๓	๐๑๗๔_๑/๒	หมู่ ๑๑ คำป่าหวาย	สำราญใต้	สามชัย	กาฬสินธุ์	๑๖.๘๐๔๙๖	๑๐๓.๕๐๑๕๓	Electric
๒๔๔	๐๑๗๔_๒/๒	หมู่ ๑๑ คำป่าหวาย	สำราญใต้	สามชัย	กาฬสินธุ์	๑๖.๘๐๖๒๒	๑๐๓.๕๐๑๗๗	Electric
๒๔๕	๐๑๗๙_๑/๒	หมู่ ๑๖ คำเขื่อนแก้วเหนือ	สำราญใต้	สามชัย	กาฬสินธุ์	๑๖.๘๓๑๖๕	๑๐๓.๕๓๕๙๓	Electric
๒๔๖	๐๑๗๙_๒/๒	หมู่ ๑๖ คำเขื่อนแก้วเหนือ	สำราญใต้	สามชัย	กาฬสินธุ์	๑๖.๘๓๒๓๑	๑๐๓.๕๓๕๙๑	Electric
๒๔๗	๐๑๘๒_๑/๒	หมู่ ๑๙ โนนหัน	สำราญใต้	สามชัย	กาฬสินธุ์	๑๖.๗๗๓๒๒	๑๐๓.๕๙๕๘๔	Electric
๒๔๘	๐๑๘๒_๒/๒	หมู่ ๑๙ โนนหัน	สำราญใต้	สามชัย	กาฬสินธุ์	๑๖.๗๗๑๙๗	๑๐๓.๕๙๕๑๔	Electric
๒๔๙	๐๑๘๖_๑/๓	หมู่ ๔ คำเขื่อนแก้ว	สำราญใต้	สามชัย	กาฬสินธุ์	๑๖.๘๐๙๙๖	๑๐๓.๕๔๓๖๔	Electric
๒๕๐	๐๑๘๖_๒/๓	หมู่ ๔ คำเขื่อนแก้ว	สำราญใต้	สามชัย	กาฬสินธุ์	๑๖.๘๐๗๒๕	๑๐๓.๕๔๕๐๖	Electric
๒๕๑	๐๑๘๖_๓/๓	หมู่ ๔ คำเขื่อนแก้ว	สำราญใต้	สามชัย	กาฬสินธุ์	๑๖.๘๐๗๗๓	๑๐๓.๕๔๓๕๘	Electric
๒๕๒	๐๑๙๒_๑/๒	หมู่ ๑๐ หองกบ	โคกเครือ	หนองงูจิ้ง	กาฬสินธุ์	๑๖.๗๕๘๘๘	๑๐๓.๒๕๖๙๐	Electric
๒๕๓	๐๑๙๒_๒/๒	หมู่ ๑๐ หองกบ	โคกเครือ	หนองงูจิ้ง	กาฬสินธุ์	๑๖.๗๕๘๓๒	๑๐๓.๒๕๖๘๗	Electric
๒๕๔	๐๑๙๓_๑/๒	หมู่ ๑๑ น้ำพองพัฒนา	โคกเครือ	หนองงูจิ้ง	กาฬสินธุ์	๑๖.๗๖๕๕๕	๑๐๓.๒๖๓๒๑	Electric
๒๕๕	๐๑๙๓_๒/๒	หมู่ ๑๑ น้ำพองพัฒนา	โคกเครือ	หนองงูจิ้ง	กาฬสินธุ์	๑๖.๗๖๗๙๑	๑๐๓.๒๕๙๙๙	Electric
๒๕๖	๐๑๙๗_๑/๕	หมู่ ๑๐ ไทรทอง	ดงมูล	หนองงูจิ้ง	กาฬสินธุ์	๑๖.๘๒๓๕๓	๑๐๓.๒๕๐๓๑	Electric
๒๕๗	๐๑๙๗_๒/๕	หมู่ ๑๐ ไทรทอง	ดงมูล	หนองงูจิ้ง	กาฬสินธุ์	๑๖.๗๖๒๘๔	๑๐๓.๒๕๗๕๙	Electric
๒๕๘	๐๑๙๗_๓/๕	หมู่ ๑๐ ไทรทอง	ดงมูล	หนองงูจิ้ง	กาฬสินธุ์	๑๖.๘๒๖๓๒	๑๐๓.๒๕๔๔๑	Electric
๒๕๙	๐๑๙๗_๔/๕	หมู่ ๑๐ ไทรทอง	ดงมูล	หนองงูจิ้ง	กาฬสินธุ์	๑๖.๗๖๒๙๓	๑๐๓.๒๕๗๕๑	Electric
๒๖๐	๐๑๙๗_๕/๕	หมู่ ๑๐ ไทรทอง	ดงมูล	หนองงูจิ้ง	กาฬสินธุ์	๑๖.๘๒๖๐๑	๑๐๓.๒๕๓๓๐	Electric
๒๖๑	๐๒๐๐_๑/๓	หมู่ ๑๓ คำศรี	หนองบัว	หนองงูจิ้ง	กาฬสินธุ์	๑๖.๖๘๓๖๗	๑๐๓.๕๓๒๙๑	Electric
๒๖๒	๐๒๐๐_๒/๓	หมู่ ๑๓ คำศรี	หนองบัว	หนองงูจิ้ง	กาฬสินธุ์	๑๖.๖๘๔๐๙	๑๐๓.๕๓๒๕๕	Electric
๒๖๓	๐๒๐๐_๓/๓	หมู่ ๑๓ คำศรี	หนองบัว	หนองงูจิ้ง	กาฬสินธุ์	๑๖.๖๙๒๑๙	๑๐๓.๕๒๓๓๑	Electric
๒๖๔	๐๑๙๔_๑/๑	หมู่ ๑๒ ศรีสุพรรณพัฒนา	โคกเครือ	หนองงูจิ้ง	กาฬสินธุ์	๑๖.๗๕๘๓๙	๑๐๓.๒๕๗๘๑	Electric
๒๖๕	๐๒๐๔_๑/๕	หมู่ ๑๑ เอร่าวัน	หนองใหญ่	หนองงูจิ้ง	กาฬสินธุ์	๑๖.๗๕๙๗๖	๑๐๓.๑๕๕๖๐	Electric
๒๖๖	๐๒๐๔_๒/๕	หมู่ ๑๑ เอร่าวัน	หนองใหญ่	หนองงูจิ้ง	กาฬสินธุ์	๑๖.๗๕๘๘๑	๑๐๓.๑๕๕๕๗	Electric
๒๖๗	๐๒๐๔_๓/๕	หมู่ ๑๑ เอร่าวัน	หนองใหญ่	หนองงูจิ้ง	กาฬสินธุ์	๑๖.๗๕๘๕๐	๑๐๓.๑๕๖๕๓	Electric
๒๖๘	๐๒๐๔_๔/๕	หมู่ ๑๑ เอร่าวัน	หนองใหญ่	หนองงูจิ้ง	กาฬสินธุ์	๑๖.๗๖๐๔๔	๑๐๓.๑๕๖๐๕	Electric
๒๖๙	๐๒๐๔_๕/๕	หมู่ ๑๑ เอร่าวัน	หนองใหญ่	หนองงูจิ้ง	กาฬสินธุ์	๑๖.๗๕๙๕๖	๑๐๓.๑๕๖๗๔	Electric
๒๗๐	๐๒๐๖_๑/๑	หมู่ ๖ คำน้อย	หนองใหญ่	หนองงูจิ้ง	กาฬสินธุ์	๑๖.๗๖๘๗๙	๑๐๓.๒๐๗๐๙	Electric
๒๗๑	๐๒๐๗_๑/๒	หมู่ ๙ คำน้อย	หนองใหญ่	หนองงูจิ้ง	กาฬสินธุ์	๑๖.๗๖๙๘๓	๑๐๓.๒๐๐๙๔	Electric
๒๗๒	๐๒๐๗_๒/๒	หมู่ ๙ คำน้อย	หนองใหญ่	หนองงูจิ้ง	กาฬสินธุ์	๑๖.๗๖๙๖๙	๑๐๓.๒๐๓๒๖	Electric
๒๗๓	๐๒๐๙_๑/๑	หมู่ ๑๕ ไร่พิจิตร	โกสุมพิ	โกสุมพินคร	กำแพงเพชร	๑๖.๕๑๒๓๔	๙๙.๒๕๒๔๔	Electric
๒๗๔	๐๒๑๑_๑/๑	หมู่ ๒๒ มอริ่งงาม	โกสุมพิ	โกสุมพินคร	กำแพงเพชร	๑๖.๕๒๔๒๖	๙๙.๒๐๑๕๔	Electric
๒๗๕	๐๒๑๔_๑/๑	หมู่ ๓ เมลือตุ	เพชรชมพู	โกสุมพินคร	กำแพงเพชร	๑๖.๕๕๒๐๗	๙๙.๓๖๓๕๐	Electric
๒๗๖	๐๒๑๘_๑/๑	หมู่ ๒ ลานดอกไม้	ลานดอกไม้ตก	โกสุมพินคร	กำแพงเพชร	๑๖.๕๙๔๔๘	๙๙.๔๔๕๕๑	Electric
๒๗๗	๐๒๒๓_๑/๒	หมู่ ๒ บ้านหลวง	โค้งไร่	ชาวนวลลึกขบุรี	กำแพงเพชร	๑๖.๐๗๒๒๔	๙๙.๖๙๗๖๘	Electric
๒๗๘	๐๒๒๓_๒/๒	หมู่ ๒ บ้านหลวง	โค้งไร่	ชาวนวลลึกขบุรี	กำแพงเพชร	๑๖.๐๗๕๗๓	๙๙.๖๙๙๕๐	Electric
๒๗๙	๐๒๒๔_๑/๑	หมู่ ๘ บ้านหัวรัง	โค้งไร่	ชาวนวลลึกขบุรี	กำแพงเพชร	๑๖.๐๙๔๑๐	๙๙.๖๘๓๖๐	Electric
๒๘๐	๐๒๒๕_๑/๓	หมู่ ๑๔ บ้านคลองเจริญ	บ่อถ้ำ	ชาวนวลลึกขบุรี	กำแพงเพชร	๑๕.๕๖๖๓๕	๙๙.๕๙๓๖๒	Electric
๒๘๑	๐๒๒๕_๒/๓	หมู่ ๑๔ บ้านคลองเจริญ	บ่อถ้ำ	ชาวนวลลึกขบุรี	กำแพงเพชร	๑๕.๕๖๖๖๔	๙๙.๖๐๐๖๔	Electric
๒๘๒	๐๒๒๕_๓/๓	หมู่ ๑๔ บ้านคลองเจริญ	บ่อถ้ำ	ชาวนวลลึกขบุรี	กำแพงเพชร	๑๕.๕๖๒๒๑	๙๙.๖๐๕๒๒	Electric
๒๘๓	๐๒๒๗_๑/๑	หมู่ ๖ บ้านใหม่หนองยาง	บ่อถ้ำ	ชาวนวลลึกขบุรี	กำแพงเพชร	๑๕.๕๕๙๓๔	๙๙.๖๒๕๐๙	Electric
๒๘๔	๐๒๒๙_๑/๒	หมู่ ๑๑ บ้านมอสมบุรณ์	ปางมะค่า	ชาวนวลลึกขบุรี	กำแพงเพชร	๑๕.๙๕๕๘๔	๙๙.๕๒๒๘๑	Electric
๒๘๕	๐๒๒๙_๒/๒	หมู่ ๑๑ บ้านมอสมบุรณ์	ปางมะค่า	ชาวนวลลึกขบุรี	กำแพงเพชร	๑๕.๙๖๔๓๕	๙๙.๕๒๓๒๓	Electric

๒. *Signature*

ภาคผนวก ๓ (พื้นที่เป้าหมาย)

ลำดับ	รหัส	หมู่บ้าน	ตำบล	อำเภอ	จังหวัด	LAT	LONG	Electric
๒๘๖	๐๒๓๓_๑/๑	หมู่ ๑๗ บ้านทรัพย์เจริญ	ปางมะค่า	ขานูรลักษ์บุรี	กำแพงเพชร	๑๕.๕๕๒๘๑	๙๙.๓๕๗๔๙	Electric
๒๘๗	๐๒๓๔_๑/๑	หมู่ ๖ บ้านเกาะแก้วสุธรรม์	ปางมะค่า	ขานูรลักษ์บุรี	กำแพงเพชร	๑๕.๕๑๙๒๖	๙๙.๔๐๐๗๕	Electric
๒๘๘	๐๒๔๘_๑/๑	หมู่ ๑๒ บ้านใหม่ทรัพย์เจริญ	วังชะพลู	ขานูรลักษ์บุรี	กำแพงเพชร	๑๖.๐๑๙๑๓	๙๙.๖๗๔๐๘	Electric
๒๘๙	๐๒๔๙_๑/๒	หมู่ ๑๕ บ้านหนองนา	วังชะพลู	ขานูรลักษ์บุรี	กำแพงเพชร	๑๕.๕๙๒๒๕	๙๙.๖๕๒๓๗	Electric
๒๙๐	๐๒๔๙_๒/๒	หมู่ ๑๕ บ้านหนองนา	วังชะพลู	ขานูรลักษ์บุรี	กำแพงเพชร	๑๕.๕๙๑๙๓	๙๙.๖๕๓๔๐	Electric
๒๙๑	๐๒๕๒_๑/๓	หมู่ ๒ บ้านห้วยแก้วสามัคคี	วังชะพลู	ขานูรลักษ์บุรี	กำแพงเพชร	๑๕.๕๘๒๐๒	๙๙.๖๙๐๕๔	Electric
๒๙๒	๐๒๕๒_๒/๓	หมู่ ๒ บ้านห้วยแก้วสามัคคี	วังชะพลู	ขานูรลักษ์บุรี	กำแพงเพชร	๑๕.๕๗๑๐๗	๙๙.๖๘๓๑๔	Electric
๒๙๓	๐๒๕๒_๓/๓	หมู่ ๒ บ้านห้วยแก้วสามัคคี	วังชะพลู	ขานูรลักษ์บุรี	กำแพงเพชร	๑๕.๕๖๐๗๓	๙๙.๖๙๙๕๐	Electric
๒๙๔	๐๒๕๔_๑/๑	หมู่ ๔ บ้านหนองกระทุ่ม	วังชะพลู	ขานูรลักษ์บุรี	กำแพงเพชร	๑๖.๐๔๙๓๖	๙๙.๖๗๗๘๗	Electric
๒๙๕	๐๒๕๖_๑/๑	หมู่ ๘ บ้านขางงาม	วังชะพลู	ขานูรลักษ์บุรี	กำแพงเพชร	๑๖.๐๑๕๐๙	๙๙.๕๕๑๔๕	Electric
๒๙๖	๐๒๕๗_๑/๒	หมู่ ๙ บ้านโป่งตุ๋	วังชะพลู	ขานูรลักษ์บุรี	กำแพงเพชร	๑๕.๕๘๙๒๖	๙๙.๖๒๑๓๙	Electric
๒๙๗	๐๒๕๗_๒/๒	หมู่ ๙ บ้านโป่งตุ๋	วังชะพลู	ขานูรลักษ์บุรี	กำแพงเพชร	๑๕.๕๘๙๒๐	๙๙.๖๒๔๔๔	Electric
๒๙๘	๐๒๕๘_๑/๓	หมู่ ๔ บ้านวังล้อม	วังหามแห	ขานูรลักษ์บุรี	กำแพงเพชร	๑๖.๐๗๓๖๐	๙๙.๖๔๗๕๐	Electric
๒๙๙	๐๒๕๘_๒/๓	หมู่ ๔ บ้านวังล้อม	วังหามแห	ขานูรลักษ์บุรี	กำแพงเพชร	๑๖.๐๖๕๘๔	๙๙.๖๔๙๐๔	Electric
๓๐๐	๐๒๕๘_๓/๓	หมู่ ๔ บ้านวังล้อม	วังหามแห	ขานูรลักษ์บุรี	กำแพงเพชร	๑๖.๐๖๕๘๘	๙๙.๖๕๑๙๔	Electric
๓๐๑	๐๒๕๙_๑/๑	หมู่ ๒ หัวทุ่งน้อย	คลองสมบูรณ์	คลองขลุง	กำแพงเพชร	๑๖.๒๒๕๗๕	๙๙.๕๗๖๖๕	Electric
๓๐๒	๐๒๖๐_๑/๔	หมู่ ๓ หนองผักหนาม	คลองสมบูรณ์	คลองขลุง	กำแพงเพชร	๑๖.๒๔๕๘๓	๙๙.๕๒๘๗๙	Electric
๓๐๓	๐๒๖๐_๒/๔	หมู่ ๓ หนองผักหนาม	คลองสมบูรณ์	คลองขลุง	กำแพงเพชร	๑๖.๒๔๓๓๑	๙๙.๕๒๒๒๘	Electric
๓๐๔	๐๒๖๐_๓/๔	หมู่ ๓ หนองผักหนาม	คลองสมบูรณ์	คลองขลุง	กำแพงเพชร	๑๖.๒๔๔๗๔	๙๙.๕๑๖๖๔	Electric
๓๐๕	๐๒๖๐_๔/๔	หมู่ ๓ หนองผักหนาม	คลองสมบูรณ์	คลองขลุง	กำแพงเพชร	๑๖.๒๔๗๘๑	๙๙.๕๑๔๑๔	Electric
๓๐๖	๐๒๖๒_๑/๒	หมู่ ๖ สิมฤทธิ	คลองสมบูรณ์	คลองขลุง	กำแพงเพชร	๑๖.๒๓๒๓๐	๙๙.๔๙๙๕๕	Electric
๓๐๗	๐๒๖๒_๒/๒	หมู่ ๖ สิมฤทธิ	คลองสมบูรณ์	คลองขลุง	กำแพงเพชร	๑๖.๒๒๑๘๐	๙๙.๔๙๙๙๙	Electric
๓๐๘	๐๒๗๑_๑/๑	หมู่ ๕ คลองสมบูรณ์	โป่งน้ำร้อน	คลองลาน	กำแพงเพชร	๑๖.๔๑๐๐๕	๙๙.๓๐๒๗๕	Electric
๓๐๙	๐๒๗๒_๑/๒	หมู่ ๖ ท่ากระบาก	โป่งน้ำร้อน	คลองลาน	กำแพงเพชร	๑๖.๓๖๔๙๔	๙๙.๓๓๐๙๘	Electric
๓๑๐	๐๒๗๒_๒/๒	หมู่ ๖ ท่ากระบาก	โป่งน้ำร้อน	คลองลาน	กำแพงเพชร	๑๖.๓๕๖๔๒	๙๙.๓๒๑๐๗	Electric
๓๑๑	๐๒๗๙_๑/๑	หมู่ ๘ ทรัพย์เจริญ	สิกกาม	คลองลาน	กำแพงเพชร	๑๖.๓๕๒๙๗	๙๙.๓๙๘๗๖	Electric
๓๑๒	๐๒๘๔_๑/๒	หมู่ ๔ คลองเรือ	ถาวรวัฒนา	ทรายทองวัฒนา	กำแพงเพชร	๑๖.๒๗๐๘๐	๙๙.๘๘๗๙๑	Electric
๓๑๓	๐๒๘๔_๒/๒	หมู่ ๔ คลองเรือ	ถาวรวัฒนา	ทรายทองวัฒนา	กำแพงเพชร	๑๖.๒๗๐๐๑	๙๙.๘๘๙๕๒	Electric
๓๑๔	๐๒๘๘_๑/๑	หมู่ ๗ หนองไม้	ทุ่งทราย	ทรายทองวัฒนา	กำแพงเพชร	๑๖.๓๓๖๒๒	๙๙.๗๙๑๘๓	Electric
๓๑๕	๐๒๙๙_๑/๒	หมู่ ๘ หนองไม้เหนือ	ทุ่งทราย	ทรายทองวัฒนา	กำแพงเพชร	๑๖.๓๔๒๗๔	๙๙.๗๗๘๓๓	Electric
๓๑๖	๐๒๙๙_๒/๒	หมู่ ๘ หนองไม้เหนือ	ทุ่งทราย	ทรายทองวัฒนา	กำแพงเพชร	๑๖.๓๓๘๒๔	๙๙.๗๙๐๘๕	Electric
๓๑๗	๐๓๐๑_๑/๔	หมู่ ๑ โนนจัน	ทุ่งทอง	ทรายทองวัฒนา	กำแพงเพชร	๑๖.๓๕๓๓๗	๙๙.๘๕๐๗๗	Electric
๓๑๘	๐๓๐๑_๒/๔	หมู่ ๑ โนนจัน	ทุ่งทอง	ทรายทองวัฒนา	กำแพงเพชร	๑๖.๓๕๔๕๔	๙๙.๘๕๐๑๘	Electric
๓๑๙	๐๓๐๑_๓/๔	หมู่ ๑ โนนจัน	ทุ่งทอง	ทรายทองวัฒนา	กำแพงเพชร	๑๖.๓๕๓๒๗	๙๙.๘๕๔๑๑	Electric
๓๒๐	๐๓๐๑_๔/๔	หมู่ ๑ โนนจัน	ทุ่งทอง	ทรายทองวัฒนา	กำแพงเพชร	๑๖.๓๕๒๖๕	๙๙.๘๕๘๐๓	Electric
๓๒๑	๐๓๐๒_๑/๓	หมู่ ๑๐ คลองสุขใจเหนือ	ทุ่งทอง	ทรายทองวัฒนา	กำแพงเพชร	๑๖.๓๔๔๖๐	๙๙.๘๖๘๘๑	Electric
๓๒๒	๐๓๐๒_๒/๓	หมู่ ๑๐ คลองสุขใจเหนือ	ทุ่งทอง	ทรายทองวัฒนา	กำแพงเพชร	๑๖.๓๔๘๒๑	๙๙.๘๖๘๙๓	Electric
๓๒๓	๐๓๐๒_๓/๓	หมู่ ๑๐ คลองสุขใจเหนือ	ทุ่งทอง	ทรายทองวัฒนา	กำแพงเพชร	๑๖.๓๕๐๓๕	๙๙.๘๖๖๓๑	Electric
๓๒๔	๐๓๐๔_๑/๑	หมู่ ๒ โนนสวรรค์	ทุ่งทอง	ทรายทองวัฒนา	กำแพงเพชร	๑๖.๓๓๙๔๗	๙๙.๘๕๘๓๙	Electric
๓๒๕	๐๓๐๕_๑/๒	หมู่ ๓ คลองตันไทร	ทุ่งทอง	ทรายทองวัฒนา	กำแพงเพชร	๑๖.๓๓๑๗๗	๙๙.๘๕๙๐๐	Electric
๓๒๖	๐๓๐๕_๒/๒	หมู่ ๓ คลองตันไทร	ทุ่งทอง	ทรายทองวัฒนา	กำแพงเพชร	๑๖.๓๒๗๗๗	๙๙.๘๕๙๕๓	Electric
๓๒๗	๐๓๐๖_๑/๕	หมู่ ๔ คลองสุดใจ	ทุ่งทอง	ทรายทองวัฒนา	กำแพงเพชร	๑๖.๓๔๐๗๗	๙๙.๘๖๗๘๓	Electric
๓๒๘	๐๓๐๖_๒/๕	หมู่ ๔ คลองสุดใจ	ทุ่งทอง	ทรายทองวัฒนา	กำแพงเพชร	๑๖.๓๔๒๔๔	๙๙.๘๖๗๘๘	Electric
๓๒๙	๐๓๐๖_๓/๕	หมู่ ๔ คลองสุดใจ	ทุ่งทอง	ทรายทองวัฒนา	กำแพงเพชร	๑๖.๓๓๗๐๑	๙๙.๘๖๖๒๗	Electric
๓๓๐	๐๓๐๖_๔/๕	หมู่ ๔ คลองสุดใจ	ทุ่งทอง	ทรายทองวัฒนา	กำแพงเพชร	๑๖.๓๓๖๙๗	๙๙.๘๖๖๓๓	Electric
๓๓๑	๐๓๐๖_๕/๕	หมู่ ๔ คลองสุดใจ	ทุ่งทอง	ทรายทองวัฒนา	กำแพงเพชร	๑๖.๓๔๑๖๐	๙๙.๘๖๙๕๙	Electric
๓๓๒	๐๓๐๗_๑/๓	หมู่ ๕ ใหม่ทุ่งทอง	ทุ่งทอง	ทรายทองวัฒนา	กำแพงเพชร	๑๖.๓๕๒๙๔	๙๙.๘๕๒๕๗	Electric
๓๓๓	๐๓๐๗_๒/๓	หมู่ ๕ ใหม่ทุ่งทอง	ทุ่งทอง	ทรายทองวัฒนา	กำแพงเพชร	๑๖.๓๕๓๙๑	๙๙.๘๕๙๕๕	Electric
๓๓๔	๐๓๐๗_๓/๓	หมู่ ๕ ใหม่ทุ่งทอง	ทุ่งทอง	ทรายทองวัฒนา	กำแพงเพชร	๑๖.๓๕๒๔๙	๙๙.๘๕๒๐๗	Electric
๓๓๕	๐๓๐๘_๑/๓	หมู่ ๖ ทุ่งทอง	ทุ่งทอง	ทรายทองวัฒนา	กำแพงเพชร	๑๖.๓๔๖๕๗	๙๙.๙๐๐๐๙	Electric
๓๓๖	๐๓๐๘_๒/๓	หมู่ ๖ ทุ่งทอง	ทุ่งทอง	ทรายทองวัฒนา	กำแพงเพชร	๑๖.๓๔๕๓๓	๙๙.๘๘๘๗๕	Electric
๓๓๗	๐๓๐๘_๓/๓	หมู่ ๖ ทุ่งทอง	ทุ่งทอง	ทรายทองวัฒนา	กำแพงเพชร	๑๖.๓๔๗๐๕	๙๙.๘๙๖๙๕	Electric
๓๓๘	๐๓๐๙_๑/๓	หมู่ ๗ ดงเจริญ	ทุ่งทอง	ทรายทองวัฒนา	กำแพงเพชร	๑๖.๓๕๖๗๗	๙๙.๙๒๙๓๘	Electric
๓๓๙	๐๓๐๙_๒/๓	หมู่ ๗ ดงเจริญ	ทุ่งทอง	ทรายทองวัฒนา	กำแพงเพชร	๑๖.๓๕๑๓๒	๙๙.๙๓๓๓๐	Electric
๓๔๐	๐๓๐๙_๓/๓	หมู่ ๗ ดงเจริญ	ทุ่งทอง	ทรายทองวัฒนา	กำแพงเพชร	๑๖.๓๕๗๓๔	๙๙.๙๓๘๘๕	Electric
๓๔๑	๐๓๑๐_๑/๒	หมู่ ๘ เนินสง่า	ทุ่งทอง	ทรายทองวัฒนา	กำแพงเพชร	๑๖.๓๔๕๓๐	๙๙.๙๔๑๔๐	Electric
๓๔๒	๐๓๑๐_๒/๒	หมู่ ๘ เนินสง่า	ทุ่งทอง	ทรายทองวัฒนา	กำแพงเพชร	๑๖.๓๔๐๐๒	๙๙.๙๔๕๒๔	Electric


ภาคผนวก ๓ (พื้นที่เป้าหมาย)

ลำดับ	รหัส	หมู่บ้าน	ตำบล	อำเภอ	จังหวัด	LAT	LONG	Electric
๓๔๓	๐๓๑๒_๑/๒	หมู่ ๑ พานทอง	พานทอง	ไทรงาม	กำแพงเพชร	๑๖.๓๕๔๗๘	๙๙.๘๑๔๙๓	Electric
๓๔๔	๐๓๑๒_๒/๒	หมู่ ๑ พานทอง	พานทอง	ไทรงาม	กำแพงเพชร	๑๖.๓๕๗๑๖	๙๙.๘๑๔๕๒	Electric
๓๔๕	๐๓๑๓_๑/๕	หมู่ ๓ ทองโค่น	พานทอง	ไทรงาม	กำแพงเพชร	๑๖.๓๕๙๒๓	๙๙.๘๑๕๑๐	Electric
๓๔๖	๐๓๑๓_๒/๕	หมู่ ๓ ทองโค่น	พานทอง	ไทรงาม	กำแพงเพชร	๑๖.๓๖๐๑๔	๙๙.๘๑๖๖๒	Electric
๓๔๗	๐๓๑๓_๓/๕	หมู่ ๓ ทองโค่น	พานทอง	ไทรงาม	กำแพงเพชร	๑๖.๓๖๑๑๑	๙๙.๘๑๓๓๓	Electric
๓๔๘	๐๓๑๓_๔/๕	หมู่ ๓ ทองโค่น	พานทอง	ไทรงาม	กำแพงเพชร	๑๖.๓๖๑๗๒	๙๙.๘๑๒๓๖	Electric
๓๔๙	๐๓๑๓_๕/๕	หมู่ ๓ ทองโค่น	พานทอง	ไทรงาม	กำแพงเพชร	๑๖.๓๕๙๙๕	๙๙.๘๑๐๔๖	Electric
๓๕๐	๐๓๑๔_๑/๒	หมู่ ๗ ทองเสือ	พานทอง	ไทรงาม	กำแพงเพชร	๑๖.๓๖๐๙๐	๙๙.๘๑๕๙๐	Electric
๓๕๑	๐๓๑๔_๒/๒	หมู่ ๗ ทองเสือ	พานทอง	ไทรงาม	กำแพงเพชร	๑๖.๓๖๓๐๘	๙๙.๘๐๓๗๖	Electric
๓๕๒	๐๓๑๕_๑/๓	หมู่ ๙ ทองโค่นใต้	พานทอง	ไทรงาม	กำแพงเพชร	๑๖.๓๕๗๔๘	๙๙.๘๑๖๖๗	Electric
๓๕๓	๐๓๑๕_๒/๓	หมู่ ๙ ทองโค่นใต้	พานทอง	ไทรงาม	กำแพงเพชร	๑๖.๓๕๗๙๐	๙๙.๘๑๐๕๒	Electric
๓๕๔	๐๓๑๕_๓/๓	หมู่ ๙ ทองโค่นใต้	พานทอง	ไทรงาม	กำแพงเพชร	๑๖.๓๕๖๔๗	๙๙.๘๑๓๐๓	Electric
๓๕๕	๐๓๒๓_๑/๑	หมู่ ๕ ตอรั้ง	หนองแม่แตง	ไทรงาม	กำแพงเพชร	๑๖.๓๘๕๕๔	๙๙.๙๗๘๘๓	Electric
๓๕๖	๐๓๒๖_๑/๑	หมู่ ๙ ไร่ดงส้ม	หนองแม่แตง	ไทรงาม	กำแพงเพชร	๑๖.๓๘๗๙๘	๙๙.๙๐๘๗๐	Electric
๓๕๗	๐๓๒๘_๑/๒	หมู่ ๑๒ บึงพัฒนา	บึงสามัคคี	บึงสามัคคี	กำแพงเพชร	๑๖.๓๖๐๙๗	๑๐๐.๐๐๓๗๙	Electric
๓๕๘	๐๓๒๘_๒/๒	หมู่ ๑๒ บึงพัฒนา	บึงสามัคคี	บึงสามัคคี	กำแพงเพชร	๑๖.๓๖๑๓๔	๑๐๐.๐๐๖๕๒	Electric
๓๕๙	๐๓๓๗_๑/๔	หมู่ ๑๑ ใหม่วังคะเชาทอง	ปางตาไว	ปางศิลาทอง	กำแพงเพชร	๑๖.๐๑๘๖๔	๙๙.๓๙๗๓๐	Electric
๓๖๐	๐๓๓๗_๒/๔	หมู่ ๑๑ ใหม่วังคะเชาทอง	ปางตาไว	ปางศิลาทอง	กำแพงเพชร	๑๖.๐๑๖๒๐	๙๙.๓๙๘๐๐	Electric
๓๖๑	๐๓๓๗_๓/๔	หมู่ ๑๑ ใหม่วังคะเชาทอง	ปางตาไว	ปางศิลาทอง	กำแพงเพชร	๑๖.๐๐๙๒๙	๙๙.๓๙๖๖๗	Electric
๓๖๒	๐๓๓๗_๔/๔	หมู่ ๑๑ ใหม่วังคะเชาทอง	ปางตาไว	ปางศิลาทอง	กำแพงเพชร	๑๖.๐๐๗๗๙	๙๙.๓๙๗๗๕	Electric
๓๖๓	๐๓๔๓_๑/๑	หมู่ ๗ คลองปลาสร้อย	ปางตาไว	ปางศิลาทอง	กำแพงเพชร	๑๖.๐๒๖๗๘	๙๙.๒๘๗๓๘	Electric
๓๖๔	๐๓๔๖_๑/๑	หมู่ ๑๔ ห้วยวังทอง	เขาคีรี	พรานกระต่าย	กำแพงเพชร	๑๖.๕๕๑๕๐	๙๙.๖๘๘๒๗	Electric
๓๖๕	๐๓๕๐_๑/๑	หมู่ ๑๐ คลองสงกรานต์	ท่าไม้	พรานกระต่าย	กำแพงเพชร	๑๖.๗๒๐๒๕	๙๙.๕๕๗๔๐	Electric
๓๖๖	๐๓๕๖_๑/๑	หมู่ ๔ ท่าไม้	ท่าไม้	พรานกระต่าย	กำแพงเพชร	๑๖.๗๒๔๔๙	๙๙.๕๖๓๗๒	Electric
๓๖๗	๐๓๕๙_๑/๒	หมู่ ๗ ทองจรเข้	ท่าไม้	พรานกระต่าย	กำแพงเพชร	๑๖.๗๐๙๙๗	๙๙.๕๖๙๓๘	Electric
๓๖๘	๐๓๕๙_๒/๒	หมู่ ๗ ทองจรเข้	ท่าไม้	พรานกระต่าย	กำแพงเพชร	๑๖.๗๐๗๗๖	๙๙.๕๖๑๑๒	Electric
๓๖๙	๐๓๖๔_๑/๔	หมู่ ๑๑ วังตะกู่	วังควง	พรานกระต่าย	กำแพงเพชร	๑๖.๘๓๐๐๕	๙๙.๕๓๓๗๒	Electric
๓๗๐	๐๓๖๔_๒/๔	หมู่ ๑๑ วังตะกู่	วังควง	พรานกระต่าย	กำแพงเพชร	๑๖.๘๓๑๓๑	๙๙.๕๓๖๖๘	Electric
๓๗๑	๐๓๖๔_๓/๔	หมู่ ๑๑ วังตะกู่	วังควง	พรานกระต่าย	กำแพงเพชร	๑๖.๘๓๖๙๕	๙๙.๕๕๐๑๐	Electric
๓๗๒	๐๓๖๔_๔/๔	หมู่ ๑๑ วังตะกู่	วังควง	พรานกระต่าย	กำแพงเพชร	๑๖.๘๕๗๓๙	๙๙.๕๓๑๓๓	Electric
๓๗๓	๐๓๗๐_๑/๒	หมู่ ๖ คุยมะม่วงหอม	วังควง	พรานกระต่าย	กำแพงเพชร	๑๖.๗๕๖๕๕	๙๙.๕๑๑๙๒	Electric
๓๗๔	๐๓๗๐_๒/๒	หมู่ ๖ คุยมะม่วงหอม	วังควง	พรานกระต่าย	กำแพงเพชร	๑๖.๗๕๖๕๙	๙๙.๕๑๑๖๕	Electric
๓๗๕	๐๓๗๒_๑/๑	หมู่ ๘ ทองเสือ	วังควง	พรานกระต่าย	กำแพงเพชร	๑๖.๗๖๑๑๙	๙๙.๕๑๖๖๑	Electric
๓๗๖	๐๓๗๖_๑/๑	หมู่ ๗ ท่ามะเขือ	ห้วยยั้ง	พรานกระต่าย	กำแพงเพชร	๑๖.๘๐๓๓๓	๙๙.๕๗๓๑๖	Electric
๓๗๗	๐๓๗๗_๑/๒	หมู่ ๘ ห้วยยาว	ห้วยยั้ง	พรานกระต่าย	กำแพงเพชร	๑๖.๘๓๗๒๒	๙๙.๕๖๖๗๕	Electric
๓๗๘	๐๓๗๗_๒/๒	หมู่ ๘ ห้วยยาว	ห้วยยั้ง	พรานกระต่าย	กำแพงเพชร	๑๖.๘๓๖๐๒	๙๙.๕๖๘๗๕	Electric
๓๗๙	๐๓๘๑_๑/๑	หมู่ ๑๐	นาบ่อคำ	เมืองกำแพงเพชร	กำแพงเพชร	๑๖.๔๘๖๑๕	๙๙.๓๐๕๕๘	Electric
๓๘๐	๐๓๘๘_๑/๑	หมู่ ๔ โพธิ์ทะเล	นิคมทุ่งโพธิ์ทะเล	เมืองกำแพงเพชร	กำแพงเพชร	๑๖.๔๗๘๙๓	๙๙.๖๘๒๒๐	Electric
๓๘๑	๐๔๐๐_๑/๓	หมู่ ๖ หนองเต่า	นิคมทุ่งโพธิ์ทะเล	เมืองกำแพงเพชร	กำแพงเพชร	๑๖.๕๐๑๙๘	๙๙.๖๘๘๖๐	Electric
๓๘๒	๐๔๐๐_๒/๓	หมู่ ๖ หนองเต่า	นิคมทุ่งโพธิ์ทะเล	เมืองกำแพงเพชร	กำแพงเพชร	๑๖.๔๙๕๕๔	๙๙.๖๘๖๒๒	Electric
๓๘๓	๐๔๐๐_๓/๓	หมู่ ๖ หนองเต่า	นิคมทุ่งโพธิ์ทะเล	เมืองกำแพงเพชร	กำแพงเพชร	๑๖.๕๐๕๖๗	๙๙.๖๖๖๙๙	Electric
๓๘๔	๐๔๐๒_๑/๑	หมู่ ๘ ไม้ศรีอุบล	นิคมทุ่งโพธิ์ทะเล	เมืองกำแพงเพชร	กำแพงเพชร	๑๖.๕๕๗๘๙	๙๙.๗๑๖๖๒	Electric
๓๘๕	๐๔๐๙_๑/๓	หมู่ ๑๕ ศรีสวัสดิ์	วังทอง	เมืองกำแพงเพชร	กำแพงเพชร	๑๖.๒๙๕๕๐	๙๙.๕๓๘๒๑	Electric
๓๘๖	๐๔๐๙_๒/๓	หมู่ ๑๕ ศรีสวัสดิ์	วังทอง	เมืองกำแพงเพชร	กำแพงเพชร	๑๖.๓๐๖๓๕	๙๙.๕๓๙๘๘	Electric
๓๘๗	๐๔๐๙_๓/๓	หมู่ ๑๕ ศรีสวัสดิ์	วังทอง	เมืองกำแพงเพชร	กำแพงเพชร	๑๖.๓๐๑๙๒	๙๙.๕๒๘๘๕	Electric
๓๘๘	๐๔๑๒_๑/๔	หมู่ ๕ หนองหญ้าม่วง	วังทอง	เมืองกำแพงเพชร	กำแพงเพชร	๑๖.๒๗๒๐๒	๙๙.๕๒๘๗๙	Electric
๓๘๙	๐๔๑๒_๒/๔	หมู่ ๕ หนองหญ้าม่วง	วังทอง	เมืองกำแพงเพชร	กำแพงเพชร	๑๖.๒๕๘๑๐	๙๙.๕๑๕๕๔	Electric
๓๙๐	๐๔๑๒_๓/๔	หมู่ ๕ หนองหญ้าม่วง	วังทอง	เมืองกำแพงเพชร	กำแพงเพชร	๑๖.๒๕๔๐๙	๙๙.๕๑๖๗๕	Electric
๓๙๑	๐๔๑๒_๔/๔	หมู่ ๕ หนองหญ้าม่วง	วังทอง	เมืองกำแพงเพชร	กำแพงเพชร	๑๖.๒๕๘๘๙	๙๙.๕๑๕๕๗	Electric
๓๙๒	๐๔๑๔_๑/๑	หมู่ ๕ หนองปล้อง	สระแก้ว	เมืองกำแพงเพชร	กำแพงเพชร	๑๖.๕๔๙๙๘	๙๙.๖๖๔๘๓	Electric
๓๙๓	๐๔๓๐_๑/๑	หมู่ ๓ คำป่าก่อ	โนนสมบูรณ์	เขาสวนกวาง	ขอนแก่น	๑๗.๐๑๘๒๒	๑๐๒.๗๗๓๕๗	Electric
๓๙๔	๐๔๓๒_๑/๔	หมู่ ๕ หัวฝาย	โนนสมบูรณ์	เขาสวนกวาง	ขอนแก่น	๑๖.๙๙๙๙๗	๑๐๒.๗๓๙๙๗	Electric
๓๙๕	๐๔๓๒_๒/๔	หมู่ ๕ หัวฝาย	โนนสมบูรณ์	เขาสวนกวาง	ขอนแก่น	๑๖.๙๙๐๕๙	๑๐๒.๗๓๗๙๐	Electric
๓๙๖	๐๔๓๒_๓/๔	หมู่ ๕ หัวฝาย	โนนสมบูรณ์	เขาสวนกวาง	ขอนแก่น	๑๖.๙๙๑๖๕	๑๐๒.๗๓๘๒๒	Electric
๓๙๗	๐๔๓๒_๔/๔	หมู่ ๕ หัวฝาย	โนนสมบูรณ์	เขาสวนกวาง	ขอนแก่น	๑๖.๙๙๙๕๕	๑๐๒.๗๓๘๕๕	Electric
๓๙๘	๐๔๓๔_๑/๒	หมู่ ๘ โนนหัวช้าง	โนนสมบูรณ์	เขาสวนกวาง	ขอนแก่น	๑๗.๐๓๓๙๙	๑๐๒.๗๓๔๒๒	Electric
๓๙๙	๐๔๓๔_๒/๒	หมู่ ๘ โนนหัวช้าง	โนนสมบูรณ์	เขาสวนกวาง	ขอนแก่น	๑๗.๐๓๓๖๖	๑๐๒.๗๓๓๑๒	Electric

๒. *Sign: J.P. W*

ภาคผนวก ๓ (พื้นที่เป้าหมาย)

ลำดับ	รหัส	หมู่บ้าน	ตำบล	อำเภอ	จังหวัด	LAT	LONG	Electric
๔๐๐	๐๔๓๖_๑/๓	หมู่ ๕ ทองเต่า	โนนพะยอม	ชนบท	ขอนแก่น	๑๖.๐๗๗๗๔	๑๐๒.๕๒๐๕๗	Electric
๔๐๑	๐๔๓๖_๒/๓	หมู่ ๕ ทองเต่า	โนนพะยอม	ชนบท	ขอนแก่น	๑๖.๐๗๘๘๐	๑๐๒.๕๑๘๕๐	Electric
๔๐๒	๐๔๓๖_๓/๓	หมู่ ๕ ทองเต่า	โนนพะยอม	ชนบท	ขอนแก่น	๑๖.๐๗๖๘๕	๑๐๒.๕๑๘๑๗	Electric
๔๐๓	๐๔๓๗_๑/๕	หมู่ ๑ วังแสง	วังแสง	ชนบท	ขอนแก่น	๑๖.๐๔๓๐๘	๑๐๒.๔๙๐๒๙	Electric
๔๐๔	๐๔๓๗_๒/๕	หมู่ ๑ วังแสง	วังแสง	ชนบท	ขอนแก่น	๑๖.๐๔๔๕๙	๑๐๒.๔๘๘๓๕	Electric
๔๐๕	๐๔๓๗_๓/๕	หมู่ ๑ วังแสง	วังแสง	ชนบท	ขอนแก่น	๑๖.๐๔๔๕๐	๑๐๒.๔๘๗๓๐	Electric
๔๐๖	๐๔๓๗_๔/๕	หมู่ ๑ วังแสง	วังแสง	ชนบท	ขอนแก่น	๑๖.๐๔๓๒๗	๑๐๒.๔๘๗๓๓	Electric
๔๐๗	๐๔๓๗_๕/๕	หมู่ ๑ วังแสง	วังแสง	ชนบท	ขอนแก่น	๑๖.๐๔๓๗๒	๑๐๒.๔๘๖๕๕	Electric
๔๐๘	๐๔๓๙_๑/๔	หมู่ ๑๑ วังแสงใต้	วังแสง	ชนบท	ขอนแก่น	๑๖.๐๔๕๓๐	๑๐๒.๔๘๓๙๐	Electric
๔๐๙	๐๔๓๙_๒/๔	หมู่ ๑๑ วังแสงใต้	วังแสง	ชนบท	ขอนแก่น	๑๖.๐๔๓๐๙	๑๐๒.๔๘๖๒๔	Electric
๔๑๐	๐๔๓๙_๓/๔	หมู่ ๑๑ วังแสงใต้	วังแสง	ชนบท	ขอนแก่น	๑๖.๐๔๔๐๐	๑๐๒.๔๘๕๓๐	Electric
๔๑๑	๐๔๓๙_๔/๔	หมู่ ๑๑ วังแสงใต้	วังแสง	ชนบท	ขอนแก่น	๑๖.๐๔๓๐๐	๑๐๒.๔๘๕๙๐	Electric
๔๑๒	๐๔๔๐_๑/๑	หมู่ ๒ หูลิง	วังแสง	ชนบท	ขอนแก่น	๑๖.๐๓๓๐๙	๑๐๒.๔๘๑๐๔	Electric
๔๑๓	๐๔๔๑_๑/๕	หมู่ ๔ โคกพระ	วังแสง	ชนบท	ขอนแก่น	๑๖.๐๐๕๗๐	๑๐๒.๔๔๕๓๐	Electric
๔๑๔	๐๔๔๑_๒/๕	หมู่ ๔ โคกพระ	วังแสง	ชนบท	ขอนแก่น	๑๖.๐๐๕๒๗	๑๐๒.๔๔๕๑๐	Electric
๔๑๕	๐๔๔๑_๓/๕	หมู่ ๔ โคกพระ	วังแสง	ชนบท	ขอนแก่น	๑๖.๐๐๔๐๘	๑๐๒.๔๔๗๓๔	Electric
๔๑๖	๐๔๔๑_๔/๕	หมู่ ๔ โคกพระ	วังแสง	ชนบท	ขอนแก่น	๑๖.๐๐๓๓๐	๑๐๒.๔๔๖๘๗	Electric
๔๑๗	๐๔๔๑_๕/๕	หมู่ ๔ โคกพระ	วังแสง	ชนบท	ขอนแก่น	๑๖.๐๐๓๙๕	๑๐๒.๔๔๕๓๕	Electric
๔๑๘	๐๔๔๓_๑/๓	หมู่ ๙ โนนคำมี	วังแสง	ชนบท	ขอนแก่น	๑๖.๐๐๙๖๔	๑๐๒.๔๕๓๒๗	Electric
๔๑๙	๐๔๔๓_๒/๓	หมู่ ๙ โนนคำมี	วังแสง	ชนบท	ขอนแก่น	๑๖.๐๐๙๓๔	๑๐๒.๔๕๕๓๕	Electric
๔๒๐	๐๔๔๓_๓/๓	หมู่ ๙ โนนคำมี	วังแสง	ชนบท	ขอนแก่น	๑๖.๐๐๙๐๕	๑๐๒.๔๕๕๑๑	Electric
๔๒๑	๐๔๔๖_๑/๕	หมู่ ๗ ดงเย็น	โคกงาม	บ้านฝาง	ขอนแก่น	๑๖.๖๑๒๙๔	๑๐๒.๖๐๒๐๘	Electric
๔๒๒	๐๔๔๖_๒/๕	หมู่ ๗ ดงเย็น	โคกงาม	บ้านฝาง	ขอนแก่น	๑๖.๖๑๕๗๙	๑๐๒.๕๙๗๕๒	Electric
๔๒๓	๐๔๔๖_๓/๕	หมู่ ๗ ดงเย็น	โคกงาม	บ้านฝาง	ขอนแก่น	๑๖.๖๑๖๖๘	๑๐๒.๕๙๖๒๑	Electric
๔๒๔	๐๔๔๖_๔/๕	หมู่ ๗ ดงเย็น	โคกงาม	บ้านฝาง	ขอนแก่น	๑๖.๖๑๗๕๒	๑๐๒.๕๙๕๔๑	Electric
๔๒๕	๐๔๔๖_๕/๕	หมู่ ๗ ดงเย็น	โคกงาม	บ้านฝาง	ขอนแก่น	๑๖.๖๑๘๔๗	๑๐๒.๕๙๓๘๕	Electric
๔๒๖	๐๔๔๘_๑/๑	หมู่ ๖ โนนสะอาด	ป่าหวายนั่ง	บ้านฝาง	ขอนแก่น	๑๖.๖๑๐๖๓	๑๐๒.๖๕๖๐๐	Electric
๔๒๗	๐๔๔๘_๑/๔	หมู่ ๗ โสกแดด	ป่าหวายนั่ง	บ้านฝาง	ขอนแก่น	๑๖.๖๑๘๘๙	๑๐๒.๖๕๖๐๖	Electric
๔๒๘	๐๔๔๘_๒/๔	หมู่ ๗ โสกแดด	ป่าหวายนั่ง	บ้านฝาง	ขอนแก่น	๑๖.๖๑๘๗๑	๑๐๒.๖๕๑๙๖	Electric
๔๒๙	๐๔๔๘_๓/๔	หมู่ ๗ โสกแดด	ป่าหวายนั่ง	บ้านฝาง	ขอนแก่น	๑๖.๖๑๖๖๗	๑๐๒.๖๕๑๒๒	Electric
๔๓๐	๐๔๔๘_๔/๔	หมู่ ๗ โสกแดด	ป่าหวายนั่ง	บ้านฝาง	ขอนแก่น	๑๖.๖๑๒๙๘	๑๐๒.๖๕๐๖๔	Electric
๔๓๑	๐๔๕๐_๑/๔	หมู่ ๘ โสกแดด	ป่าหวายนั่ง	บ้านฝาง	ขอนแก่น	๑๖.๖๑๘๖๙	๑๐๒.๖๗๙๓๔	Electric
๔๓๒	๐๔๕๐_๒/๔	หมู่ ๘ โสกแดด	ป่าหวายนั่ง	บ้านฝาง	ขอนแก่น	๑๖.๖๑๐๑๑	๑๐๒.๖๕๐๐๒	Electric
๔๓๓	๐๔๕๐_๓/๔	หมู่ ๘ โสกแดด	ป่าหวายนั่ง	บ้านฝาง	ขอนแก่น	๑๖.๖๑๑๑๕	๑๐๒.๖๗๘๖๔	Electric
๔๓๔	๐๔๕๐_๔/๔	หมู่ ๘ โสกแดด	ป่าหวายนั่ง	บ้านฝาง	ขอนแก่น	๑๖.๖๑๐๙๕	๑๐๒.๖๘๑๕๓	Electric
๔๓๕	๐๔๕๕_๑/๑	หมู่ ๙ วังกแก้ว	วังสาว	ภูผาม่าน	ขอนแก่น	๑๖.๗๑๕๑๘	๑๐๒.๘๔๔๓๓	Electric
๔๓๖	๐๔๕๗_๑/๒	หมู่ ๗ ห้วยเตย	ห้วยม่วง	ภูผาม่าน	ขอนแก่น	๑๖.๗๕๑๒๘	๑๐๒.๙๐๕๖๔	Electric
๔๓๗	๐๔๕๗_๒/๒	หมู่ ๗ ห้วยเตย	ห้วยม่วง	ภูผาม่าน	ขอนแก่น	๑๖.๗๕๒๒๒	๑๐๒.๙๐๑๔๕	Electric
๔๓๘	๐๔๖๒_๑/๒	หมู่ ๑ หุ้งชมพู	หุ้งชมพู	ภูเวียง	ขอนแก่น	๑๖.๗๒๓๗๕	๑๐๒.๔๙๒๕๕	Electric
๔๓๙	๐๔๖๒_๒/๒	หมู่ ๑ หุ้งชมพู	หุ้งชมพู	ภูเวียง	ขอนแก่น	๑๖.๗๒๗๒๒	๑๐๒.๔๙๓๔๑	Electric
๔๔๐	๐๔๖๓_๑/๔	หมู่ ๒ ห้วยชีหนู	หุ้งชมพู	ภูเวียง	ขอนแก่น	๑๖.๗๓๘๘๐	๑๐๒.๕๒๑๓๒	Electric
๔๔๑	๐๔๖๓_๒/๔	หมู่ ๒ ห้วยชีหนู	หุ้งชมพู	ภูเวียง	ขอนแก่น	๑๖.๗๔๑๓๖	๑๐๒.๕๒๒๓๑	Electric
๔๔๒	๐๔๖๓_๓/๔	หมู่ ๒ ห้วยชีหนู	หุ้งชมพู	ภูเวียง	ขอนแก่น	๑๖.๗๔๐๙๑	๑๐๒.๕๒๓๐๘	Electric
๔๔๓	๐๔๖๓_๔/๔	หมู่ ๒ ห้วยชีหนู	หุ้งชมพู	ภูเวียง	ขอนแก่น	๑๖.๗๓๙๒๖	๑๐๒.๕๒๒๓๘	Electric
๔๔๔	๐๔๖๕_๑/๑	หมู่ ๔ โลกสงเปือย	หุ้งชมพู	ภูเวียง	ขอนแก่น	๑๖.๗๖๕๐๘	๑๐๒.๕๐๒๓๔	Electric
๔๔๕	๐๔๖๖_๑/๓	หมู่ ๕ กุดแคน	หุ้งชมพู	ภูเวียง	ขอนแก่น	๑๖.๗๖๙๔๙	๑๐๒.๕๒๑๕๖	Electric
๔๔๖	๐๔๖๖_๒/๓	หมู่ ๕ กุดแคน	หุ้งชมพู	ภูเวียง	ขอนแก่น	๑๖.๗๗๐๘๘	๑๐๒.๕๒๑๓๐	Electric
๔๔๗	๐๔๖๖_๓/๓	หมู่ ๕ กุดแคน	หุ้งชมพู	ภูเวียง	ขอนแก่น	๑๖.๗๗๐๓๕	๑๐๒.๕๒๒๕๙	Electric
๔๔๘	๐๔๖๗_๑/๓	หมู่ ๖ หອງพลวง	หุ้งชมพู	ภูเวียง	ขอนแก่น	๑๖.๗๗๗๗๗	๑๐๒.๔๘๔๑๑	Electric
๔๔๙	๐๔๖๗_๒/๓	หมู่ ๖ หອງพลวง	หุ้งชมพู	ภูเวียง	ขอนแก่น	๑๖.๗๗๘๙๓	๑๐๒.๔๘๕๕๗	Electric
๔๕๐	๐๔๖๗_๓/๓	หมู่ ๖ หອງพลวง	หุ้งชมพู	ภูเวียง	ขอนแก่น	๑๖.๗๘๐๓๘	๑๐๒.๔๘๖๙๖	Electric
๔๕๑	๐๔๖๘_๑/๑	หมู่ ๗ ดอนเพิ่ม	หุ้งชมพู	ภูเวียง	ขอนแก่น	๑๖.๗๘๑๘๖	๑๐๒.๕๐๙๐๕	Electric
๔๕๒	๐๔๗๐_๑/๓	หมู่ ๑๐ โนนสว่าง	นาหว้า	ภูเวียง	ขอนแก่น	๑๖.๗๐๓๗๙	๑๐๒.๕๕๔๙๓	Electric
๔๕๓	๐๔๗๐_๒/๓	หมู่ ๑๐ โนนสว่าง	นาหว้า	ภูเวียง	ขอนแก่น	๑๖.๗๐๕๐๙	๑๐๒.๕๕๖๑๑	Electric
๔๕๔	๐๔๗๐_๓/๓	หมู่ ๑๐ โนนสว่าง	นาหว้า	ภูเวียง	ขอนแก่น	๑๖.๗๐๓๑๙	๑๐๒.๕๖๐๖๘	Electric
๔๕๕	๐๔๗๒_๑/๓	หมู่ ๒ โนนสมบูรณ์	นาหว้า	ภูเวียง	ขอนแก่น	๑๖.๖๖๙๕๒	๑๐๒.๕๑๕๕๘	Electric
๔๕๖	๐๔๗๒_๒/๓	หมู่ ๒ โนนสมบูรณ์	นาหว้า	ภูเวียง	ขอนแก่น	๑๖.๖๖๗๙๘	๑๐๒.๕๑๕๐๘	Electric

อ. 

ภาคผนวก ๓ (พื้นที่เป้าหมาย)

ลำดับ	รหัส	หมู่บ้าน	ตำบล	อำเภอ	จังหวัด	LAT	LONG	Electric
๕๗๑	๐๕๒๘_๓/๔	หมู่ ๖ วังหัว	โนนสะอาด	วางใหญ่	ขอนแก่น	๑๕.๙๓๗๕๙	๑๐๒.๔๔๗๘๙	Electric
๕๗๒	๐๕๒๘_๔/๔	หมู่ ๖ วังหัว	โนนสะอาด	วางใหญ่	ขอนแก่น	๑๕.๙๓๗๐๒	๑๐๒.๔๔๘๒๑	Electric
๕๗๓	๐๕๒๙_๑/๕	หมู่ ๗ ตลาดน้อย	โนนสะอาด	วางใหญ่	ขอนแก่น	๑๕.๙๓๗๐๒	๑๐๒.๔๔๓๗๐	Electric
๕๗๔	๐๕๒๙_๒/๕	หมู่ ๗ ตลาดน้อย	โนนสะอาด	วางใหญ่	ขอนแก่น	๑๕.๙๓๘๐๗	๑๐๒.๔๔๔๑๕	Electric
๕๗๕	๐๕๒๙_๓/๕	หมู่ ๗ ตลาดน้อย	โนนสะอาด	วางใหญ่	ขอนแก่น	๑๕.๙๓๘๒๒	๑๐๒.๔๔๒๑๐	Electric
๕๗๖	๐๕๒๙_๔/๕	หมู่ ๗ ตลาดน้อย	โนนสะอาด	วางใหญ่	ขอนแก่น	๑๕.๙๓๗๓๓	๑๐๒.๔๔๒๖๘	Electric
๕๗๗	๐๕๒๙_๕/๕	หมู่ ๗ ตลาดน้อย	โนนสะอาด	วางใหญ่	ขอนแก่น	๑๕.๙๓๘๒๔	๑๐๒.๔๔๓๓๕	Electric
๕๗๘	๐๕๓๓_๑/๑	หมู่ ๑๑ เขาสัทยา	ดงลาน	สีชมพู	ขอนแก่น	๑๖.๘๒๘๓๙	๑๐๒.๐๕๒๐๒	Electric
๕๗๙	๐๕๓๔_๑/๑	หมู่ ๒ ขำจำป่า	ดงลาน	สีชมพู	ขอนแก่น	๑๖.๘๓๕๗๐	๑๐๒.๐๕๑๘๐	Electric
๕๘๐	๐๕๓๖_๑/๔	หมู่ ๕ ทองหญ้าปล้อง	ดงลาน	สีชมพู	ขอนแก่น	๑๖.๘๒๒๒๕	๑๐๒.๐๕๖๕๒	Electric
๕๘๑	๐๕๓๖_๒/๔	หมู่ ๕ ทองหญ้าปล้อง	ดงลาน	สีชมพู	ขอนแก่น	๑๖.๘๐๑๕๑	๑๐๒.๐๕๖๗๗	Electric
๕๘๒	๐๕๓๖_๓/๔	หมู่ ๕ ทองหญ้าปล้อง	ดงลาน	สีชมพู	ขอนแก่น	๑๖.๘๐๐๙๗	๑๐๒.๐๕๕๕๕	Electric
๕๘๓	๐๕๓๖_๔/๔	หมู่ ๕ ทองหญ้าปล้อง	ดงลาน	สีชมพู	ขอนแก่น	๑๖.๘๐๒๓๑	๑๐๒.๐๕๕๒๘	Electric
๕๘๔	๐๕๔๔_๑/๒	หมู่ ๓ สวนสวรรค์	บ้านใหม่	สีชมพู	ขอนแก่น	๑๖.๗๕๘๙๕	๑๐๒.๐๕๖๖๒	Electric
๕๘๕	๐๕๔๔_๒/๒	หมู่ ๓ สวนสวรรค์	บ้านใหม่	สีชมพู	ขอนแก่น	๑๖.๗๕๘๑๖	๑๐๒.๐๕๕๕๘	Electric
๕๘๖	๐๕๔๕_๑/๑	หมู่ ๒ ทองตาไก่	ภูห่าน	สีชมพู	ขอนแก่น	๑๖.๗๒๗๘๒	๑๐๒.๐๓๘๓๔	Electric
๕๘๗	๐๕๔๘_๑/๒	หมู่ ๖ โนนสูง	ภูห่าน	สีชมพู	ขอนแก่น	๑๖.๗๓๓๔๘	๑๐๒.๐๕๑๔๓	Electric
๕๘๘	๐๕๔๘_๒/๒	หมู่ ๖ โนนสูง	ภูห่าน	สีชมพู	ขอนแก่น	๑๖.๗๓๓๖๘	๑๐๒.๐๕๓๙๓	Electric
๕๘๙	๐๕๔๙_๑/๑	หมู่ ๗ สว่างสามัคคี	ภูห่าน	สีชมพู	ขอนแก่น	๑๖.๗๒๘๔๗	๑๐๒.๐๓๖๖๗	Electric
๕๙๐	๐๕๕๐_๑/๔	หมู่ ๘ ดอนกอก	บ้านมือ	หนองเรือ	ขอนแก่น	๑๖.๕๕๐๕๗	๑๐๒.๕๖๕๙๘	Electric
๕๙๑	๐๕๕๐_๒/๔	หมู่ ๘ ดอนกอก	บ้านมือ	หนองเรือ	ขอนแก่น	๑๖.๕๕๒๗๑	๑๐๒.๕๖๖๓๐	Electric
๕๙๒	๐๕๕๐_๓/๔	หมู่ ๘ ดอนกอก	บ้านมือ	หนองเรือ	ขอนแก่น	๑๖.๕๕๑๘๑	๑๐๒.๕๖๕๑๘	Electric
๕๙๓	๐๕๕๐_๔/๔	หมู่ ๘ ดอนกอก	บ้านมือ	หนองเรือ	ขอนแก่น	๑๖.๕๕๓๓๗	๑๐๒.๕๖๔๗๖	Electric
๕๙๔	๐๕๕๑_๑/๕	หมู่ ๔ ทองคลองน้อย	วังหิน	หนองสองห้อง	ขอนแก่น	๑๕.๘๕๐๔๙	๑๐๒.๗๒๖๖๓	Electric
๕๙๕	๐๕๕๑_๒/๕	หมู่ ๔ ทองคลองน้อย	วังหิน	หนองสองห้อง	ขอนแก่น	๑๕.๘๕๑๓๒	๑๐๒.๗๒๖๑๑	Electric
๕๙๖	๐๕๕๑_๓/๕	หมู่ ๔ ทองคลองน้อย	วังหิน	หนองสองห้อง	ขอนแก่น	๑๕.๘๕๘๘๙	๑๐๒.๗๒๕๕๙	Electric
๕๙๗	๐๕๕๑_๔/๕	หมู่ ๔ ทองคลองน้อย	วังหิน	หนองสองห้อง	ขอนแก่น	๑๕.๘๕๙๒๐	๑๐๒.๗๒๘๓๑	Electric
๕๙๘	๐๕๕๑_๕/๕	หมู่ ๔ ทองคลองน้อย	วังหิน	หนองสองห้อง	ขอนแก่น	๑๕.๘๕๗๒๕	๑๐๒.๗๒๘๑๖	Electric
๕๙๙	๐๕๕๒_๑/๒	หมู่ ๕ ทองห่ม	วังหิน	หนองสองห้อง	ขอนแก่น	๑๕.๘๕๗๑๕	๑๐๒.๗๒๐๑๙	Electric
๖๐๐	๐๕๕๒_๒/๒	หมู่ ๕ ทองห่ม	วังหิน	หนองสองห้อง	ขอนแก่น	๑๕.๘๕๗๒๑	๑๐๒.๗๒๘๓๐	Electric
๖๐๑	๐๕๕๖_๑/๑	หมู่ ๔ เหล่านงขุม	ลำโรง	หนองสองห้อง	ขอนแก่น	๑๕.๘๓๔๔๑	๑๐๒.๗๔๖๙๔	Electric
๖๐๒	๐๕๕๗_๑/๒	หมู่ ๕ หินลาด	ลำโรง	หนองสองห้อง	ขอนแก่น	๑๕.๘๔๓๐๒	๑๐๒.๗๔๘๐๔	Electric
๖๐๓	๐๕๕๗_๒/๒	หมู่ ๕ หินลาด	ลำโรง	หนองสองห้อง	ขอนแก่น	๑๕.๘๔๓๓๗	๑๐๒.๗๔๖๘๐	Electric
๖๐๔	๐๕๕๘_๑/๒	หมู่ ๖ ลำโรงเหนือ	ลำโรง	หนองสองห้อง	ขอนแก่น	๑๕.๘๒๕๒๒	๑๐๒.๗๓๔๑๙	Electric
๖๐๕	๐๕๕๘_๒/๒	หมู่ ๖ ลำโรงเหนือ	ลำโรง	หนองสองห้อง	ขอนแก่น	๑๕.๘๒๒๖๐	๑๐๒.๗๓๐๖๔	Electric
๖๐๖	๐๕๖๒_๑/๔	หมู่ ๑๐ หนองแวง	นาคำ	อุบลรัตน์	ขอนแก่น	๑๖.๘๓๒๓๕	๑๐๒.๗๓๖๐๐	Electric
๖๐๗	๐๕๖๒_๒/๔	หมู่ ๑๐ หนองแวง	นาคำ	อุบลรัตน์	ขอนแก่น	๑๖.๘๓๐๑๘	๑๐๒.๗๒๒๙๙	Electric
๖๐๘	๐๕๖๒_๓/๔	หมู่ ๑๐ หนองแวง	นาคำ	อุบลรัตน์	ขอนแก่น	๑๖.๘๒๙๘๖	๑๐๒.๗๒๑๑๐	Electric
๖๐๙	๐๕๖๒_๔/๔	หมู่ ๑๐ หนองแวง	นาคำ	อุบลรัตน์	ขอนแก่น	๑๖.๘๓๓๗๖	๑๐๒.๗๒๓๒๐	Electric
๖๑๐	๐๕๖๓_๑/๑	หมู่ ๑๒ นาค้ำน้อย	นาคำ	อุบลรัตน์	ขอนแก่น	๑๖.๘๖๐๘๖	๑๐๒.๖๘๐๘๔	Electric
๖๑๑	๐๕๖๔_๑/๕	หมู่ ๑๓ หนองแวงใหม่	นาคำ	อุบลรัตน์	ขอนแก่น	๑๖.๘๓๑๑๕	๑๐๒.๗๒๔๘๖	Electric
๖๑๒	๐๕๖๔_๒/๕	หมู่ ๑๓ หนองแวงใหม่	นาคำ	อุบลรัตน์	ขอนแก่น	๑๖.๘๒๙๕๑	๑๐๒.๗๒๕๗๖	Electric
๖๑๓	๐๕๖๔_๓/๕	หมู่ ๑๓ หนองแวงใหม่	นาคำ	อุบลรัตน์	ขอนแก่น	๑๖.๘๓๐๘๓	๑๐๒.๗๒๕๘๓	Electric
๖๑๔	๐๕๖๔_๔/๕	หมู่ ๑๓ หนองแวงใหม่	นาคำ	อุบลรัตน์	ขอนแก่น	๑๖.๘๓๐๔๕	๑๐๒.๗๒๗๐๓	Electric
๖๑๕	๐๕๖๔_๕/๕	หมู่ ๑๓ หนองแวงใหม่	นาคำ	อุบลรัตน์	ขอนแก่น	๑๖.๘๓๐๒๑	๑๐๒.๗๒๘๐๐	Electric
๖๑๖	๐๕๖๕_๑/๕	หมู่ ๒ โนนราศรี	นาคำ	อุบลรัตน์	ขอนแก่น	๑๖.๘๖๕๒๒	๑๐๒.๖๙๖๒๑	Electric
๖๑๗	๐๕๖๕_๒/๕	หมู่ ๒ โนนราศรี	นาคำ	อุบลรัตน์	ขอนแก่น	๑๖.๘๖๔๒๒	๑๐๒.๖๙๖๗๐	Electric
๖๑๘	๐๕๖๕_๓/๕	หมู่ ๒ โนนราศรี	นาคำ	อุบลรัตน์	ขอนแก่น	๑๖.๘๖๖๕๑	๑๐๒.๖๙๕๗๐	Electric
๖๑๙	๐๕๖๕_๔/๕	หมู่ ๒ โนนราศรี	นาคำ	อุบลรัตน์	ขอนแก่น	๑๖.๘๖๖๓๑	๑๐๒.๖๙๗๖๐	Electric
๖๒๐	๐๕๖๕_๕/๕	หมู่ ๒ โนนราศรี	นาคำ	อุบลรัตน์	ขอนแก่น	๑๖.๘๖๘๕๑	๑๐๒.๖๙๖๒๕	Electric
๖๒๑	๐๕๖๖_๑/๒	หมู่ ๔ หนองไหล	นาคำ	อุบลรัตน์	ขอนแก่น	๑๖.๘๗๙๖๖	๑๐๒.๖๙๗๙๓	Electric
๖๒๒	๐๕๖๖_๒/๒	หมู่ ๔ หนองไหล	นาคำ	อุบลรัตน์	ขอนแก่น	๑๖.๘๘๑๐๓	๑๐๒.๖๙๖๖๖	Electric
๖๒๓	๐๕๖๗_๑/๒	หมู่ ๙ หนองขาม	นาคำ	อุบลรัตน์	ขอนแก่น	๑๖.๘๓๓๐๔	๑๐๒.๗๒๐๕๓	Electric
๖๒๔	๐๕๖๗_๒/๒	หมู่ ๙ หนองขาม	นาคำ	อุบลรัตน์	ขอนแก่น	๑๖.๘๓๑๒๐	๑๐๒.๗๐๗๘๖	Electric
๖๒๕	๐๕๗๙_๑/๕	หมู่ ๑ โป่งเกตุ	ขุนซ่อง	แก่งหางแมว	จันทบุรี	๑๓.๑๔๗๐๔	๑๐๒.๙๗๘๕๑	Electric
๖๒๖	๐๕๗๙_๒/๕	หมู่ ๑ โป่งเกตุ	ขุนซ่อง	แก่งหางแมว	จันทบุรี	๑๓.๑๔๘๕๗	๑๐๒.๙๗๘๙๗	Electric
๖๒๗	๐๕๗๙_๓/๕	หมู่ ๑ โป่งเกตุ	ขุนซ่อง	แก่งหางแมว	จันทบุรี	๑๓.๑๕๒๘๘	๑๐๒.๙๘๐๙๘	Electric

อ. Jongs. ๖.๒

ภาคผนวก ๓ (พื้นที่เป้าหมาย)

ลำดับ	รหัส	หมู่บ้าน	ตำบล	อำเภอ	จังหวัด	LAT	LONG	Electric
๖๘๕	๐๖๐๘_๒/๒	หมู่ ๙ ซ้ายห้วย	วังใหม่	นายายอาม	จันทบุรี	๑๒.๘๘๗๒๑	๑๐๑.๘๗๖๔๒	Electric
๖๘๖	๐๖๐๘_๓/๓	หมู่ ๙ ซ้ายห้วย	วังใหม่	นายายอาม	จันทบุรี	๑๒.๘๘๗๐๒	๑๐๑.๘๘๖๔๐	Electric
๖๘๗	๐๖๐๘_๑/๒	หมู่ ๑๖ อ่างหิน	คลองตะเกรา	ท่าตะเกรา	ฉะเชิงเทรา	๑๓.๓๔๑๓๘	๑๐๑.๖๐๒๖๓	Electric
๖๘๘	๐๖๐๘_๒/๒	หมู่ ๑๖ อ่างหิน	คลองตะเกรา	ท่าตะเกรา	ฉะเชิงเทรา	๑๓.๓๔๑๓๖	๑๐๑.๖๐๔๖๖	Electric
๖๘๙	๐๖๑๑_๑/๑	หมู่ ๒ ท่าคาน	คลองตะเกรา	ท่าตะเกรา	ฉะเชิงเทรา	๑๓.๔๖๑๑๘	๑๐๑.๗๒๐๔๘	Electric
๖๙๐	๐๖๑๑_๒/๓	หมู่ ๒ ท่าคาน	คลองตะเกรา	ท่าตะเกรา	ฉะเชิงเทรา	๑๓.๔๖๑๕๕	๑๐๑.๗๒๑๖๒	Electric
๖๙๑	๐๖๑๑_๓/๓	หมู่ ๒ ท่าคาน	คลองตะเกรา	ท่าตะเกรา	ฉะเชิงเทรา	๑๓.๔๖๑๓๓	๑๐๑.๗๒๑๘๘	Electric
๖๙๒	๐๖๑๐_๑/๒	หมู่ ๑๙ แผลงเสมา	ท่าตะเกรา	ท่าตะเกรา	ฉะเชิงเทรา	๑๓.๔๘๒๒๐	๑๐๑.๗๒๑๐๑	Electric
๖๙๓	๐๖๑๐_๒/๒	หมู่ ๑๙ แผลงเสมา	ท่าตะเกรา	ท่าตะเกรา	ฉะเชิงเทรา	๑๓.๔๗๕๕๓	๑๐๑.๗๒๑๒๖	Electric
๖๙๔	๐๖๑๒_๑/๒	หมู่ ๒๒ เขาวงศ์	ท่าตะเกรา	ท่าตะเกรา	ฉะเชิงเทรา	๑๓.๔๘๗๗๐	๑๐๑.๗๘๔๘๓	Electric
๖๙๕	๐๖๑๗_๑/๑	หมู่ ๖ บางกระเจ็ด	บางกระเจ็ด	บางคล้า	ฉะเชิงเทรา	๑๓.๕๕๕๘๔	๑๐๑.๑๖๓๗๒	Electric
๖๙๖	๐๖๒๗_๑/๒	หมู่ ๑๕ ห้วยกบ	คูยายหมี่	สนามชัยเขต	ฉะเชิงเทรา	๑๓.๕๗๖๔๑	๑๐๑.๕๕๔๔๔	Electric
๖๙๗	๐๖๒๗_๒/๒	หมู่ ๑๕ ห้วยกบ	คูยายหมี่	สนามชัยเขต	ฉะเชิงเทรา	๑๓.๕๖๙๔๕	๑๐๑.๕๕๕๘๖	Electric
๖๙๘	๐๖๒๗_๓/๓	หมู่ ๑๕ ห้วยกบ	คูยายหมี่	สนามชัยเขต	ฉะเชิงเทรา	๑๓.๕๕๐๐๕	๑๐๑.๕๖๐๓๑	Electric
๖๙๙	๐๖๒๘_๑/๑	หมู่ ๑๖ นาอิสาน	ท่ากระดาน	สนามชัยเขต	ฉะเชิงเทรา	๑๓.๕๖๑๐๔	๑๐๑.๘๘๖๑๘	Electric
๗๐๐	๐๖๓๑_๑/๒	หมู่ ๒๑ คลองเตย	ท่ากระดาน	สนามชัยเขต	ฉะเชิงเทรา	๑๓.๕๖๗๙๕	๑๐๑.๗๘๙๒๒	Electric
๗๐๑	๐๖๓๑_๒/๒	หมู่ ๒๑ คลองเตย	ท่ากระดาน	สนามชัยเขต	ฉะเชิงเทรา	๑๓.๕๖๒๕๙	๑๐๑.๗๘๘๘๘	Electric
๗๐๒	๐๖๓๙_๑/๓	หมู่ ๑๘ ฆาตกรรม	ทุ่งพระยา	สนามชัยเขต	ฉะเชิงเทรา	๑๓.๗๒๒๓๔	๑๐๑.๗๗๒๑๐	Electric
๗๐๓	๐๖๓๙_๒/๓	หมู่ ๑๘ ฆาตกรรม	ทุ่งพระยา	สนามชัยเขต	ฉะเชิงเทรา	๑๓.๗๒๒๒๔	๑๐๑.๗๖๐๑๙	Electric
๗๐๔	๐๖๓๙_๓/๓	หมู่ ๑๘ ฆาตกรรม	ทุ่งพระยา	สนามชัยเขต	ฉะเชิงเทรา	๑๓.๗๒๓๓๕	๑๐๑.๗๖๘๘๔	Electric
๗๐๕	๐๖๔๒_๑/๑	หมู่ ๔ คลองอุดม	ทุ่งพระยา	สนามชัยเขต	ฉะเชิงเทรา	๑๓.๖๗๑๓๘	๑๐๑.๗๕๓๙๖	Electric
๗๐๖	๐๖๔๔_๑/๒	หมู่ ๙ เขาจันทน์	ทุ่งพระยา	สนามชัยเขต	ฉะเชิงเทรา	๑๓.๗๕๐๐๘	๑๐๑.๗๕๕๑๖	Electric
๗๐๗	๐๖๔๔_๒/๒	หมู่ ๙ เขาจันทน์	ทุ่งพระยา	สนามชัยเขต	ฉะเชิงเทรา	๑๓.๗๖๑๐๕	๑๐๑.๗๕๓๘๐	Electric
๗๐๘	๐๖๔๔_๓/๔	หมู่ ๙ เขาจันทน์	ทุ่งพระยา	สนามชัยเขต	ฉะเชิงเทรา	๑๓.๗๕๕๕๓	๑๐๑.๗๕๒๘๘	Electric
๗๐๙	๐๖๔๔_๔/๔	หมู่ ๙ เขาจันทน์	ทุ่งพระยา	สนามชัยเขต	ฉะเชิงเทรา	๑๓.๗๕๖๕๐	๑๐๑.๗๕๕๒๙	Electric
๗๑๐	๐๖๔๕_๑/๑	หมู่ ๑๐ แผลง ๘	ลาดกระทิง	สนามชัยเขต	ฉะเชิงเทรา	๑๓.๕๐๖๔๓	๑๐๑.๔๗๐๐๕	Electric
๗๑๑	๐๖๔๕_๒/๑	หมู่ ๑๐ แผลง ๘	ลาดกระทิง	สนามชัยเขต	ฉะเชิงเทรา	๑๓.๕๐๑๐๐	๑๐๑.๔๗๒๖๘	Electric
๗๑๒	๐๖๔๕_๓/๑	หมู่ ๑๐ แผลง ๘	ลาดกระทิง	สนามชัยเขต	ฉะเชิงเทรา	๑๓.๔๙๔๔๔	๑๐๑.๔๘๑๙๖	Electric
๗๑๓	๐๖๔๕_๔/๑	หมู่ ๑๐ แผลง ๘	ลาดกระทิง	สนามชัยเขต	ฉะเชิงเทรา	๑๓.๔๙๓๓๒	๑๐๑.๔๗๒๐๓	Electric
๗๑๔	๐๖๔๖_๑/๒	หมู่ ๑๑ หนองบอน	ลาดกระทิง	สนามชัยเขต	ฉะเชิงเทรา	๑๓.๕๕๕๕๓	๑๐๑.๕๒๐๙๖	Electric
๗๑๕	๐๖๔๖_๒/๒	หมู่ ๑๑ หนองบอน	ลาดกระทิง	สนามชัยเขต	ฉะเชิงเทรา	๑๓.๕๖๒๐๔	๑๐๑.๕๒๕๙๓	Electric
๗๑๖	๐๖๔๗_๑/๑	หมู่ ๘ แผลงใหม่	ลาดกระทิง	สนามชัยเขต	ฉะเชิงเทรา	๑๓.๕๑๕๕๓	๑๐๑.๔๖๔๖๔	Electric
๗๑๗	๐๖๔๗_๒/๑	หมู่ ๘ แผลงใหม่	ลาดกระทิง	สนามชัยเขต	ฉะเชิงเทรา	๑๓.๕๒๒๑๑	๑๐๑.๔๖๕๕๓	Electric
๗๑๘	๐๖๔๗_๓/๑	หมู่ ๘ แผลงใหม่	ลาดกระทิง	สนามชัยเขต	ฉะเชิงเทรา	๑๓.๕๓๐๐๘	๑๐๑.๔๖๑๕๓	Electric
๗๑๙	๐๖๔๗_๔/๑	หมู่ ๘ แผลงใหม่	ลาดกระทิง	สนามชัยเขต	ฉะเชิงเทรา	๑๓.๕๒๐๑๘	๑๐๑.๔๕๒๓๘	Electric
๗๒๐	๐๖๔๗_๕/๕	หมู่ ๘ แผลงใหม่	ลาดกระทิง	สนามชัยเขต	ฉะเชิงเทรา	๑๓.๕๒๕๓๕	๑๐๑.๔๕๖๙๙	Electric
๗๒๑	๐๖๔๘_๑/๓	หมู่ ๙ ก.ม.๘	ลาดกระทิง	สนามชัยเขต	ฉะเชิงเทรา	๑๓.๕๙๖๖๔	๑๐๑.๕๐๗๑๙	Electric
๗๒๒	๐๖๔๘_๒/๓	หมู่ ๙ ก.ม.๘	ลาดกระทิง	สนามชัยเขต	ฉะเชิงเทรา	๑๓.๕๙๙๗๒	๑๐๑.๔๙๘๒๙	Electric
๗๒๓	๐๖๔๘_๓/๓	หมู่ ๙ ก.ม.๘	ลาดกระทิง	สนามชัยเขต	ฉะเชิงเทรา	๑๓.๖๐๑๕๒	๑๐๑.๔๙๐๘๔	Electric
๗๒๔	๐๖๔๙_๑/๓	หมู่ ๕ โป่งหิน	เกาะจันทร์	เกาะจันทร์	ชลบุรี	๑๓.๔๔๒๑๖	๑๐๑.๓๘๗๘๒	Electric
๗๒๕	๐๖๔๙_๒/๓	หมู่ ๕ โป่งหิน	เกาะจันทร์	เกาะจันทร์	ชลบุรี	๑๓.๔๔๗๕๓	๑๐๑.๔๐๐๒๐	Electric
๗๒๖	๐๖๔๙_๓/๓	หมู่ ๕ โป่งหิน	เกาะจันทร์	เกาะจันทร์	ชลบุรี	๑๓.๔๖๐๕๙	๑๐๑.๔๐๖๖๐	Electric
๗๒๗	๐๖๕๐_๑/๓	หมู่ ๒ ขุนชำนาญ	เกษตรสุวรรณ	บ่อทอง	ชลบุรี	๑๓.๓๒๐๐๙	๑๐๑.๕๖๐๔๐	Electric
๗๒๘	๐๖๕๐_๒/๓	หมู่ ๒ ขุนชำนาญ	เกษตรสุวรรณ	บ่อทอง	ชลบุรี	๑๓.๒๗๙๔๔	๑๐๑.๕๐๙๕๑	Electric
๗๒๙	๐๖๕๐_๓/๓	หมู่ ๒ ขุนชำนาญ	เกษตรสุวรรณ	บ่อทอง	ชลบุรี	๑๓.๓๐๐๙๒	๑๐๑.๕๔๖๗๘	Electric
๗๓๐	๐๖๕๑_๑/๑	หมู่ ๕ คลองปริง	เกษตรสุวรรณ	บ่อทอง	ชลบุรี	๑๓.๒๖๘๗๐	๑๐๑.๕๔๘๘๒	Electric
๗๓๑	๐๖๕๒_๑/๑	หมู่ ๖ คลองโค	เกษตรสุวรรณ	บ่อทอง	ชลบุรี	๑๓.๓๐๒๘๘	๑๐๑.๕๗๗๔๒	Electric
๗๓๒	๐๖๕๓_๑/๒	หมู่ ๒ วังรี	บ่อทอง	บ่อทอง	ชลบุรี	๑๓.๑๗๙๖๑	๑๐๑.๕๕๒๘๑	Electric
๗๓๓	๐๖๕๓_๒/๒	หมู่ ๒ วังรี	บ่อทอง	บ่อทอง	ชลบุรี	๑๓.๑๘๘๕๗	๑๐๑.๕๕๕๕๐	Electric
๗๓๔	๐๖๕๔_๑/๓	หมู่ ๘ คลองใหญ่	บ่อทอง	บ่อทอง	ชลบุรี	๑๓.๑๒๗๑๖	๑๐๑.๕๖๔๓๙	Electric
๗๓๕	๐๖๕๔_๒/๓	หมู่ ๘ คลองใหญ่	บ่อทอง	บ่อทอง	ชลบุรี	๑๓.๑๓๔๔๔	๑๐๑.๕๔๔๕๐	Electric
๗๓๖	๐๖๕๔_๓/๓	หมู่ ๘ คลองใหญ่	บ่อทอง	บ่อทอง	ชลบุรี	๑๓.๑๓๐๘๘	๑๐๑.๕๖๓๗๐	Electric
๗๓๗	๐๖๕๕_๑/๑	หมู่ ๑ เขาห้วยยอด	พลวงทอง	บ่อทอง	ชลบุรี	๑๓.๑๗๙๕๕	๑๐๑.๖๒๔๐๘	Electric
๗๓๘	๐๖๕๖_๑/๒	หมู่ ๒ เขาชะอางค์	พลวงทอง	บ่อทอง	ชลบุรี	๑๓.๒๐๙๗๒	๑๐๑.๖๔๘๑๑	Electric
๗๓๙	๐๖๕๖_๒/๒	หมู่ ๒ เขาชะอางค์	พลวงทอง	บ่อทอง	ชลบุรี	๑๓.๒๐๓๔๕	๑๐๑.๖๓๒๗๒	Electric
๗๔๐	๐๖๕๗_๑/๒	หมู่ ๔ เขาใหญ่	พลวงทอง	บ่อทอง	ชลบุรี	๑๓.๒๓๕๐๘	๑๐๑.๖๑๖๑๖	Electric
๗๔๑	๐๖๕๘_๑/๓	หมู่ ๕ เขาพริก	พลวงทอง	บ่อทอง	ชลบุรี	๑๓.๒๗๐๐๗	๑๐๑.๖๐๒๗๙	Electric

อ. *Signature* *Signature*

ภาคผนวก ๓ (พื้นที่เป้าหมาย)

ลำดับ	รหัส	หมู่บ้าน	ตำบล	อำเภอ	จังหวัด	LAT	LONG	Electric
๗๔๒	๐๖๕๘_๒/๓	หมู่ ๕ เขาพริก	พลวงทอง	บ่อทอง	ชลบุรี	๑๓.๒๕๕๙๐	๑๐๑.๖๑๙๔๗	Electric
๗๔๓	๐๖๕๘_๓/๓	หมู่ ๕ เขาพริก	พลวงทอง	บ่อทอง	ชลบุรี	๑๓.๒๕๕๙๒	๑๐๑.๖๒๐๖๔	Electric
๗๔๔	๐๖๕๙_๑/๒	หมู่ ๖ อ่างผักหนาม	พลวงทอง	บ่อทอง	ชลบุรี	๑๓.๒๗๕๓๒	๑๐๑.๖๒๒๘๒	Electric
๗๔๕	๐๖๕๙_๒/๒	หมู่ ๖ อ่างผักหนาม	พลวงทอง	บ่อทอง	ชลบุรี	๑๓.๒๗๕๓๙	๑๐๑.๖๑๘๙๑	Electric
๗๔๖	๐๖๕๙_๓/๓	หมู่ ๖ อ่างผักหนาม	พลวงทอง	บ่อทอง	ชลบุรี	๑๓.๒๕๗๑๔	๑๐๑.๖๒๐๑๘	Electric
๗๔๗	๐๖๖๐_๑/๑	หมู่ ๔ ขากนา	เขาชก	หนองใหญ่	ชลบุรี	๑๓.๐๗๖๒๘	๑๐๑.๔๕๘๕๙	Electric
๗๔๘	๐๖๖๑_๑/๑	หมู่ ๓ คลองตะเคียน	คลองพลู	หนองใหญ่	ชลบุรี	๑๓.๑๗๓๘๓	๑๐๑.๔๖๕๘๔	Electric
๗๔๙	๐๖๖๒_๑/๑	หมู่ ๔ เขามดงาม	คลองพลู	หนองใหญ่	ชลบุรี	๑๓.๐๙๒๘๖	๑๐๑.๔๗๓๖๑	Electric
๗๕๐	๐๖๖๓_๑/๓	หมู่ ๑ หุ้งโพธิ์	กะบกเตี้ย	เนินขาม	ชัยนาท	๑๕.๙๙๖๕๑	๙๙.๗๙๘๑๗	Electric
๗๕๑	๐๖๖๓_๒/๓	หมู่ ๑ หุ้งโพธิ์	กะบกเตี้ย	เนินขาม	ชัยนาท	๑๕.๐๐๐๒๐	๙๙.๗๙๘๑๒	Electric
๗๕๒	๐๖๖๓_๓/๓	หมู่ ๑ หุ้งโพธิ์	กะบกเตี้ย	เนินขาม	ชัยนาท	๑๕.๐๐๑๓๓	๙๙.๗๙๘๑๗	Electric
๗๕๓	๐๖๖๔_๑/๓	หมู่ ๑๐ ปุงฝาง	กะบกเตี้ย	เนินขาม	ชัยนาท	๑๕.๐๖๔๖๒	๙๙.๗๙๖๙๖	Electric
๗๕๔	๐๖๖๔_๒/๓	หมู่ ๑๐ ปุงฝาง	กะบกเตี้ย	เนินขาม	ชัยนาท	๑๕.๐๖๘๑๘	๙๙.๘๐๘๑๑	Electric
๗๕๕	๐๖๖๔_๓/๓	หมู่ ๑๐ ปุงฝาง	กะบกเตี้ย	เนินขาม	ชัยนาท	๑๕.๐๖๗๕๑	๙๙.๗๙๙๑๕	Electric
๗๕๖	๐๖๖๕_๑/๓	หมู่ ๑๓ ซักปลาไหล	กะบกเตี้ย	เนินขาม	ชัยนาท	๑๕.๐๕๘๕๓	๙๙.๘๐๐๘๘	Electric
๗๕๗	๐๖๖๕_๒/๓	หมู่ ๑๓ ซักปลาไหล	กะบกเตี้ย	เนินขาม	ชัยนาท	๑๕.๐๘๐๕๓	๙๙.๘๐๐๘๗	Electric
๗๕๘	๐๖๖๕_๓/๓	หมู่ ๑๓ ซักปลาไหล	กะบกเตี้ย	เนินขาม	ชัยนาท	๑๕.๐๙๖๕๔	๙๙.๗๙๘๓๒	Electric
๗๕๙	๐๖๖๖_๑/๒	หมู่ ๑๔ หนองปล้อง	กะบกเตี้ย	เนินขาม	ชัยนาท	๑๕.๐๐๑๕๔	๙๙.๗๙๘๕๙	Electric
๗๖๐	๐๖๖๖_๒/๒	หมู่ ๑๔ หนองปล้อง	กะบกเตี้ย	เนินขาม	ชัยนาท	๑๕.๐๐๐๔๖	๙๙.๗๙๐๑๕	Electric
๗๖๑	๐๖๖๗_๑/๑	หมู่ ๑๕ นาจันทร์ทอง	กะบกเตี้ย	เนินขาม	ชัยนาท	๑๕.๐๐๗๕๔	๙๙.๘๐๖๘๙	Electric
๗๖๒	๐๖๖๘_๑/๕	หมู่ ๒ หุ้งน่าน้อย	กะบกเตี้ย	เนินขาม	ชัยนาท	๑๕.๐๕๓๓๑	๙๙.๗๘๖๓๔	Electric
๗๖๓	๐๖๖๘_๒/๕	หมู่ ๒ หุ้งน่าน้อย	กะบกเตี้ย	เนินขาม	ชัยนาท	๑๕.๐๕๕๕๖	๙๙.๗๘๓๕๓	Electric
๗๖๔	๐๖๖๘_๓/๕	หมู่ ๒ หุ้งน่าน้อย	กะบกเตี้ย	เนินขาม	ชัยนาท	๑๕.๐๕๗๕๓	๙๙.๗๘๑๒๗	Electric
๗๖๕	๐๖๖๘_๔/๕	หมู่ ๒ หุ้งน่าน้อย	กะบกเตี้ย	เนินขาม	ชัยนาท	๑๕.๐๖๓๐๖	๙๙.๗๘๐๒๗	Electric
๗๖๖	๐๖๖๘_๕/๕	หมู่ ๒ หุ้งน่าน้อย	กะบกเตี้ย	เนินขาม	ชัยนาท	๑๕.๐๖๓๓๐	๙๙.๗๙๖๕๒	Electric
๗๖๗	๐๖๖๙_๑/๓	หมู่ ๓ โศกสิริก	กะบกเตี้ย	เนินขาม	ชัยนาท	๑๕.๐๒๕๗๔	๙๙.๗๙๘๕๓	Electric
๗๖๘	๐๖๖๙_๒/๓	หมู่ ๓ โศกสิริก	กะบกเตี้ย	เนินขาม	ชัยนาท	๑๕.๐๓๐๐๖	๙๙.๗๙๖๕๗	Electric
๗๖๙	๐๖๖๙_๓/๓	หมู่ ๓ โศกสิริก	กะบกเตี้ย	เนินขาม	ชัยนาท	๑๕.๐๒๓๐๑	๙๙.๗๙๘๙๐	Electric
๗๗๐	๐๖๗๐_๑/๓	หมู่ ๔ เขาโพธิ์งาม	กะบกเตี้ย	เนินขาม	ชัยนาท	๑๕.๐๔๐๔๖	๙๙.๘๐๘๖๔	Electric
๗๗๑	๐๖๗๐_๒/๓	หมู่ ๔ เขาโพธิ์งาม	กะบกเตี้ย	เนินขาม	ชัยนาท	๑๕.๐๓๙๐๐	๙๙.๘๐๓๓๐	Electric
๗๗๒	๐๖๗๐_๓/๓	หมู่ ๔ เขาโพธิ์งาม	กะบกเตี้ย	เนินขาม	ชัยนาท	๑๕.๐๓๖๐๖	๙๙.๘๓๕๔๔	Electric
๗๗๓	๐๖๗๑_๑/๒	หมู่ ๕ กะบกเตี้ย	กะบกเตี้ย	เนินขาม	ชัยนาท	๑๕.๐๕๑๖๐	๙๙.๗๙๔๙๕	Electric
๗๗๔	๐๖๗๑_๒/๒	หมู่ ๕ กะบกเตี้ย	กะบกเตี้ย	เนินขาม	ชัยนาท	๑๕.๐๕๑๙๔	๙๙.๗๘๘๖๖	Electric
๗๗๕	๐๖๗๒_๑/๔	หมู่ ๖ หนองกระดาน	กะบกเตี้ย	เนินขาม	ชัยนาท	๑๕.๙๙๗๗๕	๙๙.๗๙๓๔๑	Electric
๗๗๖	๐๖๗๒_๒/๔	หมู่ ๖ หนองกระดาน	กะบกเตี้ย	เนินขาม	ชัยนาท	๑๕.๙๙๘๑๒	๙๙.๗๙๐๘๕	Electric
๗๗๗	๐๖๗๒_๓/๔	หมู่ ๖ หนองกระดาน	กะบกเตี้ย	เนินขาม	ชัยนาท	๑๕.๙๙๕๕๔	๙๙.๗๙๒๕๑	Electric
๗๗๘	๐๖๗๒_๔/๔	หมู่ ๖ หนองกระดาน	กะบกเตี้ย	เนินขาม	ชัยนาท	๑๕.๙๙๕๒๔	๙๙.๗๘๘๑๒	Electric
๗๗๙	๐๖๗๓_๑/๓	หมู่ ๗ ก่า	กะบกเตี้ย	เนินขาม	ชัยนาท	๑๕.๐๑๓๕๙	๙๙.๘๐๓๔๘	Electric
๗๘๐	๐๖๗๓_๒/๓	หมู่ ๗ ก่า	กะบกเตี้ย	เนินขาม	ชัยนาท	๑๕.๐๑๒๓๘	๙๙.๘๐๓๗๓	Electric
๗๘๑	๐๖๗๓_๓/๓	หมู่ ๗ ก่า	กะบกเตี้ย	เนินขาม	ชัยนาท	๑๕.๐๑๖๒๒	๙๙.๘๐๕๒๕	Electric
๗๘๒	๐๖๗๔_๑/๔	หมู่ ๘ หนองลาด	กะบกเตี้ย	เนินขาม	ชัยนาท	๑๕.๐๓๒๘๗	๙๙.๗๙๕๕๓	Electric
๗๘๓	๐๖๗๔_๒/๔	หมู่ ๘ หนองลาด	กะบกเตี้ย	เนินขาม	ชัยนาท	๑๕.๐๒๖๐๔	๙๙.๗๙๙๗๙	Electric
๗๘๔	๐๖๗๔_๓/๔	หมู่ ๘ หนองลาด	กะบกเตี้ย	เนินขาม	ชัยนาท	๑๕.๐๒๘๒๐	๙๙.๗๖๘๘๑	Electric
๗๘๕	๐๖๗๔_๔/๔	หมู่ ๘ หนองลาด	กะบกเตี้ย	เนินขาม	ชัยนาท	๑๕.๐๒๔๓๑	๙๙.๗๖๒๒๙	Electric
๗๘๖	๐๖๗๕_๑/๔	หมู่ ๙ ซับปลากระปอง	กะบกเตี้ย	เนินขาม	ชัยนาท	๑๕.๐๑๐๑๒	๙๙.๗๙๔๑๓	Electric
๗๘๗	๐๖๗๕_๒/๔	หมู่ ๙ ซับปลากระปอง	กะบกเตี้ย	เนินขาม	ชัยนาท	๑๕.๐๐๘๓๕	๙๙.๗๖๑๐๓	Electric
๗๘๘	๐๖๗๕_๓/๔	หมู่ ๙ ซับปลากระปอง	กะบกเตี้ย	เนินขาม	ชัยนาท	๑๕.๐๐๘๘๐	๙๙.๗๕๖๙๙	Electric
๗๘๙	๐๖๗๕_๔/๔	หมู่ ๙ ซับปลากระปอง	กะบกเตี้ย	เนินขาม	ชัยนาท	๑๕.๐๑๒๓๕	๙๙.๗๕๕๖๗	Electric
๗๙๐	๐๖๗๖_๑/๔	หมู่ ๑๓ หนองแก่มะเกลือ	เนินขาม	เนินขาม	ชัยนาท	๑๕.๐๒๕๙๘	๙๙.๘๔๔๔๗	Electric
๗๙๑	๐๖๗๖_๒/๔	หมู่ ๑๓ หนองแก่มะเกลือ	เนินขาม	เนินขาม	ชัยนาท	๑๕.๐๓๔๘๓	๙๙.๘๓๘๗๔	Electric
๗๙๒	๐๖๗๖_๓/๔	หมู่ ๑๓ หนองแก่มะเกลือ	เนินขาม	เนินขาม	ชัยนาท	๑๕.๐๒๙๔๗	๙๙.๘๔๓๔๗	Electric
๗๙๓	๐๖๗๖_๔/๔	หมู่ ๑๓ หนองแก่มะเกลือ	เนินขาม	เนินขาม	ชัยนาท	๑๕.๐๓๔๐๘	๙๙.๘๔๓๓๕	Electric
๗๙๔	๐๖๗๗_๑/๔	หมู่ ๑ หนองยางตก	สุขเดือนห้า	เนินขาม	ชัยนาท	๑๕.๙๗๗๐๓	๙๙.๘๐๑๐๘	Electric
๗๙๕	๐๖๗๗_๒/๔	หมู่ ๑ หนองยางตก	สุขเดือนห้า	เนินขาม	ชัยนาท	๑๕.๙๗๖๘๗	๙๙.๘๐๗๘๖	Electric
๗๙๖	๐๖๗๗_๓/๔	หมู่ ๑ หนองยางตก	สุขเดือนห้า	เนินขาม	ชัยนาท	๑๕.๙๘๑๕๐	๙๙.๘๐๓๐๓	Electric
๗๙๗	๐๖๗๗_๔/๔	หมู่ ๑ หนองยางตก	สุขเดือนห้า	เนินขาม	ชัยนาท	๑๕.๙๗๖๑๐	๙๙.๘๐๖๒๑	Electric
๗๙๘	๐๖๗๘_๑/๓	หมู่ ๑๓ หนองโป่ง	สุขเดือนห้า	เนินขาม	ชัยนาท	๑๕.๙๖๕๔๔	๙๙.๗๙๖๖๓	Electric

อ. *Janis* *P.P*

ภาคผนวก ๓ (พื้นที่เป้าหมาย)

ลำดับ	รหัส	หมู่บ้าน	ตำบล	อำเภอ	จังหวัด	LAT	LONG	Electric
๗๙๙	๐๖๗๘_๒/๓	หมู่ ๑๓ หองโป่ง	สุขเดือนห้า	เนินขาม	ชัยนาท	๑๕.๙๖๖๘๘	๙๙.๗๙๓๙๓	Electric
๘๐๐	๐๖๗๘_๓/๓	หมู่ ๑๓ หองโป่ง	สุขเดือนห้า	เนินขาม	ชัยนาท	๑๕.๙๖๖๖๓	๙๙.๗๙๓๙๓	Electric
๘๐๑	๐๖๗๘_๑/๑	หมู่ ๒ หองยาง	สุขเดือนห้า	เนินขาม	ชัยนาท	๑๕.๙๗๕๖๒	๙๙.๘๐๒๒๙	Electric
๘๐๒	๐๖๘๐_๑/๒	หมู่ ๖ หองโสน	วังหมัน	วัดสิงห์	ชัยนาท	๑๕.๑๖๔๐๘	๙๙.๘๘๘๖๙	Electric
๘๐๓	๐๖๘๐_๒/๒	หมู่ ๖ หองโสน	วังหมัน	วัดสิงห์	ชัยนาท	๑๕.๑๕๗๕๕	๙๙.๘๖๔๗๖	Electric
๘๐๔	๐๖๘๑_๑/๓	หมู่ ๗ หองแก	วังหมัน	วัดสิงห์	ชัยนาท	๑๕.๑๕๖๗๖	๙๙.๘๖๓๗๑	Electric
๘๐๕	๐๖๘๑_๒/๓	หมู่ ๗ หองแก	วังหมัน	วัดสิงห์	ชัยนาท	๑๕.๑๕๙๙๕	๙๙.๘๖๒๓๔	Electric
๘๐๖	๐๖๘๑_๓/๓	หมู่ ๗ หองแก	วังหมัน	วัดสิงห์	ชัยนาท	๑๕.๑๕๘๑๔	๙๙.๘๖๒๐๓	Electric
๘๐๗	๐๖๘๒_๑/๒	หมู่ ๙ สุขสวัสดิ์	หนองมะโมง	หนองมะโมง	ชัยนาท	๑๕.๑๙๕๕๒	๙๙.๗๘๖๘๗	Electric
๘๐๘	๐๖๘๒_๒/๒	หมู่ ๙ สุขสวัสดิ์	หนองมะโมง	หนองมะโมง	ชัยนาท	๑๕.๑๙๓๕๖	๙๙.๗๘๑๑๓	Electric
๘๐๙	๐๖๘๓_๑/๑	หมู่ ๑๐ คลองรัง	ไพรมกุง	หันคา	ชัยนาท	๑๕.๐๕๔๐๒	๙๙.๘๗๗๐๔	Electric
๘๑๐	๐๖๘๔_๑/๒	หมู่ ๑๑ หองกก	ไพรมกุง	หันคา	ชัยนาท	๑๕.๐๖๙๔๙	๙๙.๘๕๖๕๓	Electric
๘๑๑	๐๖๘๔_๒/๒	หมู่ ๑๑ หองกก	ไพรมกุง	หันคา	ชัยนาท	๑๕.๐๗๑๕๓	๙๙.๘๕๕๕๕	Electric
๘๑๒	๐๖๘๖_๑/๓	หมู่ ๑๓ วังเดือนห้า	ไพรมกุง	หันคา	ชัยนาท	๑๕.๑๒๔๕๔	๙๙.๘๓๕๐๙	Electric
๘๑๓	๐๖๘๖_๒/๓	หมู่ ๑๓ วังเดือนห้า	ไพรมกุง	หันคา	ชัยนาท	๑๕.๑๒๙๐๖	๙๙.๘๖๒๔๔	Electric
๘๑๔	๐๖๘๖_๓/๓	หมู่ ๑๓ วังเดือนห้า	ไพรมกุง	หันคา	ชัยนาท	๑๕.๑๒๒๓๓	๙๙.๘๕๓๗๔	Electric
๘๑๕	๐๖๘๗_๑/๑	หมู่ ๓ หองทอย	ไพรมกุง	หันคา	ชัยนาท	๑๕.๐๖๓๒๗	๙๙.๘๕๕๐๕	Electric
๘๑๖	๐๖๘๙_๑/๑	หมู่ ๕ ไพรมกุง	ไพรมกุง	หันคา	ชัยนาท	๑๕.๐๘๕๗๖	๙๙.๘๕๗๕๑	Electric
๘๑๗	๐๖๙๐_๑/๑	หมู่ ๖ วังเดือนห้า	ไพรมกุง	หันคา	ชัยนาท	๑๕.๑๒๒๖๖	๙๙.๘๑๔๒๓	Electric
๘๑๘	๐๖๙๑_๑/๒	หมู่ ๗ รางจิก	ไพรมกุง	หันคา	ชัยนาท	๑๕.๑๓๑๙๗	๙๙.๘๒๒๗๖	Electric
๘๑๙	๐๖๙๑_๒/๒	หมู่ ๗ รางจิก	ไพรมกุง	หันคา	ชัยนาท	๑๕.๑๓๓๐๗	๙๙.๘๒๓๙๗	Electric
๘๒๐	๐๖๙๒_๑/๔	หมู่ ๘ บ่อมะกอก	ไพรมกุง	หันคา	ชัยนาท	๑๕.๑๐๗๖๘	๙๙.๘๕๙๗๒	Electric
๘๒๑	๐๖๙๒_๒/๔	หมู่ ๘ บ่อมะกอก	ไพรมกุง	หันคา	ชัยนาท	๑๕.๑๒๓๑๓	๙๙.๘๕๒๐๘	Electric
๘๒๒	๐๖๙๒_๓/๔	หมู่ ๘ บ่อมะกอก	ไพรมกุง	หันคา	ชัยนาท	๑๕.๑๐๖๖๕	๙๙.๘๕๓๗๒	Electric
๘๒๓	๐๖๙๒_๔/๔	หมู่ ๘ บ่อมะกอก	ไพรมกุง	หันคา	ชัยนาท	๑๕.๑๐๔๙๖	๙๙.๘๕๖๑๙	Electric
๘๒๔	๐๖๙๓_๑/๓	หมู่ ๙ เขาโพธิ์	ไพรมกุง	หันคา	ชัยนาท	๑๕.๐๙๕๑๑	๙๙.๘๓๕๓๕	Electric
๘๒๕	๐๖๙๓_๒/๓	หมู่ ๙ เขาโพธิ์	ไพรมกุง	หันคา	ชัยนาท	๑๕.๐๙๔๑๐	๙๙.๘๒๓๙๐	Electric
๘๒๖	๐๖๙๓_๓/๓	หมู่ ๙ เขาโพธิ์	ไพรมกุง	หันคา	ชัยนาท	๑๕.๐๙๒๖๔	๙๙.๘๑๙๘๘	Electric
๘๒๗	๐๖๙๔_๑/๒	หมู่ ๑๐ ชักฝาง	ไพรมกุง	หันคา	ชัยนาท	๑๕.๑๒๔๒๙	๙๙.๘๗๘๓๙	Electric
๘๒๘	๐๖๙๔_๒/๒	หมู่ ๑๐ ชักฝาง	ไพรมกุง	หันคา	ชัยนาท	๑๕.๑๒๓๖๔	๙๙.๘๗๐๗๕	Electric
๘๒๙	๐๖๙๕_๑/๑	หมู่ ๑๕ เขาน้อย	หนองแซง	หันคา	ชัยนาท	๑๕.๑๑๕๓๔	๙๙.๙๑๖๗๗	Electric
๘๓๐	๐๗๐๒_๑/๒	หมู่ ๗ แก้งตาไซ	โนนทอง	เกษตรสมบูรณ์	ชัยภูมิ	๑๖.๓๘๓๓๙	๑๐๑.๗๙๖๗๗	Electric
๘๓๑	๐๗๐๒_๒/๒	หมู่ ๗ แก้งตาไซ	โนนทอง	เกษตรสมบูรณ์	ชัยภูมิ	๑๖.๓๘๓๘๙	๑๐๑.๗๙๒๒๒	Electric
๘๓๒	๐๗๐๔_๑/๒	หมู่ ๑๔ หองบัวพัฒนา	บ้านดือ	เกษตรสมบูรณ์	ชัยภูมิ	๑๖.๐๗๙๓๙	๑๐๑.๙๐๔๓๑	Electric
๘๓๓	๐๗๐๔_๒/๒	หมู่ ๑๔ หองบัวพัฒนา	บ้านดือ	เกษตรสมบูรณ์	ชัยภูมิ	๑๖.๐๘๐๒๘	๑๐๑.๙๐๗๗๗	Electric
๘๓๔	๐๗๐๕_๑/๑	หมู่ ๖ นาหัวโลก	บ้านดือ	เกษตรสมบูรณ์	ชัยภูมิ	๑๖.๑๑๑๙๓	๑๐๑.๙๑๕๕๖	Electric
๘๓๕	๐๗๑๐_๑/๔	หมู่ ๑๑ โนนชาด	บ้านเป่า	เกษตรสมบูรณ์	ชัยภูมิ	๑๖.๓๘๓๒๑	๑๐๑.๙๔๔๒๓	Electric
๘๓๖	๐๗๑๐_๒/๔	หมู่ ๑๑ โนนชาด	บ้านเป่า	เกษตรสมบูรณ์	ชัยภูมิ	๑๖.๓๘๓๕๖	๑๐๑.๙๔๒๑๗	Electric
๘๓๗	๐๗๑๐_๓/๔	หมู่ ๑๑ โนนชาด	บ้านเป่า	เกษตรสมบูรณ์	ชัยภูมิ	๑๖.๓๘๔๙๕	๑๐๑.๙๔๔๓๒	Electric
๘๓๘	๐๗๑๐_๔/๔	หมู่ ๑๑ โนนชาด	บ้านเป่า	เกษตรสมบูรณ์	ชัยภูมิ	๑๖.๓๘๒๔๗	๑๐๑.๙๔๔๓๐	Electric
๘๓๙	๐๗๑๒_๑/๑	หมู่ ๕ โนนสังข์	บ้านเป่า	เกษตรสมบูรณ์	ชัยภูมิ	๑๖.๓๙๒๙๘	๑๐๑.๙๕๖๗๕	Electric
๘๔๐	๐๗๑๖_๑/๑	หมู่ ๑๒ ตูลาย	หนองโพนงาม	เกษตรสมบูรณ์	ชัยภูมิ	๑๖.๔๖๘๘๙	๑๐๑.๘๙๖๖๗	Electric
๘๔๑	๐๗๑๘_๑/๒	หมู่ ๑๕ สารจอตใหม่	หนองโพนงาม	เกษตรสมบูรณ์	ชัยภูมิ	๑๖.๔๓๖๐๓	๑๐๑.๙๓๗๐๐	Electric
๘๔๒	๐๗๑๘_๒/๒	หมู่ ๑๕ สารจอตใหม่	หนองโพนงาม	เกษตรสมบูรณ์	ชัยภูมิ	๑๖.๔๓๖๓๙	๑๐๑.๙๓๘๓๓	Electric
๘๔๓	๐๗๑๙_๑/๔	หมู่ ๒ หนองไผ่	หนองโพนงาม	เกษตรสมบูรณ์	ชัยภูมิ	๑๖.๔๕๐๑๗	๑๐๑.๙๖๐๐๕	Electric
๘๔๔	๐๗๑๙_๒/๔	หมู่ ๒ หนองไผ่	หนองโพนงาม	เกษตรสมบูรณ์	ชัยภูมิ	๑๖.๔๕๐๔๗	๑๐๑.๙๖๔๖๓	Electric
๘๔๕	๐๗๑๙_๓/๔	หมู่ ๒ หนองไผ่	หนองโพนงาม	เกษตรสมบูรณ์	ชัยภูมิ	๑๖.๔๕๒๔๙	๑๐๑.๙๖๕๕๖	Electric
๘๔๖	๐๗๑๙_๔/๔	หมู่ ๒ หนองไผ่	หนองโพนงาม	เกษตรสมบูรณ์	ชัยภูมิ	๑๖.๔๕๓๔๙	๑๐๑.๙๖๓๑๓	Electric
๘๔๗	๐๗๒๑_๑/๔	หมู่ ๔ สารจอตใหม่	หนองโพนงาม	เกษตรสมบูรณ์	ชัยภูมิ	๑๖.๔๓๖๑๙	๑๐๑.๙๓๕๒๓	Electric
๘๔๘	๐๗๒๑_๒/๔	หมู่ ๔ สารจอตใหม่	หนองโพนงาม	เกษตรสมบูรณ์	ชัยภูมิ	๑๖.๔๓๖๘๘	๑๐๑.๙๓๕๙๒	Electric
๘๔๙	๐๗๒๑_๓/๔	หมู่ ๔ สารจอตใหม่	หนองโพนงาม	เกษตรสมบูรณ์	ชัยภูมิ	๑๖.๔๓๙๔๕	๑๐๑.๙๓๘๘๕	Electric
๘๕๐	๐๗๒๑_๔/๔	หมู่ ๔ สารจอตใหม่	หนองโพนงาม	เกษตรสมบูรณ์	ชัยภูมิ	๑๖.๔๓๘๙๗	๑๐๑.๙๓๗๙๗	Electric
๘๕๑	๐๗๒๔_๑/๓	หมู่ ๗ ดอนหัน	หนองโพนงาม	เกษตรสมบูรณ์	ชัยภูมิ	๑๖.๔๑๓๓๓	๑๐๑.๙๔๕๓๒	Electric
๘๕๒	๐๗๒๔_๒/๓	หมู่ ๗ ดอนหัน	หนองโพนงาม	เกษตรสมบูรณ์	ชัยภูมิ	๑๖.๔๑๔๖๔	๑๐๑.๙๔๕๙๙	Electric
๘๕๓	๐๗๒๔_๓/๓	หมู่ ๗ ดอนหัน	หนองโพนงาม	เกษตรสมบูรณ์	ชัยภูมิ	๑๖.๔๑๕๐๐	๑๐๑.๙๔๗๕๐	Electric
๘๕๔	๐๗๒๕_๑/๒	หมู่ ๘ สันติสุข	หนองโพนงาม	เกษตรสมบูรณ์	ชัยภูมิ	๑๖.๔๖๗๗๖	๑๐๑.๙๔๘๓๑	Electric
๘๕๕	๐๗๒๕_๒/๒	หมู่ ๘ สันติสุข	หนองโพนงาม	เกษตรสมบูรณ์	ชัยภูมิ	๑๖.๔๗๙๗๒	๑๐๑.๙๔๘๐๕	Electric

๑. Song. V.P. W

ภาคผนวก ๓ (พื้นที่เป้าหมาย)

ลำดับ	รหัส	หมู่บ้าน	ตำบล	อำเภอ	จังหวัด	LAT	LONG	Electric
๘๕๖	๐๗๒๗_๑/๒	หมู่ ๓ กุดโจ้ง	ท่ามะโพน	แก้งคร้อ	ชัยภูมิ	๑๖.๑๔๘๐๒	๑๐๒.๐๙๕๗๓	Electric
๘๕๗	๐๗๒๗_๒/๒	หมู่ ๓ กุดโจ้ง	ท่ามะโพน	แก้งคร้อ	ชัยภูมิ	๑๖.๑๔๘๒๙	๑๐๒.๐๙๕๒๒	Electric
๘๕๘	๐๗๒๙_๑/๓	หมู่ ๗ ท่าเรือ	ท่ามะโพน	แก้งคร้อ	ชัยภูมิ	๑๖.๑๘๘๘๙	๑๐๒.๐๘๕๖๘	Electric
๘๕๙	๐๗๒๙_๒/๓	หมู่ ๗ ท่าเรือ	ท่ามะโพน	แก้งคร้อ	ชัยภูมิ	๑๖.๑๙๒๒๑	๑๐๒.๐๘๖๓๒	Electric
๘๖๐	๐๗๒๙_๓/๓	หมู่ ๗ ท่าเรือ	ท่ามะโพน	แก้งคร้อ	ชัยภูมิ	๑๖.๑๙๓๗๙	๑๐๒.๐๘๖๒๔	Electric
๘๖๑	๐๗๓๐_๑/๓	หมู่ ๘ ไทยเจริญ	ท่ามะโพน	แก้งคร้อ	ชัยภูมิ	๑๖.๑๕๑๖๕	๑๐๒.๐๙๐๗๖	Electric
๘๖๒	๐๗๓๐_๒/๓	หมู่ ๘ ไทยเจริญ	ท่ามะโพน	แก้งคร้อ	ชัยภูมิ	๑๖.๑๕๓๓๑	๑๐๒.๐๘๘๗๘	Electric
๘๖๓	๐๗๓๐_๓/๓	หมู่ ๘ ไทยเจริญ	ท่ามะโพน	แก้งคร้อ	ชัยภูมิ	๑๖.๑๕๕๑๐	๑๐๒.๐๘๖๗๑	Electric
๘๖๔	๐๗๓๑_๑/๑	หมู่ ๙ วังเข้	ท่ามะโพน	แก้งคร้อ	ชัยภูมิ	๑๖.๑๕๙๕๕	๑๐๒.๐๙๕๕๑	Electric
๘๖๕	๐๗๓๒_๑/๑	หมู่ ๖ ดงขี้	บ้านแก้ง	แก้งคร้อ	ชัยภูมิ	๑๖.๑๙๘๗๐	๑๐๒.๓๑๑๙๐	Electric
๘๖๖	๐๗๓๕_๑/๒	หมู่ ๑๑ ป่าขาด	หนองสังข์	แก้งคร้อ	ชัยภูมิ	๑๖.๒๔๕๕๗	๑๐๒.๓๐๑๕๑	Electric
๘๖๗	๐๗๓๕_๒/๒	หมู่ ๑๑ ป่าขาด	หนองสังข์	แก้งคร้อ	ชัยภูมิ	๑๖.๒๔๕๓๔	๑๐๒.๒๙๙๙๙	Electric
๘๖๘	๐๗๓๗_๑/๔	หมู่ ๑๓ เต่าถ่าน	หนองสังข์	แก้งคร้อ	ชัยภูมิ	๑๖.๒๒๑๙๐	๑๐๒.๓๓๖๒๐	Electric
๘๖๙	๐๗๓๗_๒/๔	หมู่ ๑๓ เต่าถ่าน	หนองสังข์	แก้งคร้อ	ชัยภูมิ	๑๖.๒๒๓๗๐	๑๐๒.๓๓๖๘๐	Electric
๘๗๐	๐๗๓๗_๓/๔	หมู่ ๑๓ เต่าถ่าน	หนองสังข์	แก้งคร้อ	ชัยภูมิ	๑๖.๒๒๓๘๐	๑๐๒.๓๓๘๐๐	Electric
๘๗๑	๐๗๓๗_๔/๔	หมู่ ๑๓ เต่าถ่าน	หนองสังข์	แก้งคร้อ	ชัยภูมิ	๑๖.๒๒๕๐๐	๑๐๒.๓๓๕๕๐	Electric
๘๗๒	๐๗๓๘_๑/๓	หมู่ ๑๔ กอสี	หนองสังข์	แก้งคร้อ	ชัยภูมิ	๑๖.๒๖๘๘๓	๑๐๒.๓๗๒๕๖	Electric
๘๗๓	๐๗๓๘_๒/๓	หมู่ ๑๔ กอสี	หนองสังข์	แก้งคร้อ	ชัยภูมิ	๑๖.๒๖๙๕๙	๑๐๒.๓๗๒๑๒	Electric
๘๗๔	๐๗๓๘_๓/๓	หมู่ ๑๔ กอสี	หนองสังข์	แก้งคร้อ	ชัยภูมิ	๑๖.๒๖๘๘๑	๑๐๒.๓๗๑๔๙	Electric
๘๗๕	๐๗๔๐_๑/๑	หมู่ ๑๖ หนองสะแบง	หนองสังข์	แก้งคร้อ	ชัยภูมิ	๑๖.๒๕๕๕๘	๑๐๒.๓๕๘๖๘	Electric
๘๗๖	๐๗๔๔_๑/๔	หมู่ ๕ หนองแต้	หนองสังข์	แก้งคร้อ	ชัยภูมิ	๑๖.๒๓๖๗๔	๑๐๒.๓๒๒๖๔	Electric
๘๗๗	๐๗๔๔_๒/๔	หมู่ ๕ หนองแต้	หนองสังข์	แก้งคร้อ	ชัยภูมิ	๑๖.๒๓๖๓๐	๑๐๒.๓๒๒๓๓	Electric
๘๗๘	๐๗๔๔_๓/๔	หมู่ ๕ หนองแต้	หนองสังข์	แก้งคร้อ	ชัยภูมิ	๑๖.๒๓๘๑๘	๑๐๒.๓๒๑๗๗	Electric
๘๗๙	๐๗๔๔_๔/๔	หมู่ ๕ หนองแต้	หนองสังข์	แก้งคร้อ	ชัยภูมิ	๑๖.๒๓๗๖๖	๑๐๒.๓๒๒๖๗	Electric
๘๘๐	๐๗๔๖_๑/๒	หมู่ ๗ หนองหว้า	หนองสังข์	แก้งคร้อ	ชัยภูมิ	๑๖.๒๖๗๕๐	๑๐๒.๓๔๔๗๐	Electric
๘๘๑	๐๗๔๖_๒/๒	หมู่ ๗ หนองหว้า	หนองสังข์	แก้งคร้อ	ชัยภูมิ	๑๖.๒๖๖๘๐	๑๐๒.๓๔๔๘๐	Electric
๘๘๒	๐๗๔๘_๑/๕	หมู่ ๙ โคกม่วง	หนองสังข์	แก้งคร้อ	ชัยภูมิ	๑๖.๒๒๐๙๕	๑๐๒.๓๖๑๕๕	Electric
๘๘๓	๐๗๔๘_๒/๕	หมู่ ๙ โคกม่วง	หนองสังข์	แก้งคร้อ	ชัยภูมิ	๑๖.๒๒๑๙๗	๑๐๒.๓๕๘๔๐	Electric
๘๘๔	๐๗๔๘_๓/๕	หมู่ ๙ โคกม่วง	หนองสังข์	แก้งคร้อ	ชัยภูมิ	๑๖.๒๒๒๒๐	๑๐๒.๓๖๐๕๘	Electric
๘๘๕	๐๗๔๘_๔/๕	หมู่ ๙ โคกม่วง	หนองสังข์	แก้งคร้อ	ชัยภูมิ	๑๖.๒๒๑๓๓	๑๐๒.๓๖๒๕๖	Electric
๘๘๖	๐๗๔๘_๕/๕	หมู่ ๙ โคกม่วง	หนองสังข์	แก้งคร้อ	ชัยภูมิ	๑๖.๒๒๒๒๘	๑๐๒.๓๖๒๕๗	Electric
๘๘๗	๐๗๕๓_๑/๒	หมู่ ๔ หนองหญ้าไก่อ้ง	ทุ่งลุยลาย	คอนสาร	ชัยภูมิ	๑๖.๔๘๓๐๗	๑๐๑.๗๙๑๒๐	Electric
๘๘๘	๐๗๕๓_๒/๒	หมู่ ๔ หนองหญ้าไก่อ้ง	ทุ่งลุยลาย	คอนสาร	ชัยภูมิ	๑๖.๔๘๖๕๐	๑๐๑.๘๐๐๕๗	Electric
๘๘๙	๐๗๕๔_๑/๒	หมู่ ๕ หนองเชียงรอด	ทุ่งลุยลาย	คอนสาร	ชัยภูมิ	๑๖.๔๙๙๕๑	๑๐๑.๘๑๑๓๒	Electric
๘๙๐	๐๗๕๔_๒/๒	หมู่ ๕ หนองเชียงรอด	ทุ่งลุยลาย	คอนสาร	ชัยภูมิ	๑๖.๕๐๓๓๓	๑๐๑.๘๒๖๕๔	Electric
๘๙๑	๐๗๕๕_๑/๑	หมู่ ๖ โนนศิลา	ทุ่งลุยลาย	คอนสาร	ชัยภูมิ	๑๖.๔๙๘๑๔	๑๐๑.๗๕๕๐๑	Electric
๘๙๒	๐๗๖๑_๑/๕	หมู่ ๑๑ หนองบัว	ซับใหญ่	ซับใหญ่	ชัยภูมิ	๑๕.๖๐๗๐๓	๑๐๑.๕๐๙๕๗	Electric
๘๙๓	๐๗๖๑_๒/๕	หมู่ ๑๑ หนองบัว	ซับใหญ่	ซับใหญ่	ชัยภูมิ	๑๕.๖๐๘๗๑	๑๐๑.๕๐๘๕๙	Electric
๘๙๔	๐๗๖๑_๓/๕	หมู่ ๑๑ หนองบัว	ซับใหญ่	ซับใหญ่	ชัยภูมิ	๑๕.๖๐๘๓๑	๑๐๑.๕๐๗๖๕	Electric
๘๙๕	๐๗๖๑_๔/๕	หมู่ ๑๑ หนองบัว	ซับใหญ่	ซับใหญ่	ชัยภูมิ	๑๕.๖๑๐๑๓	๑๐๑.๕๐๗๙๔	Electric
๘๙๖	๐๗๖๑_๕/๕	หมู่ ๑๑ หนองบัว	ซับใหญ่	ซับใหญ่	ชัยภูมิ	๑๕.๖๑๔๘๔	๑๐๑.๕๐๘๓๓	Electric
๘๙๗	๐๗๖๓_๑/๕	หมู่ ๑๓ เขาดีนวนา	ซับใหญ่	ซับใหญ่	ชัยภูมิ	๑๕.๕๘๗๕๓	๑๐๑.๕๙๙๔๔	Electric
๘๙๘	๐๗๖๓_๒/๕	หมู่ ๑๓ เขาดีนวนา	ซับใหญ่	ซับใหญ่	ชัยภูมิ	๑๕.๕๘๗๗๔	๑๐๑.๕๙๖๒๑	Electric
๘๙๙	๐๗๖๓_๓/๕	หมู่ ๑๓ เขาดีนวนา	ซับใหญ่	ซับใหญ่	ชัยภูมิ	๑๕.๕๘๗๘๔	๑๐๑.๕๙๖๖๙	Electric
๙๐๐	๐๗๖๓_๔/๕	หมู่ ๑๓ เขาดีนวนา	ซับใหญ่	ซับใหญ่	ชัยภูมิ	๑๕.๕๘๗๖๔	๑๐๑.๕๙๖๕๓	Electric
๙๐๑	๐๗๖๓_๕/๕	หมู่ ๑๓ เขาดีนวนา	ซับใหญ่	ซับใหญ่	ชัยภูมิ	๑๕.๕๘๗๔๓	๑๐๑.๕๙๗๙๑	Electric
๙๐๒	๐๗๖๕_๑/๓	หมู่ ๒ วังพง	ซับใหญ่	ซับใหญ่	ชัยภูมิ	๑๕.๖๑๑๙๐	๑๐๑.๖๐๙๕๐	Electric
๙๐๓	๐๗๖๕_๒/๓	หมู่ ๒ วังพง	ซับใหญ่	ซับใหญ่	ชัยภูมิ	๑๕.๖๑๔๗๔	๑๐๑.๖๐๙๐๖	Electric
๙๐๔	๐๗๖๕_๓/๓	หมู่ ๒ วังพง	ซับใหญ่	ซับใหญ่	ชัยภูมิ	๑๕.๖๑๓๕๓	๑๐๑.๖๐๕๙๐	Electric
๙๐๕	๐๗๖๗_๑/๒	หมู่ ๔ วังชื้อ	ซับใหญ่	ซับใหญ่	ชัยภูมิ	๑๕.๖๒๓๐๖	๑๐๑.๖๕๐๐๕	Electric
๙๐๖	๐๗๖๗_๒/๒	หมู่ ๔ วังชื้อ	ซับใหญ่	ซับใหญ่	ชัยภูมิ	๑๕.๖๒๒๒๐	๑๐๑.๖๕๑๐๓	Electric
๙๐๗	๐๗๖๘_๑/๑	หมู่ ๕ ซับเจริญสุข	ซับใหญ่	ซับใหญ่	ชัยภูมิ	๑๕.๖๒๔๘๗	๑๐๑.๕๗๙๕๓	Electric
๙๐๘	๐๗๖๙_๑/๑	หมู่ ๖ บุดนวน	ซับใหญ่	ซับใหญ่	ชัยภูมิ	๑๕.๖๑๑๖๕	๑๐๑.๕๒๓๒๖	Electric
๙๐๙	๐๗๗๐_๑/๓	หมู่ ๗ หนองใหญ่	ซับใหญ่	ซับใหญ่	ชัยภูมิ	๑๕.๖๑๗๖๘	๑๐๑.๕๐๖๓๐	Electric
๙๑๐	๐๗๗๐_๒/๓	หมู่ ๗ หนองใหญ่	ซับใหญ่	ซับใหญ่	ชัยภูมิ	๑๕.๖๒๐๙๙	๑๐๑.๕๐๕๕๗	Electric
๙๑๑	๐๗๗๐_๓/๓	หมู่ ๗ หนองใหญ่	ซับใหญ่	ซับใหญ่	ชัยภูมิ	๑๕.๖๒๗๑๘	๑๐๑.๕๙๘๓๙	Electric
๙๑๒	๐๗๗๑_๑/๓	หมู่ ๘ ตลุกคูม	ซับใหญ่	ซับใหญ่	ชัยภูมิ	๑๕.๕๘๗๗๗	๑๐๑.๖๐๔๙๐	Electric

๐. *Smk.* *V.P.*

ภาคผนวก ๓ (พื้นที่เป้าหมาย)

ลำดับ	รหัส	หมู่บ้าน	ตำบล	อำเภอ	จังหวัด	LAT	LONG	Electric
๙๑๓	๐๗๗๑_๒/๓	หมู่ ๘ ตลูกคูณ	ซับใหญ่	ซับใหญ่	ชัยภูมิ	๑๕.๕๙๐๒๘	๑๐๑.๖๐๒๖๓	Electric
๙๑๔	๐๗๗๑_๓/๓	หมู่ ๘ ตลูกคูณ	ซับใหญ่	ซับใหญ่	ชัยภูมิ	๑๕.๕๙๑๑๖	๑๐๑.๖๐๕๔๐	Electric
๙๑๕	๐๗๗๓_๑/๔	หมู่ ๑๐ ทุ่งกระถินพัฒนา	ตะโกทอง	ซับใหญ่	ชัยภูมิ	๑๕.๕๘๑๑๗	๑๐๑.๕๗๖๕๖	Electric
๙๑๖	๐๗๗๓_๒/๔	หมู่ ๑๐ ทุ่งกระถินพัฒนา	ตะโกทอง	ซับใหญ่	ชัยภูมิ	๑๕.๕๘๓๒๕	๑๐๑.๕๘๓๓๘	Electric
๙๑๗	๐๗๗๓_๓/๔	หมู่ ๑๐ ทุ่งกระถินพัฒนา	ตะโกทอง	ซับใหญ่	ชัยภูมิ	๑๕.๕๗๖๒๐	๑๐๑.๕๗๙๒๙	Electric
๙๑๘	๐๗๗๓_๔/๔	หมู่ ๑๐ ทุ่งกระถินพัฒนา	ตะโกทอง	ซับใหญ่	ชัยภูมิ	๑๕.๕๘๒๓๓	๑๐๑.๕๗๗๒๖	Electric
๙๑๙	๐๗๗๕_๑/๒	หมู่ ๓ หอนงกเขียน	ตะโกทอง	ซับใหญ่	ชัยภูมิ	๑๕.๕๘๘๕๑	๑๐๑.๖๗๗๐๘	Electric
๙๒๐	๐๗๗๕_๒/๒	หมู่ ๓ หอนงกเขียน	ตะโกทอง	ซับใหญ่	ชัยภูมิ	๑๕.๕๘๖๕๖	๑๐๑.๖๗๔๘๐	Electric
๙๒๑	๐๗๗๖_๑/๑	หมู่ ๔ ห้วยเจริญผล	ตะโกทอง	ซับใหญ่	ชัยภูมิ	๑๕.๕๗๓๒๒	๑๐๑.๖๑๘๗๗	Electric
๙๒๒	๐๗๘๑_๑/๑	หมู่ ๖ ท่าชวน	ท่ากูป	ซับใหญ่	ชัยภูมิ	๑๕.๖๑๑๘๓	๑๐๑.๖๙๖๖๔	Electric
๙๒๓	๐๗๘๒_๑/๑	หมู่ ๘ วังรัง	ท่ากูป	ซับใหญ่	ชัยภูมิ	๑๕.๖๐๒๒๘	๑๐๑.๖๗๙๐๙	Electric
๙๒๔	๐๗๙๑_๑/๑	หมู่ ๑๖ บ้านเก้าส้มพันธ์	นายางลักษ์	เทพสถิต	ชัยภูมิ	๑๕.๖๘๒๘๑	๑๐๑.๕๓๗๐๘	Electric
๙๒๕	๐๗๙๖_๑/๑	หมู่ ๕ บ้านเสลียงทอง	นายางลักษ์	เทพสถิต	ชัยภูมิ	๑๕.๖๕๒๐๘	๑๐๑.๕๗๗๐๖	Electric
๙๒๖	๐๗๙๙_๑/๑	หมู่ ๘ บ้านห้วยน้อย	นายางลักษ์	เทพสถิต	ชัยภูมิ	๑๕.๗๐๔๙๕	๑๐๑.๕๓๕๒๖	Electric
๙๒๗	๐๗๘๕_๑/๔	หมู่ ๑๐ บ้านห้วยหินฝน	นายางลักษ์	เทพสถิต	ชัยภูมิ	๑๕.๖๙๑๙๔	๑๐๑.๕๙๔๙๗	Electric
๙๒๘	๐๗๘๕_๒/๔	หมู่ ๑๐ บ้านห้วยหินฝน	นายางลักษ์	เทพสถิต	ชัยภูมิ	๑๕.๗๐๗๕๖	๑๐๑.๕๙๑๕๐	Electric
๙๒๙	๐๗๘๕_๓/๔	หมู่ ๑๐ บ้านห้วยหินฝน	นายางลักษ์	เทพสถิต	ชัยภูมิ	๑๕.๗๐๗๗๘	๑๐๑.๕๙๓๖๗	Electric
๙๓๐	๐๗๘๕_๔/๔	หมู่ ๑๐ บ้านห้วยหินฝน	นายางลักษ์	เทพสถิต	ชัยภูมิ	๑๕.๗๐๖๑๗	๑๐๑.๕๘๑๘๙	Electric
๙๓๑	๐๗๘๖_๑/๓	หมู่ ๑๑ บ้านวังช้าง	นายางลักษ์	เทพสถิต	ชัยภูมิ	๑๕.๖๘๖๓๙	๑๐๑.๕๗๖๕๑	Electric
๙๓๒	๐๗๘๖_๒/๓	หมู่ ๑๑ บ้านวังช้าง	นายางลักษ์	เทพสถิต	ชัยภูมิ	๑๕.๖๘๕๕๗	๑๐๑.๕๗๗๒๒	Electric
๙๓๓	๐๗๘๖_๓/๓	หมู่ ๑๑ บ้านวังช้าง	นายางลักษ์	เทพสถิต	ชัยภูมิ	๑๕.๖๘๖๖๙	๑๐๑.๕๘๒๒๘	Electric
๙๓๔	๐๗๘๗_๑/๔	หมู่ ๑๒ เทพนมิตร	นายางลักษ์	เทพสถิต	ชัยภูมิ	๑๕.๗๓๒๐๔	๑๐๑.๖๕๙๑๓	Electric
๙๓๕	๐๗๘๗_๒/๔	หมู่ ๑๒ เทพนมิตร	นายางลักษ์	เทพสถิต	ชัยภูมิ	๑๕.๗๒๘๒๙	๑๐๑.๖๕๐๕๕	Electric
๙๓๖	๐๗๘๗_๓/๔	หมู่ ๑๒ เทพนมิตร	นายางลักษ์	เทพสถิต	ชัยภูมิ	๑๕.๗๒๕๒๒	๑๐๑.๖๑๔๘๗	Electric
๙๓๗	๐๗๘๗_๔/๔	หมู่ ๑๒ เทพนมิตร	นายางลักษ์	เทพสถิต	ชัยภูมิ	๑๕.๗๒๕๓๓	๑๐๑.๖๓๙๗๐	Electric
๙๓๘	๐๗๘๙_๑/๒	หมู่ ๑๔ บ้านโนนเจริญ	นายางลักษ์	เทพสถิต	ชัยภูมิ	๑๕.๖๕๗๖๐	๑๐๑.๕๒๒๑๑	Electric
๙๓๙	๐๗๘๙_๒/๒	หมู่ ๑๔ บ้านโนนเจริญ	นายางลักษ์	เทพสถิต	ชัยภูมิ	๑๕.๖๕๖๗๕	๑๐๑.๕๒๓๐๙	Electric
๙๔๐	๐๘๐๖_๑/๓	หมู่ ๑๑ บ้านคลองลวก	โป่งนก	เทพสถิต	ชัยภูมิ	๑๕.๗๑๐๑๘	๑๐๑.๕๙๔๖๖	Electric
๙๔๑	๐๘๐๖_๒/๓	หมู่ ๑๑ บ้านคลองลวก	โป่งนก	เทพสถิต	ชัยภูมิ	๑๕.๗๓๘๘๗	๑๐๑.๕๙๒๐๐	Electric
๙๔๒	๐๘๐๖_๓/๓	หมู่ ๑๑ บ้านคลองลวก	โป่งนก	เทพสถิต	ชัยภูมิ	๑๕.๗๓๕๓๒	๑๐๑.๕๙๒๖๐	Electric
๙๔๓	๐๘๐๙_๑/๒	หมู่ ๑๔ บ้านคลองผักหวาน	โป่งนก	เทพสถิต	ชัยภูมิ	๑๕.๗๕๒๑๕	๑๐๑.๕๖๐๕๔	Electric
๙๔๔	๐๘๐๙_๒/๒	หมู่ ๑๔ บ้านคลองผักหวาน	โป่งนก	เทพสถิต	ชัยภูมิ	๑๕.๗๖๕๕๔	๑๐๑.๕๖๔๙๒	Electric
๙๔๕	๐๘๑๖_๑/๑	หมู่ ๗ บ้านไทรงาม	โป่งนก	เทพสถิต	ชัยภูมิ	๑๕.๘๐๕๒๔	๑๐๑.๕๙๔๙๑	Electric
๙๔๖	๐๘๑๗_๑/๑	หมู่ ๘ บ้านซิมมงคล	โป่งนก	เทพสถิต	ชัยภูมิ	๑๕.๘๒๗๕๘	๑๐๑.๕๖๑๖๓	Electric
๙๔๗	๐๘๑๙_๑/๑	หมู่ ๑๕ บ้านเขาวงพระจันทร์	ห้วยยายจิว	เทพสถิต	ชัยภูมิ	๑๕.๕๓๙๖๕	๑๐๑.๕๑๑๖๖	Electric
๙๔๘	๐๘๒๕_๑/๕	หมู่ ๑๐ ยางนาดี	ชีบน	บ้านเขว้า	ชัยภูมิ	๑๕.๘๐๓๓๓	๑๐๑.๗๕๓๓๖	Electric
๙๔๙	๐๘๒๕_๒/๕	หมู่ ๑๐ ยางนาดี	ชีบน	บ้านเขว้า	ชัยภูมิ	๑๕.๘๐๒๓๔	๑๐๑.๗๕๓๖๘	Electric
๙๕๐	๐๘๒๕_๓/๕	หมู่ ๑๐ ยางนาดี	ชีบน	บ้านเขว้า	ชัยภูมิ	๑๕.๘๐๔๖๖	๑๐๑.๗๕๕๗๙	Electric
๙๕๑	๐๘๒๕_๔/๕	หมู่ ๑๐ ยางนาดี	ชีบน	บ้านเขว้า	ชัยภูมิ	๑๕.๘๐๑๒๘	๑๐๑.๗๕๒๑๖	Electric
๙๕๒	๐๘๒๕_๕/๕	หมู่ ๑๐ ยางนาดี	ชีบน	บ้านเขว้า	ชัยภูมิ	๑๕.๗๙๙๕๑	๑๐๑.๗๕๒๒๕	Electric
๙๕๓	๐๘๒๖_๑/๑	หมู่ ๔ หินลาด	ชีบน	บ้านเขว้า	ชัยภูมิ	๑๕.๘๒๕๙๐	๑๐๑.๗๕๘๘๕	Electric
๙๕๔	๐๘๒๗_๑/๓	หมู่ ๕ ยางนาดี	ชีบน	บ้านเขว้า	ชัยภูมิ	๑๕.๗๙๕๓๗	๑๐๑.๗๕๑๑๘	Electric
๙๕๕	๐๘๒๗_๒/๓	หมู่ ๕ ยางนาดี	ชีบน	บ้านเขว้า	ชัยภูมิ	๑๕.๗๙๘๑๒	๑๐๑.๗๕๐๖๓	Electric
๙๕๖	๐๘๒๗_๓/๓	หมู่ ๕ ยางนาดี	ชีบน	บ้านเขว้า	ชัยภูมิ	๑๕.๘๐๗๗๙	๑๐๑.๗๕๐๖๖	Electric
๙๕๗	๐๘๒๘_๑/๒	หมู่ ๗ กุดตะเคียน	ชีบน	บ้านเขว้า	ชัยภูมิ	๑๕.๘๐๖๖๓	๑๐๑.๗๖๓๐๗	Electric
๙๕๘	๐๘๒๘_๒/๒	หมู่ ๗ กุดตะเคียน	ชีบน	บ้านเขว้า	ชัยภูมิ	๑๕.๘๐๓๙๓	๑๐๑.๗๖๒๓๓	Electric
๙๕๙	๐๘๒๙_๑/๑	หมู่ ๑๐ ทรัพย์เจริญ	หนองคู	บ้านแท่น	ชัยภูมิ	๑๖.๓๑๑๐๒	๑๐๒.๓๙๗๕๒	Electric
๙๖๐	๐๘๓๐_๑/๑	หมู่ ๔ โนนสะอาด	หนองคู	บ้านแท่น	ชัยภูมิ	๑๖.๓๐๙๘๔	๑๐๒.๓๖๔๒๒	Electric
๙๖๑	๐๘๓๑_๑/๓	หมู่ ๖ ดอนเค็ง	หนองคู	บ้านแท่น	ชัยภูมิ	๑๖.๒๙๔๑๕	๑๐๒.๓๖๗๐๓	Electric
๙๖๒	๐๘๓๑_๒/๓	หมู่ ๖ ดอนเค็ง	หนองคู	บ้านแท่น	ชัยภูมิ	๑๖.๒๙๖๗๑	๑๐๒.๓๖๔๔๕	Electric
๙๖๓	๐๘๓๑_๓/๓	หมู่ ๖ ดอนเค็ง	หนองคู	บ้านแท่น	ชัยภูมิ	๑๖.๒๙๓๓๗	๑๐๒.๓๖๒๘๗	Electric
๙๖๔	๐๘๓๓_๑/๑	หมู่ ๘ หอนงกดินคำ	หนองคู	บ้านแท่น	ชัยภูมิ	๑๖.๒๗๒๒๘	๑๐๒.๓๙๐๙๗	Electric
๙๖๕	๐๘๓๕_๑/๒	หมู่ ๔ คลองบงพัฒนา	โคกเพชรพัฒนา	บ้านเหน็จณรงค์	ชัยภูมิ	๑๕.๕๕๗๕๙	๑๐๑.๕๕๑๘๒	Electric
๙๖๖	๐๘๓๕_๒/๒	หมู่ ๔ คลองบงพัฒนา	โคกเพชรพัฒนา	บ้านเหน็จณรงค์	ชัยภูมิ	๑๕.๕๕๘๓๑	๑๐๑.๕๓๙๕๙	Electric
๙๖๗	๐๘๓๖_๑/๓	หมู่ ๑๔ ทรายเงิน	บ้านชวน	บ้านเหน็จณรงค์	ชัยภูมิ	๑๕.๕๕๑๓๑	๑๐๑.๕๙๖๖๔	Electric
๙๖๘	๐๘๓๖_๒/๓	หมู่ ๑๔ ทรายเงิน	บ้านชวน	บ้านเหน็จณรงค์	ชัยภูมิ	๑๕.๕๕๐๙๕	๑๐๑.๕๙๖๕๙	Electric
๙๖๙	๐๘๓๖_๓/๓	หมู่ ๑๔ ทรายเงิน	บ้านชวน	บ้านเหน็จณรงค์	ชัยภูมิ	๑๕.๕๕๖๖๘	๑๐๑.๕๙๗๑๑	Electric

ภาคผนวก ๓ (พื้นที่เป้าหมาย)

ลำดับ	รหัส	หมู่บ้าน	ตำบล	อำเภอ	จังหวัด	LAT	LONG	Electric
๙๗๐	๐๘๓๘_๑/๑	หมู่ ๑๐ โนนศิลาทอง	บ้านเจียง	ภักดีชุมพล	ชัยภูมิ	๑๖.๐๒๒๘๙	๑๐๑.๔๘๖๕๒	Electric
๙๗๑	๐๘๓๙_๑/๑	หมู่ ๑๑ นาเจริญ	บ้านเจียง	ภักดีชุมพล	ชัยภูมิ	๑๖.๐๒๒๑๕	๑๐๑.๔๘๓๑๙	Electric
๙๗๒	๐๘๓๙_๒/๒	หมู่ ๑๑ นาเจริญ	บ้านเจียง	ภักดีชุมพล	ชัยภูมิ	๑๖.๐๒๓๑๔	๑๐๑.๔๘๓๔๗	Electric
๙๗๓	๐๘๔๘_๑/๒	หมู่ ๑๐ หินดาด	วังทอง	ภักดีชุมพล	ชัยภูมิ	๑๕.๘๐๐๖๙	๑๐๑.๓๖๓๗๕	Electric
๙๗๔	๐๘๔๘_๒/๒	หมู่ ๑๐ หินดาด	วังทอง	ภักดีชุมพล	ชัยภูมิ	๑๕.๘๐๕๒๗	๑๐๑.๓๖๓๘๙	Electric
๙๗๕	๐๘๕๐_๑/๑	หมู่ ๑๓ ซับใหญ่	วังทอง	ภักดีชุมพล	ชัยภูมิ	๑๕.๗๖๐๐๙	๑๐๑.๓๗๗๖๒	Electric
๙๗๖	๐๘๕๗_๑/๒	หมู่ ๑๓ หองกุงคำ	กวางโจน	ภูเขียว	ชัยภูมิ	๑๖.๒๖๗๐๒	๑๐๒.๑๙๕๙๕	Electric
๙๗๗	๐๘๕๗_๒/๒	หมู่ ๑๓ หองกุงคำ	กวางโจน	ภูเขียว	ชัยภูมิ	๑๖.๒๖๘๘๗	๑๐๒.๑๙๖๗๑	Electric
๙๗๘	๐๘๕๙_๑/๑	หมู่ ๑๖ ใหม่เทพประทาน	กวางโจน	ภูเขียว	ชัยภูมิ	๑๖.๒๗๓๔๖	๑๐๒.๒๘๘๗๗	Electric
๙๗๙	๐๘๖๐_๑/๒	หมู่ ๑๗ โนนจำปาทอง	กวางโจน	ภูเขียว	ชัยภูมิ	๑๖.๒๗๒๑๖	๑๐๒.๒๖๖๔๘	Electric
๙๘๐	๐๘๖๐_๒/๒	หมู่ ๑๗ โนนจำปาทอง	กวางโจน	ภูเขียว	ชัยภูมิ	๑๖.๒๗๑๗๖	๑๐๒.๒๖๕๘๓	Electric
๙๘๑	๐๘๖๑_๑/๒	หมู่ ๑๘ กวางโจน	กวางโจน	ภูเขียว	ชัยภูมิ	๑๖.๒๗๑๒๗	๑๐๒.๒๕๒๗๙	Electric
๙๘๒	๐๘๖๑_๒/๒	หมู่ ๑๘ กวางโจน	กวางโจน	ภูเขียว	ชัยภูมิ	๑๖.๒๗๓๕๙	๑๐๒.๒๕๒๙๔	Electric
๙๘๓	๐๘๖๖_๑/๓	หมู่ ๘ โนนตุน	กวางโจน	ภูเขียว	ชัยภูมิ	๑๖.๒๕๐๖๑	๑๐๒.๒๙๒๒๘	Electric
๙๘๔	๐๘๖๖_๒/๓	หมู่ ๘ โนนตุน	กวางโจน	ภูเขียว	ชัยภูมิ	๑๖.๒๕๑๘๘	๑๐๒.๒๙๓๖๘	Electric
๙๘๕	๐๘๖๖_๓/๓	หมู่ ๘ โนนตุน	กวางโจน	ภูเขียว	ชัยภูมิ	๑๖.๒๕๓๓๒	๑๐๒.๒๙๔๗๓	Electric
๙๘๖	๐๘๖๗_๑/๒	หมู่ ๙ สวนอ้อย	กวางโจน	ภูเขียว	ชัยภูมิ	๑๖.๒๖๖๔๔	๑๐๒.๒๖๖๑๙	Electric
๙๘๗	๐๘๖๗_๒/๒	หมู่ ๙ สวนอ้อย	กวางโจน	ภูเขียว	ชัยภูมิ	๑๖.๒๖๖๐๖	๑๐๒.๒๖๕๕๓	Electric
๙๘๘	๐๘๖๓_๑/๓	หมู่ ๓ หองคร้อ	กวางโจน	ภูเขียว	ชัยภูมิ	๑๖.๒๕๒๙๕	๑๐๒.๒๕๑๕๓	Electric
๙๘๙	๐๘๖๓_๒/๓	หมู่ ๓ หองคร้อ	กวางโจน	ภูเขียว	ชัยภูมิ	๑๖.๒๕๑๖๑	๑๐๒.๒๕๑๑๗	Electric
๙๙๐	๐๘๖๓_๓/๓	หมู่ ๓ หองคร้อ	กวางโจน	ภูเขียว	ชัยภูมิ	๑๖.๒๕๒๕๔	๑๐๒.๒๕๑๐๖	Electric
๙๙๑	๐๘๖๙_๑/๓	หมู่ ๑๒ ตาดภูทอง	ธาตุทอง	ภูเขียว	ชัยภูมิ	๑๖.๒๕๕๗๘	๑๐๒.๑๑๕๓๔	Electric
๙๙๒	๐๘๖๙_๒/๓	หมู่ ๑๒ ตาดภูทอง	ธาตุทอง	ภูเขียว	ชัยภูมิ	๑๖.๒๕๕๖๖	๑๐๒.๑๑๕๕๗	Electric
๙๙๓	๐๘๖๙_๓/๓	หมู่ ๑๒ ตาดภูทอง	ธาตุทอง	ภูเขียว	ชัยภูมิ	๑๖.๒๕๕๐๐	๑๐๒.๑๑๕๙๒	Electric
๙๙๔	๐๘๗๐_๑/๒	หมู่ ๕ ห้วยหอย	ธาตุทอง	ภูเขียว	ชัยภูมิ	๑๖.๒๕๒๐๗	๑๐๒.๒๓๙๕๘	Electric
๙๙๕	๐๘๗๐_๒/๒	หมู่ ๕ ห้วยหอย	ธาตุทอง	ภูเขียว	ชัยภูมิ	๑๖.๒๕๓๖๘	๑๐๒.๒๓๗๒๙	Electric
๙๙๖	๐๘๗๑_๑/๑	หมู่ ๖ ตาดรินทอง	ธาตุทอง	ภูเขียว	ชัยภูมิ	๑๖.๒๒๒๐๐	๑๐๒.๑๑๕๔๐	Electric
๙๙๗	๐๘๗๓_๑/๓	หมู่ ๑๑ นาหัวแรด	บ้านแก้ง	ภูเขียว	ชัยภูมิ	๑๖.๔๓๓๔๖	๑๐๒.๐๐๖๐๑	Electric
๙๙๘	๐๘๗๓_๒/๓	หมู่ ๑๑ นาหัวแรด	บ้านแก้ง	ภูเขียว	ชัยภูมิ	๑๖.๔๓๔๐๓	๑๐๑.๙๙๙๗๗	Electric
๙๙๙	๐๘๗๓_๓/๓	หมู่ ๑๑ นาหัวแรด	บ้านแก้ง	ภูเขียว	ชัยภูมิ	๑๖.๔๓๓๐๓	๑๐๒.๐๐๖๓๓	Electric
๑๐๐๐	๐๘๗๔_๑/๑	หมู่ ๑ ดอนไถ่เถื่อน	บ้านดอน	ภูเขียว	ชัยภูมิ	๑๖.๓๑๖๗๒	๑๐๒.๓๐๕๘๖	Electric
๑๐๐๑	๐๘๗๖_๑/๑	หมู่ ๑๑ บ้านดอน	บ้านดอน	ภูเขียว	ชัยภูมิ	๑๖.๓๑๕๘๖	๑๐๒.๓๐๒๔๖	Electric
๑๐๐๒	๐๘๘๐_๑/๑	หมู่ ๗ กุดหมากเก็บ	บ้านดอน	ภูเขียว	ชัยภูมิ	๑๖.๒๙๙๔๐	๑๐๒.๓๐๑๑๔	Electric
๑๐๐๓	๐๘๘๒_๑/๒	หมู่ ๗ หองเมย	หนองคูม	ภูเขียว	ชัยภูมิ	๑๖.๓๒๙๕๐	๑๐๒.๐๙๑๘๐	Electric
๑๐๐๔	๐๘๘๒_๒/๒	หมู่ ๗ หองเมย	หนองคูม	ภูเขียว	ชัยภูมิ	๑๖.๓๓๓๖๑	๑๐๒.๐๙๐๑๖	Electric
๑๐๐๕	๐๘๘๓_๑/๔	หมู่ ๑๓ คำผักแพว	ซับสีทอง	เมืองชัยภูมิ	ชัยภูมิ	๑๖.๑๔๓๖๐	๑๐๒.๐๑๑๘๑	Electric
๑๐๐๖	๐๘๘๓_๒/๔	หมู่ ๑๓ คำผักแพว	ซับสีทอง	เมืองชัยภูมิ	ชัยภูมิ	๑๖.๑๔๓๙๙	๑๐๒.๐๑๐๓๗	Electric
๑๐๐๗	๐๘๘๓_๓/๔	หมู่ ๑๓ คำผักแพว	ซับสีทอง	เมืองชัยภูมิ	ชัยภูมิ	๑๖.๑๔๕๐๖	๑๐๒.๐๐๙๓๖	Electric
๑๐๐๘	๐๘๘๓_๔/๔	หมู่ ๑๓ คำผักแพว	ซับสีทอง	เมืองชัยภูมิ	ชัยภูมิ	๑๖.๑๔๖๐๔	๑๐๒.๐๐๙๑๒	Electric
๑๐๐๙	๐๘๘๔_๑/๓	หมู่ ๙ บ่อทองคำ	ซับสีทอง	เมืองชัยภูมิ	ชัยภูมิ	๑๖.๑๖๒๒๓	๑๐๒.๐๓๘๗๙	Electric
๑๐๑๐	๐๘๘๔_๒/๓	หมู่ ๙ บ่อทองคำ	ซับสีทอง	เมืองชัยภูมิ	ชัยภูมิ	๑๖.๑๗๕๓๙	๑๐๒.๐๓๘๗๖	Electric
๑๐๑๑	๐๘๘๔_๓/๓	หมู่ ๙ บ่อทองคำ	ซับสีทอง	เมืองชัยภูมิ	ชัยภูมิ	๑๖.๑๗๘๕๖	๑๐๒.๐๓๖๘๒	Electric
๑๐๑๒	๐๘๘๕_๑/๔	หมู่ ๑๐ หองกวาง	ท่าหินโงม	เมืองชัยภูมิ	ชัยภูมิ	๑๕.๙๕๒๖๖	๑๐๑.๙๕๔๔๑	Electric
๑๐๑๓	๐๘๘๕_๒/๔	หมู่ ๑๐ หองกวาง	ท่าหินโงม	เมืองชัยภูมิ	ชัยภูมิ	๑๕.๙๕๓๓๒	๑๐๑.๙๕๒๗๙	Electric
๑๐๑๔	๐๘๘๕_๓/๔	หมู่ ๑๐ หองกวาง	ท่าหินโงม	เมืองชัยภูมิ	ชัยภูมิ	๑๕.๙๕๓๗๕	๑๐๑.๙๕๒๒๐	Electric
๑๐๑๕	๐๘๘๕_๔/๔	หมู่ ๑๐ หองกวาง	ท่าหินโงม	เมืองชัยภูมิ	ชัยภูมิ	๑๕.๙๕๑๒๖	๑๐๑.๙๕๒๒๒	Electric
๑๐๑๖	๐๘๘๖_๑/๓	หมู่ ๑๑ แหะหญ้าคา	ท่าหินโงม	เมืองชัยภูมิ	ชัยภูมิ	๑๖.๐๓๘๗๒	๑๐๑.๙๕๘๖๘	Electric
๑๐๑๗	๐๘๘๖_๒/๓	หมู่ ๑๑ แหะหญ้าคา	ท่าหินโงม	เมืองชัยภูมิ	ชัยภูมิ	๑๖.๐๓๙๑๖	๑๐๑.๙๕๘๐๐	Electric
๑๐๑๘	๐๘๘๖_๓/๓	หมู่ ๑๑ แหะหญ้าคา	ท่าหินโงม	เมืองชัยภูมิ	ชัยภูมิ	๑๖.๐๔๐๑๑	๑๐๑.๙๕๗๙๒	Electric
๑๐๑๙	๐๘๘๙_๑/๒	หมู่ ๕ คำน้อย	ห้วยต้อน	เมืองชัยภูมิ	ชัยภูมิ	๑๕.๙๘๕๕๖	๑๐๑.๙๐๔๑๖	Electric
๑๐๒๐	๐๘๘๙_๒/๒	หมู่ ๕ คำน้อย	ห้วยต้อน	เมืองชัยภูมิ	ชัยภูมิ	๑๕.๙๘๒๒๕	๑๐๑.๙๐๓๓๓	Electric
๑๐๒๑	๐๘๙๐_๑/๒	หมู่ ๑๐ โนนตาปู่	คูเมือง	หนองบัวแดง	ชัยภูมิ	๑๖.๐๐๖๔๐	๑๐๑.๖๙๙๒๐	Electric
๑๐๒๒	๐๘๙๐_๒/๒	หมู่ ๑๐ โนนตาปู่	คูเมือง	หนองบัวแดง	ชัยภูมิ	๑๖.๐๐๙๕๕	๑๐๑.๖๙๙๑๙	Electric
๑๐๒๓	๐๘๙๑_๑/๓	หมู่ ๑๑ โนนคูณ	คูเมือง	หนองบัวแดง	ชัยภูมิ	๑๖.๐๑๐๖๖	๑๐๑.๖๘๙๐๔	Electric
๑๐๒๔	๐๘๙๑_๒/๓	หมู่ ๑๑ โนนคูณ	คูเมือง	หนองบัวแดง	ชัยภูมิ	๑๖.๐๑๑๗๙	๑๐๑.๖๘๖๐๘	Electric
๑๐๒๕	๐๘๙๑_๓/๓	หมู่ ๑๑ โนนคูณ	คูเมือง	หนองบัวแดง	ชัยภูมิ	๑๖.๐๐๘๕๑	๑๐๑.๖๘๘๕๕	Electric
๑๐๒๖	๐๘๙๓_๑/๑	หมู่ ๑๕ ทำช้อยพัฒนา	คูเมือง	หนองบัวแดง	ชัยภูมิ	๑๖.๐๐๓๘๓	๑๐๑.๖๗๙๒๗	Electric

๐. *Janh.* *ว.น*

ภาคผนวก ๓ (พื้นที่เป้าหมาย)

ลำดับ	รหัส	หมู่บ้าน	ตำบล	อำเภอ	จังหวัด	LAT	LONG	Electric
๑๐๘๔	๐๙๔๓_๒/๒	หมู่ ๘ โนนศรีสง่า	นางแคต	หนองบัวแดง	ชัยภูมิ	๑๖.๒๑๘๔๘	๑๐๑.๕๒๔๗๔	Electric
๑๐๘๕	๐๙๔๕_๑/๒	หมู่ ๑ นางแคตโคก	วังชมภู	หนองบัวแดง	ชัยภูมิ	๑๖.๑๔๔๕๕	๑๐๑.๕๘๑๘๘	Electric
๑๐๘๖	๐๙๔๕_๒/๒	หมู่ ๑ นางแคตโคก	วังชมภู	หนองบัวแดง	ชัยภูมิ	๑๖.๑๔๕๑๘	๑๐๑.๕๗๗๑๑	Electric
๑๐๘๗	๐๙๔๗_๑/๑	หมู่ ๑๑ ไทรงาม	วังชมภู	หนองบัวแดง	ชัยภูมิ	๑๖.๑๒๖๒๙	๑๐๑.๖๑๖๒๐	Electric
๑๐๘๘	๐๙๔๘_๑/๒	หมู่ ๒ ทองพวง	วังชมภู	หนองบัวแดง	ชัยภูมิ	๑๖.๑๓๗๒๒	๑๐๑.๕๗๕๒๗	Electric
๑๐๘๙	๐๙๔๘_๒/๒	หมู่ ๒ ทองพวง	วังชมภู	หนองบัวแดง	ชัยภูมิ	๑๖.๑๓๕๐๙	๑๐๑.๕๘๐๒๙	Electric
๑๐๙๐	๐๙๕๑_๑/๒	หมู่ ๕ โคกกรวด	วังชมภู	หนองบัวแดง	ชัยภูมิ	๑๖.๑๓๕๔๗	๑๐๑.๖๕๑๕๔	Electric
๑๐๙๑	๐๙๕๑_๒/๒	หมู่ ๕ โคกกรวด	วังชมภู	หนองบัวแดง	ชัยภูมิ	๑๖.๑๓๕๗๗	๑๐๑.๕๗๙๖๒	Electric
๑๐๙๒	๐๙๕๓_๑/๒	หมู่ ๗ โนนตุม	วังชมภู	หนองบัวแดง	ชัยภูมิ	๑๖.๑๑๑๘๖	๑๐๑.๖๕๙๗๐	Electric
๑๐๙๓	๐๙๕๓_๒/๒	หมู่ ๗ โนนตุม	วังชมภู	หนองบัวแดง	ชัยภูมิ	๑๖.๑๐๘๐๖	๑๐๑.๖๕๙๖๑	Electric
๑๐๙๔	๐๙๕๔_๑/๑	หมู่ ๘ ห้วยสว่าง	วังชมภู	หนองบัวแดง	ชัยภูมิ	๑๖.๐๘๗๙๐	๑๐๑.๖๕๕๗๙	Electric
๑๐๙๕	๐๙๕๕_๑/๒	หมู่ ๙ หลีกแดน	วังชมภู	หนองบัวแดง	ชัยภูมิ	๑๖.๑๑๑๘๑	๑๐๑.๕๖๖๙๖	Electric
๑๐๙๖	๐๙๕๕_๒/๒	หมู่ ๙ หลีกแดน	วังชมภู	หนองบัวแดง	ชัยภูมิ	๑๖.๑๑๔๐๑	๑๐๑.๕๖๘๙๑	Electric
๑๐๙๗	๐๙๕๘_๑/๓	หมู่ ๑๘ นาเจริญใต้	หนองแวง	หนองบัวแดง	ชัยภูมิ	๑๖.๑๓๙๘๐	๑๐๑.๖๗๗๒๐	Electric
๑๐๙๘	๐๙๕๘_๒/๓	หมู่ ๑๘ นาเจริญใต้	หนองแวง	หนองบัวแดง	ชัยภูมิ	๑๖.๑๓๙๘๑	๑๐๑.๖๗๙๘๘	Electric
๑๐๙๙	๐๙๕๘_๓/๓	หมู่ ๑๘ นาเจริญใต้	หนองแวง	หนองบัวแดง	ชัยภูมิ	๑๖.๑๓๑๘๘	๑๐๑.๖๗๗๒๒	Electric
๑๑๐๐	๐๙๕๙_๑/๓	หมู่ ๓ ห้วยไผ่ใต้	หนองแวง	หนองบัวแดง	ชัยภูมิ	๑๖.๐๖๕๘๖	๑๐๑.๖๗๕๓๖	Electric
๑๑๐๑	๐๙๕๙_๒/๓	หมู่ ๓ ห้วยไผ่ใต้	หนองแวง	หนองบัวแดง	ชัยภูมิ	๑๖.๐๖๓๐๘	๑๐๑.๖๘๑๒๒	Electric
๑๑๐๒	๐๙๕๙_๓/๓	หมู่ ๓ ห้วยไผ่ใต้	หนองแวง	หนองบัวแดง	ชัยภูมิ	๑๖.๐๖๕๕๑	๑๐๑.๖๗๙๓๐	Electric
๑๑๐๓	๐๙๖๐_๑/๑	หมู่ ๔ นาไร่	หนองแวง	หนองบัวแดง	ชัยภูมิ	๑๖.๐๑๑๓๕	๑๐๑.๖๗๒๐๘	Electric
๑๑๐๔	๐๙๖๒_๑/๔	หมู่ ๗ ทองกง	หนองแวง	หนองบัวแดง	ชัยภูมิ	๑๖.๑๕๑๑๓	๑๐๑.๖๕๕๐๑	Electric
๑๑๐๕	๐๙๖๒_๒/๔	หมู่ ๗ ทองกง	หนองแวง	หนองบัวแดง	ชัยภูมิ	๑๖.๑๕๑๐๔	๑๐๑.๖๕๓๓๒	Electric
๑๑๐๖	๐๙๖๒_๓/๔	หมู่ ๗ ทองกง	หนองแวง	หนองบัวแดง	ชัยภูมิ	๑๖.๑๕๕๗๔	๑๐๑.๖๕๐๐๔	Electric
๑๑๐๗	๐๙๖๒_๔/๔	หมู่ ๗ ทองกง	หนองแวง	หนองบัวแดง	ชัยภูมิ	๑๖.๑๕๙๔๘	๑๐๑.๖๕๒๑๒	Electric
๑๑๐๘	๐๙๖๓_๑/๒	หมู่ ๘ สะพุงเหนือ	หนองแวง	หนองบัวแดง	ชัยภูมิ	๑๖.๑๗๒๘๙	๑๐๑.๖๙๖๗๘	Electric
๑๑๐๙	๐๙๖๓_๒/๒	หมู่ ๘ สะพุงเหนือ	หนองแวง	หนองบัวแดง	ชัยภูมิ	๑๖.๑๗๗๒๔	๑๐๑.๖๙๖๗๗	Electric
๑๑๑๐	๐๙๖๔_๑/๓	หมู่ ๙ นาเจริญ	หนองแวง	หนองบัวแดง	ชัยภูมิ	๑๖.๑๑๔๑๗	๑๐๑.๖๘๒๑๖	Electric
๑๑๑๑	๐๙๖๔_๒/๓	หมู่ ๙ นาเจริญ	หนองแวง	หนองบัวแดง	ชัยภูมิ	๑๖.๑๑๖๗๒	๑๐๑.๖๘๑๖๘	Electric
๑๑๑๒	๐๙๖๔_๓/๓	หมู่ ๙ นาเจริญ	หนองแวง	หนองบัวแดง	ชัยภูมิ	๑๖.๑๑๔๘๓	๑๐๑.๖๘๐๕๖	Electric
๑๑๑๓	๐๙๖๕_๑/๒	หมู่ ๘ ห้วยทับนายน	โคกสะอาด	หนองบัวระเหว	ชัยภูมิ	๑๕.๗๗๑๙๗	๑๐๑.๖๕๐๖๘	Electric
๑๑๑๔	๐๙๖๕_๒/๒	หมู่ ๘ ห้วยทับนายน	โคกสะอาด	หนองบัวระเหว	ชัยภูมิ	๑๕.๗๗๑๙๗	๑๐๑.๖๕๔๘๓	Electric
๑๑๑๕	๐๙๖๗_๑/๑	หมู่ ๑๐ วังน้ำเขียว	วังตะเฆ่	หนองบัวระเหว	ชัยภูมิ	๑๕.๕๔๖๓๖	๑๐๑.๕๑๘๙๖	Electric
๑๑๑๖	๐๙๖๘_๑/๒	หมู่ ๑๑ ปากดง	วังตะเฆ่	หนองบัวระเหว	ชัยภูมิ	๑๕.๕๙๒๘๗	๑๐๑.๕๕๒๖๑	Electric
๑๑๑๗	๐๙๖๘_๒/๒	หมู่ ๑๑ ปากดง	วังตะเฆ่	หนองบัวระเหว	ชัยภูมิ	๑๕.๕๙๑๙๔	๑๐๑.๕๕๑๒๘	Electric
๑๑๑๘	๐๙๗๑_๑/๑	หมู่ ๑๔ วังกะทะ	วังตะเฆ่	หนองบัวระเหว	ชัยภูมิ	๑๕.๘๐๘๘๑	๑๐๑.๕๗๙๕๑	Electric
๑๑๑๙	๐๙๗๒_๑/๒	หมู่ ๑๕ ใหม่เจริญผล	วังตะเฆ่	หนองบัวระเหว	ชัยภูมิ	๑๕.๗๙๓๑๘	๑๐๑.๕๖๖๖๗	Electric
๑๑๒๐	๐๙๗๒_๒/๒	หมู่ ๑๕ ใหม่เจริญผล	วังตะเฆ่	หนองบัวระเหว	ชัยภูมิ	๑๕.๗๙๑๕๓	๑๐๑.๕๖๖๖๙	Electric
๑๑๒๑	๐๙๗๖_๑/๒	หมู่ ๒ วังกะทะ	วังตะเฆ่	หนองบัวระเหว	ชัยภูมิ	๑๕.๘๐๖๙๔	๑๐๑.๕๘๐๕๕	Electric
๑๑๒๒	๐๙๗๖_๒/๒	หมู่ ๒ วังกะทะ	วังตะเฆ่	หนองบัวระเหว	ชัยภูมิ	๑๕.๘๐๕๑๙	๑๐๑.๕๘๒๐๙	Electric
๑๑๒๓	๐๙๗๗_๑/๓	หมู่ ๓ วังอ้ายจิด	วังตะเฆ่	หนองบัวระเหว	ชัยภูมิ	๑๕.๗๘๗๖๖	๑๐๑.๕๖๗๑๑	Electric
๑๑๒๔	๐๙๗๗_๒/๓	หมู่ ๓ วังอ้ายจิด	วังตะเฆ่	หนองบัวระเหว	ชัยภูมิ	๑๕.๗๙๐๓๖	๑๐๑.๕๖๖๗๕	Electric
๑๑๒๕	๐๙๗๗_๓/๓	หมู่ ๓ วังอ้ายจิด	วังตะเฆ่	หนองบัวระเหว	ชัยภูมิ	๑๕.๗๘๕๕๖	๑๐๑.๕๖๘๖๔	Electric
๑๑๒๖	๐๙๗๙_๑/๒	หมู่ ๕ สำนักตุมกา	วังตะเฆ่	หนองบัวระเหว	ชัยภูมิ	๑๕.๘๖๗๐๐	๑๐๑.๕๕๕๒๕	Electric
๑๑๒๗	๐๙๗๙_๒/๒	หมู่ ๕ สำนักตุมกา	วังตะเฆ่	หนองบัวระเหว	ชัยภูมิ	๑๕.๘๖๖๔๗	๑๐๑.๕๙๐๙๙	Electric
๑๑๒๘	๐๙๘๑_๑/๑	หมู่ ๗ โนนสำราญ	วังตะเฆ่	หนองบัวระเหว	ชัยภูมิ	๑๕.๘๐๗๑๔	๑๐๑.๖๕๖๕๐	Electric
๑๑๒๙	๐๙๘๖_๑/๓	หมู่ ๑๒ เหวใหญ่	ห้วยแย้	หนองบัวระเหว	ชัยภูมิ	๑๕.๙๓๙๔๒	๑๐๑.๖๘๑๑๗	Electric
๑๑๓๐	๐๙๘๖_๒/๓	หมู่ ๑๒ เหวใหญ่	ห้วยแย้	หนองบัวระเหว	ชัยภูมิ	๑๕.๙๔๐๔๘	๑๐๑.๖๘๐๑๕	Electric
๑๑๓๑	๐๙๘๖_๓/๓	หมู่ ๑๒ เหวใหญ่	ห้วยแย้	หนองบัวระเหว	ชัยภูมิ	๑๕.๙๓๙๑๘	๑๐๑.๖๘๒๒๕	Electric
๑๑๓๒	๐๙๘๘_๑/๒	หมู่ ๒ ไหมสามัคคี	ห้วยแย้	หนองบัวระเหว	ชัยภูมิ	๑๕.๙๓๓๘๙	๑๐๑.๖๙๖๖๖	Electric
๑๑๓๓	๐๙๘๘_๒/๒	หมู่ ๒ ไหมสามัคคี	ห้วยแย้	หนองบัวระเหว	ชัยภูมิ	๑๕.๙๓๓๘๒	๑๐๑.๖๙๕๒๒	Electric
๑๑๓๔	๐๙๘๙_๑/๑	หมู่ ๔ หนองกองแก้ว	ห้วยแย้	หนองบัวระเหว	ชัยภูมิ	๑๕.๘๘๒๙๖	๑๐๑.๖๙๗๐๔	Electric
๑๑๓๕	๐๙๙๐_๑/๑	หมู่ ๕ ห้วยยางดี	ห้วยแย้	หนองบัวระเหว	ชัยภูมิ	๑๕.๘๙๘๒๓	๑๐๑.๖๓๘๑๕	Electric
๑๑๓๖	๐๙๙๔_๑/๑	หมู่ ๔ ห้วยยาง	คูริง	ท่าชะ	ชุมพร	๑๐.๗๖๓๒๓	๙๙.๑๐๒๒๖	Electric
๑๑๓๗	๐๙๙๕_๑/๔	หมู่ ๗ ยี่ลาน	คูริง	ท่าชะ	ชุมพร	๑๐.๗๗๓๐๔	๙๙.๐๖๘๗๑	Electric
๑๑๓๘	๐๙๙๕_๒/๔	หมู่ ๗ ยี่ลาน	คูริง	ท่าชะ	ชุมพร	๑๐.๗๖๖๙๔	๙๙.๐๘๐๐๖	Electric
๑๑๓๙	๐๙๙๕_๓/๔	หมู่ ๗ ยี่ลาน	คูริง	ท่าชะ	ชุมพร	๑๐.๗๖๒๘๗	๙๙.๐๘๘๓๖	Electric
๑๑๔๐	๐๙๙๕_๔/๔	หมู่ ๗ ยี่ลาน	คูริง	ท่าชะ	ชุมพร	๑๐.๗๕๘๐๕	๙๙.๐๘๘๐๘	Electric

อ. Jongs. ป. 1

ภาคผนวก ๓ (พื้นที่เป้าหมาย)

ลำดับ	รหัส	หมู่บ้าน	ตำบล	อำเภอ	จังหวัด	LAT	LONG	Electric
๑๑๔๑	๐๙๙๖_๑/๑	หมู่ ๑๑ พันวาล	รับร้อ	ท่าแซะ	ชุมพร	๑๐.๗๙๒๖๔	๙๘.๙๘๕๖๙	Electric
๑๑๔๒	๐๙๙๙_๑/๑	หมู่ ๑๕ บางไม้แก้วพัฒนา	รับร้อ	ท่าแซะ	ชุมพร	๑๐.๗๙๔๖๕	๙๘.๙๘๖๖๔	Electric
๑๑๔๓	๑๐๐๐_๑/๕	หมู่ ๑๖ บางเกตุ	รับร้อ	ท่าแซะ	ชุมพร	๑๐.๗๙๓๓๐	๙๙.๐๗๐๘๘	Electric
๑๑๔๔	๑๐๐๐_๒/๕	หมู่ ๑๖ บางเกตุ	รับร้อ	ท่าแซะ	ชุมพร	๑๐.๗๙๓๓๖	๙๙.๐๖๔๕๔	Electric
๑๑๔๕	๑๐๐๐_๓/๕	หมู่ ๑๖ บางเกตุ	รับร้อ	ท่าแซะ	ชุมพร	๑๐.๗๙๔๖๖	๙๙.๐๕๗๗๖	Electric
๑๑๔๖	๑๐๐๐_๔/๕	หมู่ ๑๖ บางเกตุ	รับร้อ	ท่าแซะ	ชุมพร	๑๐.๗๙๐๖๗	๙๙.๐๕๘๘๔	Electric
๑๑๔๗	๑๐๐๐_๕/๕	หมู่ ๑๖ บางเกตุ	รับร้อ	ท่าแซะ	ชุมพร	๑๐.๗๙๗๕๐	๙๙.๐๖๖๓๐	Electric
๑๑๔๘	๑๐๐๑_๑/๔	หมู่ ๑๗ หินเกาะพัฒนา	รับร้อ	ท่าแซะ	ชุมพร	๑๐.๖๖๘๐๙	๙๘.๙๖๕๒๒	Electric
๑๑๔๙	๑๐๐๑_๒/๔	หมู่ ๑๗ หินเกาะพัฒนา	รับร้อ	ท่าแซะ	ชุมพร	๑๐.๖๗๔๕๕	๙๘.๙๖๓๒๒	Electric
๑๑๕๐	๑๐๐๑_๓/๔	หมู่ ๑๗ หินเกาะพัฒนา	รับร้อ	ท่าแซะ	ชุมพร	๑๐.๖๗๕๑๒	๙๘.๙๖๖๙๙	Electric
๑๑๕๑	๑๐๐๑_๔/๔	หมู่ ๑๗ หินเกาะพัฒนา	รับร้อ	ท่าแซะ	ชุมพร	๑๐.๖๗๐๐๑	๙๘.๙๕๑๗๐	Electric
๑๑๕๒	๑๐๐๒_๑/๓	หมู่ ๑๘ บางฝนตก	รับร้อ	ท่าแซะ	ชุมพร	๑๐.๗๗๔๗๘	๙๙.๐๕๔๐๕	Electric
๑๑๕๓	๑๐๐๒_๒/๓	หมู่ ๑๘ บางฝนตก	รับร้อ	ท่าแซะ	ชุมพร	๑๐.๗๗๖๗๘	๙๙.๐๕๘๐๐	Electric
๑๑๕๔	๑๐๐๒_๓/๓	หมู่ ๑๘ บางฝนตก	รับร้อ	ท่าแซะ	ชุมพร	๑๐.๗๗๐๔๗	๙๙.๐๖๒๓๓	Electric
๑๑๕๕	๑๐๐๓_๑/๑	หมู่ ๑๙ สันกำแพง	รับร้อ	ท่าแซะ	ชุมพร	๑๐.๘๖๓๖๖	๙๙.๐๖๕๑๘	Electric
๑๑๕๖	๑๐๐๔_๑/๑	หมู่ ๒๐ พันวาล ๔	รับร้อ	ท่าแซะ	ชุมพร	๑๐.๗๙๙๐๕	๙๘.๙๗๕๗๒	Electric
๑๑๕๗	๑๐๐๕_๑/๒	หมู่ ๒๑ สดง	รับร้อ	ท่าแซะ	ชุมพร	๑๐.๗๘๗๑๒	๙๙.๐๑๕๔๒	Electric
๑๑๕๘	๑๐๐๕_๒/๒	หมู่ ๒๑ สดง	รับร้อ	ท่าแซะ	ชุมพร	๑๐.๘๐๕๙๙	๙๙.๐๑๑๙๐	Electric
๑๑๕๙	๑๐๐๘_๑/๑	หมู่ ๑ ห้วยทรายขาว	สองพี่น้อง	ท่าแซะ	ชุมพร	๑๐.๙๕๑๑๔	๙๙.๒๑๕๑๐	Electric
๑๑๖๐	๑๐๐๙_๑/๑	หมู่ ๒ ห้วยใหญ่	สองพี่น้อง	ท่าแซะ	ชุมพร	๑๐.๙๕๒๙๔	๙๙.๒๑๕๑๑	Electric
๑๑๖๑	๑๐๑๐_๑/๑	หมู่ ๗ ดวงดี	สองพี่น้อง	ท่าแซะ	ชุมพร	๑๐.๙๐๑๓๙	๙๙.๑๕๑๓๖	Electric
๑๑๖๒	๑๐๑๔_๑/๑	หมู่ ๓ ถ้ำรัง	ปากคลอง	ปะทิว	ชุมพร	๑๐.๙๑๔๓๐	๙๙.๕๐๒๓๐	Electric
๑๑๖๓	๑๐๑๕_๑/๑	หมู่ ๕ น้ำพุ	ปากคลอง	ปะทิว	ชุมพร	๑๐.๙๖๔๗๙	๙๙.๕๖๙๒๗	Electric
๑๑๖๔	๑๐๒๐_๑/๑	หมู่ ๘ ห้วยใหญ่	บึงหวาน	พะโต๊ะ	ชุมพร	๙.๙๒๕๖๔	๙๘.๘๘๑๙๐	Electric
๑๑๖๕	๑๐๒๑_๑/๔	หมู่ ๒ ห้างแก	ปากทรง	พะโต๊ะ	ชุมพร	๙.๙๗๐๘๘	๙๘.๙๓๑๑๑	Electric
๑๑๖๖	๑๐๒๑_๒/๔	หมู่ ๒ ห้างแก	ปากทรง	พะโต๊ะ	ชุมพร	๙.๙๗๐๘๓	๙๘.๙๓๑๒๕	Electric
๑๑๖๗	๑๐๒๑_๓/๔	หมู่ ๒ ห้างแก	ปากทรง	พะโต๊ะ	ชุมพร	๙.๙๗๑๗๔	๙๘.๙๓๑๔๘	Electric
๑๑๖๘	๑๐๒๑_๔/๔	หมู่ ๒ ห้างแก	ปากทรง	พะโต๊ะ	ชุมพร	๙.๙๗๑๐๒	๙๘.๙๓๑๕๘	Electric
๑๑๖๙	๑๐๒๓_๑/๒	หมู่ ๗ ตะแบกงาม	ปากทรง	พะโต๊ะ	ชุมพร	๙.๖๘๔๕๗	๙๘.๙๕๓๘๑	Electric
๑๑๗๐	๑๐๒๓_๒/๒	หมู่ ๗ ตะแบกงาม	ปากทรง	พะโต๊ะ	ชุมพร	๙.๖๘๒๖๔	๙๘.๙๓๘๐๘	Electric
๑๑๗๑	๑๐๒๔_๑/๓	หมู่ ๙ คลองเรือ	ปากทรง	พะโต๊ะ	ชุมพร	๙.๗๑๑๔๑	๙๘.๖๘๗๒๒	No_Electric
๑๑๗๒	๑๐๒๔_๒/๓	หมู่ ๙ คลองเรือ	ปากทรง	พะโต๊ะ	ชุมพร	๙.๖๙๕๕๔	๙๘.๖๗๕๙๒	No_Electric
๑๑๗๓	๑๐๒๔_๓/๓	หมู่ ๙ คลองเรือ	ปากทรง	พะโต๊ะ	ชุมพร	๙.๖๘๘๓๙	๙๘.๖๖๙๒๓	No_Electric
๑๑๗๔	๑๐๒๕_๑/๑	หมู่ ๕ โหมง	พระริ้ว	พะโต๊ะ	ชุมพร	๙.๘๗๒๕๓	๙๘.๘๐๗๒๕	Electric
๑๑๗๕	๑๐๒๘_๑/๒	หมู่ ๙ จำปุย	พระริ้ว	พะโต๊ะ	ชุมพร	๙.๘๕๐๖๙	๙๘.๙๑๗๒๖	Electric
๑๑๗๖	๑๐๒๘_๒/๒	หมู่ ๙ จำปุย	พระริ้ว	พะโต๊ะ	ชุมพร	๙.๘๕๗๕๓	๙๘.๙๑๖๑๗	Electric
๑๑๗๗	๑๐๓๐_๑/๑	หมู่ ๗ หินลูกช้าง	ทุ่งควัฒ์	ละแม	ชุมพร	๙.๗๘๖๘๘	๙๘.๙๕๘๘๑	Electric
๑๑๗๘	๑๐๓๑_๑/๓	หมู่ ๑๑ เขาขั้ว	ละแม	ละแม	ชุมพร	๙.๗๐๙๙๑	๙๙.๐๑๐๗๑	Electric
๑๑๗๙	๑๐๓๑_๒/๓	หมู่ ๑๑ เขาขั้ว	ละแม	ละแม	ชุมพร	๙.๗๐๕๙๙	๙๘.๙๙๒๑๒	Electric
๑๑๘๐	๑๐๓๑_๓/๓	หมู่ ๑๑ เขาขั้ว	ละแม	ละแม	ชุมพร	๙.๖๘๖๘๘	๙๘.๙๖๕๘๐	Electric
๑๑๘๑	๑๐๓๓_๑/๓	หมู่ ๑๕ คลองกลาง	ละแม	ละแม	ชุมพร	๙.๖๙๓๘๘	๙๘.๙๕๒๑๕	Electric
๑๑๘๒	๑๐๓๓_๒/๓	หมู่ ๑๕ คลองกลาง	ละแม	ละแม	ชุมพร	๙.๖๙๙๖๔	๙๘.๙๕๕๕๓	Electric
๑๑๘๓	๑๐๓๓_๓/๓	หมู่ ๑๕ คลองกลาง	ละแม	ละแม	ชุมพร	๙.๗๑๑๘๖	๙๘.๙๖๕๐๗	Electric
๑๑๘๔	๑๐๓๖_๑/๔	หมู่ ๑๙ ทรัพย์ทวี	ละแม	ละแม	ชุมพร	๙.๗๘๕๑๙	๙๘.๙๓๑๗๐	Electric
๑๑๘๕	๑๐๓๖_๒/๔	หมู่ ๑๙ ทรัพย์ทวี	ละแม	ละแม	ชุมพร	๙.๗๘๒๒๖	๙๘.๙๑๘๒๐	Electric
๑๑๘๖	๑๐๓๖_๓/๔	หมู่ ๑๙ ทรัพย์ทวี	ละแม	ละแม	ชุมพร	๙.๗๘๗๐๑	๙๘.๙๒๑๕๒	Electric
๑๑๘๗	๑๐๓๖_๔/๔	หมู่ ๑๙ ทรัพย์ทวี	ละแม	ละแม	ชุมพร	๙.๗๘๘๓๐	๙๘.๙๒๓๙๖	Electric
๑๑๘๘	๑๐๓๙_๑/๑	หมู่ ๑๒ หน้าศาลข้างเลน	เขาค่าย	สวี	ชุมพร	๑๐.๑๑๙๘๓	๙๘.๙๒๒๒๘	Electric
๑๑๘๙	๑๐๔๐_๑/๑	หมู่ ๔ ในหุบ	เขาค่าย	สวี	ชุมพร	๑๐.๐๙๓๑๔	๙๘.๙๐๓๙๓	Electric
๑๑๙๐	๑๐๔๔_๑/๒	หมู่ ๙ เขาหลัก	ครน	สวี	ชุมพร	๑๐.๓๔๖๖๙	๙๙.๐๐๔๕๖	Electric
๑๑๙๑	๑๐๔๔_๒/๒	หมู่ ๙ เขาหลัก	ครน	สวี	ชุมพร	๑๐.๓๔๖๘๑	๙๘.๙๙๘๘๑	Electric
๑๑๙๒	๑๐๔๕_๑/๓	หมู่ ๑๑ อ่วมมะขาม	ด่านสวี	สวี	ชุมพร	๑๐.๒๓๕๔๐	๙๙.๒๑๑๔๕	Electric
๑๑๙๓	๑๐๔๕_๒/๓	หมู่ ๑๑ อ่วมมะขาม	ด่านสวี	สวี	ชุมพร	๑๐.๒๓๗๑๓	๙๙.๒๑๑๔๔	Electric
๑๑๙๔	๑๐๔๕_๓/๓	หมู่ ๑๑ อ่วมมะขาม	ด่านสวี	สวี	ชุมพร	๑๐.๒๓๓๘๙	๙๙.๒๑๑๔๓	Electric
๑๑๙๕	๑๐๔๗_๑/๑	หมู่ ๗ แพรกแห้ง	วิสัยใต้	สวี	ชุมพร	๑๐.๓๕๒๘๘	๙๙.๐๐๒๐๑	Electric
๑๑๙๖	๑๐๕๐_๑/๑	หมู่ ๑๖ ทับวัง	บ้านควน	หลังสวน	ชุมพร	๙.๘๕๕๕๓	๙๘.๙๙๕๘๙	Electric
๑๑๙๗	๑๐๕๕_๑/๑	หมู่ ๖ หาดเจ้าไหม	เกาะลิบง	กันตัง	ตรัง	๗.๓๐๗๙๔	๙๙.๔๐๑๔๓	Electric

๐. Jongs. P

ภาคผนวก ๓ (พื้นที่เป้าหมาย)

ลำดับ	รหัส	หมู่บ้าน	ตำบล	อำเภอ	จังหวัด	LAT	LONG	Electric
๑๑๙๘	๑๕๑๐_๑/๑	หมู่ ๔ ลำพิกุล	นาชุมเห็ด	ย่านตาขาว	ตรัง	๗.๕๗๖๑๘	๙๙.๗๘๕๘๘	Electric
๑๑๙๙	๑๕๑๕_๑/๓	หมู่ ๓ ไนร้อน	หนองปรือ	รัชฎา	ตรัง	๗.๙๐๘๙๕	๙๙.๖๙๐๗๕	Electric
๑๒๐๐	๑๕๑๕_๒/๓	หมู่ ๓ ไนร้อน	หนองปรือ	รัชฎา	ตรัง	๗.๙๐๘๗๔	๙๙.๖๙๐๕๓	Electric
๑๒๐๑	๑๕๑๕_๓/๓	หมู่ ๓ ไนร้อน	หนองปรือ	รัชฎา	ตรัง	๗.๙๐๘๘๒	๙๙.๖๙๐๒๗	Electric
๑๒๐๒	๑๕๑๗_๑/๒	หมู่ ๑๑ ร้อยชั้นพันวัง	อ่าวตง	วังวิเศษ	ตรัง	๗.๘๗๙๙๘	๙๙.๓๖๒๑๔	Electric
๑๒๐๓	๑๕๑๗_๒/๒	หมู่ ๑๑ ร้อยชั้นพันวัง	อ่าวตง	วังวิเศษ	ตรัง	๗.๘๘๒๖๓	๙๙.๓๖๐๓๓	Electric
๑๒๐๔	๑๕๑๘_๑/๑	หมู่ ๑๔ ส้านแดง	อ่าวตง	วังวิเศษ	ตรัง	๗.๙๑๓๖๕	๙๙.๓๙๗๕๙	Electric
๑๒๐๕	๑๕๑๙_๑/๓	หมู่ ๑๕ ยุงงาม	อ่าวตง	วังวิเศษ	ตรัง	๗.๘๘๓๘๓	๙๙.๓๓๖๐๓	Electric
๑๒๐๖	๑๕๑๙_๒/๓	หมู่ ๑๕ ยุงงาม	อ่าวตง	วังวิเศษ	ตรัง	๗.๘๘๐๘๙	๙๙.๓๓๖๐๓	Electric
๑๒๐๗	๑๕๑๙_๓/๓	หมู่ ๑๕ ยุงงาม	อ่าวตง	วังวิเศษ	ตรัง	๗.๘๒๕๕๘	๙๙.๓๓๕๙๔	Electric
๑๒๐๘	๑๕๒๔_๑/๑	หมู่ ๙ โคนซี้	อ่าวตง	วังวิเศษ	ตรัง	๗.๘๕๖๙๑	๙๙.๓๓๖๔๖	Electric
๑๒๐๙	๑๕๒๕_๑/๑	หมู่ ๓ แหลมไทร	เขาไม้แก้ว	สิเกา	ตรัง	๗.๖๒๕๖๗	๙๙.๒๕๑๐๗	Electric
๑๒๑๐	๑๕๒๖_๑/๒	หมู่ ๔ บางค้ำคว	เขาไม้แก้ว	สิเกา	ตรัง	๗.๖๕๕๒๓	๙๙.๒๗๙๓๖	Electric
๑๒๑๑	๑๕๒๖_๒/๒	หมู่ ๔ บางค้ำคว	เขาไม้แก้ว	สิเกา	ตรัง	๗.๖๕๕๒๙	๙๙.๒๘๑๓๑	Electric
๑๒๑๒	๑๕๓๐_๑/๑	หมู่ ๒ เขาหล่ม	โนเตา	ห้วยยอด	ตรัง	๗.๘๕๖๓๖	๙๙.๗๔๙๓๙	Electric
๑๒๑๓	๑๕๓๑_๑/๔	หมู่ ๓ ไร่เหนือ	โนเตา	ห้วยยอด	ตรัง	๗.๘๕๕๕๒	๙๙.๗๒๘๖๐	Electric
๑๒๑๔	๑๕๓๑_๒/๔	หมู่ ๓ ไร่เหนือ	โนเตา	ห้วยยอด	ตรัง	๗.๙๐๒๑๖	๙๙.๗๒๓๘๘	Electric
๑๒๑๕	๑๕๓๑_๓/๔	หมู่ ๓ ไร่เหนือ	โนเตา	ห้วยยอด	ตรัง	๗.๙๐๘๐๗	๙๙.๗๒๑๓๓	Electric
๑๒๑๖	๑๕๓๑_๔/๔	หมู่ ๓ ไร่เหนือ	โนเตา	ห้วยยอด	ตรัง	๗.๙๑๒๗๙	๙๙.๗๒๕๕๖	Electric
๑๒๑๗	๑๕๓๒_๑/๓	หมู่ ๔ นอก	โนเตา	ห้วยยอด	ตรัง	๗.๘๘๕๙๔	๙๙.๗๖๖๕๔	Electric
๑๒๑๘	๑๕๓๒_๒/๓	หมู่ ๔ นอก	โนเตา	ห้วยยอด	ตรัง	๗.๘๗๘๗๒	๙๙.๗๕๒๑๓	Electric
๑๒๑๙	๑๕๓๒_๓/๓	หมู่ ๔ นอก	โนเตา	ห้วยยอด	ตรัง	๗.๘๖๑๗๗	๙๙.๗๓๕๙๓	Electric
๑๒๒๐	๑๕๓๔_๑/๕	หมู่ ๒ แม่ตื่น	ท่าสองยาง	ท่าสองยาง	ตาก	๑๗.๕๙๕๑๔	๙๗.๙๐๘๖๘	Electric
๑๒๒๑	๑๕๓๔_๒/๕	หมู่ ๒ แม่ตื่น	ท่าสองยาง	ท่าสองยาง	ตาก	๑๗.๕๙๖๑๔	๙๗.๙๐๗๙๕	Electric
๑๒๒๒	๑๕๓๔_๓/๕	หมู่ ๒ แม่ตื่น	ท่าสองยาง	ท่าสองยาง	ตาก	๑๗.๕๙๖๘๑	๙๗.๙๐๘๗๐	Electric
๑๒๒๓	๑๕๓๔_๔/๕	หมู่ ๒ แม่ตื่น	ท่าสองยาง	ท่าสองยาง	ตาก	๑๗.๖๐๓๘๘	๙๗.๙๐๐๐๕	Electric
๑๒๒๔	๑๕๓๔_๕/๕	หมู่ ๒ แม่ตื่น	ท่าสองยาง	ท่าสองยาง	ตาก	๑๗.๖๑๑๕๐	๙๗.๘๙๖๐๗	Electric
๑๒๒๕	๑๕๓๕_๑/๓	หมู่ ๓ มอภูตี่	ท่าสองยาง	ท่าสองยาง	ตาก	๑๗.๖๖๙๐๒	๙๗.๘๕๔๙๔	No_Electric
๑๒๒๖	๑๕๓๕_๒/๓	หมู่ ๓ มอภูตี่	ท่าสองยาง	ท่าสองยาง	ตาก	๑๗.๖๖๘๐๕	๙๗.๘๕๕๑๒	No_Electric
๑๒๒๗	๑๕๓๕_๓/๓	หมู่ ๓ มอภูตี่	ท่าสองยาง	ท่าสองยาง	ตาก	๑๗.๖๖๖๗๕	๙๗.๘๕๖๐๑	No_Electric
๑๒๒๘	๑๕๓๖_๑/๓	หมู่ ๔ แม่เหว้ย	ท่าสองยาง	ท่าสองยาง	ตาก	๑๗.๖๙๖๘๑	๙๗.๘๘๗๗๓	No_Electric
๑๒๒๙	๑๕๓๖_๒/๓	หมู่ ๔ แม่เหว้ย	ท่าสองยาง	ท่าสองยาง	ตาก	๑๗.๖๙๕๗๓	๙๗.๘๘๒๒๖	No_Electric
๑๒๓๐	๑๕๓๖_๓/๓	หมู่ ๔ แม่เหว้ย	ท่าสองยาง	ท่าสองยาง	ตาก	๑๗.๖๙๖๑๗	๙๗.๘๗๗๗๘	No_Electric
๑๒๓๑	๑๕๓๗_๑/๕	หมู่ ๖ แม่ละนา	ท่าสองยาง	ท่าสองยาง	ตาก	๑๗.๗๕๑๓๓	๙๗.๘๓๕๕๕	No_Electric
๑๒๓๒	๑๕๓๗_๒/๕	หมู่ ๖ แม่ละนา	ท่าสองยาง	ท่าสองยาง	ตาก	๑๗.๗๕๔๑๑	๙๗.๘๓๔๘๐	No_Electric
๑๒๓๓	๑๕๓๗_๓/๕	หมู่ ๖ แม่ละนา	ท่าสองยาง	ท่าสองยาง	ตาก	๑๗.๗๕๓๑๐	๙๗.๘๓๕๗๕	No_Electric
๑๒๓๔	๑๕๓๗_๔/๕	หมู่ ๖ แม่ละนา	ท่าสองยาง	ท่าสองยาง	ตาก	๑๗.๗๕๑๙๑	๙๗.๘๓๖๖๗	No_Electric
๑๒๓๕	๑๕๓๗_๕/๕	หมู่ ๖ แม่ละนา	ท่าสองยาง	ท่าสองยาง	ตาก	๑๗.๗๕๑๓๓	๙๗.๘๓๖๕๑	No_Electric
๑๒๓๖	๑๕๓๘_๑/๔	หมู่ ๘ แม่จะวาง	ท่าสองยาง	ท่าสองยาง	ตาก	๑๗.๕๗๕๕๗	๙๗.๙๕๙๘๓	No_Electric
๑๒๓๗	๑๕๓๘_๒/๔	หมู่ ๘ แม่จะวาง	ท่าสองยาง	ท่าสองยาง	ตาก	๑๗.๕๗๗๒๔	๙๗.๙๖๑๔๒	No_Electric
๑๒๓๘	๑๕๓๘_๓/๔	หมู่ ๘ แม่จะวาง	ท่าสองยาง	ท่าสองยาง	ตาก	๑๗.๕๗๕๑๔	๙๗.๙๖๑๒๖	No_Electric
๑๒๓๙	๑๕๓๘_๔/๔	หมู่ ๘ แม่จะวาง	ท่าสองยาง	ท่าสองยาง	ตาก	๑๗.๕๗๕๔๙	๙๗.๙๕๙๕๔	No_Electric
๑๒๔๐	๑๕๖๙_๑/๕	หมู่ ๒ มอโก๊ตี่	แม่ต้าน	ท่าสองยาง	ตาก	๑๗.๔๑๔๖๓	๙๘.๒๘๒๖๒	No_Electric
๑๒๔๑	๑๕๖๙_๒/๕	หมู่ ๒ มอโก๊ตี่	แม่ต้าน	ท่าสองยาง	ตาก	๑๗.๔๑๓๘๘	๙๘.๒๘๓๘๘	No_Electric
๑๒๔๒	๑๕๖๙_๓/๕	หมู่ ๒ มอโก๊ตี่	แม่ต้าน	ท่าสองยาง	ตาก	๑๗.๔๑๒๘๘	๙๘.๒๘๔๑๖	No_Electric
๑๒๔๓	๑๕๖๙_๔/๕	หมู่ ๒ มอโก๊ตี่	แม่ต้าน	ท่าสองยาง	ตาก	๑๗.๔๑๒๗๓	๙๘.๒๘๔๘๔	No_Electric
๑๒๔๔	๑๕๖๙_๕/๕	หมู่ ๒ มอโก๊ตี่	แม่ต้าน	ท่าสองยาง	ตาก	๑๗.๔๑๒๕๕	๙๘.๒๘๕๗๓	No_Electric
๑๒๔๕	๑๕๔๐_๑/๕	หมู่ ๑ ขอแซงกา	แม่ะหลวง	ท่าสองยาง	ตาก	๑๗.๖๗๗๒๒	๙๗.๙๕๑๘๘	No_Electric
๑๒๔๖	๑๕๔๐_๒/๕	หมู่ ๑ ขอแซงกา	แม่ะหลวง	ท่าสองยาง	ตาก	๑๗.๖๘๕๓๔	๙๗.๙๕๒๗๕	No_Electric
๑๒๔๗	๑๕๔๐_๓/๕	หมู่ ๑ ขอแซงกา	แม่ะหลวง	ท่าสองยาง	ตาก	๑๗.๖๘๗๘๙	๙๗.๙๓๑๖๔	No_Electric
๑๒๔๘	๑๕๔๐_๔/๕	หมู่ ๑ ขอแซงกา	แม่ะหลวง	ท่าสองยาง	ตาก	๑๗.๖๘๗๖๒	๙๗.๙๓๐๐๙	No_Electric
๑๒๔๙	๑๕๔๐_๕/๕	หมู่ ๑ ขอแซงกา	แม่ะหลวง	ท่าสองยาง	ตาก	๑๗.๖๘๗๗๙	๙๗.๙๒๗๖๙	No_Electric
๑๒๕๐	๑๕๔๑_๑/๒	หมู่ ๒ ปางทอง	แม่ะหลวง	ท่าสองยาง	ตาก	๑๗.๗๕๙๔๓	๙๗.๙๑๙๕๒	No_Electric
๑๒๕๑	๑๕๔๑_๒/๒	หมู่ ๒ ปางทอง	แม่ะหลวง	ท่าสองยาง	ตาก	๑๗.๗๕๑๒๓	๙๗.๙๔๐๗๗	No_Electric
๑๒๕๒	๑๕๔๔_๑/๕	หมู่ ๕ บอมะ	แม่ะหลวง	ท่าสองยาง	ตาก	๑๗.๗๐๓๘๘	๙๗.๙๘๔๘๘	No_Electric
๑๒๕๓	๑๕๔๔_๒/๕	หมู่ ๕ บอมะ	แม่ะหลวง	ท่าสองยาง	ตาก	๑๗.๗๐๔๓๓	๙๗.๙๘๕๙๕	No_Electric
๑๒๕๔	๑๕๔๔_๓/๕	หมู่ ๕ บอมะ	แม่ะหลวง	ท่าสองยาง	ตาก	๑๗.๗๐๕๒๑	๙๗.๙๘๗๑๐	No_Electric

๐. *Signatures*

ภาคผนวก ๓ (พื้นที่เป้าหมาย)

ลำดับ	รหัส	หมู่บ้าน	ตำบล	อำเภอ	จังหวัด	LAT	LONG	Electric
๑๓๖๙	๑๕๘๖_๑/๒	หมู่ ๖ ป่าคาใหม่	คีรีราษฎร์	พบพระ	ตาก	๑๖.๕๕๑๒๐	๙๘.๘๒๙๒๐	Electric
๑๓๗๐	๑๕๘๖_๒/๒	หมู่ ๖ ป่าคาใหม่	คีรีราษฎร์	พบพระ	ตาก	๑๖.๕๕๔๘๐	๙๘.๘๓๕๖๐	Electric
๑๓๗๑	๑๕๘๗_๑/๓	หมู่ ๗ ป่าคาเก่า	คีรีราษฎร์	พบพระ	ตาก	๑๖.๕๙๐๖๐	๙๘.๘๖๐๐๖	Electric
๑๓๗๒	๑๕๘๗_๒/๓	หมู่ ๗ ป่าคาเก่า	คีรีราษฎร์	พบพระ	ตาก	๑๖.๕๙๐๖๒	๙๘.๘๖๑๗๐	Electric
๑๓๗๓	๑๕๘๗_๓/๓	หมู่ ๗ ป่าคาเก่า	คีรีราษฎร์	พบพระ	ตาก	๑๖.๕๙๑๔๗	๙๘.๘๖๐๗๓	Electric
๑๓๗๔	๑๕๙๐_๑/๑	หมู่ ๓ ขุนหัวยั้งของแคบ	ช่องแคบ	พบพระ	ตาก	๑๖.๕๙๙๖๕	๙๘.๖๒๙๒๒	Electric
๑๓๗๕	๑๕๙๒_๑/๔	หมู่ ๑๑ เสริมสุข	รวมไทยพัฒนา	พบพระ	ตาก	๑๖.๕๕๗๑๘	๙๘.๗๙๒๙๐	Electric
๑๓๗๖	๑๕๙๒_๒/๔	หมู่ ๑๑ เสริมสุข	รวมไทยพัฒนา	พบพระ	ตาก	๑๖.๕๕๓๒๐	๙๘.๗๙๐๕๙	Electric
๑๓๗๗	๑๕๙๒_๓/๔	หมู่ ๑๑ เสริมสุข	รวมไทยพัฒนา	พบพระ	ตาก	๑๖.๕๕๓๑๘	๙๘.๗๙๒๒๔	Electric
๑๓๗๘	๑๕๙๒_๔/๔	หมู่ ๑๑ เสริมสุข	รวมไทยพัฒนา	พบพระ	ตาก	๑๖.๕๕๓๗๑	๙๘.๗๙๓๘๗	Electric
๑๓๗๙	๑๕๙๔_๑/๔	หมู่ ๓ รวมไทยพัฒนาที่๗	รวมไทยพัฒนา	พบพระ	ตาก	๑๖.๕๕๗๗๐	๙๘.๗๙๙๗๐	Electric
๑๓๘๐	๑๕๙๔_๒/๔	หมู่ ๓ รวมไทยพัฒนาที่๗	รวมไทยพัฒนา	พบพระ	ตาก	๑๖.๕๕๗๗๐	๙๘.๗๙๕๒๐	Electric
๑๓๘๑	๑๕๙๔_๓/๔	หมู่ ๓ รวมไทยพัฒนาที่๗	รวมไทยพัฒนา	พบพระ	ตาก	๑๖.๕๕๕๕๐	๙๘.๗๙๗๖๐	Electric
๑๓๘๒	๑๕๙๔_๔/๔	หมู่ ๓ รวมไทยพัฒนาที่๗	รวมไทยพัฒนา	พบพระ	ตาก	๑๖.๕๕๗๕๐	๙๘.๘๐๑๕๐	Electric
๑๓๘๓	๑๕๙๖_๑/๑	หมู่ ๙ รวมไทยสามัคคี	รวมไทยพัฒนา	พบพระ	ตาก	๑๖.๕๕๕๕๐	๙๘.๗๙๐๓๘	Electric
๑๓๘๔	๑๕๘๒_๑/๕	หมู่ ๒ แม่ละเมา	คีรีราษฎร์	พรมพระ	ตาก	๑๖.๕๐๑๒๓	๙๘.๙๕๕๕๘	No_Electric
๑๓๘๕	๑๕๘๒_๒/๕	หมู่ ๒ แม่ละเมา	คีรีราษฎร์	พรมพระ	ตาก	๑๖.๕๐๑๗๐	๙๘.๙๕๘๐๐	No_Electric
๑๓๘๖	๑๕๘๒_๓/๕	หมู่ ๒ แม่ละเมา	คีรีราษฎร์	พรมพระ	ตาก	๑๖.๕๐๑๑๙	๙๘.๙๕๕๓๖	No_Electric
๑๓๘๗	๑๕๘๒_๔/๕	หมู่ ๒ แม่ละเมา	คีรีราษฎร์	พรมพระ	ตาก	๑๖.๕๐๒๙๖	๙๘.๙๕๖๖๙	No_Electric
๑๓๘๘	๑๕๘๒_๕/๕	หมู่ ๒ แม่ละเมา	คีรีราษฎร์	พรมพระ	ตาก	๑๖.๕๐๓๘๙	๙๘.๙๖๑๓๘	No_Electric
๑๓๘๙	๑๕๙๙_๑/๕	หมู่ ๑ ลานห้วยเตือ	โป่งแดง	เมืองตาก	ตาก	๑๖.๙๕๓๐๙	๙๙.๒๖๒๘๘	Electric
๑๓๙๐	๑๕๙๙_๒/๕	หมู่ ๑ ลานห้วยเตือ	โป่งแดง	เมืองตาก	ตาก	๑๖.๙๕๖๖๓	๙๙.๒๗๐๐๘	Electric
๑๓๙๑	๑๕๙๙_๓/๕	หมู่ ๑ ลานห้วยเตือ	โป่งแดง	เมืองตาก	ตาก	๑๖.๙๕๕๕๗	๙๙.๒๗๒๗๗	Electric
๑๓๙๒	๑๕๙๙_๔/๕	หมู่ ๑ ลานห้วยเตือ	โป่งแดง	เมืองตาก	ตาก	๑๖.๙๕๕๗๓	๙๙.๒๖๘๓๔	Electric
๑๓๙๓	๑๕๙๙_๕/๕	หมู่ ๑ ลานห้วยเตือ	โป่งแดง	เมืองตาก	ตาก	๑๖.๙๕๓๕๗	๙๙.๒๖๙๐๑	Electric
๑๓๙๔	๑๖๐๑_๑/๓	หมู่ ๑๑ ตลุกแกม	โป่งแดง	เมืองตาก	ตาก	๑๗.๐๑๐๕๖	๙๙.๒๘๑๗๔	Electric
๑๓๙๕	๑๖๐๑_๒/๓	หมู่ ๑๑ ตลุกแกม	โป่งแดง	เมืองตาก	ตาก	๑๗.๐๑๓๗๔	๙๙.๒๘๑๖๔	Electric
๑๓๙๖	๑๖๐๑_๓/๓	หมู่ ๑๑ ตลุกแกม	โป่งแดง	เมืองตาก	ตาก	๑๗.๐๑๖๔๖	๙๙.๒๘๕๕๕	Electric
๑๓๙๗	๑๖๐๒_๑/๓	หมู่ ๑๒ หนองมะค่า	โป่งแดง	เมืองตาก	ตาก	๑๗.๐๑๖๙๑	๙๙.๓๙๕๕๗	Electric
๑๓๙๘	๑๖๐๒_๒/๓	หมู่ ๑๒ หนองมะค่า	โป่งแดง	เมืองตาก	ตาก	๑๖.๙๘๘๗๓	๙๙.๓๘๘๒๓	Electric
๑๓๙๙	๑๖๐๒_๓/๓	หมู่ ๑๒ หนองมะค่า	โป่งแดง	เมืองตาก	ตาก	๑๖.๙๙๒๒๐	๙๙.๓๘๙๘๐	Electric
๑๔๐๐	๑๖๐๓_๑/๑	หมู่ ๑๓ สระบัว	โป่งแดง	เมืองตาก	ตาก	๑๖.๙๖๕๑๗	๙๙.๒๖๕๗๙	Electric
๑๔๐๑	๑๖๐๗_๑/๑	หมู่ ๔ ซะลาตระฆัง	โป่งแดง	เมืองตาก	ตาก	๑๗.๐๒๕๒๘	๙๙.๓๙๑๕๒	Electric
๑๔๐๒	๑๖๐๘_๑/๕	หมู่ ๕ ตลุกป่าตาล	โป่งแดง	เมืองตาก	ตาก	๑๖.๙๘๒๐๑	๙๙.๒๗๑๐๕	Electric
๑๔๐๓	๑๖๐๘_๒/๕	หมู่ ๕ ตลุกป่าตาล	โป่งแดง	เมืองตาก	ตาก	๑๖.๙๘๐๙๗	๙๙.๒๗๓๐๐	Electric
๑๔๐๔	๑๖๐๘_๓/๕	หมู่ ๕ ตลุกป่าตาล	โป่งแดง	เมืองตาก	ตาก	๑๖.๙๘๑๓๖	๙๙.๒๗๘๕๑	Electric
๑๔๐๕	๑๖๐๘_๔/๕	หมู่ ๕ ตลุกป่าตาล	โป่งแดง	เมืองตาก	ตาก	๑๖.๙๘๕๕๑	๙๙.๒๗๘๙๐	Electric
๑๔๐๖	๑๖๐๘_๕/๕	หมู่ ๕ ตลุกป่าตาล	โป่งแดง	เมืองตาก	ตาก	๑๖.๙๘๖๙๒	๙๙.๒๗๔๑๓	Electric
๑๔๐๗	๑๖๐๙_๑/๔	หมู่ ๖ หนองกระทุ่ม	โป่งแดง	เมืองตาก	ตาก	๑๗.๑๕๙๙๗	๙๙.๒๕๘๙๓	Electric
๑๔๐๘	๑๖๐๙_๒/๔	หมู่ ๖ หนองกระทุ่ม	โป่งแดง	เมืองตาก	ตาก	๑๗.๑๖๒๙๖	๙๙.๒๕๗๕๒	Electric
๑๔๐๙	๑๖๐๙_๓/๔	หมู่ ๖ หนองกระทุ่ม	โป่งแดง	เมืองตาก	ตาก	๑๗.๑๖๒๒๙	๙๙.๒๕๖๖๖	Electric
๑๔๑๐	๑๖๐๙_๔/๔	หมู่ ๖ หนองกระทุ่ม	โป่งแดง	เมืองตาก	ตาก	๑๗.๑๗๑๖๐	๙๙.๒๕๕๘๐	Electric
๑๔๑๑	๑๖๑๑_๑/๔	หมู่ ๘ น้ำดิบควง	โป่งแดง	เมืองตาก	ตาก	๑๗.๑๑๐๐๒	๙๙.๒๑๕๒๑	Electric
๑๔๑๒	๑๖๑๑_๒/๔	หมู่ ๘ น้ำดิบควง	โป่งแดง	เมืองตาก	ตาก	๑๗.๑๐๙๗๕	๙๙.๒๑๓๐๐	Electric
๑๔๑๓	๑๖๑๑_๓/๔	หมู่ ๘ น้ำดิบควง	โป่งแดง	เมืองตาก	ตาก	๑๗.๑๐๘๕๕	๙๙.๒๑๒๒๗	Electric
๑๔๑๔	๑๖๑๑_๔/๔	หมู่ ๘ น้ำดิบควง	โป่งแดง	เมืองตาก	ตาก	๑๗.๑๑๐๖๕	๙๙.๒๑๒๒๖	Electric
๑๔๑๕	๑๖๑๒_๑/๒	หมู่ ๙ โพรงตะเข้	โป่งแดง	เมืองตาก	ตาก	๑๗.๑๒๖๘๙	๙๙.๒๗๙๗๓	Electric
๑๔๑๖	๑๖๑๒_๒/๒	หมู่ ๙ โพรงตะเข้	โป่งแดง	เมืองตาก	ตาก	๑๗.๑๒๑๕๓	๙๙.๒๗๕๕๑	Electric
๑๔๑๗	๑๖๑๓_๑/๑	หมู่ ๘ สามไร่	ไม้งาม	เมืองตาก	ตาก	๑๗.๐๑๕๕๐	๙๙.๑๙๒๒๐	Electric
๑๔๑๘	๑๖๑๔_๑/๒	หมู่ ๑ วังประจบ	วังประจบ	เมืองตาก	ตาก	๑๖.๙๑๖๘๐	๙๙.๓๑๒๐๐	Electric
๑๔๑๙	๑๖๑๔_๒/๒	หมู่ ๑ วังประจบ	วังประจบ	เมืองตาก	ตาก	๑๖.๙๑๕๒๐	๙๙.๓๑๒๘๐	Electric
๑๔๒๐	๑๖๑๕_๑/๔	หมู่ ๑๐ ลานยาง	วังประจบ	เมืองตาก	ตาก	๑๖.๘๑๗๖๖	๙๙.๓๖๑๘๗	Electric
๑๔๒๑	๑๖๑๕_๒/๔	หมู่ ๑๐ ลานยาง	วังประจบ	เมืองตาก	ตาก	๑๖.๘๑๕๓๒	๙๙.๓๖๒๗๖	Electric
๑๔๒๒	๑๖๑๕_๓/๔	หมู่ ๑๐ ลานยาง	วังประจบ	เมืองตาก	ตาก	๑๖.๘๑๒๑๗	๙๙.๓๖๔๑๐	Electric
๑๔๒๓	๑๖๑๕_๔/๔	หมู่ ๑๐ ลานยาง	วังประจบ	เมืองตาก	ตาก	๑๖.๘๑๐๕๖	๙๙.๓๖๐๖๑	Electric
๑๔๒๔	๑๖๑๖_๑/๑	หมู่ ๑๑ ทรัพย์สมบูรณ์	วังประจบ	เมืองตาก	ตาก	๑๖.๘๑๗๖๐	๙๙.๕๓๕๙๐	Electric
๑๔๒๕	๑๖๑๗_๑/๓	หมู่ ๑๒ สะพานสอง	วังประจบ	เมืองตาก	ตาก	๑๖.๙๓๙๓๐	๙๙.๕๒๘๐๐	Electric

อ. *Senk* *ว. ๑*

ภาคผนวก ๓ (พื้นที่เป้าหมาย)

ลำดับ	รหัส	หมู่บ้าน	ตำบล	อำเภอ	จังหวัด	LAT	LONG	Electric
๑๕๔๐	๑๖๖๖_๔/๕	หมู่ ๖ กุยเลื้อยต่อ	แม่อิง	อุ้มผาง	ตาก	๑๕.๘๒๓๗๖	๙๘.๖๔๘๒๕	No_Electric
๑๕๔๑	๑๖๖๖_๕/๕	หมู่ ๖ กุยเลื้อยต่อ	แม่อิง	อุ้มผาง	ตาก	๑๕.๘๓๑๑๑	๙๘.๖๔๘๒๒	No_Electric
๑๕๔๒	๑๖๖๗_๑/๕	หมู่ ๗ หมอองก๊าะ	แม่อิง	อุ้มผาง	ตาก	๑๕.๗๐๙๘๗	๙๘.๖๘๐๖๓	No_Electric
๑๕๔๓	๑๖๖๗_๒/๕	หมู่ ๗ หมอองก๊าะ	แม่อิง	อุ้มผาง	ตาก	๑๕.๖๙๙๒๔	๙๘.๖๘๓๗๗	No_Electric
๑๕๔๔	๑๖๖๗_๓/๕	หมู่ ๗ หมอองก๊าะ	แม่อิง	อุ้มผาง	ตาก	๑๕.๖๙๙๓๐	๙๘.๖๘๓๗๒	No_Electric
๑๕๔๕	๑๖๖๗_๔/๕	หมู่ ๗ หมอองก๊าะ	แม่อิง	อุ้มผาง	ตาก	๑๕.๖๙๘๘๓	๙๘.๖๘๑๑๗	No_Electric
๑๕๔๖	๑๖๖๗_๕/๕	หมู่ ๗ หมอองก๊าะ	แม่อิง	อุ้มผาง	ตาก	๑๕.๖๙๘๖๙	๙๘.๖๗๘๖๓	No_Electric
๑๕๔๗	๑๖๖๘_๑/๕	หมู่ ๙ เปิงเคิ่ง	แม่อิง	อุ้มผาง	ตาก	๑๕.๗๙๔๔๒	๙๘.๕๘๕๙๗	No_Electric
๑๕๔๘	๑๖๖๘_๒/๕	หมู่ ๙ เปิงเคิ่ง	แม่อิง	อุ้มผาง	ตาก	๑๕.๗๙๖๐๐	๙๘.๕๘๖๒๐	No_Electric
๑๕๔๙	๑๖๖๘_๓/๕	หมู่ ๙ เปิงเคิ่ง	แม่อิง	อุ้มผาง	ตาก	๑๕.๗๙๕๕๙	๙๘.๕๘๖๘๒	No_Electric
๑๕๕๐	๑๖๖๘_๔/๕	หมู่ ๙ เปิงเคิ่ง	แม่อิง	อุ้มผาง	ตาก	๑๕.๗๙๗๗๐	๙๘.๕๘๐๘๔	No_Electric
๑๕๕๑	๑๖๖๘_๕/๕	หมู่ ๙ เปิงเคิ่ง	แม่อิง	อุ้มผาง	ตาก	๑๕.๗๙๗๘๕	๙๘.๕๗๙๑๐	No_Electric
๑๕๕๒	๑๖๗๑_๑/๕	หมู่ ๒ ตะเปือฟู	โมโกร	อุ้มผาง	ตาก	๑๖.๒๐๕๕๘	๙๘.๘๗๙๘๒	Electric
๑๕๕๓	๑๖๗๑_๒/๕	หมู่ ๒ ตะเปือฟู	โมโกร	อุ้มผาง	ตาก	๑๖.๒๐๒๒๐	๙๘.๘๗๙๖๕	Electric
๑๕๕๔	๑๖๗๑_๓/๕	หมู่ ๒ ตะเปือฟู	โมโกร	อุ้มผาง	ตาก	๑๖.๑๙๘๓๓	๙๘.๘๘๑๒๒	Electric
๑๕๕๕	๑๖๗๑_๔/๕	หมู่ ๒ ตะเปือฟู	โมโกร	อุ้มผาง	ตาก	๑๖.๑๙๗๐๔	๙๘.๘๘๑๓๖	Electric
๑๕๕๖	๑๖๗๑_๕/๕	หมู่ ๒ ตะเปือฟู	โมโกร	อุ้มผาง	ตาก	๑๖.๑๙๒๒๕	๙๘.๘๘๐๓๓	Electric
๑๕๕๗	๑๖๗๒_๑/๒	หมู่ ๓ แม่กลองคี	โมโกร	อุ้มผาง	ตาก	๑๖.๒๒๖๔๒	๙๘.๙๒๔๓๑	Electric
๑๕๕๘	๑๖๗๒_๒/๒	หมู่ ๓ แม่กลองคี	โมโกร	อุ้มผาง	ตาก	๑๖.๒๒๘๓๙	๙๘.๙๒๓๒๗	Electric
๑๕๕๙	๑๖๗๓_๑/๔	หมู่ ๕ วะเบยทะ	โมโกร	อุ้มผาง	ตาก	๑๖.๑๕๘๒๒	๙๘.๘๘๒๐๖	Electric
๑๕๖๐	๑๖๗๓_๒/๔	หมู่ ๕ วะเบยทะ	โมโกร	อุ้มผาง	ตาก	๑๖.๑๕๗๙๔	๙๘.๘๘๒๒๕	Electric
๑๕๖๑	๑๖๗๓_๓/๔	หมู่ ๕ วะเบยทะ	โมโกร	อุ้มผาง	ตาก	๑๖.๑๕๕๕๖	๙๘.๘๘๑๐๘	Electric
๑๕๖๒	๑๖๗๓_๔/๔	หมู่ ๕ วะเบยทะ	โมโกร	อุ้มผาง	ตาก	๑๖.๑๕๑๘๐	๙๘.๘๗๗๙๔	Electric
๑๕๖๓	๑๖๗๔_๑/๕	หมู่ ๖ แม่กลองน้อย	โมโกร	อุ้มผาง	ตาก	๑๖.๓๕๐๑๖	๙๙.๐๑๖๐๙	No_Electric
๑๕๖๔	๑๖๗๔_๒/๕	หมู่ ๖ แม่กลองน้อย	โมโกร	อุ้มผาง	ตาก	๑๖.๓๕๒๘๒	๙๙.๐๑๓๖๑	No_Electric
๑๕๖๕	๑๖๗๔_๓/๕	หมู่ ๖ แม่กลองน้อย	โมโกร	อุ้มผาง	ตาก	๑๖.๓๕๐๔๐	๙๙.๐๑๓๖๖	No_Electric
๑๕๖๖	๑๖๗๔_๔/๕	หมู่ ๖ แม่กลองน้อย	โมโกร	อุ้มผาง	ตาก	๑๖.๓๕๐๓๔	๙๙.๐๑๓๖๗	No_Electric
๑๕๖๗	๑๖๗๔_๕/๕	หมู่ ๖ แม่กลองน้อย	โมโกร	อุ้มผาง	ตาก	๑๖.๓๕๒๘๖	๙๙.๐๑๑๘๐	No_Electric
๑๕๖๘	๑๖๗๕_๑/๔	หมู่ ๑ ค้อ	บ้านค้อ	โพนสวรรค์	นครพนม	๑๗.๔๓๔๔๙	๑๐๔.๒๖๕๒๕	Electric
๑๕๖๙	๑๖๗๕_๒/๔	หมู่ ๑ ค้อ	บ้านค้อ	โพนสวรรค์	นครพนม	๑๗.๔๓๕๑๙	๑๐๔.๒๖๗๗๒	Electric
๑๕๗๐	๑๖๗๕_๓/๔	หมู่ ๑ ค้อ	บ้านค้อ	โพนสวรรค์	นครพนม	๑๗.๔๓๖๙๒	๑๐๔.๒๖๙๐๗	Electric
๑๕๗๑	๑๖๗๕_๔/๔	หมู่ ๑ ค้อ	บ้านค้อ	โพนสวรรค์	นครพนม	๑๗.๔๓๓๓๗	๑๐๔.๒๖๗๗๓	Electric
๑๕๗๒	๑๖๗๙_๑/๓	หมู่ ๑๘ ค้อรุ่งเรือง	บ้านค้อ	โพนสวรรค์	นครพนม	๑๗.๔๓๖๑๖	๑๐๔.๒๖๖๕๕	Electric
๑๕๗๓	๑๖๗๙_๒/๓	หมู่ ๑๘ ค้อรุ่งเรือง	บ้านค้อ	โพนสวรรค์	นครพนม	๑๗.๔๔๐๗๘	๑๐๔.๒๖๘๙๗	Electric
๑๕๗๔	๑๖๗๙_๓/๓	หมู่ ๑๘ ค้อรุ่งเรือง	บ้านค้อ	โพนสวรรค์	นครพนม	๑๗.๔๓๖๑๙	๑๐๔.๒๖๘๙๑	Electric
๑๕๗๕	๑๖๘๔_๑/๒	หมู่ ๑๑ ขี้บเจริญ	โคกกระชาย	ครบุรี	นครราชสีมา	๑๔.๓๘๗๓๓	๑๐๒.๒๒๔๐๕	Electric
๑๕๗๖	๑๖๘๔_๒/๒	หมู่ ๑๑ ขี้บเจริญ	โคกกระชาย	ครบุรี	นครราชสีมา	๑๔.๓๘๓๑๑	๑๐๒.๒๒๔๐๖	Electric
๑๕๗๗	๑๖๘๕_๑/๓	หมู่ ๑๔ มาบกราด	โคกกระชาย	ครบุรี	นครราชสีมา	๑๔.๓๘๕๙๘	๑๐๒.๒๗๔๙๒	Electric
๑๕๗๘	๑๖๘๕_๒/๓	หมู่ ๑๔ มาบกราด	โคกกระชาย	ครบุรี	นครราชสีมา	๑๔.๓๘๕๙๘	๑๐๒.๒๗๘๘๕	Electric
๑๕๗๙	๑๖๘๕_๓/๓	หมู่ ๑๔ มาบกราด	โคกกระชาย	ครบุรี	นครราชสีมา	๑๔.๓๘๕๒๘	๑๐๒.๒๘๓๘๘	Electric
๑๕๘๐	๑๖๘๗_๑/๓	หมู่ ๑๗ มาบกราด	โคกกระชาย	ครบุรี	นครราชสีมา	๑๔.๓๙๐๓๙	๑๐๒.๒๖๖๗๘	Electric
๑๕๘๑	๑๖๘๗_๒/๓	หมู่ ๑๗ มาบกราด	โคกกระชาย	ครบุรี	นครราชสีมา	๑๔.๓๙๒๕๔	๑๐๒.๒๖๓๖๕	Electric
๑๕๘๒	๑๖๘๗_๓/๓	หมู่ ๑๗ มาบกราด	โคกกระชาย	ครบุรี	นครราชสีมา	๑๔.๓๙๖๐๐	๑๐๒.๒๕๖๘๑	Electric
๑๕๘๓	๑๖๙๐_๑/๒	หมู่ ๕ มาบกราด	โคกกระชาย	ครบุรี	นครราชสีมา	๑๔.๓๘๙๕๕	๑๐๒.๒๖๘๔๖	Electric
๑๕๘๔	๑๖๙๐_๒/๒	หมู่ ๕ มาบกราด	โคกกระชาย	ครบุรี	นครราชสีมา	๑๔.๓๘๘๕๓	๑๐๒.๒๖๗๖๐	Electric
๑๕๘๕	๑๖๙๑_๑/๒	หมู่ ๑๐ ตลิ่งชัน	จระเข้หิน	ครบุรี	นครราชสีมา	๑๔.๔๕๐๖๕	๑๐๒.๐๗๓๘๕	Electric
๑๕๘๖	๑๖๙๑_๒/๒	หมู่ ๑๐ ตลิ่งชัน	จระเข้หิน	ครบุรี	นครราชสีมา	๑๔.๔๔๙๘๗	๑๐๒.๐๗๓๗๖	Electric
๑๕๘๗	๑๖๙๒_๑/๓	หมู่ ๑๑ ใหม่จอมทอง	จระเข้หิน	ครบุรี	นครราชสีมา	๑๔.๔๕๙๘๐	๑๐๒.๐๗๗๘๐	Electric
๑๕๘๘	๑๖๙๒_๒/๓	หมู่ ๑๑ ใหม่จอมทอง	จระเข้หิน	ครบุรี	นครราชสีมา	๑๔.๔๕๑๐๐	๑๐๒.๐๗๖๐๐	Electric
๑๕๘๙	๑๖๙๓_๑/๓	หมู่ ๑๑ ใหม่จอมทอง	จระเข้หิน	ครบุรี	นครราชสีมา	๑๔.๔๕๐๐๘	๑๐๒.๐๗๙๔๓	Electric
๑๕๙๐	๑๖๙๓_๑/๑	หมู่ ๕ ตลิ่งชัน	จระเข้หิน	ครบุรี	นครราชสีมา	๑๔.๔๕๒๒๐	๑๐๒.๐๗๒๒๙	Electric
๑๕๙๑	๑๖๙๔_๑/๒	หมู่ ๙ ตลิ่งชัน	จระเข้หิน	ครบุรี	นครราชสีมา	๑๔.๔๔๙๒๑	๑๐๒.๐๗๖๐๘	Electric
๑๕๙๒	๑๖๙๔_๒/๒	หมู่ ๙ ตลิ่งชัน	จระเข้หิน	ครบุรี	นครราชสีมา	๑๔.๔๔๘๕๙	๑๐๒.๐๗๘๒๕	Electric
๑๕๙๓	๑๖๙๕_๑/๓	หมู่ ๗ โปรงสนวน	ลำเพี้ยก	ครบุรี	นครราชสีมา	๑๔.๓๔๘๑๔	๑๐๒.๓๐๓๑๗	Electric
๑๕๙๔	๑๖๙๕_๒/๓	หมู่ ๗ โปรงสนวน	ลำเพี้ยก	ครบุรี	นครราชสีมา	๑๔.๓๔๙๐๕	๑๐๒.๓๐๗๘๕	Electric
๑๕๙๕	๑๖๙๕_๓/๓	หมู่ ๗ โปรงสนวน	ลำเพี้ยก	ครบุรี	นครราชสีมา	๑๔.๓๔๙๖๑	๑๐๒.๓๐๐๕๙	Electric
๑๕๙๖	๑๖๙๖_๑/๓	หมู่ ๑๕ อรพิมพ์	ศรีละกอ	จักราช	นครราชสีมา	๑๔.๘๘๗๔๓	๑๐๒.๔๔๖๘๐	Electric

๑.

ภาคผนวก ๓ (พื้นที่เป้าหมาย)

ลำดับ	รหัส	หมู่บ้าน	ตำบล	อำเภอ	จังหวัด	LAT	LONG	Electric
๑๕๙๗	๑๖๙๖_๒/๓	หมู่ ๑๕ อรพิมพ์	ศรีสะเกษ	จักรราช	นครราชสีมา	๑๔.๘๘๕๓๘	๑๐๒.๔๕๗๐๔	Electric
๑๕๙๘	๑๖๙๖_๓/๓	หมู่ ๑๕ อรพิมพ์	ศรีสะเกษ	จักรราช	นครราชสีมา	๑๔.๘๘๖๐๑	๑๐๒.๔๕๖๖๑	Electric
๑๕๙๙	๑๖๙๗_๑/๑	หมู่ ๗ ลุงถ่อน	ศรีสะเกษ	จักรราช	นครราชสีมา	๑๔.๘๘๘๘๐	๑๐๒.๔๓๐๗๐	Electric
๑๖๐๐	๑๗๐๐_๑/๒	หมู่ ๑๑ ไหม่มมงคล	สีสุก	จักรราช	นครราชสีมา	๑๔.๘๖๕๕๒	๑๐๒.๓๗๙๐๗	Electric
๑๖๐๑	๑๗๐๐_๒/๒	หมู่ ๑๑ ไหม่มมงคล	สีสุก	จักรราช	นครราชสีมา	๑๔.๘๖๘๓๗	๑๐๒.๓๗๕๙๑	Electric
๑๖๐๒	๑๗๐๓_๑/๓	หมู่ ๔ บัววังหัว	สีสุก	จักรราช	นครราชสีมา	๑๔.๘๗๕๕๓	๑๐๒.๓๙๕๕๓	Electric
๑๖๐๓	๑๗๐๓_๒/๓	หมู่ ๔ บัววังหัว	สีสุก	จักรราช	นครราชสีมา	๑๔.๘๗๗๑๕	๑๐๒.๓๙๕๗๑	Electric
๑๖๐๔	๑๗๐๓_๓/๓	หมู่ ๔ บัววังหัว	สีสุก	จักรราช	นครราชสีมา	๑๔.๘๗๗๕๐	๑๐๒.๔๐๒๒๕	Electric
๑๖๐๕	๑๗๐๔_๑/๑	หมู่ ๕ วิ่งวารี	สีสุก	จักรราช	นครราชสีมา	๑๔.๘๖๓๘๒	๑๐๒.๔๐๒๗๒	Electric
๑๖๐๖	๑๗๐๗_๑/๑	หมู่ ๘ หินมงคล	สีสุก	จักรราช	นครราชสีมา	๑๔.๘๕๕๑๗	๑๐๒.๓๗๑๕๒	Electric
๑๖๐๗	๑๗๐๘_๑/๒	หมู่ ๑๒ นอนม่วง	ท่าลาด	ชุมพวง	นครราชสีมา	๑๕.๒๐๖๐๐	๑๐๒.๖๖๖๓๓	Electric
๑๖๐๘	๑๗๐๘_๒/๒	หมู่ ๑๒ นอนม่วง	ท่าลาด	ชุมพวง	นครราชสีมา	๑๕.๒๐๔๘๘	๑๐๒.๖๖๖๒๕	Electric
๑๖๐๙	๑๗๐๙_๑/๒	หมู่ ๒ โคกพะงาด	ท่าลาด	ชุมพวง	นครราชสีมา	๑๕.๒๒๒๗๖	๑๐๒.๖๘๔๖๐	Electric
๑๖๑๐	๑๗๐๙_๒/๒	หมู่ ๒ โคกพะงาด	ท่าลาด	ชุมพวง	นครราชสีมา	๑๕.๒๒๒๖๗	๑๐๒.๖๗๙๓๐	Electric
๑๖๑๑	๑๗๑๒_๑/๒	หมู่ ๑๐ สระพะเนียด	หนองบัวสะอาด	บัวใหญ่	นครราชสีมา	๑๕.๕๙๑๙๑	๑๐๒.๒๕๑๗๕	Electric
๑๖๑๒	๑๗๑๒_๒/๒	หมู่ ๑๐ สระพะเนียด	หนองบัวสะอาด	บัวใหญ่	นครราชสีมา	๑๕.๕๙๓๒๒	๑๐๒.๒๖๐๗๓	Electric
๑๖๑๓	๑๗๑๓_๑/๒	หมู่ ๖ นอนยาว	หนองบัวสะอาด	บัวใหญ่	นครราชสีมา	๑๕.๕๙๓๒๐	๑๐๒.๒๕๑๙๐	Electric
๑๖๑๔	๑๗๑๓_๒/๒	หมู่ ๖ นอนยาว	หนองบัวสะอาด	บัวใหญ่	นครราชสีมา	๑๕.๕๙๒๙๐	๑๐๒.๒๕๔๕๐	Electric
๑๖๑๕	๑๗๑๔_๑/๔	หมู่ ๗ นอนพลวง	หนองบัวสะอาด	บัวใหญ่	นครราชสีมา	๑๕.๕๙๓๒๒	๑๐๒.๒๖๑๘๘	Electric
๑๖๑๖	๑๗๑๔_๒/๔	หมู่ ๗ นอนพลวง	หนองบัวสะอาด	บัวใหญ่	นครราชสีมา	๑๕.๕๙๒๘๗	๑๐๒.๒๖๔๖๔	Electric
๑๖๑๗	๑๗๑๔_๓/๔	หมู่ ๗ นอนพลวง	หนองบัวสะอาด	บัวใหญ่	นครราชสีมา	๑๕.๕๙๐๑๕	๑๐๒.๒๖๓๙๑	Electric
๑๖๑๘	๑๗๑๔_๔/๔	หมู่ ๗ นอนพลวง	หนองบัวสะอาด	บัวใหญ่	นครราชสีมา	๑๕.๕๙๐๖๑	๑๐๒.๒๖๕๒๓	Electric
๑๖๑๙	๑๗๑๕_๑/๓	หมู่ ๑๐ โกลสาราญ	ตะขบ	ปักธงชัย	นครราชสีมา	๑๔.๕๒๘๑๙	๑๐๑.๗๗๙๕๕	Electric
๑๖๒๐	๑๗๑๕_๒/๓	หมู่ ๑๐ โกลสาราญ	ตะขบ	ปักธงชัย	นครราชสีมา	๑๔.๕๓๐๔๒	๑๐๑.๗๘๑๕๙	Electric
๑๖๒๑	๑๗๑๕_๓/๓	หมู่ ๑๐ โกลสาราญ	ตะขบ	ปักธงชัย	นครราชสีมา	๑๔.๕๒๘๔๔	๑๐๑.๗๘๔๔๗	Electric
๑๖๒๒	๑๗๑๗_๑/๔	หมู่ ๒๒ สวนพัฒนา	ตะขบ	ปักธงชัย	นครราชสีมา	๑๔.๕๕๑๙๐	๑๐๑.๗๕๒๖๐	Electric
๑๖๒๓	๑๗๑๗_๒/๔	หมู่ ๒๒ สวนพัฒนา	ตะขบ	ปักธงชัย	นครราชสีมา	๑๔.๕๕๒๔๕	๑๐๑.๗๕๔๓๓	Electric
๑๖๒๔	๑๗๑๗_๓/๔	หมู่ ๒๒ สวนพัฒนา	ตะขบ	ปักธงชัย	นครราชสีมา	๑๔.๕๕๓๑๐	๑๐๑.๗๕๕๗๐	Electric
๑๖๒๕	๑๗๑๗_๔/๔	หมู่ ๒๒ สวนพัฒนา	ตะขบ	ปักธงชัย	นครราชสีมา	๑๔.๕๕๔๔๐	๑๐๑.๗๕๕๗๐	Electric
๑๖๒๖	๑๗๑๙_๑/๒	หมู่ ๑ ป่าไผ่แดง	วังกะทะ	ปากช่อง	นครราชสีมา	๑๔.๕๑๒๓๐	๑๐๑.๗๒๗๙๓	Electric
๑๖๒๗	๑๗๑๙_๒/๒	หมู่ ๑ ป่าไผ่แดง	วังกะทะ	ปากช่อง	นครราชสีมา	๑๔.๕๑๒๓๐	๑๐๑.๗๔๓๔๐	Electric
๑๖๒๘	๑๗๒๗_๑/๑	หมู่ ๙ วังกะโล่	วังกะทะ	ปากช่อง	นครราชสีมา	๑๔.๕๑๖๘๓	๑๐๑.๖๘๑๗๔	Electric
๑๖๒๙	๑๗๒๘_๑/๑	หมู่ ๑๒ คลองดินดำ	ระเรียง	วังน้ำเขียว	นครราชสีมา	๑๔.๕๓๒๐๓	๑๐๑.๗๓๖๖๖	Electric
๑๖๓๐	๑๗๒๙_๑/๑	หมู่ ๑๓ วังสีปรีด	ระเรียง	วังน้ำเขียว	นครราชสีมา	๑๔.๕๕๕๑๘	๑๐๑.๗๒๙๑๒	Electric
๑๖๓๑	๑๗๓๐_๑/๑	หมู่ ๑๔ วังซอน	ระเรียง	วังน้ำเขียว	นครราชสีมา	๑๔.๕๑๖๙๐	๑๐๑.๗๕๘๗๘	Electric
๑๖๓๒	๑๗๓๓_๑/๒	หมู่ ๑๓ นอนไม้แดง	วังหมี	วังน้ำเขียว	นครราชสีมา	๑๔.๔๘๗๑๐	๑๐๑.๗๗๓๓๖	Electric
๑๖๓๓	๑๗๓๓_๒/๒	หมู่ ๑๓ นอนไม้แดง	วังหมี	วังน้ำเขียว	นครราชสีมา	๑๔.๔๘๖๓๓	๑๐๑.๗๗๑๘๑	Electric
๑๖๓๔	๑๗๓๗_๑/๑	หมู่ ๒ ท่าวังไทร	วังหมี	วังน้ำเขียว	นครราชสีมา	๑๔.๔๘๐๒๓	๑๐๑.๖๗๕๔๑	Electric
๑๖๓๕	๑๗๔๒_๑/๑	หมู่ ๖ โนนสาวเอ้	วังหมี	วังน้ำเขียว	นครราชสีมา	๑๔.๔๙๒๕๑	๑๐๑.๗๗๕๒๖	Electric
๑๖๓๖	๑๗๔๔_๑/๑	หมู่ ๔ วยาว	หนองหญ้าขาว	สีคิ้ว	นครราชสีมา	๑๕.๐๓๓๓๐	๑๐๑.๕๓๔๐๖	Electric
๑๖๓๗	๑๗๔๖_๑/๑	หมู่ ๑๑ นอนเลาใหญ่	มะเกลือเก่า	สูงเนิน	นครราชสีมา	๑๔.๗๓๓๓๙	๑๐๑.๘๑๑๕๔	Electric
๑๖๓๘	๑๗๔๖_๒/๓	หมู่ ๑๑ นอนเลาใหญ่	มะเกลือเก่า	สูงเนิน	นครราชสีมา	๑๔.๗๓๒๓๒	๑๐๑.๘๒๒๐๔	Electric
๑๖๓๙	๑๗๔๖_๓/๓	หมู่ ๑๑ นอนเลาใหญ่	มะเกลือเก่า	สูงเนิน	นครราชสีมา	๑๔.๗๓๒๗๔	๑๐๑.๘๑๑๕๒	Electric
๑๖๔๐	๑๗๔๗_๑/๑	หมู่ ๑๓ หัวขาพัฒนา	มะเกลือเก่า	สูงเนิน	นครราชสีมา	๑๔.๗๕๓๓๒	๑๐๑.๗๗๐๗๑	Electric
๑๖๔๑	๑๗๔๘_๑/๑	หมู่ ๑๔ นอนขาด	มะเกลือเก่า	สูงเนิน	นครราชสีมา	๑๔.๗๓๑๕๖	๑๐๑.๘๓๑๕๐	Electric
๑๖๔๒	๑๗๔๙_๑/๑	หมู่ ๑๕ คำไธ	มะเกลือเก่า	สูงเนิน	นครราชสีมา	๑๔.๗๒๓๓๒	๑๐๑.๗๙๔๕๖	Electric
๑๖๔๓	๑๗๕๒_๑/๑	หมู่ ๘ ปลายราง	มะเกลือเก่า	สูงเนิน	นครราชสีมา	๑๔.๗๔๗๓๘	๑๐๑.๘๕๑๑๗	Electric
๑๖๔๔	๑๗๕๓_๑/๓	หมู่ ๙ วังรางน้อย	มะเกลือเก่า	สูงเนิน	นครราชสีมา	๑๔.๗๕๙๑๕	๑๐๑.๗๕๕๑๙	Electric
๑๖๔๕	๑๗๕๓_๒/๓	หมู่ ๙ วังรางน้อย	มะเกลือเก่า	สูงเนิน	นครราชสีมา	๑๔.๗๕๘๙๖	๑๐๑.๗๕๐๗๗	Electric
๑๖๔๖	๑๗๕๓_๓/๓	หมู่ ๙ วังรางน้อย	มะเกลือเก่า	สูงเนิน	นครราชสีมา	๑๔.๗๖๑๙๔	๑๐๑.๗๕๕๕๔	Electric
๑๖๔๗	๑๗๕๔_๑/๑	หมู่ ๘ ตมมะไฟ	มะเกลือใหม่	สูงเนิน	นครราชสีมา	๑๔.๗๓๔๐๘	๑๐๑.๗๐๔๒๔	Electric
๑๖๔๘	๑๗๕๕_๑/๑	หมู่ ๗ โสภงาน	หนองตะไก่อ	สูงเนิน	นครราชสีมา	๑๔.๗๔๒๓๕	๑๐๑.๘๖๑๒๗	Electric
๑๖๔๙	๑๗๕๖_๑/๒	หมู่ ๑๐ หัวมะม่วง	จิ้ว	ห้วยแถลง	นครราชสีมา	๑๕.๑๑๑๒๘	๑๐๒.๗๐๙๒๑	Electric
๑๖๕๐	๑๗๕๖_๒/๒	หมู่ ๑๐ หัวมะม่วง	จิ้ว	ห้วยแถลง	นครราชสีมา	๑๕.๑๑๒๓๘	๑๐๒.๗๐๙๓๔	Electric
๑๖๕๑	๑๗๕๗_๑/๒	หมู่ ๑๑ นอนนาพัฒนา	จิ้ว	ห้วยแถลง	นครราชสีมา	๑๕.๐๘๑๗๕	๑๐๒.๗๒๘๓๘	Electric
๑๖๕๒	๑๗๕๗_๒/๒	หมู่ ๑๑ นอนนาพัฒนา	จิ้ว	ห้วยแถลง	นครราชสีมา	๑๕.๐๘๑๕๐	๑๐๒.๗๓๐๓๐	Electric
๑๖๕๓	๑๗๕๙_๑/๓	หมู่ ๕ ใหม่พุทธจารย์	จิ้ว	ห้วยแถลง	นครราชสีมา	๑๕.๐๙๙๘๐	๑๐๒.๗๐๗๗๑	Electric

๑.

ภาคผนวก ๓ (พื้นที่เป้าหมาย)

ลำดับ	รหัส	หมู่บ้าน	ตำบล	อำเภอ	จังหวัด	LAT	LONG	Electric
๑๖๕๔	๑๗๕๙_๒/๓	หมู่ ๕ ใหม่พุทธโฆจารย	จัว	ห้วยแถลง	นครราชสีมา	๑๕.๐๙๘๐๒	๑๐๒.๗๐๙๒๙	Electric
๑๖๕๕	๑๗๕๙_๓/๓	หมู่ ๕ ใหม่พุทธโฆจารย	จัว	ห้วยแถลง	นครราชสีมา	๑๕.๐๙๘๒๖	๑๐๒.๗๐๙๗๙	Electric
๑๖๕๖	๑๗๖๐_๑/๓	หมู่ ๙ ดอนทะยุง	จัว	ห้วยแถลง	นครราชสีมา	๑๕.๐๘๘๔๓	๑๐๒.๗๔๔๘๘	Electric
๑๖๕๗	๑๗๖๐_๒/๓	หมู่ ๙ ดอนทะยุง	จัว	ห้วยแถลง	นครราชสีมา	๑๕.๐๙๐๐๒	๑๐๒.๗๔๓๒๑	Electric
๑๖๕๘	๑๗๖๐_๓/๓	หมู่ ๙ ดอนทะยุง	จัว	ห้วยแถลง	นครราชสีมา	๑๕.๐๘๘๘๗	๑๐๒.๗๔๔๕๔	Electric
๑๖๕๙	๑๗๖๑_๑/๓	หมู่ ๑ หลุ่งตะเคียน	หลุ่งตะเคียน	ห้วยแถลง	นครราชสีมา	๑๕.๑๔๔๐๑	๑๐๒.๖๗๘๕๕	Electric
๑๖๖๐	๑๗๖๑_๒/๓	หมู่ ๑ หลุ่งตะเคียน	หลุ่งตะเคียน	ห้วยแถลง	นครราชสีมา	๑๕.๑๔๔๓๓	๑๐๒.๖๘๐๘๙	Electric
๑๖๖๑	๑๗๖๑_๓/๓	หมู่ ๑ หลุ่งตะเคียน	หลุ่งตะเคียน	ห้วยแถลง	นครราชสีมา	๑๕.๑๔๕๑๕	๑๐๒.๖๗๙๕๖	Electric
๑๖๖๒	๑๗๖๒_๑/๑	หมู่ ๑๓ ทะโลพัฒนา	หลุ่งตะเคียน	ห้วยแถลง	นครราชสีมา	๑๕.๑๓๕๒๐	๑๐๒.๖๘๙๗๓	Electric
๑๖๖๓	๑๗๖๓_๑/๔	หมู่ ๑๔ ตะเคียนทอง	หลุ่งตะเคียน	ห้วยแถลง	นครราชสีมา	๑๕.๑๔๖๕๙	๑๐๒.๖๗๘๑๔	Electric
๑๖๖๔	๑๗๖๓_๒/๔	หมู่ ๑๔ ตะเคียนทอง	หลุ่งตะเคียน	ห้วยแถลง	นครราชสีมา	๑๕.๑๔๗๖๒	๑๐๒.๖๗๙๒๕	Electric
๑๖๖๕	๑๗๖๓_๓/๔	หมู่ ๑๔ ตะเคียนทอง	หลุ่งตะเคียน	ห้วยแถลง	นครราชสีมา	๑๕.๑๔๕๕๗	๑๐๒.๖๗๖๑๖	Electric
๑๖๖๖	๑๗๖๓_๔/๔	หมู่ ๑๔ ตะเคียนทอง	หลุ่งตะเคียน	ห้วยแถลง	นครราชสีมา	๑๕.๑๔๕๕๒	๑๐๒.๖๘๑๑๑	Electric
๑๖๖๗	๑๗๖๔_๑/๑	หมู่ ๑๕ นอนงนกเขา	หลุ่งตะเคียน	ห้วยแถลง	นครราชสีมา	๑๕.๑๔๕๕๐	๑๐๒.๖๗๖๐๒	Electric
๑๖๖๘	๑๗๖๕_๑/๒	หมู่ ๒ ตะแกรง	หลุ่งตะเคียน	ห้วยแถลง	นครราชสีมา	๑๕.๑๒๗๐๙	๑๐๒.๖๘๖๕๔	Electric
๑๖๖๙	๑๗๖๕_๒/๒	หมู่ ๒ ตะแกรง	หลุ่งตะเคียน	ห้วยแถลง	นครราชสีมา	๑๕.๑๒๙๐๐	๑๐๒.๖๘๗๘๑	Electric
๑๖๗๐	๑๗๖๗_๑/๓	หมู่ ๖ นองสาย	หลุ่งตะเคียน	ห้วยแถลง	นครราชสีมา	๑๕.๑๓๕๕๕	๑๐๒.๖๕๐๓๒	Electric
๑๖๗๑	๑๗๖๗_๒/๓	หมู่ ๖ นองสาย	หลุ่งตะเคียน	ห้วยแถลง	นครราชสีมา	๑๕.๑๓๕๖๐	๑๐๒.๖๕๐๙๘	Electric
๑๖๗๒	๑๗๖๗_๓/๓	หมู่ ๖ นองสาย	หลุ่งตะเคียน	ห้วยแถลง	นครราชสีมา	๑๕.๑๓๖๔๗	๑๐๒.๖๕๑๑๓	Electric
๑๖๗๓	๑๗๖๘_๑/๕	หมู่ ๗ ห้วยยวน	เขาพระทอง	ชะอวด	นครศรีธรรมราช	๗.๙๕๘๓๒	๙๙.๗๙๘๓๐	Electric
๑๖๗๔	๑๗๖๘_๒/๕	หมู่ ๗ ห้วยยวน	เขาพระทอง	ชะอวด	นครศรีธรรมราช	๗.๙๕๘๗๕	๙๙.๘๐๐๕๐	Electric
๑๖๗๕	๑๗๖๘_๓/๕	หมู่ ๗ ห้วยยวน	เขาพระทอง	ชะอวด	นครศรีธรรมราช	๗.๙๕๖๑๘	๙๙.๘๐๕๘๙	Electric
๑๖๗๖	๑๗๖๘_๔/๕	หมู่ ๗ ห้วยยวน	เขาพระทอง	ชะอวด	นครศรีธรรมราช	๗.๙๖๐๘๐	๙๙.๗๙๖๕๒	Electric
๑๖๗๗	๑๗๖๘_๕/๕	หมู่ ๗ ห้วยยวน	เขาพระทอง	ชะอวด	นครศรีธรรมราช	๗.๙๖๑๐๙	๙๙.๗๙๐๕๕	Electric
๑๖๗๘	๑๗๗๐_๑/๕	หมู่ ๑๑ ควนเคิ่ง	เคิ่ง	ชะอวด	นครศรีธรรมราช	๗.๙๐๕๗๒	๑๐๐.๑๐๓๗๘	Electric
๑๖๗๙	๑๗๗๐_๒/๕	หมู่ ๑๑ ควนเคิ่ง	เคิ่ง	ชะอวด	นครศรีธรรมราช	๗.๙๒๔๙๒	๑๐๐.๑๑๔๗๐	Electric
๑๖๘๐	๑๗๗๐_๓/๕	หมู่ ๑๑ ควนเคิ่ง	เคิ่ง	ชะอวด	นครศรีธรรมราช	๗.๘๙๘๙๔	๑๐๐.๑๐๓๐๔	Electric
๑๖๘๑	๑๗๗๐_๔/๕	หมู่ ๑๑ ควนเคิ่ง	เคิ่ง	ชะอวด	นครศรีธรรมราช	๗.๘๙๖๗๓	๑๐๐.๑๐๖๔๙	Electric
๑๖๘๒	๑๗๗๐_๕/๕	หมู่ ๑๑ ควนเคิ่ง	เคิ่ง	ชะอวด	นครศรีธรรมราช	๗.๙๒๓๐๐	๑๐๐.๑๑๕๕๖	Electric
๑๖๘๓	๑๗๗๒_๑/๔	หมู่ ๙ บางปรง	เสื่อหึ่ง	เข็รใหญ่	นครศรีธรรมราช	๘.๑๙๓๔๙	๑๐๐.๒๓๗๓๓	Electric
๑๖๘๔	๑๗๗๒_๒/๔	หมู่ ๙ บางปรง	เสื่อหึ่ง	เข็รใหญ่	นครศรีธรรมราช	๘.๑๙๓๗๐	๑๐๐.๒๔๑๐๙	Electric
๑๖๘๕	๑๗๗๒_๓/๔	หมู่ ๙ บางปรง	เสื่อหึ่ง	เข็รใหญ่	นครศรีธรรมราช	๘.๑๙๒๖๖	๑๐๐.๒๕๐๘๑	Electric
๑๖๘๖	๑๗๗๒_๔/๔	หมู่ ๙ บางปรง	เสื่อหึ่ง	เข็รใหญ่	นครศรีธรรมราช	๘.๑๗๙๕๙	๑๐๐.๒๕๕๖๓	Electric
๑๖๘๗	๑๗๗๔_๑/๑	หมู่ ๒ วังทน	น้ำตก	ทุ่งสง	นครศรีธรรมราช	๗.๙๖๓๘๗	๙๙.๗๗๗๗๔	Electric
๑๖๘๘	๑๗๗๗_๑/๑	หมู่ ๖ เหนือ	น้ำตก	ทุ่งสง	นครศรีธรรมราช	๗.๙๔๖๔๑	๙๙.๗๘๒๑๑	Electric
๑๖๘๙	๑๗๗๘_๑/๔	หมู่ ๔ บางรูป	บางรูป	ทุ่งใหญ่	นครศรีธรรมราช	๘.๓๘๗๓๓	๙๙.๓๐๖๘๗	Electric
๑๖๙๐	๑๗๗๘_๒/๔	หมู่ ๔ บางรูป	บางรูป	ทุ่งใหญ่	นครศรีธรรมราช	๘.๓๙๔๓๗	๙๙.๓๐๘๓๗	Electric
๑๖๙๑	๑๗๗๘_๓/๔	หมู่ ๔ บางรูป	บางรูป	ทุ่งใหญ่	นครศรีธรรมราช	๘.๔๐๐๐๒	๙๙.๓๐๘๒๘	Electric
๑๖๙๒	๑๗๗๘_๔/๔	หมู่ ๔ บางรูป	บางรูป	ทุ่งใหญ่	นครศรีธรรมราช	๘.๔๐๒๒๕	๙๙.๒๗๒๑๑	Electric
๑๖๙๓	๑๗๘๓_๑/๒	หมู่ ๓ สมสรร	บ้านนิคม	บางขัน	นครศรีธรรมราช	๗.๙๓๒๑๖	๙๙.๕๕๓๖๘	Electric
๑๖๙๔	๑๗๘๓_๒/๒	หมู่ ๓ สมสรร	บ้านนิคม	บางขัน	นครศรีธรรมราช	๗.๙๑๒๘๙	๙๙.๕๐๙๕๖	Electric
๑๖๙๕	๑๗๘๖_๑/๑	หมู่ ๖ เหนือโตน	บ้านลำนาว	บางขัน	นครศรีธรรมราช	๗.๙๕๓๕๒	๙๙.๔๑๐๐๗	Electric
๑๖๙๖	๑๗๘๗_๑/๑	หมู่ ๒ บางพง	วังหิน	บางขัน	นครศรีธรรมราช	๘.๐๐๗๗๓	๙๙.๕๕๘๖๖	Electric
๑๖๙๗	๑๘๑๑_๑/๑	หมู่ ๑๑ เขาพับผ้า	สีซืด	ลิขล	นครศรีธรรมราช	๘.๙๙๔๕๒	๙๙.๗๗๘๘๗	Electric
๑๖๙๘	๑๘๑๓_๑/๔	หมู่ ๘ ย่านยาว	เกาะเพชร	หัวไทร	นครศรีธรรมราช	๘.๑๔๖๙๓	๑๐๐.๒๗๐๘๘	Electric
๑๖๙๙	๑๘๑๓_๒/๔	หมู่ ๘ ย่านยาว	เกาะเพชร	หัวไทร	นครศรีธรรมราช	๘.๑๖๑๑๐	๑๐๐.๒๖๓๑๐	Electric
๑๗๐๐	๑๘๑๓_๓/๔	หมู่ ๘ ย่านยาว	เกาะเพชร	หัวไทร	นครศรีธรรมราช	๘.๑๖๑๔๕	๑๐๐.๒๖๐๒๔	Electric
๑๗๐๑	๑๘๑๓_๔/๔	หมู่ ๘ ย่านยาว	เกาะเพชร	หัวไทร	นครศรีธรรมราช	๘.๑๕๘๘๕	๑๐๐.๒๗๖๐๒	Electric
๑๗๐๒	๑๘๑๔_๑/๕	หมู่ ๑ ปากเหมือง	ควนชะลิก	หัวไทร	นครศรีธรรมราช	๗.๙๑๙๒๙	๑๐๐.๒๓๗๙๕	Electric
๑๗๐๓	๑๘๑๔_๒/๕	หมู่ ๑ ปากเหมือง	ควนชะลิก	หัวไทร	นครศรีธรรมราช	๗.๙๑๕๘๐	๑๐๐.๒๓๘๓๒	Electric
๑๗๐๔	๑๘๑๔_๓/๕	หมู่ ๑ ปากเหมือง	ควนชะลิก	หัวไทร	นครศรีธรรมราช	๗.๙๑๓๘๘	๑๐๐.๒๕๗๓๔	Electric
๑๗๐๕	๑๘๑๔_๔/๕	หมู่ ๑ ปากเหมือง	ควนชะลิก	หัวไทร	นครศรีธรรมราช	๗.๙๐๗๗๒	๑๐๐.๒๓๗๓๓	Electric
๑๗๐๖	๑๘๑๔_๕/๕	หมู่ ๑ ปากเหมือง	ควนชะลิก	หัวไทร	นครศรีธรรมราช	๗.๙๓๗๗๐	๑๐๐.๒๓๕๔๓	Electric
๑๗๐๗	๑๘๑๘_๑/๕	หมู่ ๖ มาบใหญ่	ควนชะลิก	หัวไทร	นครศรีธรรมราช	๗.๘๙๒๖๗	๑๐๐.๒๔๐๔๐	Electric
๑๗๐๘	๑๘๑๘_๒/๕	หมู่ ๖ มาบใหญ่	ควนชะลิก	หัวไทร	นครศรีธรรมราช	๗.๙๐๗๔๖	๑๐๐.๒๓๘๘๗	Electric
๑๗๐๙	๑๘๑๘_๓/๕	หมู่ ๖ มาบใหญ่	ควนชะลิก	หัวไทร	นครศรีธรรมราช	๗.๙๑๓๙๖	๑๐๐.๒๓๘๐๔	Electric
๑๗๑๐	๑๘๑๘_๔/๕	หมู่ ๖ มาบใหญ่	ควนชะลิก	หัวไทร	นครศรีธรรมราช	๗.๙๑๕๕๔	๑๐๐.๒๓๓๗๐	Electric

๘. *Signatures*

ภาคผนวก ๓ (พื้นที่เป้าหมาย)

ลำดับ	รหัส	หมู่บ้าน	ตำบล	อำเภอ	จังหวัด	LAT	LONG	Electric
๑๗๑๑	๑๘๑๘_๕/๕	หมู่ ๖ มาบใหญ่	ควนชะลิก	หัวไทร	นครศรีธรรมราช	๗.๙๑๓๗๙	๑๐๐.๒๓๐๖๒	Electric
๑๗๑๒	๑๘๒๐_๑/๑	หมู่ ๕ ตำบล	ท่าขอม	หัวไทร	นครศรีธรรมราช	๘.๑๔๒๒๕	๑๐๐.๒๖๘๙๒	Electric
๑๗๑๓	๑๘๒๓_๑/๑	หมู่ ๕ เทพนิมิตร	รามแก้ว	หัวไทร	นครศรีธรรมราช	๗.๙๔๙๔๓	๑๐๐.๒๗๑๕๔	Electric
๑๗๑๔	๑๘๓๓_๑/๑	หมู่ ๔ ย่านสวาย	ทับกฤช	ชุมแสง	นครศรีธรรมราช	๑๕.๗๘๗๒๓	๑๐๐.๒๕๕๕๙	Electric
๑๗๑๕	๑๘๓๔_๑/๑	หมู่ ๕ ทับกฤชเหนือ	ทับกฤช	ชุมแสง	นครศรีธรรมราช	๑๕.๗๖๔๔๘	๑๐๐.๒๕๗๐๘	Electric
๑๗๑๖	๑๘๔๐_๑/๑	หมู่ ๔ ดงสวาท	ทับกฤชใต้	ชุมแสง	นครศรีธรรมราช	๑๕.๗๘๒๔๕	๑๐๐.๒๕๒๗๑	Electric
๑๗๑๗	๑๘๔๙_๑/๑	หมู่ ๗ ลาด	บางเคียน	ชุมแสง	นครศรีธรรมราช	๑๕.๘๔๒๕๙	๑๐๐.๒๐๘๒๓	Electric
๑๗๑๘	๑๘๕๐_๑/๑	หมู่ ๙ วังคลัก	บางเคียน	ชุมแสง	นครศรีธรรมราช	๑๕.๘๖๒๘๐	๑๐๐.๒๐๑๙๒	Electric
๑๗๑๙	๑๘๕๘_๑/๑	หมู่ ๑๕ หองกระเบียน	อุดมชัยญา	ตากฟ้า	นครศรีธรรมราช	๑๕.๕๑๕๐๐	๑๐๐.๓๖๙๔๕	Electric
๑๗๒๐	๑๘๕๕_๑/๒	หมู่ ๑๒ สระเกตุโมฬี	อุดมชัยญา	ตากฟ้า	นครศรีธรรมราช	๑๕.๔๗๖๗๖	๑๐๐.๓๓๘๑๐	Electric
๑๗๒๑	๑๘๕๕_๒/๒	หมู่ ๑๒ สระเกตุโมฬี	อุดมชัยญา	ตากฟ้า	นครศรีธรรมราช	๑๕.๔๘๕๕๖	๑๐๐.๓๓๒๒๕	Electric
๑๗๒๒	๑๘๖๗_๑/๑	หมู่ ๑๐ หองไม้แดง	หนองโพ	ตากลิ	นครศรีธรรมราช	๑๕.๔๓๒๘๔	๑๐๐.๓๐๙๗๗	Electric
๑๗๒๓	๑๘๗๓_๑/๑	หมู่ ๓ ห้วยดุก	หนองโพ	ตากลิ	นครศรีธรรมราช	๑๕.๔๓๒๘๙	๑๐๐.๒๖๔๒๒	Electric
๑๗๒๔	๑๘๗๔_๑/๑	หมู่ ๕ หองเต็งรัง	หนองโพ	ตากลิ	นครศรีธรรมราช	๑๕.๔๑๑๖๕	๑๐๐.๒๗๓๙๒	Electric
๑๗๒๕	๑๘๗๕_๑/๒	หมู่ ๗ หองระกำ	หนองโพ	ตากลิ	นครศรีธรรมราช	๑๕.๔๐๓๔๐	๑๐๐.๓๑๐๓๘	Electric
๑๗๒๖	๑๘๗๕_๒/๒	หมู่ ๗ หองระกำ	หนองโพ	ตากลิ	นครศรีธรรมราช	๑๕.๔๐๕๖๓	๑๐๐.๓๑๕๕๖	Electric
๑๗๒๗	๑๘๗๖_๑/๑	หมู่ ๙ หองปิ่นแดง	หนองโพ	ตากลิ	นครศรีธรรมราช	๑๕.๔๔๖๓๓	๑๐๐.๒๘๖๙๙	Electric
๑๗๒๘	๑๘๘๗_๑/๑	หมู่ ๓ หองคร้อ	พนมรอก	ท่าตะโก	นครศรีธรรมราช	๑๕.๗๒๕๔๗	๑๐๐.๓๕๒๗๙	Electric
๑๗๒๙	๑๘๘๘_๑/๑	หมู่ ๔ ร่องหอย	วังน้ำสด	ท่าตะโก	นครศรีธรรมราช	๑๕.๗๓๕๒๓	๑๐๐.๖๓๐๘๕	Electric
๑๗๓๐	๑๘๙๐_๑/๔	หมู่ ๑๐ ขอนตุ	วังมหาร	ท่าตะโก	นครศรีธรรมราช	๑๕.๖๒๓๙๐	๑๐๐.๓๕๕๖๐	Electric
๑๗๓๑	๑๘๙๐_๒/๔	หมู่ ๑๐ ขอนตุ	วังมหาร	ท่าตะโก	นครศรีธรรมราช	๑๕.๖๒๕๔๐	๑๐๐.๓๕๖๕๐	Electric
๑๗๓๒	๑๘๙๐_๓/๔	หมู่ ๑๐ ขอนตุ	วังมหาร	ท่าตะโก	นครศรีธรรมราช	๑๕.๖๒๕๐๖	๑๐๐.๓๕๕๑๐	Electric
๑๗๓๓	๑๘๙๐_๔/๔	หมู่ ๑๐ ขอนตุ	วังมหาร	ท่าตะโก	นครศรีธรรมราช	๑๕.๖๒๘๓๐	๑๐๐.๓๕๖๗๓	Electric
๑๗๓๔	๑๘๙๐_๑/๑	หมู่ ๖ วังมหาร	วังมหาร	ท่าตะโก	นครศรีธรรมราช	๑๕.๖๖๘๘๒	๑๐๐.๓๓๔๖๖	Electric
๑๗๓๕	๑๘๙๖_๑/๑	หมู่ ๒ หองละมาน	วังใหญ่	ท่าตะโก	นครศรีธรรมราช	๑๕.๗๖๐๕๗	๑๐๐.๔๐๖๖๑	Electric
๑๗๓๖	๑๘๙๗_๑/๒	หมู่ ๓ หองสระ	วังใหญ่	ท่าตะโก	นครศรีธรรมราช	๑๕.๗๗๕๕๔	๑๐๐.๓๙๕๕๑	Electric
๑๗๓๗	๑๘๙๗_๒/๒	หมู่ ๓ หองสระ	วังใหญ่	ท่าตะโก	นครศรีธรรมราช	๑๕.๗๗๕๐๒	๑๐๐.๓๙๕๕๒	Electric
๑๗๓๘	๑๘๙๘_๑/๑	หมู่ ๔ ตะเข้ค่าย	วังใหญ่	ท่าตะโก	นครศรีธรรมราช	๑๕.๗๘๕๕๕	๑๐๐.๔๒๐๓๔	Electric
๑๗๓๙	๑๘๙๒_๑/๑	หมู่ ๙ หองเขากวาย	วังใหญ่	ท่าตะโก	นครศรีธรรมราช	๑๕.๗๙๙๔๐	๑๐๐.๔๓๓๖๒	Electric
๑๗๔๐	๑๘๙๐_๑/๑	หมู่ ๖ ดงจันทา	วังใหญ่	ท่าตะโก	นครศรีธรรมราช	๑๕.๘๑๒๙๓	๑๐๐.๔๐๕๓๐	Electric
๑๗๔๑	๑๘๙๔_๑/๑	หมู่ ๑๑ เนินประดู่	สายลำโพง	ท่าตะโก	นครศรีธรรมราช	๑๕.๘๐๖๗๔	๑๐๐.๔๕๗๐๑	Electric
๑๗๔๒	๑๘๙๕_๑/๓	หมู่ ๑๒ หองสะเอ็ง	สายลำโพง	ท่าตะโก	นครศรีธรรมราช	๑๕.๗๘๖๘๒	๑๐๐.๕๖๑๑๗	Electric
๑๗๔๓	๑๘๙๕_๒/๓	หมู่ ๑๒ หองสะเอ็ง	สายลำโพง	ท่าตะโก	นครศรีธรรมราช	๑๕.๗๘๑๓๙	๑๐๐.๕๕๐๘๘	Electric
๑๗๔๔	๑๘๙๕_๓/๓	หมู่ ๑๒ หองสะเอ็ง	สายลำโพง	ท่าตะโก	นครศรีธรรมราช	๑๕.๗๓๔๙๖	๑๐๐.๕๕๙๖๒	Electric
๑๗๔๕	๑๘๙๖_๑/๒	หมู่ ๑๓ หองจิกรางพัฒนา	สายลำโพง	ท่าตะโก	นครศรีธรรมราช	๑๕.๗๗๕๐๒	๑๐๐.๔๕๑๖๙	Electric
๑๗๔๖	๑๘๙๖_๒/๒	หมู่ ๑๓ หองจิกรางพัฒนา	สายลำโพง	ท่าตะโก	นครศรีธรรมราช	๑๕.๗๗๗๒๒	๑๐๐.๔๗๕๔๔	Electric
๑๗๔๗	๑๘๙๘_๑/๑	หมู่ ๔ เขาติน	หอนงหลวง	ท่าตะโก	นครศรีธรรมราช	๑๕.๕๐๐๔๙	๑๐๐.๕๒๔๘๒	Electric
๑๗๔๘	๑๘๕๓_๑/๑	หมู่ ๙ ห้วยตั้ง	นิคมเขาบ่อแก้ว	พยุหะคีรี	นครศรีธรรมราช	๑๕.๔๙๒๕๐	๑๐๐.๓๐๒๙๐	Electric
๑๗๔๙	๑๘๓๕_๑/๑	หมู่ ๑๓ พุดาเมือง	เขากะลา	พยุหะคีรี	นครศรีธรรมราช	๑๕.๕๖๐๑๐	๑๐๐.๓๒๖๓๐	Electric
๑๗๕๐	๑๘๓๘_๑/๑	หมู่ ๑๘ เขาวงศ์กลาง	เขากะลา	พยุหะคีรี	นครศรีธรรมราช	๑๕.๕๗๖๒๑	๑๐๐.๓๗๗๑๑	Electric
๑๗๕๑	๑๘๕๐_๑/๒	หมู่ ๑๓ เขาสนามชัย	นิคมเขาบ่อแก้ว	พยุหะคีรี	นครศรีธรรมราช	๑๕.๔๙๑๗๒	๑๐๐.๓๑๑๖๘	Electric
๑๗๕๒	๑๘๕๐_๒/๒	หมู่ ๑๓ เขาสนามชัย	นิคมเขาบ่อแก้ว	พยุหะคีรี	นครศรีธรรมราช	๑๕.๔๙๕๐๖	๑๐๐.๓๑๗๐๙	Electric
๑๗๕๓	๑๘๔๗_๑/๒	หมู่ ๑๑ ออกรวรรค์	เขาทอง	พยุหะคีรี	นครศรีธรรมราช	๑๕.๖๐๐๙๐	๑๐๐.๒๓๒๐๙	Electric
๑๗๕๔	๑๘๔๗_๒/๒	หมู่ ๑๑ ออกรวรรค์	เขาทอง	พยุหะคีรี	นครศรีธรรมราช	๑๕.๖๐๑๖๔	๑๐๐.๒๓๓๓๔	Electric
๑๗๕๕	๑๘๕๔_๑/๑	หมู่ ๑๓ ยอเหนือ	โพธิ์ประสาท	ไพศาลี	นครศรีธรรมราช	๑๕.๔๕๓๗๓	๑๐๐.๕๘๔๘๘	Electric
๑๗๕๖	๑๘๕๖_๑/๓	หมู่ ๓ หองสำโรง	วังปอย	ไพศาลี	นครศรีธรรมราช	๑๕.๕๖๘๘๕	๑๐๐.๘๑๔๕๒	Electric
๑๗๕๗	๑๘๕๖_๒/๓	หมู่ ๓ หองสำโรง	วังปอย	ไพศาลี	นครศรีธรรมราช	๑๕.๕๖๑๓๓	๑๐๐.๘๒๕๘๒	Electric
๑๗๕๘	๑๘๕๖_๓/๓	หมู่ ๓ หองสำโรง	วังปอย	ไพศาลี	นครศรีธรรมราช	๑๕.๕๖๕๙๑	๑๐๐.๘๒๖๗๖	Electric
๑๗๕๙	๑๘๖๘_๑/๓	หมู่ ๕ ท่าลือ	บางพระหลวง	เมืองนครสวรรค์	นครสวรรค์	๑๕.๗๕๒๐๒	๑๐๐.๒๐๔๗๐	Electric
๑๗๖๐	๑๘๖๘_๒/๓	หมู่ ๕ ท่าลือ	บางพระหลวง	เมืองนครสวรรค์	นครสวรรค์	๑๕.๗๕๕๒๒	๑๐๐.๒๐๓๐๓	Electric
๑๗๖๑	๑๘๖๘_๓/๓	หมู่ ๕ ท่าลือ	บางพระหลวง	เมืองนครสวรรค์	นครสวรรค์	๑๕.๗๖๓๐๙	๑๐๐.๒๐๒๘๗	Electric
๑๗๖๒	๑๘๗๐_๑/๒	หมู่ ๑๑ พุชะพลู	พระนอน	เมืองนครสวรรค์	นครสวรรค์	๑๕.๕๗๕๕๖	๑๐๐.๓๐๑๗๓	Electric
๑๗๖๓	๑๘๗๐_๒/๒	หมู่ ๑๑ พุชะพลู	พระนอน	เมืองนครสวรรค์	นครสวรรค์	๑๕.๕๘๗๔๓	๑๐๐.๓๐๓๘๙	Electric
๑๗๖๔	๑๘๗๓_๑/๒	หมู่ ๑๕ ปากดง	พระนอน	เมืองนครสวรรค์	นครสวรรค์	๑๕.๖๑๘๘๒	๑๐๐.๒๘๔๑๑	Electric
๑๗๖๕	๑๘๗๓_๒/๒	หมู่ ๑๕ ปากดง	พระนอน	เมืองนครสวรรค์	นครสวรรค์	๑๕.๖๐๖๘๖	๑๐๐.๒๗๗๔๓	Electric
๑๗๖๖	๑๘๗๕_๑/๓	หมู่ ๑๒ ปางลึก	แม่เป็น	แม่เป็น	นครสวรรค์	๑๕.๗๔๔๗๙	๙๙.๓๓๘๐๑	Electric
๑๗๖๗	๑๘๗๕_๒/๓	หมู่ ๑๒ ปางลึก	แม่เป็น	แม่เป็น	นครสวรรค์	๑๕.๗๖๑๒๒	๙๙.๓๒๐๔๔	Electric

๐. *Signature*

ภาคผนวก ๓ (พื้นที่เป้าหมาย)

ลำดับ	รหัส	หมู่บ้าน	ตำบล	อำเภอ	จังหวัด	LAT	LONG	Electric
๑๗๖๘	๑๙๙๕_๓/๓	หมู่ ๑๒ ปางลึก	แม่เป็น	แม่เป็น	นครสวรรค์	๑๕.๗๕๕๖๘	๙๙.๓๐๔๒๐	Electric
๑๗๖๙	๑๙๙๘_๑/๑	หมู่ ๑๐ ด่านพัฒนา	เขาชนกัน	แม่วงก์	นครสวรรค์	๑๕.๘๖๗๙๐	๙๙.๕๒๒๕๐	Electric
๑๗๗๐	๑๙๙๒_๑/๒	หมู่ ๑๗ ทองกระทุ่ม	เขาชนกัน	แม่วงก์	นครสวรรค์	๑๕.๙๑๒๔๐	๙๙.๕๑๖๙๐	Electric
๑๗๗๑	๑๙๙๒_๒/๒	หมู่ ๑๗ ทองกระทุ่ม	เขาชนกัน	แม่วงก์	นครสวรรค์	๑๕.๙๑๓๐๗	๙๙.๕๒๔๔๔	Electric
๑๗๗๒	๑๙๙๓_๑/๓	หมู่ ๒ บึงผักกาด	เขาชนกัน	แม่วงก์	นครสวรรค์	๑๕.๙๐๘๘๗	๙๙.๕๑๐๓๒	Electric
๑๗๗๓	๑๙๙๓_๒/๓	หมู่ ๒ บึงผักกาด	เขาชนกัน	แม่วงก์	นครสวรรค์	๑๕.๙๐๖๒๐	๙๙.๕๑๕๘๐	Electric
๑๗๗๔	๑๙๙๓_๓/๓	หมู่ ๒ บึงผักกาด	เขาชนกัน	แม่วงก์	นครสวรรค์	๑๕.๙๐๘๑๐	๙๙.๕๐๔๔๘	Electric
๑๗๗๕	๑๙๙๐_๑/๑	หมู่ ๑๓ เจ็ดร้อยไร่	แม่เลย์	แม่วงก์	นครสวรรค์	๑๕.๗๗๓๕๔	๙๙.๓๖๗๓๙	Electric
๑๗๗๖	๑๙๙๑_๑/๒	หมู่ ๑๔ ทองไม้	แม่เลย์	แม่วงก์	นครสวรรค์	๑๕.๗๕๓๗๙	๙๙.๔๒๕๒๑	Electric
๑๗๗๗	๑๙๙๑_๒/๒	หมู่ ๑๔ ทองไม้	แม่เลย์	แม่วงก์	นครสวรรค์	๑๕.๗๖๕๐๙	๙๙.๔๒๕๒๖	Electric
๑๗๗๘	๑๙๙๓_๑/๓	หมู่ ๑๖ ยูบใหญ่	แม่เลย์	แม่วงก์	นครสวรรค์	๑๕.๗๙๒๘๓	๙๙.๔๒๒๒๑	Electric
๑๗๗๙	๑๙๙๓_๒/๓	หมู่ ๑๖ ยูบใหญ่	แม่เลย์	แม่วงก์	นครสวรรค์	๑๕.๗๙๐๖๘	๙๙.๔๒๗๔๑	Electric
๑๗๘๐	๑๙๙๓_๓/๓	หมู่ ๑๖ ยูบใหญ่	แม่เลย์	แม่วงก์	นครสวรรค์	๑๕.๗๙๖๖๘	๙๙.๔๒๗๓๑	Electric
๑๗๘๑	๑๙๙๖_๑/๑	หมู่ ๒ ปางมะละกอ	แม่เลย์	แม่วงก์	นครสวรรค์	๑๕.๘๖๙๒๗	๙๙.๔๔๐๖๑	Electric
๑๗๘๒	๑๙๙๗_๑/๑	หมู่ ๒๐ ยอดห้วยแก้ว	แม่เลย์	แม่วงก์	นครสวรรค์	๑๕.๘๑๕๖๔	๙๙.๓๕๑๒๓	Electric
๑๗๘๓	๒๐๐๐_๑/๓	หมู่ ๒๓ ฝาดัง	แม่เลย์	แม่วงก์	นครสวรรค์	๑๕.๘๐๕๖๐	๙๙.๓๘๘๘๐	Electric
๑๗๘๔	๒๐๐๐_๒/๓	หมู่ ๒๓ ฝาดัง	แม่เลย์	แม่วงก์	นครสวรรค์	๑๕.๗๙๖๘๖	๙๙.๓๗๖๖๘	Electric
๑๗๘๕	๒๐๐๐_๓/๓	หมู่ ๒๓ ฝาดัง	แม่เลย์	แม่วงก์	นครสวรรค์	๑๕.๗๘๘๕๒	๙๙.๓๘๙๙๓	Electric
๑๗๘๖	๒๐๐๓_๑/๑	หมู่ ๓ มอสาม	แม่เลย์	แม่วงก์	นครสวรรค์	๑๕.๘๗๑๑๓	๙๙.๔๑๔๙๙	Electric
๑๗๘๗	๒๐๐๖_๑/๑	หมู่ ๖ มอสวรรค์บำรุงราษฎร์	แม่เลย์	แม่วงก์	นครสวรรค์	๑๕.๗๗๒๑๙	๙๙.๓๘๒๐๖	Electric
๑๗๘๘	๒๐๐๘_๑/๑	หมู่ ๘ ปางขุน	แม่เลย์	แม่วงก์	นครสวรรค์	๑๕.๘๑๘๑๖	๙๙.๓๕๖๖๕	Electric
๑๗๘๙	๒๐๑๒_๑/๓	หมู่ ๑๑ ทองแพบ	บ้านไร่	ลาดยาว	นครสวรรค์	๑๕.๙๐๖๓๖	๙๙.๘๔๐๗๘	Electric
๑๗๙๐	๒๐๑๒_๒/๓	หมู่ ๑๑ ทองแพบ	บ้านไร่	ลาดยาว	นครสวรรค์	๑๕.๘๙๙๙๑	๙๙.๘๒๘๔๔	Electric
๑๗๙๑	๒๐๑๒_๓/๓	หมู่ ๑๑ ทองแพบ	บ้านไร่	ลาดยาว	นครสวรรค์	๑๕.๘๙๘๓๒	๙๙.๘๒๗๓๕	Electric
๑๗๙๒	๒๐๑๓_๑/๒	หมู่ ๑๓ ไทรทอง	บ้านไร่	ลาดยาว	นครสวรรค์	๑๕.๘๘๘๐๗	๙๙.๗๓๕๗๙	Electric
๑๗๙๓	๒๐๑๓_๒/๒	หมู่ ๑๓ ไทรทอง	บ้านไร่	ลาดยาว	นครสวรรค์	๑๕.๘๘๐๒๑	๙๙.๗๒๗๒๗	Electric
๑๗๙๔	๒๐๑๔_๑/๑	หมู่ ๑๖ ทองน้ำแดง	บ้านไร่	ลาดยาว	นครสวรรค์	๑๕.๘๗๖๗๗	๙๙.๗๗๑๑๕	Electric
๑๗๙๕	๒๐๑๕_๑/๓	หมู่ ๒๒ ทองโพธิ์	บ้านไร่	ลาดยาว	นครสวรรค์	๑๕.๘๖๖๓๓	๙๙.๗๕๐๖๓	Electric
๑๗๙๖	๒๐๑๕_๒/๓	หมู่ ๒๒ ทองโพธิ์	บ้านไร่	ลาดยาว	นครสวรรค์	๑๕.๘๗๒๘๙	๙๙.๗๕๗๒๙	Electric
๑๗๙๗	๒๐๑๕_๓/๓	หมู่ ๒๒ ทองโพธิ์	บ้านไร่	ลาดยาว	นครสวรรค์	๑๕.๘๗๗๙๖	๙๙.๗๕๑๗๔	Electric
๑๗๙๘	๒๐๑๖_๑/๑	หมู่ ๒๓ ทองสองห้อง	บ้านไร่	ลาดยาว	นครสวรรค์	๑๕.๘๘๑๑๙	๙๙.๘๒๒๕๕	Electric
๑๗๙๙	๒๐๒๐_๑/๑	หมู่ ๑ พึ่งทอง	ทุ่งทอง	หนองบัว	นครสวรรค์	๑๕.๙๗๒๘๓	๑๐๐.๗๐๕๖๐	Electric
๑๘๐๐	๒๐๒๑_๑/๓	หมู่ ๑๑ สระตายม	ทุ่งทอง	หนองบัว	นครสวรรค์	๑๕.๙๗๓๖๒	๑๐๐.๖๙๒๖๓	Electric
๑๘๐๑	๒๐๒๑_๒/๓	หมู่ ๑๑ สระตายม	ทุ่งทอง	หนองบัว	นครสวรรค์	๑๕.๙๗๑๑๔	๑๐๐.๖๘๙๐๙	Electric
๑๘๐๒	๒๐๒๑_๓/๓	หมู่ ๑๑ สระตายม	ทุ่งทอง	หนองบัว	นครสวรรค์	๑๕.๙๗๒๓๑	๑๐๐.๖๘๓๖๖	Electric
๑๘๐๓	๒๐๒๓_๑/๑	หมู่ ๑๓ ทองถก	ทุ่งทอง	หนองบัว	นครสวรรค์	๑๕.๙๘๗๐๓	๑๐๐.๖๙๔๗๕	Electric
๑๘๐๔	๒๐๒๕_๑/๑	หมู่ ๓ ไทรงาม	ทุ่งทอง	หนองบัว	นครสวรรค์	๑๕.๙๘๑๑๖	๑๐๐.๗๕๒๓๓	Electric
๑๘๐๕	๒๐๒๙_๑/๒	หมู่ ๑๓ พนาสวรรค์	วังบ่อ	หนองบัว	นครสวรรค์	๑๕.๗๗๑๑๓	๑๐๐.๖๙๒๖๒	Electric
๑๘๐๖	๒๐๒๙_๒/๒	หมู่ ๑๓ พนาสวรรค์	วังบ่อ	หนองบัว	นครสวรรค์	๑๕.๗๖๖๖๙	๑๐๐.๖๘๒๑๑	Electric
๑๘๐๗	๒๐๓๐_๑/๑	หมู่ ๑๔ วังไผ่พัฒนา	วังบ่อ	หนองบัว	นครสวรรค์	๑๕.๗๗๗๖๐	๑๐๐.๖๘๐๑๔	Electric
๑๘๐๘	๒๐๓๒_๑/๒	หมู่ ๕ ทับลุ่ม	วังบ่อ	หนองบัว	นครสวรรค์	๑๕.๗๕๕๓๐	๑๐๐.๖๒๕๐๑	Electric
๑๘๐๙	๒๐๓๒_๒/๒	หมู่ ๕ ทับลุ่ม	วังบ่อ	หนองบัว	นครสวรรค์	๑๕.๗๕๔๙๓	๑๐๐.๖๒๕๖๓	Electric
๑๘๑๐	๒๐๒๗_๑/๓	หมู่ ๗ รั้งงาม	วังบ่อ	หนองบัว	นครสวรรค์	๑๕.๙๕๗๔๘	๑๐๐.๖๗๕๕๙	Electric
๑๘๑๑	๒๐๒๗_๒/๓	หมู่ ๗ รั้งงาม	วังบ่อ	หนองบัว	นครสวรรค์	๑๕.๙๕๓๒๖	๑๐๐.๖๗๕๗๙	Electric
๑๘๑๒	๒๐๒๗_๓/๓	หมู่ ๗ รั้งงาม	วังบ่อ	หนองบัว	นครสวรรค์	๑๕.๙๕๑๑๖	๑๐๐.๖๘๐๑๑	Electric
๑๘๑๓	๒๐๓๔_๑/๓	หมู่ ๑ ห้วยถั่วใต้	ห้วยถั่วใต้	หนองบัว	นครสวรรค์	๑๕.๘๘๐๙๙	๑๐๐.๔๗๒๖๑	Electric
๑๘๑๔	๒๐๓๔_๒/๓	หมู่ ๑ ห้วยถั่วใต้	ห้วยถั่วใต้	หนองบัว	นครสวรรค์	๑๕.๘๘๐๒๔	๑๐๐.๔๖๙๘๐	Electric
๑๘๑๕	๒๐๓๔_๓/๓	หมู่ ๑ ห้วยถั่วใต้	ห้วยถั่วใต้	หนองบัว	นครสวรรค์	๑๕.๘๘๓๕๕	๑๐๐.๔๗๑๑๗	Electric
๑๘๑๖	๒๐๔๒_๑/๒	หมู่ ๖ ดง	ห้วยใหญ่	หนองบัว	นครสวรรค์	๑๕.๘๓๙๓๒	๑๐๐.๔๕๒๙๗	Electric
๑๘๑๗	๒๐๔๒_๒/๒	หมู่ ๖ ดง	ห้วยใหญ่	หนองบัว	นครสวรรค์	๑๕.๘๔๘๔๑	๑๐๐.๔๕๒๙๘	Electric
๑๘๑๘	๒๐๔๓_๑/๒	หมู่ ๒ กุ่ม	ข้างเขื่อน	จะนะ	นราธิวาส	๖.๐๔๔๑๓	๑๐๑.๖๕๖๗๔	Electric
๑๘๑๙	๒๐๔๓_๒/๒	หมู่ ๒ กุ่ม	ข้างเขื่อน	จะนะ	นราธิวาส	๖.๐๔๔๐๒	๑๐๑.๖๕๔๗๔	Electric
๑๘๒๐	๒๐๔๔_๑/๑	หมู่ ๓ ไร่ชื้อระ	ข้างเขื่อน	จะนะ	นราธิวาส	๖.๐๓๑๖๐	๑๐๑.๖๓๗๑๖	Electric
๑๘๒๑	๒๐๔๖_๑/๑	หมู่ ๕ ไร่โพธิ์	ข้างเขื่อน	จะนะ	นราธิวาส	๖.๐๓๘๘๒	๑๐๑.๕๙๗๓๔	Electric
๑๘๒๒	๒๐๔๗_๑/๓	หมู่ ๖ ไร่บาลอ	ข้างเขื่อน	จะนะ	นราธิวาส	๖.๐๐๒๖๗	๑๐๑.๖๖๓๑๑	Electric
๑๘๒๓	๒๐๔๗_๒/๓	หมู่ ๖ ไร่บาลอ	ข้างเขื่อน	จะนะ	นราธิวาส	๖.๐๐๙๐๐	๑๐๑.๖๕๙๗๘	Electric
๑๘๒๔	๒๐๔๗_๓/๓	หมู่ ๖ ไร่บาลอ	ข้างเขื่อน	จะนะ	นราธิวาส	๖.๐๐๗๑๐	๑๐๑.๖๕๓๓๓	Electric

ภาคผนวก ๓ (พื้นที่เป้าหมาย)

ลำดับ	รหัส	หมู่บ้าน	ตำบล	อำเภอ	จังหวัด	LAT	LONG	Electric
๑๘๒๕	๒๐๔๘_๑/๓	หมู่ ๗ ช้างเผือก	ช้างเผือก	จะนะ	นราธิวาส	๖.๐๑๒๗๗	๑๐๑.๖๓๒๘๒	Electric
๑๘๒๖	๒๐๔๘_๒/๓	หมู่ ๗ ช้างเผือก	ช้างเผือก	จะนะ	นราธิวาส	๖.๐๑๔๘๑	๑๐๑.๖๓๔๐๐	Electric
๑๘๒๗	๒๐๔๘_๓/๓	หมู่ ๗ ช้างเผือก	ช้างเผือก	จะนะ	นราธิวาส	๖.๐๑๗๗๒	๑๐๑.๖๓๕๙๔	Electric
๑๘๒๘	๒๐๔๙_๑/๕	หมู่ ๑ แฉแบะ	นานาค	ตากใบ	นราธิวาส	๖.๑๑๕๗๔	๑๐๒.๐๖๘๖๐	Electric
๑๘๒๙	๒๐๔๙_๒/๕	หมู่ ๑ แฉแบะ	นานาค	ตากใบ	นราธิวาส	๖.๑๑๘๒๗	๑๐๒.๐๖๘๙๘	Electric
๑๘๓๐	๒๐๔๙_๓/๕	หมู่ ๑ แฉแบะ	นานาค	ตากใบ	นราธิวาส	๖.๑๑๑๐๘	๑๐๒.๐๖๗๒๘	Electric
๑๘๓๑	๒๐๔๙_๔/๕	หมู่ ๑ แฉแบะ	นานาค	ตากใบ	นราธิวาส	๖.๑๒๓๐๖	๑๐๒.๐๗๑๑๙	Electric
๑๘๓๒	๒๐๔๙_๕/๕	หมู่ ๑ แฉแบะ	นานาค	ตากใบ	นราธิวาส	๖.๑๒๗๙๕	๑๐๒.๐๗๒๓๓	Electric
๑๘๓๓	๒๐๕๐_๑/๒	หมู่ ๗ บ้านโคกยามู	โพธิ์วัน	ตากใบ	นราธิวาส	๖.๓๒๖๐๘	๑๐๑.๙๓๐๓๖	Electric
๑๘๓๔	๒๐๕๐_๒/๒	หมู่ ๗ บ้านโคกยามู	โพธิ์วัน	ตากใบ	นราธิวาส	๖.๓๒๗๕๕	๑๐๑.๙๒๘๗๒	Electric
๑๘๓๕	๒๐๕๒_๑/๓	หมู่ ๔ ไร่สามเกาะ	โคกสะตอ	รือเสาะ	นราธิวาส	๖.๒๓๙๖๙	๑๐๑.๔๗๓๓๐	Electric
๑๘๓๖	๒๐๕๒_๒/๓	หมู่ ๔ ไร่สามเกาะ	โคกสะตอ	รือเสาะ	นราธิวาส	๖.๒๓๙๙๗	๑๐๑.๔๗๑๒๗	Electric
๑๘๓๗	๒๐๕๒_๓/๓	หมู่ ๔ ไร่สามเกาะ	โคกสะตอ	รือเสาะ	นราธิวาส	๖.๒๔๑๘๒	๑๐๑.๔๖๕๘๔	Electric
๑๘๓๘	๒๐๕๓_๑/๑	หมู่ ๘ บลูกาฮีเลตะวันตัก	บาตง	รือเสาะ	นราธิวาส	๖.๓๕๘๑๔	๑๐๑.๔๖๖๗๔	Electric
๑๘๓๙	๒๐๕๔_๑/๔	หมู่ ๓ สายบน	กาหลง	ศรีสาคร	นราธิวาส	๖.๒๕๒๓๒	๑๐๑.๔๐๙๙๖	Electric
๑๘๔๐	๒๐๕๔_๒/๔	หมู่ ๓ สายบน	กาหลง	ศรีสาคร	นราธิวาส	๖.๒๕๐๕๔	๑๐๑.๔๐๘๘๑	Electric
๑๘๔๑	๒๐๕๔_๓/๔	หมู่ ๓ สายบน	กาหลง	ศรีสาคร	นราธิวาส	๖.๒๔๘๓๗	๑๐๑.๔๐๙๘๓	Electric
๑๘๔๒	๒๐๕๔_๔/๔	หมู่ ๓ สายบน	กาหลง	ศรีสาคร	นราธิวาส	๖.๒๔๘๗๑	๑๐๑.๔๐๙๗๘	Electric
๑๘๔๓	๒๐๕๕_๑/๔	หมู่ ๓ ตีองอ	ศรีบรรพต	ศรีสาคร	นราธิวาส	๖.๑๑๕๔๐	๑๐๑.๕๖๘๘๘	Electric
๑๘๔๔	๒๐๕๕_๒/๔	หมู่ ๓ ตีองอ	ศรีบรรพต	ศรีสาคร	นราธิวาส	๖.๑๑๓๕๓	๑๐๑.๕๗๐๒๕	Electric
๑๘๔๕	๒๐๕๕_๓/๔	หมู่ ๓ ตีองอ	ศรีบรรพต	ศรีสาคร	นราธิวาส	๖.๑๑๑๑๗	๑๐๑.๕๗๑๑๑	Electric
๑๘๔๖	๒๐๕๕_๔/๔	หมู่ ๓ ตีองอ	ศรีบรรพต	ศรีสาคร	นราธิวาส	๖.๑๑๑๗๔	๑๐๑.๕๖๘๕๑	Electric
๑๘๔๗	๒๐๕๘_๑/๓	หมู่ ๔ ปาหนัน	ศรีสาคร	ศรีสาคร	นราธิวาส	๖.๑๓๒๕๓	๑๐๑.๕๒๘๕๖	Electric
๑๘๔๘	๒๐๕๘_๒/๓	หมู่ ๔ ปาหนัน	ศรีสาคร	ศรีสาคร	นราธิวาส	๖.๑๓๐๑๙	๑๐๑.๕๒๙๒๓	Electric
๑๘๔๙	๒๐๕๘_๓/๓	หมู่ ๔ ปาหนัน	ศรีสาคร	ศรีสาคร	นราธิวาส	๖.๑๒๕๗๓	๑๐๑.๕๒๘๗๐	Electric
๑๘๕๐	๒๐๕๙_๑/๑	หมู่ ๖ ไร่กาแซ	ศรีสาคร	ศรีสาคร	นราธิวาส	๖.๐๘๑๒๕	๑๐๑.๕๔๕๓๘	Electric
๑๘๕๑	๒๐๖๔_๑/๑	หมู่ ๖ ชุมทอง	ภูเขาทอง	สุคีริน	นราธิวาส	๕.๘๗๗๘๘	๑๐๑.๗๒๙๖๗	Electric
๑๘๕๒	๒๐๖๕_๑/๑	หมู่ ๗ ต้นทุเรียน	ภูเขาทอง	สุคีริน	นราธิวาส	๕.๘๘๙๙๗	๑๐๑.๗๓๐๓๓	Electric
๑๘๕๓	๒๐๖๕_๒/๒	หมู่ ๗ ต้นทุเรียน	ภูเขาทอง	สุคีริน	นราธิวาส	๕.๘๖๐๙๖	๑๐๑.๗๒๙๕๕	Electric
๑๘๕๔	๒๐๖๖_๑/๒	หมู่ ๘ วังน้ำเย็น	ภูเขาทอง	สุคีริน	นราธิวาส	๕.๘๑๐๓๓	๑๐๑.๗๓๘๗๗	Electric
๑๘๕๕	๒๐๖๖_๒/๒	หมู่ ๘ วังน้ำเย็น	ภูเขาทอง	สุคีริน	นราธิวาส	๕.๘๑๓๘๐	๑๐๑.๗๔๐๐๓	Electric
๑๘๕๖	๒๐๖๗_๑/๕	หมู่ ๘ สว.โน	มาโมง	สุคีริน	นราธิวาส	๕.๘๗๔๘๘	๑๐๑.๖๙๘๖๒	Electric
๑๘๕๗	๒๐๖๗_๒/๕	หมู่ ๘ สว.โน	มาโมง	สุคีริน	นราธิวาส	๕.๘๖๗๘๑	๑๐๑.๗๐๐๙๕	Electric
๑๘๕๘	๒๐๖๗_๓/๕	หมู่ ๘ สว.โน	มาโมง	สุคีริน	นราธิวาส	๕.๘๖๑๘๕	๑๐๑.๗๐๒๘๓	Electric
๑๘๕๙	๒๐๖๗_๔/๕	หมู่ ๘ สว.โน	มาโมง	สุคีริน	นราธิวาส	๕.๘๕๖๕๕	๑๐๑.๗๐๓๕๒	Electric
๑๘๖๐	๒๐๖๗_๕/๕	หมู่ ๘ สว.โน	มาโมง	สุคีริน	นราธิวาส	๕.๘๕๒๙๗	๑๐๑.๗๐๓๙๓	Electric
๑๘๖๑	๒๐๖๘_๑/๑	หมู่ ๒ บารูกายอิ่ง	ร่มไทร	สุคีริน	นราธิวาส	๖.๐๓๙๓๔	๑๐๑.๗๓๗๓๔	Electric
๑๘๖๒	๒๐๖๙_๑/๑	หมู่ ๔ กุยิ	ร่มไทร	สุคีริน	นราธิวาส	๖.๐๕๐๒๓	๑๐๑.๗๖๗๖๘	Electric
๑๘๖๓	๒๐๗๐_๑/๒	หมู่ ๑๓ จุฬารักษ์พัฒนา ๑๒	สุคีริน	สุคีริน	นราธิวาส	๕.๙๑๔๘๔	๑๐๑.๖๓๖๘๘	Electric
๑๘๖๔	๒๐๗๐_๒/๒	หมู่ ๑๓ จุฬารักษ์พัฒนา ๑๒	สุคีริน	สุคีริน	นราธิวาส	๕.๙๒๑๖๐	๑๐๑.๖๔๑๘๔	Electric
๑๘๖๕	๒๐๗๑_๑/๓	หมู่ ๖ สีนานนท์	สุคีริน	สุคีริน	นราธิวาส	๕.๙๖๐๘๗	๑๐๑.๖๕๗๑๔	Electric
๑๘๖๖	๒๐๗๑_๒/๓	หมู่ ๖ สีนานนท์	สุคีริน	สุคีริน	นราธิวาส	๕.๙๖๖๔๐	๑๐๑.๖๖๑๒๘	Electric
๑๘๖๗	๒๐๗๑_๓/๓	หมู่ ๖ สีนานนท์	สุคีริน	สุคีริน	นราธิวาส	๕.๙๕๖๙๑	๑๐๑.๖๕๓๑๑	Electric
๑๘๖๘	๒๒๔๖_๑/๒	หมู่ ๕ นองแสง	ไพศาล	ประโคนชัย	บุรีรัมย์	๑๔.๖๔๘๖๙	๑๐๑.๒๒๔๐๘	Electric
๑๘๖๙	๒๒๔๖_๒/๒	หมู่ ๕ นองแสง	ไพศาล	ประโคนชัย	บุรีรัมย์	๑๔.๖๔๘๕๖	๑๐๑.๒๓๐๑๔	Electric
๑๘๗๐	๒๒๔๗_๑/๓	หมู่ ๖ ละลมเวง	ไพศาล	ประโคนชัย	บุรีรัมย์	๑๔.๖๗๖๔๐	๑๐๑.๒๔๓๒๐	Electric
๑๘๗๑	๒๒๔๗_๒/๓	หมู่ ๖ ละลมเวง	ไพศาล	ประโคนชัย	บุรีรัมย์	๑๔.๖๗๖๕๗	๑๐๑.๒๔๖๖๓	Electric
๑๘๗๒	๒๒๔๗_๓/๓	หมู่ ๖ ละลมเวง	ไพศาล	ประโคนชัย	บุรีรัมย์	๑๔.๖๗๖๓๐	๑๐๑.๒๔๓๒๐	Electric
๑๘๗๓	๒๒๔๘_๑/๑	หมู่ ๑๒ โคกปราสาทพัฒนา	ละเวีย	ประโคนชัย	บุรีรัมย์	๑๔.๖๐๖๔๑	๑๐๑.๒๑๕๘๘	Electric
๑๘๗๔	๒๒๔๙_๑/๓	หมู่ ๕ โคกปราสาท	ละเวีย	ประโคนชัย	บุรีรัมย์	๑๔.๖๐๐๔๐	๑๐๑.๒๑๕๗๕	Electric
๑๘๗๕	๒๒๔๙_๒/๓	หมู่ ๕ โคกปราสาท	ละเวีย	ประโคนชัย	บุรีรัมย์	๑๔.๖๐๓๙๘	๑๐๑.๒๑๕๒๖	Electric
๑๘๗๖	๒๒๔๙_๓/๓	หมู่ ๕ โคกปราสาท	ละเวีย	ประโคนชัย	บุรีรัมย์	๑๔.๖๐๒๙๙	๑๐๑.๒๑๖๒๙	Electric
๑๘๗๗	๒๒๕๐_๑/๓	หมู่ ๑๓ ดงใหญ่พัฒนา	โคกมะม่วง	ปะคำ	บุรีรัมย์	๑๔.๓๗๘๑๐	๑๐๑.๖๒๘๓๐	Electric
๑๘๗๘	๒๒๕๐_๒/๓	หมู่ ๑๓ ดงใหญ่พัฒนา	โคกมะม่วง	ปะคำ	บุรีรัมย์	๑๔.๓๗๗๒๓	๑๐๑.๖๓๒๒๕	Electric
๑๘๗๙	๒๒๕๐_๓/๓	หมู่ ๑๓ ดงใหญ่พัฒนา	โคกมะม่วง	ปะคำ	บุรีรัมย์	๑๔.๓๗๘๓๑	๑๐๑.๖๒๙๙๔	Electric
๑๘๘๐	๒๒๕๑_๑/๓	หมู่ ๑๔ ชับใหญ่	โคกมะม่วง	ปะคำ	บุรีรัมย์	๑๔.๓๗๖๖๐	๑๐๑.๖๒๗๙๐	Electric
๑๘๘๑	๒๒๕๑_๒/๓	หมู่ ๑๔ ชับใหญ่	โคกมะม่วง	ปะคำ	บุรีรัมย์	๑๔.๓๗๗๕๑	๑๐๑.๖๒๘๗๔	Electric

๑. *Font* *ว.ป*

ภาคผนวก ๓ (พื้นที่เป้าหมาย)

ลำดับ	รหัส	หมู่บ้าน	ตำบล	อำเภอ	จังหวัด	LAT	LONG	Electric
๑๘๘๒	๒๒๕๑_๓/๓	หมู่ ๑๔ ซับใหญ่	โคกมะม่วง	ปะคำ	บุรีรัมย์	๑๔.๓๗๒๔๐	๑๐๒.๖๒๘๖๐	Electric
๑๘๘๓	๒๒๕๒_๑/๑	หมู่ ๑๗ ทรายทอง	โคกมะม่วง	ปะคำ	บุรีรัมย์	๑๔.๓๗๐๕๐	๑๐๒.๖๒๘๘๐	Electric
๑๘๘๔	๒๒๕๓_๑/๑	หมู่ ๒๒ ทรัพย์เจริญ	โคกมะม่วง	ปะคำ	บุรีรัมย์	๑๔.๓๘๕๔๐	๑๐๒.๖๒๘๔๐	Electric
๑๘๘๕	๒๒๕๔_๑/๑	หมู่ ๕ บุษญา	โคกมะม่วง	ปะคำ	บุรีรัมย์	๑๔.๔๒๒๒๑	๑๐๒.๖๑๓๘๘	Electric
๑๘๘๖	๒๒๕๖_๑/๒	หมู่ ๑๑ ยางนกคู่	บ้านยาง	พุทไธสง	บุรีรัมย์	๑๕.๔๔๖๒๙	๑๐๓.๑๐๒๗๗	Electric
๑๘๘๗	๒๒๕๖_๒/๒	หมู่ ๑๑ ยางนกคู่	บ้านยาง	พุทไธสง	บุรีรัมย์	๑๕.๔๔๕๖๓	๑๐๓.๑๐๒๗๗	Electric
๑๘๘๘	๒๒๕๘_๑/๑	หมู่ ๑๐ แทนทัพไทย	หนองแวง	ละหานทราย	บุรีรัมย์	๑๔.๒๕๒๖๑	๑๐๒.๖๗๕๓๓	Electric
๑๘๘๙	๒๒๕๙_๑/๒	หมู่ ๑๑ ฝโหวมพล	หนองแวง	ละหานทราย	บุรีรัมย์	๑๔.๒๗๔๙๙	๑๐๒.๖๘๕๓๙	Electric
๑๘๙๐	๒๒๕๙_๒/๒	หมู่ ๑๑ ฝโหวมพล	หนองแวง	ละหานทราย	บุรีรัมย์	๑๔.๒๗๕๒๐	๑๐๒.๖๘๕๔๘	Electric
๑๘๙๑	๒๒๖๐_๑/๒	หมู่ ๕ ทองตาเยา	หนองแวง	ละหานทราย	บุรีรัมย์	๑๔.๒๙๖๖๕	๑๐๒.๖๑๓๓๒	Electric
๑๘๙๒	๒๒๖๐_๒/๒	หมู่ ๕ ทองตาเยา	หนองแวง	ละหานทราย	บุรีรัมย์	๑๔.๓๐๐๕๐	๑๐๒.๖๑๕๗๖	Electric
๑๘๙๓	๒๒๖๒_๑/๑	หมู่ ๙ ราษฎร์รักแดน	หนองแวง	ละหานทราย	บุรีรัมย์	๑๔.๒๕๓๒๐	๑๐๒.๖๓๕๐๙	Electric
๑๘๙๔	๒๒๖๓_๑/๒	หมู่ ๕ ธรรมรัตน์	ทองมกคล	บางสะพาน	ประจวบคีรีขันธ์	๑๑.๑๕๗๑๓	๙๙.๓๘๘๖๗	Electric
๑๘๙๕	๒๒๖๓_๒/๒	หมู่ ๕ ธรรมรัตน์	ทองมกคล	บางสะพาน	ประจวบคีรีขันธ์	๑๑.๑๕๕๕๒	๙๙.๓๘๖๖๐	Electric
๑๘๙๖	๒๒๖๔_๑/๓	หมู่ ๘ ในลือค	ทองมกคล	บางสะพาน	ประจวบคีรีขันธ์	๑๑.๑๘๑๐๘	๙๙.๓๖๘๙๑	Electric
๑๘๙๗	๒๒๖๔_๒/๓	หมู่ ๘ ในลือค	ทองมกคล	บางสะพาน	ประจวบคีรีขันธ์	๑๑.๑๘๐๙๐	๙๙.๓๖๘๗๐	Electric
๑๘๙๘	๒๒๖๔_๓/๓	หมู่ ๘ ในลือค	ทองมกคล	บางสะพาน	ประจวบคีรีขันธ์	๑๑.๑๗๙๙๘	๙๙.๓๖๖๖๔	Electric
๑๘๙๙	๒๒๖๕_๑/๑	หมู่ ๑ บ้านธรรมรัตน์	ข้างแวก	บางสะพานน้อย	ประจวบคีรีขันธ์	๑๑.๑๖๐๕๑	๙๙.๓๑๑๕๕	Electric
๑๙๐๐	๒๒๖๖_๑/๓	หมู่ ๘ บ้านช่องลม	ข้างแวก	บางสะพานน้อย	ประจวบคีรีขันธ์	๑๑.๑๒๙๗๓	๙๙.๓๔๘๗๒	Electric
๑๙๐๑	๒๒๖๖_๒/๓	หมู่ ๘ บ้านช่องลม	ข้างแวก	บางสะพานน้อย	ประจวบคีรีขันธ์	๑๑.๑๒๒๘๖	๙๙.๓๖๕๕๕	Electric
๑๙๐๒	๒๒๖๖_๓/๓	หมู่ ๘ บ้านช่องลม	ข้างแวก	บางสะพานน้อย	ประจวบคีรีขันธ์	๑๑.๑๒๗๐๙	๙๙.๓๕๗๓๕	Electric
๑๙๐๓	๒๒๖๗_๑/๑	หมู่ ๔ ท่าวังหิน	เขาเจ้า	ปราณบุรี	ประจวบคีรีขันธ์	๑๒.๓๕๗๕๕	๙๙.๗๔๐๘๒	No_Electric
๑๙๐๔	๒๒๖๘_๑/๒	หมู่ ๕ กระทูน	เขาเจ้า	ปราณบุรี	ประจวบคีรีขันธ์	๑๒.๓๕๕๒๙	๙๙.๖๘๖๖๕	No_Electric
๑๙๐๕	๒๒๖๘_๒/๒	หมู่ ๕ กระทูน	เขาเจ้า	ปราณบุรี	ประจวบคีรีขันธ์	๑๒.๓๕๗๖๑	๙๙.๖๘๖๖๓	No_Electric
๑๙๐๖	๒๒๖๙_๑/๔	หมู่ ๑๒ เข็ดกา	บ่อนอก	เมืองประจวบคีรีขันธ์	ประจวบคีรีขันธ์	๑๒.๐๐๙๐๗	๙๙.๗๔๙๗๔	Electric
๑๙๐๗	๒๒๖๙_๒/๔	หมู่ ๑๒ เข็ดกา	บ่อนอก	เมืองประจวบคีรีขันธ์	ประจวบคีรีขันธ์	๑๒.๐๐๘๘๘	๙๙.๗๔๕๙๗	Electric
๑๙๐๘	๒๒๖๙_๓/๔	หมู่ ๑๒ เข็ดกา	บ่อนอก	เมืองประจวบคีรีขันธ์	ประจวบคีรีขันธ์	๑๒.๐๐๗๕๐	๙๙.๗๔๓๐๖	Electric
๑๙๐๙	๒๒๖๙_๔/๔	หมู่ ๑๒ เข็ดกา	บ่อนอก	เมืองประจวบคีรีขันธ์	ประจวบคีรีขันธ์	๑๒.๐๐๗๐๔	๙๙.๗๔๐๕๕	Electric
๑๙๑๐	๒๒๗๑_๑/๑	หมู่ ๑๐ หนองหอย	หนองพลับ	หัวหิน	ประจวบคีรีขันธ์	๑๒.๕๖๑๑๑	๙๙.๗๖๑๖๗	Electric
๑๙๑๑	๒๒๗๓_๑/๓	หมู่ ๓ ห้วยไทรงาม	หนองพลับ	หัวหิน	ประจวบคีรีขันธ์	๑๒.๕๗๐๕๖	๙๙.๗๕๕๕๓	Electric
๑๙๑๒	๒๒๗๓_๒/๓	หมู่ ๓ ห้วยไทรงาม	หนองพลับ	หัวหิน	ประจวบคีรีขันธ์	๑๒.๕๖๖๘๔	๙๙.๗๕๔๗๒	Electric
๑๙๑๓	๒๒๗๓_๓/๓	หมู่ ๓ ห้วยไทรงาม	หนองพลับ	หัวหิน	ประจวบคีรีขันธ์	๑๒.๕๕๒๗๘	๙๙.๗๓๕๕๖	Electric
๑๙๑๔	๒๒๗๕_๑/๒	หมู่ ๖ หนองกระทุ่ม	หนองพลับ	หัวหิน	ประจวบคีรีขันธ์	๑๒.๖๑๗๓๔	๙๙.๗๒๒๘๘	Electric
๑๙๑๕	๒๒๗๕_๒/๒	หมู่ ๖ หนองกระทุ่ม	หนองพลับ	หัวหิน	ประจวบคีรีขันธ์	๑๒.๖๒๔๔๖	๙๙.๗๒๐๓๕	Electric
๑๙๑๖	๒๒๗๗_๑/๒	หมู่ ๘ ละมะเาะ	หนองพลับ	หัวหิน	ประจวบคีรีขันธ์	๑๒.๖๑๘๐๗	๙๙.๖๕๔๙๑	Electric
๑๙๑๗	๒๒๗๗_๒/๒	หมู่ ๘ ละมะเาะ	หนองพลับ	หัวหิน	ประจวบคีรีขันธ์	๑๒.๖๑๕๕๒	๙๙.๖๕๐๘๑	Electric
๑๙๑๘	๒๒๗๘_๑/๑	หมู่ ๙ คอกช้างพัฒนา	หนองพลับ	หัวหิน	ประจวบคีรีขันธ์	๑๒.๕๕๔๙๓	๙๙.๗๓๐๒๘	Electric
๑๙๑๙	๒๒๗๒_๑/๑	หมู่ ๒ หนองพลับ	หนองพลับ	หัวหิน	ประจวบคีรีขันธ์	๑๒.๖๐๐๘๓	๙๙.๗๒๘๖๑	Electric
๑๙๒๐	๒๒๘๐_๒/๓	หมู่ ๑๐ หนองสะแก	ห้วยสัตว์ใหญ่	หัวหิน	ประจวบคีรีขันธ์	๑๒.๕๘๐๐๐	๙๙.๕๙๒๘๖	Electric
๑๙๒๑	๒๒๘๑_๑/๑	หมู่ ๑๑ ปากคลอง	ห้วยสัตว์ใหญ่	หัวหิน	ประจวบคีรีขันธ์	๑๒.๕๐๓๕๙	๙๙.๕๕๓๒๘	Electric
๑๙๒๒	๒๒๘๓_๑/๒	หมู่ ๓ ป่าละอู	ห้วยสัตว์ใหญ่	หัวหิน	ประจวบคีรีขันธ์	๑๒.๕๐๗๒๙	๙๙.๕๓๐๕๕	Electric
๑๙๒๓	๒๒๘๓_๒/๒	หมู่ ๓ ป่าละอู	ห้วยสัตว์ใหญ่	หัวหิน	ประจวบคีรีขันธ์	๑๒.๕๐๘๘๕	๙๙.๕๑๖๑๑	Electric
๑๙๒๔	๒๒๘๔_๑/๑	หมู่ ๔ ห้วยผึ่ง	ห้วยสัตว์ใหญ่	หัวหิน	ประจวบคีรีขันธ์	๑๒.๕๘๓๘๖	๙๙.๕๙๑๖๙	Electric
๑๙๒๕	๒๒๘๔_๒/๓	หมู่ ๔ ห้วยผึ่ง	ห้วยสัตว์ใหญ่	หัวหิน	ประจวบคีรีขันธ์	๑๒.๕๙๒๐๖	๙๙.๕๗๙๗๒	Electric
๑๙๒๖	๒๒๘๔_๓/๓	หมู่ ๔ ห้วยผึ่ง	ห้วยสัตว์ใหญ่	หัวหิน	ประจวบคีรีขันธ์	๑๒.๕๖๙๑๘	๙๙.๕๘๗๒๔	Electric
๑๙๒๗	๒๒๘๕_๑/๓	หมู่ ๕ เฉลิมพร	ห้วยสัตว์ใหญ่	หัวหิน	ประจวบคีรีขันธ์	๑๒.๕๒๑๙๔	๙๙.๕๕๑๖๗	Electric
๑๙๒๘	๒๒๘๕_๒/๓	หมู่ ๕ เฉลิมพร	ห้วยสัตว์ใหญ่	หัวหิน	ประจวบคีรีขันธ์	๑๒.๕๒๓๓๓	๙๙.๕๕๓๘๙	Electric
๑๙๒๙	๒๒๘๕_๓/๓	หมู่ ๕ เฉลิมพร	ห้วยสัตว์ใหญ่	หัวหิน	ประจวบคีรีขันธ์	๑๒.๕๒๓๐๖	๙๙.๕๕๗๒๒	Electric
๑๙๓๐	๒๒๘๖_๑/๓	หมู่ ๖ โคนมพัฒนา	ห้วยสัตว์ใหญ่	หัวหิน	ประจวบคีรีขันธ์	๑๒.๕๙๗๒๕	๙๙.๕๘๒๑๑	Electric
๑๙๓๑	๒๒๘๖_๒/๓	หมู่ ๖ โคนมพัฒนา	ห้วยสัตว์ใหญ่	หัวหิน	ประจวบคีรีขันธ์	๑๒.๕๖๓๒๕	๙๙.๕๕๐๒๙	Electric
๑๙๓๒	๒๒๘๖_๓/๓	หมู่ ๖ โคนมพัฒนา	ห้วยสัตว์ใหญ่	หัวหิน	ประจวบคีรีขันธ์	๑๒.๕๖๔๕๑	๙๙.๕๒๘๙๒	Electric
๑๙๓๓	๒๒๘๗_๑/๑	หมู่ ๗ คลองน้อย	ห้วยสัตว์ใหญ่	หัวหิน	ประจวบคีรีขันธ์	๑๒.๕๔๑๙๖	๙๙.๕๗๖๒๒	Electric
๑๙๓๔	๒๒๘๘_๑/๑	หมู่ ๘ เฉลิมราชพัฒนา	ห้วยสัตว์ใหญ่	หัวหิน	ประจวบคีรีขันธ์	๑๒.๕๖๗๗๘	๙๙.๕๕๕๒๘	Electric
๑๙๓๕	๒๒๘๙_๑/๒	หมู่ ๙ โป่งลำโพง	ห้วยสัตว์ใหญ่	หัวหิน	ประจวบคีรีขันธ์	๑๒.๕๕๖๔๔	๙๙.๕๕๙๖๓	Electric
๑๙๓๖	๒๒๘๙_๒/๒	หมู่ ๙ โป่งลำโพง	ห้วยสัตว์ใหญ่	หัวหิน	ประจวบคีรีขันธ์	๑๒.๕๕๘๐๑	๙๙.๕๕๙๒๑	Electric
๑๙๓๗	๒๒๙๐_๑/๒	หมู่ ๑๐ ขุนด่าน	เขาไม้แก้ว	กบินทร์บุรี	ปราจีนบุรี	๑๓.๘๐๕๒๕	๑๐๑.๗๓๒๒๑	Electric
๑๙๓๘	๒๒๙๐_๒/๒	หมู่ ๑๐ ขุนด่าน	เขาไม้แก้ว	กบินทร์บุรี	ปราจีนบุรี	๑๓.๘๐๗๖๘	๑๐๑.๗๓๒๔๓	Electric

๐. Jan. ๒. P

ภาคผนวก ๓ (พื้นที่เป้าหมาย)

ลำดับ	รหัส	หมู่บ้าน	ตำบล	อำเภอ	จังหวัด	LAT	LONG	Electric
๑๙๓๙	๒๒๙๘_๑/๔	หมู่ ๗ ทองแหน	วังตะเคียน	กบินทร์บุรี	ปราจีนบุรี	๑๓.๘๘๒๑๒	๑๐๑.๘๓๓๑๐	Electric
๑๙๔๐	๒๒๙๘_๒/๔	หมู่ ๗ ทองแหน	วังตะเคียน	กบินทร์บุรี	ปราจีนบุรี	๑๓.๘๘๕๒๓	๑๐๑.๘๒๘๘๔	Electric
๑๙๔๑	๒๒๙๘_๓/๔	หมู่ ๗ ทองแหน	วังตะเคียน	กบินทร์บุรี	ปราจีนบุรี	๑๓.๘๘๘๗๕	๑๐๑.๘๒๘๐๖	Electric
๑๙๔๒	๒๒๙๘_๔/๔	หมู่ ๗ ทองแหน	วังตะเคียน	กบินทร์บุรี	ปราจีนบุรี	๑๓.๘๘๘๔๐	๑๐๑.๘๒๘๖๖	Electric
๑๙๔๓	๒๓๘๗_๑/๒	หมู่ ๗ บางซอย	คุระ	คุระบุรี	พังงา	๙.๒๓๑๒๙	๙๘.๔๕๗๘๓	Electric
๑๙๔๔	๒๓๘๗_๒/๒	หมู่ ๗ บางซอย	คุระ	คุระบุรี	พังงา	๙.๒๔๒๙๐	๙๘.๔๖๔๙๔	Electric
๑๙๔๕	๒๓๙๙_๑/๑	หมู่ ๕ ทุ่งกรุด	ท่าอยู่	ตะกั่วทุ่ง	พังงา	๘.๒๗๓๕๙	๙๘.๔๕๗๑๑	Electric
๑๙๔๖	๒๔๑๓_๑/๒	หมู่ ๓ ตีนเขา	ทุ่งคาโงก	เมืองพังงา	พังงา	๘.๕๕๕๙๒	๙๘.๔๕๑๓๖	Electric
๑๙๔๗	๒๔๑๓_๒/๒	หมู่ ๓ ตีนเขา	ทุ่งคาโงก	เมืองพังงา	พังงา	๘.๕๕๘๕๕	๙๘.๔๕๑๓๑	Electric
๑๙๔๘	๒๔๑๒_๑/๑	หมู่ ๒ บางมา	ทุ่งคาโงก	เมืองพังงา	พังงา	๘.๕๒๖๘๙	๙๘.๔๒๔๕๕	Electric
๑๙๔๙	๒๔๑๔_๑/๕	หมู่ ๕ ทับเหรียญ	ทุ่งตาโงก	เมืองพังงา	พังงา	๘.๕๗๓๖๑	๙๘.๔๒๖๘๑	Electric
๑๙๕๐	๒๔๑๔_๒/๕	หมู่ ๕ ทับเหรียญ	ทุ่งตาโงก	เมืองพังงา	พังงา	๘.๖๐๔๕๗	๙๘.๔๒๕๖๐	Electric
๑๙๕๑	๒๔๑๔_๓/๕	หมู่ ๕ ทับเหรียญ	ทุ่งตาโงก	เมืองพังงา	พังงา	๘.๕๙๐๒๒	๙๘.๔๒๕๓๕	Electric
๑๙๕๒	๒๔๑๔_๔/๕	หมู่ ๕ ทับเหรียญ	ทุ่งตาโงก	เมืองพังงา	พังงา	๘.๕๙๒๒๒	๙๘.๔๒๕๗๗	Electric
๑๙๕๓	๒๔๑๔_๕/๕	หมู่ ๕ ทับเหรียญ	ทุ่งตาโงก	เมืองพังงา	พังงา	๘.๕๙๓๔๐	๙๘.๔๒๕๖๐	Electric
๑๙๕๔	๒๔๑๙_๑/๔	หมู่ ๕ เกาะนางคำเหนือ	เกาะนางคำ	ปากพะยูน	พัทลุง	๗.๓๘๘๘๖	๑๐๐.๓๙๑๗๖	Electric
๑๙๕๕	๒๔๑๙_๒/๔	หมู่ ๕ เกาะนางคำเหนือ	เกาะนางคำ	ปากพะยูน	พัทลุง	๗.๓๙๐๕๔	๑๐๐.๓๙๑๑๙	Electric
๑๙๕๖	๒๔๑๙_๓/๔	หมู่ ๕ เกาะนางคำเหนือ	เกาะนางคำ	ปากพะยูน	พัทลุง	๗.๓๙๔๘๕	๑๐๐.๓๙๒๐๖	Electric
๑๙๕๗	๒๔๑๙_๔/๔	หมู่ ๕ เกาะนางคำเหนือ	เกาะนางคำ	ปากพะยูน	พัทลุง	๗.๓๘๖๓๙	๑๐๐.๓๙๒๓๓	Electric
๑๙๕๘	๒๔๒๐_๑/๔	หมู่ ๑๐ หัวหิน	เกาะหมาก	ปากพะยูน	พัทลุง	๗.๔๘๕๗๓	๑๐๐.๓๙๘๖๙	Electric
๑๙๕๙	๒๔๒๐_๒/๔	หมู่ ๑๐ หัวหิน	เกาะหมาก	ปากพะยูน	พัทลุง	๗.๔๘๑๔๗	๑๐๐.๓๙๒๘๔	Electric
๑๙๖๐	๒๔๒๐_๓/๔	หมู่ ๑๐ หัวหิน	เกาะหมาก	ปากพะยูน	พัทลุง	๗.๔๘๓๖๔	๑๐๐.๓๙๘๘๙	Electric
๑๙๖๑	๒๔๒๒_๑/๓	หมู่ ๔ เกาะโคบ	เกาะหมาก	ปากพะยูน	พัทลุง	๗.๔๙๐๐๔	๑๐๐.๓๗๔๙๖	Electric
๑๙๖๒	๒๔๒๒_๒/๓	หมู่ ๔ เกาะโคบ	เกาะหมาก	ปากพะยูน	พัทลุง	๗.๔๘๘๖๑	๑๐๐.๓๗๑๕๔	Electric
๑๙๖๓	๒๔๒๒_๓/๓	หมู่ ๔ เกาะโคบ	เกาะหมาก	ปากพะยูน	พัทลุง	๗.๔๙๑๙๘	๑๐๐.๓๗๕๗๙	Electric
๑๙๖๔	๒๔๒๒_๔/๔	หมู่ ๔ เกาะโคบ	เกาะหมาก	ปากพะยูน	พัทลุง	๗.๔๙๕๕๒	๑๐๐.๓๗๕๕๗	Electric
๑๙๖๕	๒๔๒๕_๑/๔	หมู่ ๔ ห้วยเรียน	ลานข่อย	ป่าพยอม	พัทลุง	๗.๘๖๗๓๖	๙๙.๘๕๒๑๕	Electric
๑๙๖๖	๒๔๒๕_๒/๔	หมู่ ๔ ห้วยเรียน	ลานข่อย	ป่าพยอม	พัทลุง	๗.๘๖๗๓๙	๙๙.๘๖๓๓๓	Electric
๑๙๖๗	๒๔๒๕_๓/๔	หมู่ ๔ ห้วยเรียน	ลานข่อย	ป่าพยอม	พัทลุง	๗.๘๖๗๖๔	๙๙.๘๖๕๕๓	Electric
๑๙๖๘	๒๔๒๕_๔/๔	หมู่ ๔ ห้วยเรียน	ลานข่อย	ป่าพยอม	พัทลุง	๗.๘๖๗๓๔	๙๙.๘๖๒๕๕	Electric
๑๙๖๙	๒๔๒๖_๑/๔	หมู่ ๕ ถ้ำลา	ลานข่อย	ป่าพยอม	พัทลุง	๗.๘๖๓๕๔	๙๙.๘๖๐๙๙	Electric
๑๙๗๐	๒๔๒๖_๒/๔	หมู่ ๕ ถ้ำลา	ลานข่อย	ป่าพยอม	พัทลุง	๗.๘๖๐๘๒	๙๙.๘๖๐๕๘	Electric
๑๙๗๑	๒๔๒๖_๓/๔	หมู่ ๕ ถ้ำลา	ลานข่อย	ป่าพยอม	พัทลุง	๗.๘๕๗๐๐	๙๙.๘๖๑๐๙	Electric
๑๙๗๒	๒๔๒๖_๔/๔	หมู่ ๕ ถ้ำลา	ลานข่อย	ป่าพยอม	พัทลุง	๗.๘๕๕๒๘	๙๙.๘๖๑๗๙	Electric
๑๙๗๓	๒๔๒๗_๑/๔	หมู่ ๘ ห้วยรำพึง	ลานข่อย	ป่าพยอม	พัทลุง	๗.๘๕๔๙๔	๙๙.๘๐๘๖๖	Electric
๑๙๗๔	๒๔๒๗_๒/๔	หมู่ ๘ ห้วยรำพึง	ลานข่อย	ป่าพยอม	พัทลุง	๗.๘๕๓๕๕	๙๙.๘๑๘๕๕	Electric
๑๙๗๕	๒๔๒๗_๓/๔	หมู่ ๘ ห้วยรำพึง	ลานข่อย	ป่าพยอม	พัทลุง	๗.๘๕๓๕๑	๙๙.๘๑๕๓๓	Electric
๑๙๗๖	๒๔๒๗_๔/๔	หมู่ ๘ ห้วยรำพึง	ลานข่อย	ป่าพยอม	พัทลุง	๗.๘๕๒๘๖	๙๙.๘๐๓๓๖	Electric
๑๙๗๗	๒๔๒๘_๑/๕	หมู่ ๙ ควนยาว	ลานข่อย	ป่าพยอม	พัทลุง	๗.๘๕๑๙๗	๙๙.๗๙๗๕๗	Electric
๑๙๗๘	๒๔๒๘_๒/๕	หมู่ ๙ ควนยาว	ลานข่อย	ป่าพยอม	พัทลุง	๗.๘๕๗๐๘	๙๙.๗๙๗๖๕	Electric
๑๙๗๙	๒๔๒๘_๓/๕	หมู่ ๙ ควนยาว	ลานข่อย	ป่าพยอม	พัทลุง	๗.๘๕๔๐๖	๙๙.๗๙๖๐๘	Electric
๑๙๘๐	๒๔๒๘_๔/๕	หมู่ ๙ ควนยาว	ลานข่อย	ป่าพยอม	พัทลุง	๗.๘๕๔๕๗	๙๙.๗๙๖๗๑	Electric
๑๙๘๑	๒๔๒๘_๕/๕	หมู่ ๙ ควนยาว	ลานข่อย	ป่าพยอม	พัทลุง	๗.๘๕๔๑๐	๙๙.๗๙๗๓๕	Electric
๑๙๘๒	๒๔๒๙_๑/๒	หมู่ ๔ บ้านวังจิว	วังจิว	ดงเจริญ	พิจิตร	๑๖.๐๓๕๕๓	๑๐๐.๖๑๘๘๖	Electric
๑๙๘๓	๒๔๒๙_๒/๒	หมู่ ๔ บ้านวังจิว	วังจิว	ดงเจริญ	พิจิตร	๑๖.๐๓๙๓๒	๑๐๐.๖๒๖๕๙	Electric
๑๙๘๔	๒๔๓๐_๑/๔	หมู่ ๕ บ้านวังเรื่อน	วังจิว	ดงเจริญ	พิจิตร	๑๖.๐๓๐๔๐	๑๐๐.๖๖๖๗๐	Electric
๑๙๘๕	๒๔๓๐_๒/๔	หมู่ ๕ บ้านวังเรื่อน	วังจิว	ดงเจริญ	พิจิตร	๑๖.๐๓๑๑๙	๑๐๐.๖๖๑๒๔	Electric
๑๙๘๖	๒๔๓๐_๓/๔	หมู่ ๕ บ้านวังเรื่อน	วังจิว	ดงเจริญ	พิจิตร	๑๖.๐๓๒๖๕	๑๐๐.๖๖๐๙๔	Electric
๑๙๘๗	๒๔๓๐_๔/๔	หมู่ ๕ บ้านวังเรื่อน	วังจิว	ดงเจริญ	พิจิตร	๑๖.๐๓๐๔๗	๑๐๐.๖๖๗๐๒	Electric
๑๙๘๘	๒๔๓๑_๑/๔	หมู่ ๖ บ้านวังกะทะ	วังจิว	ดงเจริญ	พิจิตร	๑๖.๐๒๓๘๔	๑๐๐.๖๘๖๑๗	Electric
๑๙๘๙	๒๔๓๑_๒/๔	หมู่ ๖ บ้านวังกะทะ	วังจิว	ดงเจริญ	พิจิตร	๑๖.๐๒๓๙๖	๑๐๐.๖๘๔๑๗	Electric
๑๙๙๐	๒๔๓๑_๓/๔	หมู่ ๖ บ้านวังกะทะ	วังจิว	ดงเจริญ	พิจิตร	๑๖.๐๒๖๖๔	๑๐๐.๖๗๖๓๗	Electric
๑๙๙๑	๒๔๓๑_๔/๔	หมู่ ๖ บ้านวังกะทะ	วังจิว	ดงเจริญ	พิจิตร	๑๖.๐๒๙๔๙	๑๐๐.๖๗๒๔๖	Electric
๑๙๙๒	๒๔๓๒_๑/๓	หมู่ ๗ บ้านใหม่วังเรื่อน	วังจิว	ดงเจริญ	พิจิตร	๑๖.๐๒๘๕๗	๑๐๐.๖๕๔๘๓	Electric
๑๙๙๓	๒๔๓๒_๒/๓	หมู่ ๗ บ้านใหม่วังเรื่อน	วังจิว	ดงเจริญ	พิจิตร	๑๖.๐๓๑๔๑	๑๐๐.๖๕๖๑๐	Electric
๑๙๙๔	๒๔๓๒_๓/๓	หมู่ ๗ บ้านใหม่วังเรื่อน	วังจิว	ดงเจริญ	พิจิตร	๑๖.๐๓๑๓๓	๑๐๐.๖๕๖๗๐	Electric
๑๙๙๕	๒๔๓๓_๑/๕	หมู่ ๖ ใหม่สำราญ	ดงตะขบ	ตะพานหิน	พิจิตร	๑๖.๑๑๘๘๓	๑๐๐.๕๘๕๕๓	Electric

๓. Song. ๗. ๗. ๗.

ภาคผนวก ๓ (พื้นที่เป้าหมาย)

ลำดับ	รหัส	หมู่บ้าน	ตำบล	อำเภอ	จังหวัด	LAT	LONG	Electric
๑๙๙๖	๒๔๓๓_๒/๕	หมู่ ๖ ใหม่สำราญ	ดงตะขบ	ตะพานหิน	พิจิตร	๑๖.๑๒๐๒๘	๑๐๐.๔๗๙๕๕	Electric
๑๙๙๗	๒๔๓๓_๓/๕	หมู่ ๖ ใหม่สำราญ	ดงตะขบ	ตะพานหิน	พิจิตร	๑๖.๑๑๕๑๑	๑๐๐.๔๗๙๕๐	Electric
๑๙๙๘	๒๔๓๓_๔/๕	หมู่ ๖ ใหม่สำราญ	ดงตะขบ	ตะพานหิน	พิจิตร	๑๖.๑๑๕๘๓	๑๐๐.๔๗๙๗๖	Electric
๑๙๙๙	๒๔๓๓_๕/๕	หมู่ ๖ ใหม่สำราญ	ดงตะขบ	ตะพานหิน	พิจิตร	๑๖.๑๑๑๒๔	๑๐๐.๔๗๙๒๔	Electric
๒๐๐๐	๒๔๓๕_๑/๒	หมู่ ๖ ทองจะปราบ	เขาทราย	ทับคล้อ	พิจิตร	๑๖.๒๓๗๐๕	๑๐๐.๕๓๗๗๗	Electric
๒๐๐๑	๒๔๓๕_๒/๒	หมู่ ๖ ทองจะปราบ	เขาทราย	ทับคล้อ	พิจิตร	๑๖.๒๓๘๕๖	๑๐๐.๖๙๓๒๙	Electric
๒๐๐๒	๒๔๓๖_๑/๓	หมู่ ๑๐ ลำประดากกลางใหม่	ลำประดาก	บางมูลนาก	พิจิตร	๑๖.๐๗๐๕๖	๑๐๐.๔๙๕๖๖	Electric
๒๐๐๓	๒๔๓๖_๒/๓	หมู่ ๑๐ ลำประดากกลางใหม่	ลำประดาก	บางมูลนาก	พิจิตร	๑๖.๐๗๑๑๔	๑๐๐.๔๙๖๑๒	Electric
๒๐๐๔	๒๔๓๖_๓/๓	หมู่ ๑๐ ลำประดากกลางใหม่	ลำประดาก	บางมูลนาก	พิจิตร	๑๖.๐๗๑๗๗	๑๐๐.๔๙๖๘๑	Electric
๒๐๐๕	๒๔๔๐_๑/๕	หมู่ ๘ ลำประดากกลาง	วังตะกุก	บางมูลนาก	พิจิตร	๑๖.๐๗๒๐๓	๑๐๐.๕๑๑๘๙	Electric
๒๐๐๖	๒๔๔๐_๒/๕	หมู่ ๘ ลำประดากกลาง	วังตะกุก	บางมูลนาก	พิจิตร	๑๖.๐๗๒๒๓	๑๐๐.๕๑๒๐๔	Electric
๒๐๐๗	๒๔๔๐_๓/๕	หมู่ ๘ ลำประดากกลาง	วังตะกุก	บางมูลนาก	พิจิตร	๑๖.๐๗๒๐๖	๑๐๐.๕๑๑๘๐	Electric
๒๐๐๘	๒๔๔๐_๔/๕	หมู่ ๘ ลำประดากกลาง	วังตะกุก	บางมูลนาก	พิจิตร	๑๖.๐๗๒๔๘	๑๐๐.๕๑๒๕๕	Electric
๒๐๐๙	๒๔๔๐_๕/๕	หมู่ ๘ ลำประดากกลาง	วังตะกุก	บางมูลนาก	พิจิตร	๑๖.๐๗๒๔๙	๑๐๐.๕๑๒๖๔	Electric
๒๐๑๐	๒๔๔๔_๑/๓	หมู่ ๑๔ หนองไผ่	เนินปอ	สามง่าม	พิจิตร	๑๖.๓๗๒๓๖	๑๐๐.๐๙๕๘๔	Electric
๒๐๑๑	๒๔๔๔_๒/๓	หมู่ ๑๔ หนองไผ่	เนินปอ	สามง่าม	พิจิตร	๑๖.๓๗๒๒๒	๑๐๐.๐๙๕๖๖	Electric
๒๐๑๒	๒๔๔๔_๓/๓	หมู่ ๑๔ หนองไผ่	เนินปอ	สามง่าม	พิจิตร	๑๖.๓๗๒๑๖	๑๐๐.๑๐๓๕๕	Electric
๒๐๑๓	๒๔๖๕_๑/๒	หมู่ ๔ บ่อภาคเหนือ	บ่อภาค	ชาติตระการ	พิษณุโลก	๑๗.๕๓๔๘๐	๑๐๐.๘๓๘๗๐	Electric
๒๐๑๔	๒๔๖๕_๒/๒	หมู่ ๔ บ่อภาคเหนือ	บ่อภาค	ชาติตระการ	พิษณุโลก	๑๗.๕๓๔๗๐	๑๐๐.๘๓๘๖๐	Electric
๒๐๑๕	๒๔๖๖_๑/๓	หมู่ ๕ บ่อภาคใต้	บ่อภาค	ชาติตระการ	พิษณุโลก	๑๗.๕๓๕๒๘	๑๐๐.๘๓๕๕๕	Electric
๒๐๑๖	๒๔๖๖_๒/๓	หมู่ ๕ บ่อภาคใต้	บ่อภาค	ชาติตระการ	พิษณุโลก	๑๗.๕๓๕๗๓	๑๐๐.๘๓๕๒๒	Electric
๒๐๑๗	๒๔๖๖_๓/๓	หมู่ ๕ บ่อภาคใต้	บ่อภาค	ชาติตระการ	พิษณุโลก	๑๗.๕๓๕๕๔	๑๐๐.๘๓๕๒๓	Electric
๒๐๑๘	๒๔๖๗_๑/๑	หมู่ ๖ รักไทย	บ่อภาค	ชาติตระการ	พิษณุโลก	๑๗.๖๘๗๒๙	๑๐๐.๙๑๖๙๗	Electric
๒๐๑๙	๒๔๗๔_๑/๔	หมู่ ๑๒ ห้วยน้ำเย็น	บ้านดง	ชาติตระการ	พิษณุโลก	๑๗.๓๓๗๐๑	๑๐๐.๔๒๓๙๖	Electric
๒๐๒๐	๒๔๗๔_๒/๔	หมู่ ๑๒ ห้วยน้ำเย็น	บ้านดง	ชาติตระการ	พิษณุโลก	๑๗.๓๓๙๔๒	๑๐๐.๔๒๖๖๒	Electric
๒๐๒๑	๒๔๗๔_๓/๔	หมู่ ๑๒ ห้วยน้ำเย็น	บ้านดง	ชาติตระการ	พิษณุโลก	๑๗.๓๓๙๐๓	๑๐๐.๔๒๒๙๐	Electric
๒๐๒๒	๒๔๗๔_๔/๔	หมู่ ๑๒ ห้วยน้ำเย็น	บ้านดง	ชาติตระการ	พิษณุโลก	๑๗.๓๓๗๖๒	๑๐๐.๔๒๖๕๙	Electric
๒๐๒๓	๒๔๗๖_๑/๓	หมู่ ๑๖ เนินตอง	บ้านดง	ชาติตระการ	พิษณุโลก	๑๗.๓๔๘๐๕	๑๐๐.๕๑๓๓๕	Electric
๒๐๒๔	๒๔๗๖_๒/๓	หมู่ ๑๖ เนินตอง	บ้านดง	ชาติตระการ	พิษณุโลก	๑๗.๓๔๐๓๙	๑๐๐.๕๑๒๕๒	Electric
๒๐๒๕	๒๔๗๖_๓/๓	หมู่ ๑๖ เนินตอง	บ้านดง	ชาติตระการ	พิษณุโลก	๑๗.๓๕๒๗๙	๑๐๐.๕๑๑๖๙	Electric
๒๐๒๖	๒๔๘๔_๑/๒	หมู่ ๙ น้ำทองน้อย	บ้านดง	ชาติตระการ	พิษณุโลก	๑๗.๓๔๘๒๖	๑๐๐.๕๑๓๐๙	Electric
๒๐๒๗	๒๔๘๔_๒/๒	หมู่ ๙ น้ำทองน้อย	บ้านดง	ชาติตระการ	พิษณุโลก	๑๗.๓๔๖๔๘	๑๐๐.๕๑๑๔๔	Electric
๒๐๒๘	๒๔๘๖_๑/๒	หมู่ ๒ หนองขาหย่าง	สวนเมี่ยง	ชาติตระการ	พิษณุโลก	๑๗.๒๓๐๐๐	๑๐๐.๔๘๗๕๐	Electric
๒๐๒๙	๒๔๘๖_๒/๒	หมู่ ๒ หนองขาหย่าง	สวนเมี่ยง	ชาติตระการ	พิษณุโลก	๑๗.๒๒๙๖๐	๑๐๐.๔๘๕๕๐	Electric
๒๐๓๐	๒๔๙๒_๑/๒	หมู่ ๘ โนนบึง	นาบัว	นครไทย	พิษณุโลก	๑๗.๑๘๒๖๐	๑๐๐.๘๙๑๙๐	Electric
๒๐๓๑	๒๔๙๒_๒/๒	หมู่ ๘ โนนบึง	นาบัว	นครไทย	พิษณุโลก	๑๗.๑๗๗๙๗	๑๐๐.๘๙๗๑๑	Electric
๒๐๓๒	๒๔๙๕_๑/๑	หมู่ ๑๖ ห้วยน้ำไช้ใต้	เนินเพิ่ม	นครไทย	พิษณุโลก	๑๗.๐๑๕๑๗	๑๐๐.๙๒๓๐๔	Electric
๒๐๓๓	๒๔๙๖_๑/๑	หมู่ ๘ น้ำกลาด	บ้านพร้าว	นครไทย	พิษณุโลก	๑๗.๑๗๗๗๙	๑๐๐.๖๙๓๖๙	Electric
๒๐๓๔	๒๕๐๐_๑/๕	หมู่ ๘ โป่งแค	บ้านแยง	นครไทย	พิษณุโลก	๑๖.๘๘๑๐๐	๑๐๐.๗๐๕๙๕	Electric
๒๐๓๕	๒๕๐๐_๒/๕	หมู่ ๘ โป่งแค	บ้านแยง	นครไทย	พิษณุโลก	๑๖.๘๘๓๒๑	๑๐๐.๗๐๕๓๕	Electric
๒๐๓๖	๒๕๐๐_๓/๕	หมู่ ๘ โป่งแค	บ้านแยง	นครไทย	พิษณุโลก	๑๖.๘๘๖๖๗	๑๐๐.๗๐๒๗๗	Electric
๒๐๓๗	๒๕๐๐_๔/๕	หมู่ ๘ โป่งแค	บ้านแยง	นครไทย	พิษณุโลก	๑๖.๘๘๓๒๙	๑๐๐.๗๐๕๔๐	Electric
๒๐๓๘	๒๕๐๐_๕/๕	หมู่ ๘ โป่งแค	บ้านแยง	นครไทย	พิษณุโลก	๑๖.๘๘๗๗๙	๑๐๐.๗๑๖๗๕	Electric
๒๐๓๙	๒๕๐๑_๑/๑	หมู่ ๑๑ แก่งไช้	หนองกะท้าว	นครไทย	พิษณุโลก	๑๖.๙๘๘๖๐	๑๐๐.๗๕๗๘๐	Electric
๒๐๔๐	๒๕๐๒_๑/๓	หมู่ ๑๖ บางยางพัฒนา	หนองกะท้าว	นครไทย	พิษณุโลก	๑๗.๑๑๑๑๐	๑๐๐.๗๑๖๑๖	Electric
๒๐๔๑	๒๕๐๒_๒/๓	หมู่ ๑๖ บางยางพัฒนา	หนองกะท้าว	นครไทย	พิษณุโลก	๑๗.๑๑๓๒๕	๑๐๐.๗๑๓๓๓	Electric
๒๐๔๒	๒๕๐๒_๓/๓	หมู่ ๑๖ บางยางพัฒนา	หนองกะท้าว	นครไทย	พิษณุโลก	๑๗.๑๑๔๙๗	๑๐๐.๗๑๒๒๖	Electric
๒๐๔๓	๒๕๐๓_๑/๓	หมู่ ๑๗ น้ำตาก	หนองกะท้าว	นครไทย	พิษณุโลก	๑๗.๑๐๐๑๕	๑๐๐.๖๕๓๘๘	Electric
๒๐๔๔	๒๕๐๓_๒/๓	หมู่ ๑๗ น้ำตาก	หนองกะท้าว	นครไทย	พิษณุโลก	๑๗.๐๙๗๗๗	๑๐๐.๖๕๐๕๒	Electric
๒๐๔๕	๒๕๐๓_๓/๓	หมู่ ๑๗ น้ำตาก	หนองกะท้าว	นครไทย	พิษณุโลก	๑๗.๐๙๖๒๐	๑๐๐.๖๕๙๘๒	Electric
๒๐๔๖	๒๕๐๕_๑/๓	หมู่ ๒๕ ห้วยเขม	หนองกะท้าว	นครไทย	พิษณุโลก	๑๗.๐๓๖๓๖	๑๐๐.๖๖๒๒๙	Electric
๒๐๔๗	๒๕๐๕_๒/๓	หมู่ ๒๕ ห้วยเขม	หนองกะท้าว	นครไทย	พิษณุโลก	๑๗.๐๓๗๕๙	๑๐๐.๖๙๐๓๐	Electric
๒๐๔๘	๒๕๐๕_๓/๓	หมู่ ๒๕ ห้วยเขม	หนองกะท้าว	นครไทย	พิษณุโลก	๑๗.๐๓๗๐๐	๑๐๐.๖๙๒๐๘	Electric
๒๐๔๙	๒๕๐๖_๑/๓	หมู่ ๒๖ โป่งดินดำ	หนองกะท้าว	นครไทย	พิษณุโลก	๑๗.๑๘๑๒๗	๑๐๐.๖๗๓๖๔	Electric
๒๐๕๐	๒๕๐๖_๒/๓	หมู่ ๒๖ โป่งดินดำ	หนองกะท้าว	นครไทย	พิษณุโลก	๑๗.๑๘๓๕๘	๑๐๐.๖๖๑๓๔	Electric
๒๐๕๑	๒๕๐๖_๓/๓	หมู่ ๒๖ โป่งดินดำ	หนองกะท้าว	นครไทย	พิษณุโลก	๑๗.๑๘๓๐๗	๑๐๐.๖๕๒๒๐	Electric
๒๐๕๒	๒๕๐๗_๑/๑	หมู่ ๗ หลิ่งเขา	หนองกะท้าว	นครไทย	พิษณุโลก	๑๗.๐๑๑๓๕	๑๐๐.๖๖๓๑๒	Electric

๐. 8๐๗. ๖. P W

ภาคผนวก ๓ (พื้นที่เป้าหมาย)

ลำดับ	รหัส	หมู่บ้าน	ตำบล	อำเภอ	จังหวัด	LAT	LONG	Electric
๒๐๕๓	๒๕๐๙_๑/๑	หมู่ ๓ ห้วยเอี้ย	ห้วยเอี้ย	นครไทย	พิษณุโลก	๑๖.๙๓๐๑๕	๑๐๐.๘๙๐๐๘	Electric
๒๐๕๔	๒๕๑๐_๑/๑	หมู่ ๕ ลาดค้อ	ห้วยเอี้ย	นครไทย	พิษณุโลก	๑๖.๙๒๕๓๙	๑๐๐.๙๒๓๔๘	Electric
๒๐๕๕	๒๕๑๑_๑/๑	หมู่ ๗ แก่งลาด	ห้วยเอี้ย	นครไทย	พิษณุโลก	๑๖.๙๕๕๒๐	๑๐๐.๙๒๒๐๕	Electric
๒๐๕๖	๒๕๑๔_๑/๑	หมู่ ๒ น้ำปาด	ชมพู	เนินมะปราง	พิษณุโลก	๑๖.๗๐๘๘๘	๑๐๐.๕๗๑๑๗	Electric
๒๐๕๗	๒๕๑๙_๑/๒	หมู่ ๑๑ เนินมะค่า	ไทร้อย	เนินมะปราง	พิษณุโลก	๑๖.๔๔๔๒๕	๑๐๐.๖๕๒๘๑	Electric
๒๐๕๘	๒๕๑๙_๒/๒	หมู่ ๑๑ เนินมะค่า	ไทร้อย	เนินมะปราง	พิษณุโลก	๑๖.๔๕๔๘๗	๑๐๐.๖๕๒๕๕	Electric
๒๐๕๙	๒๕๓๑_๑/๑	หมู่ ๑๑ บ้านปรือกระเทียม	บึงกอก	บางระกำ	พิษณุโลก	๑๖.๖๗๒๓๐	๙๙.๙๙๘๒๐	Electric
๒๐๖๐	๒๕๓๗_๑/๔	หมู่ ๘ บ้านหลายขนาง	พันเสา	บางระกำ	พิษณุโลก	๑๖.๕๙๐๖๓	๑๐๐.๐๔๓๗๖	Electric
๒๐๖๑	๒๕๓๗_๒/๔	หมู่ ๘ บ้านหลายขนาง	พันเสา	บางระกำ	พิษณุโลก	๑๖.๕๘๘๘๓	๑๐๐.๐๔๑๐๔	Electric
๒๐๖๒	๒๕๓๗_๓/๔	หมู่ ๘ บ้านหลายขนาง	พันเสา	บางระกำ	พิษณุโลก	๑๖.๕๘๕๖๘	๑๐๐.๐๓๕๘๐	Electric
๒๐๖๓	๒๕๓๗_๔/๔	หมู่ ๘ บ้านหลายขนาง	พันเสา	บางระกำ	พิษณุโลก	๑๖.๕๘๖๐๗	๑๐๐.๐๓๕๓๑	Electric
๒๐๖๔	๒๕๔๑_๑/๔	หมู่ ๑๙ บ้านห้วยใหญ่	หนองกุลา	บางระกำ	พิษณุโลก	๑๖.๕๙๐๔๐	๙๙.๙๘๖๔๐	Electric
๒๐๖๕	๒๕๔๑_๒/๔	หมู่ ๑๙ บ้านห้วยใหญ่	หนองกุลา	บางระกำ	พิษณุโลก	๑๖.๕๘๕๗๐	๙๙.๙๘๘๘๐	Electric
๒๐๖๖	๒๕๔๑_๓/๔	หมู่ ๑๙ บ้านห้วยใหญ่	หนองกุลา	บางระกำ	พิษณุโลก	๑๖.๕๗๕๕๐	๙๙.๙๘๓๕๐	Electric
๒๐๖๗	๒๕๔๑_๔/๔	หมู่ ๑๙ บ้านห้วยใหญ่	หนองกุลา	บางระกำ	พิษณุโลก	๑๖.๕๘๓๓๐	๙๙.๙๘๕๘๐	Electric
๒๐๖๘	๒๕๔๙_๑/๒	หมู่ ๑๒ ชัยพัฒนา	ศรีภิรมย์	พหลมพิราม	พิษณุโลก	๑๗.๐๘๘๘๗	๙๙.๙๘๗๕๑	Electric
๒๐๖๙	๒๕๔๙_๒/๒	หมู่ ๑๒ ชัยพัฒนา	ศรีภิรมย์	พหลมพิราม	พิษณุโลก	๑๗.๐๘๘๘๕	๙๙.๙๘๖๕๕	Electric
๒๐๗๐	๒๕๕๑_๑/๓	หมู่ ๑๔ หินลาด	ดอนทอง	เมืองพิษณุโลก	พิษณุโลก	๑๖.๙๓๐๒๐	๑๐๐.๕๕๖๑๐	Electric
๒๐๗๑	๒๕๕๑_๒/๓	หมู่ ๑๔ หินลาด	ดอนทอง	เมืองพิษณุโลก	พิษณุโลก	๑๖.๙๕๐๘๐	๑๐๐.๕๔๙๑๐	Electric
๒๐๗๒	๒๕๕๑_๓/๓	หมู่ ๑๔ หินลาด	ดอนทอง	เมืองพิษณุโลก	พิษณุโลก	๑๖.๙๓๖๖๒	๑๐๐.๕๒๗๕๕	Electric
๒๐๗๓	๒๕๕๓_๑/๓	หมู่ ๑๓ ใหม่เขาน้อย	แก่งโสกา	วังทอง	พิษณุโลก	๑๖.๙๒๔๘๐	๑๐๐.๖๓๗๑๓	Electric
๒๐๗๔	๒๕๕๓_๒/๓	หมู่ ๑๓ ใหม่เขาน้อย	แก่งโสกา	วังทอง	พิษณุโลก	๑๖.๙๒๕๒๐	๑๐๐.๖๓๘๐๐	Electric
๒๐๗๕	๒๕๕๓_๓/๓	หมู่ ๑๓ ใหม่เขาน้อย	แก่งโสกา	วังทอง	พิษณุโลก	๑๖.๙๒๕๘๐	๑๐๐.๖๓๖๙๐	Electric
๒๐๗๖	๒๕๕๙_๑/๑	หมู่ ๑๒ หุ่งอึ้ง	บ้านกลาง	วังทอง	พิษณุโลก	๑๖.๙๘๐๙๐	๑๐๐.๖๓๑๕๐	Electric
๒๐๗๗	๒๕๖๒_๑/๔	หมู่ ๑๕ เขาชี	บ้านกลาง	วังทอง	พิษณุโลก	๑๗.๐๐๓๕๐	๑๐๐.๕๙๗๘๐	Electric
๒๐๗๘	๒๕๖๒_๒/๔	หมู่ ๑๕ เขาชี	บ้านกลาง	วังทอง	พิษณุโลก	๑๗.๐๑๓๖๗	๑๐๐.๕๙๖๖๕	Electric
๒๐๗๙	๒๕๖๒_๓/๔	หมู่ ๑๕ เขาชี	บ้านกลาง	วังทอง	พิษณุโลก	๑๗.๐๑๗๘๐	๑๐๐.๕๙๖๕๐	Electric
๒๐๘๐	๒๕๖๒_๔/๔	หมู่ ๑๕ เขาชี	บ้านกลาง	วังทอง	พิษณุโลก	๑๖.๙๙๘๖๓	๑๐๐.๖๐๐๘๗	Electric
๒๐๘๑	๒๕๖๕_๑/๔	หมู่ ๑๘ ทรัพย์คลองกลาง	บ้านกลาง	วังทอง	พิษณุโลก	๑๖.๙๙๓๘๕	๑๐๐.๕๕๕๐๑	Electric
๒๐๘๒	๒๕๖๕_๒/๔	หมู่ ๑๘ ทรัพย์คลองกลาง	บ้านกลาง	วังทอง	พิษณุโลก	๑๖.๙๙๑๒๘	๑๐๐.๕๕๕๖๑	Electric
๒๐๘๓	๒๕๖๕_๓/๔	หมู่ ๑๘ ทรัพย์คลองกลาง	บ้านกลาง	วังทอง	พิษณุโลก	๑๖.๙๙๕๑๗	๑๐๐.๕๖๙๒๑	Electric
๒๐๘๔	๒๕๖๕_๔/๔	หมู่ ๑๘ ทรัพย์คลองกลาง	บ้านกลาง	วังทอง	พิษณุโลก	๑๖.๙๙๕๗๐	๑๐๐.๕๗๒๑๗	Electric
๒๐๘๕	๒๕๖๗_๑/๑	หมู่ ๒ บ้านกลาง	บ้านกลาง	วังทอง	พิษณุโลก	๑๖.๙๗๙๐๐	๑๐๐.๕๗๗๔๐	Electric
๒๐๘๖	๒๕๗๓_๑/๕	หมู่ ๒๕ น้ำรินสอง	บ้านกลาง	วังทอง	พิษณุโลก	๑๖.๙๙๓๑๓	๑๐๐.๕๓๓๗๖	Electric
๒๐๘๗	๒๕๗๓_๒/๕	หมู่ ๒๕ น้ำรินสอง	บ้านกลาง	วังทอง	พิษณุโลก	๑๖.๙๙๑๘๙	๑๐๐.๕๓๒๖๒	Electric
๒๐๘๘	๒๕๗๓_๓/๕	หมู่ ๒๕ น้ำรินสอง	บ้านกลาง	วังทอง	พิษณุโลก	๑๖.๙๙๑๔๕	๑๐๐.๕๓๑๒๒	Electric
๒๐๘๙	๒๕๗๓_๔/๕	หมู่ ๒๕ น้ำรินสอง	บ้านกลาง	วังทอง	พิษณุโลก	๑๖.๙๙๓๓๙	๑๐๐.๕๓๐๘๙	Electric
๒๐๙๐	๒๕๗๓_๕/๕	หมู่ ๒๕ น้ำรินสอง	บ้านกลาง	วังทอง	พิษณุโลก	๑๖.๙๙๔๖๑	๑๐๐.๕๓๓๙๘	Electric
๒๐๙๑	๒๕๘๓_๑/๓	หมู่ ๑๑ ป่ามะกรูด	วังนกแอ่น	วังทอง	พิษณุโลก	๑๖.๘๒๐๔๐	๑๐๐.๗๗๒๘๐	Electric
๒๐๙๒	๒๕๘๓_๒/๓	หมู่ ๑๑ ป่ามะกรูด	วังนกแอ่น	วังทอง	พิษณุโลก	๑๖.๘๒๐๕๑	๑๐๐.๗๘๔๗๗	Electric
๒๐๙๓	๒๕๘๓_๓/๓	หมู่ ๑๑ ป่ามะกรูด	วังนกแอ่น	วังทอง	พิษณุโลก	๑๖.๘๑๙๗๔	๑๐๐.๗๘๓๖๑	Electric
๒๐๙๔	๒๕๘๔_๑/๒	หมู่ ๑๓ ตอเรือ	วังนกแอ่น	วังทอง	พิษณุโลก	๑๖.๗๓๗๘๐	๑๐๐.๕๕๕๕๐	Electric
๒๐๙๕	๒๕๘๔_๒/๒	หมู่ ๑๓ ตอเรือ	วังนกแอ่น	วังทอง	พิษณุโลก	๑๖.๗๓๑๑๐	๑๐๐.๕๓๔๙๐	Electric
๒๐๙๖	๒๕๘๕_๑/๓	หมู่ ๑๕ โปร่งพลู	วังนกแอ่น	วังทอง	พิษณุโลก	๑๖.๘๔๖๖๗	๑๐๐.๖๔๔๕๒	No_Electric
๒๐๙๗	๒๕๘๕_๒/๓	หมู่ ๑๕ โปร่งพลู	วังนกแอ่น	วังทอง	พิษณุโลก	๑๖.๘๔๖๖๖	๑๐๐.๖๘๓๖๖	No_Electric
๒๐๙๘	๒๕๘๕_๓/๓	หมู่ ๑๕ โปร่งพลู	วังนกแอ่น	วังทอง	พิษณุโลก	๑๖.๘๔๒๕๙	๑๐๐.๖๗๘๗๒	No_Electric
๒๐๙๙	๒๕๘๗_๑/๒	หมู่ ๒๐ แสนสุขพัฒนา	วังนกแอ่น	วังทอง	พิษณุโลก	๑๖.๘๔๙๐๙	๑๐๐.๖๖๘๑๑	Electric
๒๑๐๐	๒๕๘๗_๒/๒	หมู่ ๒๐ แสนสุขพัฒนา	วังนกแอ่น	วังทอง	พิษณุโลก	๑๖.๘๔๘๘๐	๑๐๐.๖๖๙๔๘	Electric
๒๑๐๑	๒๕๘๘_๑/๑	หมู่ ๕ ท่าข้าม	วังนกแอ่น	วังทอง	พิษณุโลก	๑๖.๘๕๕๕๓	๑๐๐.๖๖๔๐๗	Electric
๒๑๐๒	๒๕๙๐_๑/๒	หมู่ ๑๐ บ้านโป่งแค	คันไช้	วัดโบสถ์	พิษณุโลก	๑๗.๓๑๙๗๓	๑๐๐.๓๖๐๘๘	Electric
๒๑๐๓	๒๕๙๐_๒/๒	หมู่ ๑๐ บ้านโป่งแค	คันไช้	วัดโบสถ์	พิษณุโลก	๑๗.๓๑๘๘๙	๑๐๐.๓๗๓๒๑	Electric
๒๑๐๔	๒๕๙๘_๑/๒	หมู่ ๙ บ้านสามเสา	คันไช้	วัดโบสถ์	พิษณุโลก	๑๗.๓๑๑๙๐	๑๐๐.๔๙๖๑๐	Electric
๒๑๐๕	๒๕๙๘_๒/๒	หมู่ ๙ บ้านสามเสา	คันไช้	วัดโบสถ์	พิษณุโลก	๑๗.๓๑๘๒๐	๑๐๐.๔๘๙๑๐	Electric
๒๑๐๖	๒๖๐๐_๑/๓	หมู่ ๙ เนินตาเกิด	บ้านยาง	วัดโบสถ์	พิษณุโลก	๑๗.๐๗๐๒๔	๑๐๐.๓๘๘๖๖	Electric
๒๑๐๗	๒๖๐๐_๒/๓	หมู่ ๙ เนินตาเกิด	บ้านยาง	วัดโบสถ์	พิษณุโลก	๑๗.๐๖๑๕๒	๑๐๐.๔๑๑๘๘	Electric
๒๑๐๘	๒๖๐๐_๓/๓	หมู่ ๙ เนินตาเกิด	บ้านยาง	วัดโบสถ์	พิษณุโลก	๑๗.๐๖๑๖๗	๑๐๐.๔๑๖๓๕	Electric
๒๑๐๙	๒๖๐๑_๑/๒	หมู่ ๑๐ พุเขิม	แก่งกระจาน	แก่งกระจาน	เพชรบูรณ์	๑๖.๙๒๓๐๔	๙๙.๕๗๘๗๖	No_Electric

อ. Sant. ๒.๗

ภาคผนวก ๓ (พื้นที่เป้าหมาย)

ลำดับ	รหัส	หมู่บ้าน	ตำบล	อำเภอ	จังหวัด	LAT	LONG	Electric
๒๑๖๗	๒๖๒๒_๓/๓	หมู่ ๕ ตำบลโง	ห้วยแม่เพรียง	แก่งกระจาน	เพชรบุรี	๑๒.๘๐๘๗๓	๙๙.๕๕๘๕๘	Electric
๒๑๖๘	๒๖๒๓_๑/๓	หมู่ ๖ ห้วยไผ่	ห้วยแม่เพรียง	แก่งกระจาน	เพชรบุรี	๑๒.๗๕๗๖๖	๙๙.๖๐๗๖๒	Electric
๒๑๖๙	๒๖๒๓_๒/๓	หมู่ ๖ ห้วยไผ่	ห้วยแม่เพรียง	แก่งกระจาน	เพชรบุรี	๑๒.๗๕๗๖๐	๙๙.๖๐๗๕๐	Electric
๒๑๗๐	๒๖๒๓_๓/๓	หมู่ ๖ ห้วยไผ่	ห้วยแม่เพรียง	แก่งกระจาน	เพชรบุรี	๑๒.๗๕๗๖๐	๙๙.๖๐๗๓๔	Electric
๒๑๗๑	๒๖๒๙_๑/๑	หมู่ ๔ หอนงเขาอ่อน	กลัดหลวง	ท่ายาง	เพชรบุรี	๑๒.๘๓๘๘๕	๙๙.๗๓๒๐๓	Electric
๒๑๗๒	๒๖๓๐_๑/๓	หมู่ ๕ โพรงเข้	กลัดหลวง	ท่ายาง	เพชรบุรี	๑๒.๘๐๘๖๓	๙๙.๗๓๑๑๗	Electric
๒๑๗๓	๒๖๓๐_๒/๓	หมู่ ๕ โพรงเข้	กลัดหลวง	ท่ายาง	เพชรบุรี	๑๒.๘๑๒๑๕	๙๙.๗๓๑๐๒	Electric
๒๑๗๔	๒๖๓๐_๓/๓	หมู่ ๕ โพรงเข้	กลัดหลวง	ท่ายาง	เพชรบุรี	๑๒.๘๑๑๓๖	๙๙.๖๙๒๓๔	Electric
๒๑๗๕	๒๖๓๒_๑/๒	หมู่ ๗ ทำการห่ม	กลัดหลวง	ท่ายาง	เพชรบุรี	๑๒.๗๗๘๓๗	๙๙.๗๗๕๓๐	Electric
๒๑๗๖	๒๖๓๒_๒/๒	หมู่ ๗ ทำการห่ม	กลัดหลวง	ท่ายาง	เพชรบุรี	๑๒.๗๘๖๓๗	๙๙.๗๗๙๑๘	Electric
๒๑๗๗	๒๖๓๕_๑/๔	หมู่ ๑ หอนงโรง	เขากระบุก	ท่ายาง	เพชรบุรี	๑๒.๗๕๕๓๓	๙๙.๗๗๐๒๘	Electric
๒๑๗๘	๒๖๓๕_๒/๔	หมู่ ๑ หอนงโรง	เขากระบุก	ท่ายาง	เพชรบุรี	๑๒.๗๕๕๕๕	๙๙.๗๖๖๑๐	Electric
๒๑๗๙	๒๖๓๕_๓/๔	หมู่ ๑ หอนงโรง	เขากระบุก	ท่ายาง	เพชรบุรี	๑๒.๗๕๙๒๓	๙๙.๗๖๖๘๐	Electric
๒๑๘๐	๒๖๓๕_๔/๔	หมู่ ๑ หอนงโรง	เขากระบุก	ท่ายาง	เพชรบุรี	๑๒.๗๕๖๓๙	๙๙.๗๗๕๘๓	Electric
๒๑๘๑	๒๖๓๖_๑/๔	หมู่ ๑๐ ห้วยหินเพลิง	เขากระบุก	ท่ายาง	เพชรบุรี	๑๒.๗๗๕๕๑	๙๙.๘๐๗๙๓	Electric
๒๑๘๒	๒๖๓๖_๒/๔	หมู่ ๑๐ ห้วยหินเพลิง	เขากระบุก	ท่ายาง	เพชรบุรี	๑๒.๗๗๖๐๙	๙๙.๘๐๘๘๗	Electric
๒๑๘๓	๒๖๓๖_๓/๔	หมู่ ๑๐ ห้วยหินเพลิง	เขากระบุก	ท่ายาง	เพชรบุรี	๑๒.๗๖๙๐๑	๙๙.๘๐๗๗๙	Electric
๒๑๘๔	๒๖๓๖_๔/๔	หมู่ ๑๐ ห้วยหินเพลิง	เขากระบุก	ท่ายาง	เพชรบุรี	๑๒.๗๖๕๓๔	๙๙.๘๐๘๕๒	Electric
๒๑๘๕	๒๖๓๖_๕/๕	หมู่ ๑๐ ห้วยหินเพลิง	เขากระบุก	ท่ายาง	เพชรบุรี	๑๒.๗๖๖๔๓	๙๙.๘๐๐๐๙	Electric
๒๑๘๖	๒๖๓๗_๑/๓	หมู่ ๑๑ โป่งเกตุบน	เขากระบุก	ท่ายาง	เพชรบุรี	๑๒.๗๖๖๘๔	๙๙.๖๘๒๙๘	Electric
๒๑๘๗	๒๖๓๗_๒/๓	หมู่ ๑๑ โป่งเกตุบน	เขากระบุก	ท่ายาง	เพชรบุรี	๑๒.๗๖๙๗๕	๙๙.๖๙๒๖๕	Electric
๒๑๘๘	๒๖๓๗_๓/๓	หมู่ ๑๑ โป่งเกตุบน	เขากระบุก	ท่ายาง	เพชรบุรี	๑๒.๗๖๕๓๑	๙๙.๖๙๐๓๒	Electric
๒๑๘๙	๒๖๓๗_๔/๕	หมู่ ๑๑ โป่งเกตุบน	เขากระบุก	ท่ายาง	เพชรบุรี	๑๒.๗๖๒๓๙	๙๙.๖๘๗๕๑	Electric
๒๑๙๐	๒๖๓๗_๕/๕	หมู่ ๑๑ โป่งเกตุบน	เขากระบุก	ท่ายาง	เพชรบุรี	๑๒.๗๖๕๕๑	๙๙.๖๘๘๖๑	Electric
๒๑๙๑	๒๖๓๘_๑/๕	หมู่ ๑๒ หอนงโรงล่าง	เขากระบุก	ท่ายาง	เพชรบุรี	๑๒.๗๓๗๗๘	๙๙.๘๑๔๔๔	Electric
๒๑๙๒	๒๖๓๘_๒/๕	หมู่ ๑๒ หอนงโรงล่าง	เขากระบุก	ท่ายาง	เพชรบุรี	๑๒.๗๓๗๕๑	๙๙.๘๑๓๑๑	Electric
๒๑๙๓	๒๖๓๘_๓/๕	หมู่ ๑๒ หอนงโรงล่าง	เขากระบุก	ท่ายาง	เพชรบุรี	๑๒.๗๓๕๘๕	๙๙.๘๑๒๖๔	Electric
๒๑๙๔	๒๖๓๘_๔/๕	หมู่ ๑๒ หอนงโรงล่าง	เขากระบุก	ท่ายาง	เพชรบุรี	๑๒.๗๓๔๔๔	๙๙.๘๑๖๙๔	Electric
๒๑๙๕	๒๖๓๘_๕/๕	หมู่ ๑๒ หอนงโรงล่าง	เขากระบุก	ท่ายาง	เพชรบุรี	๑๒.๗๓๘๘๘	๙๙.๗๗๐๕๕	Electric
๒๑๙๖	๒๖๔๑_๑/๔	หมู่ ๓ เขากระบุก	เขากระบุก	ท่ายาง	เพชรบุรี	๑๒.๗๓๑๓๙	๙๙.๗๖๘๓๓	Electric
๒๑๙๗	๒๖๔๑_๒/๔	หมู่ ๓ เขากระบุก	เขากระบุก	ท่ายาง	เพชรบุรี	๑๒.๗๒๙๗๘	๙๙.๗๖๐๔๒	Electric
๒๑๙๘	๒๖๔๑_๓/๔	หมู่ ๓ เขากระบุก	เขากระบุก	ท่ายาง	เพชรบุรี	๑๒.๗๒๙๑๗	๙๙.๗๕๗๒๒	Electric
๒๑๙๙	๒๖๔๑_๔/๔	หมู่ ๓ เขากระบุก	เขากระบุก	ท่ายาง	เพชรบุรี	๑๒.๗๒๖๙๘	๙๙.๗๕๐๘๕	Electric
๒๒๐๐	๒๖๔๑_๕/๕	หมู่ ๓ เขากระบุก	เขากระบุก	ท่ายาง	เพชรบุรี	๑๒.๗๒๗๗๔	๙๙.๗๕๔๒๙	Electric
๒๒๐๑	๒๖๔๒_๒/๒	หมู่ ๔ บ่อประหัง	เขากระบุก	ท่ายาง	เพชรบุรี	๑๒.๗๓๐๕๒	๙๙.๗๙๔๙๗	Electric
๒๒๐๒	๒๖๔๒_๓/๔	หมู่ ๔ บ่อประหัง	เขากระบุก	ท่ายาง	เพชรบุรี	๑๒.๗๓๑๕๒	๙๙.๗๙๘๗๗	Electric
๒๒๐๓	๒๖๔๒_๔/๔	หมู่ ๔ บ่อประหัง	เขากระบุก	ท่ายาง	เพชรบุรี	๑๒.๗๒๗๖๗	๙๙.๗๙๒๗๔	Electric
๒๒๐๔	๒๖๔๔_๑/๑	หมู่ ๖ หอนงเอื้อง	เขากระบุก	ท่ายาง	เพชรบุรี	๑๒.๖๗๒๓๔	๙๙.๗๐๕๗๓	Electric
๒๒๐๕	๒๖๔๕_๑/๓	หมู่ ๗ หอนงขอ	เขากระบุก	ท่ายาง	เพชรบุรี	๑๒.๖๙๗๗๖	๙๙.๗๖๓๒๔	Electric
๒๒๐๖	๒๖๔๕_๒/๓	หมู่ ๗ หอนงขอ	เขากระบุก	ท่ายาง	เพชรบุรี	๑๒.๖๙๕๔๙	๙๙.๗๕๔๙๘	Electric
๒๒๐๗	๒๖๔๕_๓/๓	หมู่ ๗ หอนงขอ	เขากระบุก	ท่ายาง	เพชรบุรี	๑๒.๗๐๕๙๔	๙๙.๗๕๓๑๐	Electric
๒๒๐๘	๒๖๔๖_๑/๓	หมู่ ๘ หุนเฉลา	เขากระบุก	ท่ายาง	เพชรบุรี	๑๒.๖๖๐๓๒	๙๙.๖๕๓๒๒	Electric
๒๒๐๙	๒๖๔๖_๒/๓	หมู่ ๘ หุนเฉลา	เขากระบุก	ท่ายาง	เพชรบุรี	๑๒.๖๖๐๘๘	๙๙.๖๕๘๑๐	Electric
๒๒๑๐	๒๖๔๖_๓/๓	หมู่ ๘ หุนเฉลา	เขากระบุก	ท่ายาง	เพชรบุรี	๑๒.๖๗๘๙๓	๙๙.๖๕๔๙๐	Electric
๒๒๑๑	๒๖๕๑_๑/๒	หมู่ ๑ ชับพุทรา	ชัยพุทรา	ชนแดน	เพชรบูรณ์	๑๖.๐๑๗๖๖	๑๐๐.๙๓๙๖๑	Electric
๒๒๑๒	๒๖๕๑_๒/๒	หมู่ ๑ ชับพุทรา	ชัยพุทรา	ชนแดน	เพชรบูรณ์	๑๖.๐๑๗๑๐	๑๐๐.๙๓๘๖๐	Electric
๒๒๑๓	๒๖๕๕_๑/๓	หมู่ ๕ โคกสาร	ชัยพุทรา	ชนแดน	เพชรบูรณ์	๑๖.๐๒๓๙๖	๑๐๐.๘๗๖๐๓	Electric
๒๒๑๔	๒๖๕๕_๒/๓	หมู่ ๕ โคกสาร	ชัยพุทรา	ชนแดน	เพชรบูรณ์	๑๖.๐๒๒๒๔	๑๐๐.๘๗๙๕๑	Electric
๒๒๑๕	๒๖๕๕_๓/๓	หมู่ ๕ โคกสาร	ชัยพุทรา	ชนแดน	เพชรบูรณ์	๑๖.๐๒๑๙๘	๑๐๐.๘๘๑๘๖	Electric
๒๒๑๖	๒๖๕๘_๑/๒	หมู่ ๘ เขาทิมพัฒนา	ชัยพุทรา	ชนแดน	เพชรบูรณ์	๑๖.๐๕๓๘๐	๑๐๐.๘๙๒๙๕	Electric
๒๒๑๗	๒๖๕๘_๒/๒	หมู่ ๘ เขาทิมพัฒนา	ชัยพุทรา	ชนแดน	เพชรบูรณ์	๑๖.๐๕๕๓๕	๑๐๐.๘๙๒๖๘	Electric
๒๒๑๘	๒๖๕๙_๑/๑	หมู่ ๑๓ กกล้วยาม	บ้านกล้วย	ชนแดน	เพชรบูรณ์	๑๖.๐๑๒๔๒	๑๐๐.๗๗๑๕๕	Electric
๒๒๑๙	๒๖๖๑_๑/๓	หมู่ ๑ ลาดแคใต้	ลาดแค	ชนแดน	เพชรบูรณ์	๑๖.๐๓๖๐๕	๑๐๐.๘๒๖๐๔	Electric
๒๒๒๐	๒๖๖๑_๒/๓	หมู่ ๑ ลาดแคใต้	ลาดแค	ชนแดน	เพชรบูรณ์	๑๖.๐๓๕๑๐	๑๐๐.๘๒๖๘๘	Electric
๒๒๒๑	๒๖๖๑_๓/๓	หมู่ ๑ ลาดแคใต้	ลาดแค	ชนแดน	เพชรบูรณ์	๑๖.๐๓๕๒๖	๑๐๐.๘๒๕๕๗	Electric
๒๒๒๒	๒๖๖๒_๑/๑	หมู่ ๑๐ โคกหนองจอก	ลาดแค	ชนแดน	เพชรบูรณ์	๑๕.๙๙๖๓๖	๑๐๐.๘๐๒๖๒	Electric
๒๒๒๓	๒๖๖๘_๑/๒	หมู่ ๑๗ คลองโป่ง	ลาดแค	ชนแดน	เพชรบูรณ์	๑๖.๐๑๔๔๖	๑๐๐.๘๕๗๗๗	Electric

๑. *Handwritten signature and initials*

ภาคผนวก ๓ (พื้นที่เป้าหมาย)

ลำดับ	รหัส	หมู่บ้าน	ตำบล	อำเภอ	จังหวัด	LAT	LONG	Electric
๒๒๒๔	๒๖๖๘_๒/๒	หมู่ ๑๗ คลองโป่ง	ลาดแค	ชนแดน	เพชรบูรณ์	๑๖.๐๑๓๙๒	๑๐๐.๘๕๖๐๖	Electric
๒๒๒๕	๒๖๗๐_๑/๑	หมู่ ๑๙ ศรีรัตนะ	ลาดแค	ชนแดน	เพชรบูรณ์	๑๖.๐๑๐๕๘	๑๐๐.๘๗๓๖๖	Electric
๒๒๒๖	๒๖๗๓_๑/๔	หมู่ ๒๑ ซับตะเคียน	ลาดแค	ชนแดน	เพชรบูรณ์	๑๕.๙๗๑๒๐	๑๐๐.๘๖๖๘๔	Electric
๒๒๒๗	๒๖๗๓_๒/๔	หมู่ ๒๑ ซับตะเคียน	ลาดแค	ชนแดน	เพชรบูรณ์	๑๕.๙๗๑๕๑	๑๐๐.๘๗๑๕๓	Electric
๒๒๒๘	๒๖๗๓_๓/๔	หมู่ ๒๑ ซับตะเคียน	ลาดแค	ชนแดน	เพชรบูรณ์	๑๕.๙๗๑๕๘	๑๐๐.๘๗๒๒๔	Electric
๒๒๒๙	๒๖๗๓_๔/๔	หมู่ ๒๑ ซับตะเคียน	ลาดแค	ชนแดน	เพชรบูรณ์	๑๕.๙๗๓๙๘	๑๐๐.๘๗๒๒๕	Electric
๒๒๓๐	๒๖๗๕_๑/๓	หมู่ ๖ โคกยาว	ลาดแค	ชนแดน	เพชรบูรณ์	๑๖.๐๓๕๕๗	๑๐๐.๘๕๗๙๗	Electric
๒๒๓๑	๒๖๗๕_๒/๓	หมู่ ๖ โคกยาว	ลาดแค	ชนแดน	เพชรบูรณ์	๑๖.๐๓๕๗๖	๑๐๐.๘๕๕๓๓	Electric
๒๒๓๒	๒๖๗๕_๓/๓	หมู่ ๖ โคกยาว	ลาดแค	ชนแดน	เพชรบูรณ์	๑๖.๐๓๖๑๙	๑๐๐.๘๕๖๙๐	Electric
๒๒๓๓	๒๖๗๖_๑/๓	หมู่ ๗ ถ้ำแก้ว	ลาดแค	ชนแดน	เพชรบูรณ์	๑๕.๙๙๙๕๗	๑๐๐.๘๕๓๑๐	Electric
๒๒๓๔	๒๖๗๖_๒/๓	หมู่ ๗ ถ้ำแก้ว	ลาดแค	ชนแดน	เพชรบูรณ์	๑๕.๙๙๙๔๐	๑๐๐.๘๕๔๙๑	Electric
๒๒๓๕	๒๖๗๖_๓/๓	หมู่ ๗ ถ้ำแก้ว	ลาดแค	ชนแดน	เพชรบูรณ์	๑๕.๙๙๙๗๓	๑๐๐.๘๕๕๔๑	Electric
๒๒๓๖	๒๖๗๘_๑/๑	หมู่ ๙ ลาดแคเหนือ	ลาดแค	ชนแดน	เพชรบูรณ์	๑๖.๐๔๑๐๖	๑๐๐.๘๖๖๖๕	Electric
๒๒๓๗	๒๖๘๐_๑/๔	หมู่ ๑๐ โป่งนกแก้ว	วังกกวาง	น้ำหนาว	เพชรบูรณ์	๑๖.๘๗๓๓๐	๑๐๑.๖๒๗๗๐	Electric
๒๒๓๘	๒๖๘๐_๒/๔	หมู่ ๑๐ โป่งนกแก้ว	วังกกวาง	น้ำหนาว	เพชรบูรณ์	๑๖.๘๘๗๐๐	๑๐๑.๖๒๘๙๐	Electric
๒๒๓๙	๒๖๘๐_๓/๔	หมู่ ๑๐ โป่งนกแก้ว	วังกกวาง	น้ำหนาว	เพชรบูรณ์	๑๖.๘๘๘๐๐	๑๐๑.๖๒๘๖๗	Electric
๒๒๔๐	๒๖๘๐_๔/๔	หมู่ ๑๐ โป่งนกแก้ว	วังกกวาง	น้ำหนาว	เพชรบูรณ์	๑๖.๘๘๗๕๐	๑๐๑.๖๒๘๗๐	Electric
๒๒๔๑	๒๖๘๔_๑/๔	หมู่ ๔ ห้วยหินลับ	วังกกวาง	น้ำหนาว	เพชรบูรณ์	๑๖.๘๘๘๘๑	๑๐๑.๖๓๗๗๓	Electric
๒๒๔๒	๒๖๘๔_๒/๔	หมู่ ๔ ห้วยหินลับ	วังกกวาง	น้ำหนาว	เพชรบูรณ์	๑๖.๘๘๐๑๓	๑๐๑.๖๓๖๖๔	Electric
๒๒๔๓	๒๖๘๔_๓/๔	หมู่ ๔ ห้วยหินลับ	วังกกวาง	น้ำหนาว	เพชรบูรณ์	๑๖.๘๗๙๗๐	๑๐๑.๖๓๕๗๐	Electric
๒๒๔๔	๒๖๘๔_๔/๔	หมู่ ๔ ห้วยหินลับ	วังกกวาง	น้ำหนาว	เพชรบูรณ์	๑๖.๘๘๒๓๙	๑๐๑.๖๓๕๓๙	Electric
๒๒๔๕	๒๖๘๕_๑/๑	หมู่ ๕ ชำม่วง	วังกกวาง	น้ำหนาว	เพชรบูรณ์	๑๖.๙๑๑๐๘	๑๐๑.๕๘๘๓๒	Electric
๒๒๔๖	๒๖๘๖_๑/๓	หมู่ ๖ ดงค้อ	วังกกวาง	น้ำหนาว	เพชรบูรณ์	๑๖.๙๘๒๕๖	๑๐๑.๖๑๗๕๖	Electric
๒๒๔๗	๒๖๘๖_๒/๓	หมู่ ๖ ดงค้อ	วังกกวาง	น้ำหนาว	เพชรบูรณ์	๑๖.๙๘๐๔๘	๑๐๑.๖๑๕๙๒	Electric
๒๒๔๘	๒๖๘๖_๓/๓	หมู่ ๖ ดงค้อ	วังกกวาง	น้ำหนาว	เพชรบูรณ์	๑๖.๙๘๐๙๒	๑๐๑.๖๑๕๗๒	Electric
๒๒๔๙	๒๖๘๗_๑/๓	หมู่ ๗ ฟองใต้	วังกกวาง	น้ำหนาว	เพชรบูรณ์	๑๖.๘๔๖๕๕	๑๐๑.๖๒๘๖๔	Electric
๒๒๕๐	๒๖๘๗_๒/๓	หมู่ ๗ ฟองใต้	วังกกวาง	น้ำหนาว	เพชรบูรณ์	๑๖.๘๘๓๘๐	๑๐๑.๖๒๘๓๔	Electric
๒๒๕๑	๒๖๘๗_๓/๓	หมู่ ๗ ฟองใต้	วังกกวาง	น้ำหนาว	เพชรบูรณ์	๑๖.๘๘๔๓๕	๑๐๑.๖๒๘๘๘	Electric
๒๒๕๒	๒๖๘๘_๑/๑	หมู่ ๙ ห้วยยางทอง	วังกกวาง	น้ำหนาว	เพชรบูรณ์	๑๖.๙๒๘๑๑	๑๐๑.๖๒๗๘๒	Electric
๒๒๕๓	๒๖๙๕_๑/๔	หมู่ ๖ ห้วยกะโปะ	หลักด่าน	น้ำหนาว	เพชรบูรณ์	๑๖.๙๙๓๓๙	๑๐๑.๕๕๖๕๓	Electric
๒๒๕๔	๒๖๙๕_๒/๔	หมู่ ๖ ห้วยกะโปะ	หลักด่าน	น้ำหนาว	เพชรบูรณ์	๑๖.๖๙๖๔๑	๑๐๑.๕๕๖๘๘	Electric
๒๒๕๕	๒๖๙๕_๓/๔	หมู่ ๖ ห้วยกะโปะ	หลักด่าน	น้ำหนาว	เพชรบูรณ์	๑๖.๙๙๕๐๔	๑๐๑.๕๕๐๐๕	Electric
๒๒๕๖	๒๖๙๕_๔/๔	หมู่ ๖ ห้วยกะโปะ	หลักด่าน	น้ำหนาว	เพชรบูรณ์	๑๖.๙๙๓๖๐	๑๐๑.๕๕๑๕๑	Electric
๒๒๕๗	๒๖๙๖_๑/๑	หมู่ ๗ กกก่อ	หลักด่าน	น้ำหนาว	เพชรบูรณ์	๑๖.๙๗๓๒๔	๑๐๑.๕๖๖๔๙	Electric
๒๒๕๘	๒๗๐๓_๑/๔	หมู่ ๘ เขาขาด	ตะแบะ	เมืองเพชรบูรณ์	เพชรบูรณ์	๑๖.๒๙๙๙๕	๑๐๑.๒๖๑๘๑	Electric
๒๒๕๙	๒๗๐๓_๒/๔	หมู่ ๘ เขาขาด	ตะแบะ	เมืองเพชรบูรณ์	เพชรบูรณ์	๑๖.๒๙๓๙๒	๑๐๑.๒๖๓๒๔	Electric
๒๒๖๐	๒๗๐๓_๓/๔	หมู่ ๘ เขาขาด	ตะแบะ	เมืองเพชรบูรณ์	เพชรบูรณ์	๑๖.๒๘๗๗๔	๑๐๑.๒๖๒๗๑	Electric
๒๒๖๑	๒๗๐๓_๔/๔	หมู่ ๘ เขาขาด	ตะแบะ	เมืองเพชรบูรณ์	เพชรบูรณ์	๑๖.๒๗๑๒๕	๑๐๑.๒๕๓๔๘	Electric
๒๒๖๒	๒๗๐๕_๑/๔	หมู่ ๑ บุดวน	น้ำร้อน	เมืองเพชรบูรณ์	เพชรบูรณ์	๑๖.๓๑๖๐๔	๑๐๑.๒๑๑๓๓	Electric
๒๒๖๓	๒๗๐๕_๒/๔	หมู่ ๑ บุดวน	น้ำร้อน	เมืองเพชรบูรณ์	เพชรบูรณ์	๑๖.๓๑๖๒๑	๑๐๑.๒๑๔๗๕	Electric
๒๒๖๔	๒๗๐๕_๓/๔	หมู่ ๑ บุดวน	น้ำร้อน	เมืองเพชรบูรณ์	เพชรบูรณ์	๑๖.๓๐๗๐๑	๑๐๑.๒๑๕๙๑	Electric
๒๒๖๕	๒๗๐๕_๔/๔	หมู่ ๑ บุดวน	น้ำร้อน	เมืองเพชรบูรณ์	เพชรบูรณ์	๑๖.๒๙๗๓๓	๑๐๑.๒๑๖๒๐	Electric
๒๒๖๖	๒๗๐๖_๑/๓	หมู่ ๑๐ ปุสัง่า	น้ำร้อน	เมืองเพชรบูรณ์	เพชรบูรณ์	๑๖.๓๑๓๓๑	๑๐๑.๒๐๖๖๘	Electric
๒๒๖๗	๒๗๐๖_๒/๓	หมู่ ๑๐ ปุสัง่า	น้ำร้อน	เมืองเพชรบูรณ์	เพชรบูรณ์	๑๖.๓๑๖๘๖	๑๐๑.๒๐๗๙๕	Electric
๒๒๖๘	๒๗๐๖_๓/๓	หมู่ ๑๐ ปุสัง่า	น้ำร้อน	เมืองเพชรบูรณ์	เพชรบูรณ์	๑๖.๓๑๓๕๔	๑๐๑.๒๐๗๙๓	Electric
๒๒๖๙	๒๗๑๖_๑/๑	หมู่ ๑๔ พรหมประชาสวรรค์	ภูน้ำหยด	วิเชียรบุรี	เพชรบูรณ์	๑๕.๕๗๒๓๔	๑๐๐.๘๘๔๘๓	Electric
๒๒๗๐	๒๗๑๙_๑/๔	หมู่ ๕ ชัยมหา	ภูน้ำหยด	วิเชียรบุรี	เพชรบูรณ์	๑๕.๕๕๐๒๗	๑๐๐.๙๒๓๒๕	Electric
๒๒๗๑	๒๗๑๙_๒/๔	หมู่ ๕ ชัยมหา	ภูน้ำหยด	วิเชียรบุรี	เพชรบูรณ์	๑๕.๕๓๕๘๑	๑๐๐.๙๒๔๗๔	Electric
๒๒๗๒	๒๗๑๙_๓/๔	หมู่ ๕ ชัยมหา	ภูน้ำหยด	วิเชียรบุรี	เพชรบูรณ์	๑๕.๕๓๘๐๔	๑๐๐.๙๓๔๘๕	Electric
๒๒๗๓	๒๗๑๙_๔/๔	หมู่ ๕ ชัยมหา	ภูน้ำหยด	วิเชียรบุรี	เพชรบูรณ์	๑๕.๕๕๓๖๗	๑๐๐.๙๓๖๖๒	Electric
๒๒๗๔	๒๗๒๐_๑/๒	หมู่ ๖ ธรรมชัย	ภูน้ำหยด	วิเชียรบุรี	เพชรบูรณ์	๑๕.๕๕๖๒๓	๑๐๐.๙๖๖๙๔	Electric
๒๒๗๕	๒๗๒๐_๒/๒	หมู่ ๖ ธรรมชัย	ภูน้ำหยด	วิเชียรบุรี	เพชรบูรณ์	๑๕.๕๕๘๕๒	๑๐๐.๙๖๗๘๘	Electric
๒๒๗๖	๒๗๒๑_๑/๑	หมู่ ๗ พระที่นั่ง	ภูน้ำหยด	วิเชียรบุรี	เพชรบูรณ์	๑๕.๕๙๔๓๖	๑๐๐.๘๘๖๐๑	Electric
๒๒๗๗	๒๗๒๗_๑/๑	หมู่ ๑๕ วิ่งลึก	ภูน้ำหยด	วิเชียรบุรี	เพชรบูรณ์	๑๕.๕๙๑๐๐	๑๐๐.๘๘๗๒๗	Electric
๒๒๗๘	๒๗๒๖_๑/๑	หมู่ ๕ ซับตะแบก	ยางสาว	วิเชียรบุรี	เพชรบูรณ์	๑๕.๗๕๙๔๓	๑๐๑.๒๘๕๔๕	Electric
๒๒๗๙	๒๗๒๘_๑/๒	หมู่ ๗ น้ำอ้อม	ยางสาว	วิเชียรบุรี	เพชรบูรณ์	๑๕.๘๐๑๒๗	๑๐๑.๓๑๖๕๘	Electric
๒๒๘๐	๒๗๒๘_๒/๒	หมู่ ๗ น้ำอ้อม	ยางสาว	วิเชียรบุรี	เพชรบูรณ์	๑๕.๘๐๑๘๗	๑๐๑.๓๑๕๙๐	Electric

๐. *Sant.* ✓ *W*

ภาคผนวก ๓ (พื้นที่เป้าหมาย)

ลำดับ	รหัส	หมู่บ้าน	ตำบล	อำเภอ	จังหวัด	LAT	LONG	Electric
๒๒๘๑	๒๗๓๐_๑/๑	หมู่ ๙ โคกกรวด	ยางสาว	วิเชียรบุรี	เพชรบูรณ์	๑๕.๗๓๘๔๑	๑๐๑.๒๘๒๖๔	Electric
๒๒๘๒	๒๗๓๖_๑/๑	หมู่ ๑๔ คลองมะกอก	ศรีเทพ	ศรีเทพ	เพชรบูรณ์	๑๕.๔๒๐๑๙	๑๐๑.๑๗๗๓๓	Electric
๒๒๘๓	๒๗๓๘_๑/๑	หมู่ ๑ รังย้อย	หนองย่างทอย	ศรีเทพ	เพชรบูรณ์	๑๕.๓๕๓๙๒	๑๐๑.๒๒๒๒๓	Electric
๒๒๘๔	๒๗๔๑_๑/๑	หมู่ ๑๒ ทุ่งนางาม	หนองย่างทอย	ศรีเทพ	เพชรบูรณ์	๑๕.๔๕๐๗๙	๑๐๑.๒๒๗๔๗	Electric
๒๒๘๕	๒๗๔๗_๑/๑	หมู่ ๖ ซับเพ็ก	หนองย่างทอย	ศรีเทพ	เพชรบูรณ์	๑๕.๔๕๒๖๑	๑๐๑.๒๕๑๓๒	Electric
๒๒๘๖	๒๗๕๑_๑/๓	หมู่ ๑ บ้านปางยาง	ท่าดัวง	หนองไผ่	เพชรบูรณ์	๑๕.๙๕๗๒๓	๑๐๑.๓๕๑๒๑	Electric
๒๒๘๗	๒๗๕๑_๒/๓	หมู่ ๑ บ้านปางยาง	ท่าดัวง	หนองไผ่	เพชรบูรณ์	๑๕.๙๖๑๓๔	๑๐๑.๓๕๔๕๓	Electric
๒๒๘๘	๒๗๕๑_๓/๓	หมู่ ๑ บ้านปางยาง	ท่าดัวง	หนองไผ่	เพชรบูรณ์	๑๕.๙๖๐๙๑	๑๐๑.๓๕๓๗๓	Electric
๒๒๘๙	๒๗๕๒_๑/๓	หมู่ ๒ ซับขมกู่	ท่าดัวง	หนองไผ่	เพชรบูรณ์	๑๕.๙๕๗๖๗	๑๐๑.๒๙๙๐๔	Electric
๒๒๙๐	๒๗๕๒_๒/๓	หมู่ ๒ ซับขมกู่	ท่าดัวง	หนองไผ่	เพชรบูรณ์	๑๕.๙๖๒๔๗	๑๐๑.๒๙๘๑๐	Electric
๒๒๙๑	๒๗๕๒_๓/๓	หมู่ ๒ ซับขมกู่	ท่าดัวง	หนองไผ่	เพชรบูรณ์	๑๕.๙๖๒๓๒	๑๐๑.๒๙๗๙๖	Electric
๒๒๙๒	๒๗๕๔_๑/๓	หมู่ ๔ เเลี่ียงทอง	ท่าดัวง	หนองไผ่	เพชรบูรณ์	๑๖.๐๐๒๒๙	๑๐๑.๓๓๑๑๒	Electric
๒๒๙๓	๒๗๕๔_๒/๓	หมู่ ๔ เเลี่ียงทอง	ท่าดัวง	หนองไผ่	เพชรบูรณ์	๑๖.๐๐๑๙๗	๑๐๑.๓๓๑๘๑	Electric
๒๒๙๔	๒๗๕๔_๓/๓	หมู่ ๔ เเลี่ียงทอง	ท่าดัวง	หนองไผ่	เพชรบูรณ์	๑๖.๐๐๑๔๖	๑๐๑.๓๓๑๗๓	Electric
๒๒๙๕	๒๗๕๕_๑/๒	หมู่ ๕ โป่งสะทอน	ท่าดัวง	หนองไผ่	เพชรบูรณ์	๑๕.๙๖๗๐๓	๑๐๑.๒๖๗๗๓	Electric
๒๒๙๖	๒๗๕๕_๒/๒	หมู่ ๕ โป่งสะทอน	ท่าดัวง	หนองไผ่	เพชรบูรณ์	๑๕.๙๖๓๓๐	๑๐๑.๒๖๔๗๘	Electric
๒๒๙๗	๒๗๕๗_๑/๑	หมู่ ๗ ห้วยตลาด	ท่าดัวง	หนองไผ่	เพชรบูรณ์	๑๖.๐๒๐๓๗	๑๐๑.๓๐๓๗๘	Electric
๒๒๙๘	๒๗๕๙_๑/๑	หมู่ ๖ ลำตาเณร	บัววัฒนา	หนองไผ่	เพชรบูรณ์	๑๕.๙๖๖๕๑	๑๐๐.๙๕๕๘๙	Electric
๒๒๙๙	๒๗๖๐_๑/๕	หมู่ ๘ ลำประสาธน์	บัววัฒนา	หนองไผ่	เพชรบูรณ์	๑๕.๙๗๒๐๓	๑๐๐.๖๒๑๔๗	Electric
๒๓๐๐	๒๗๖๐_๒/๕	หมู่ ๘ ลำประสาธน์	บัววัฒนา	หนองไผ่	เพชรบูรณ์	๑๕.๙๗๗๑๖	๑๐๐.๕๓๓๕๕	Electric
๒๓๐๑	๒๗๖๐_๓/๕	หมู่ ๘ ลำประสาธน์	บัววัฒนา	หนองไผ่	เพชรบูรณ์	๑๕.๙๗๖๔๕	๑๐๐.๕๓๐๗๕	Electric
๒๓๐๒	๒๗๖๐_๔/๕	หมู่ ๘ ลำประสาธน์	บัววัฒนา	หนองไผ่	เพชรบูรณ์	๑๕.๙๘๒๕๔	๑๐๐.๘๘๗๗๖	Electric
๒๓๐๓	๒๗๖๐_๕/๕	หมู่ ๘ ลำประสาธน์	บัววัฒนา	หนองไผ่	เพชรบูรณ์	๑๕.๙๗๕๘๓	๑๐๐.๙๐๓๐๕	Electric
๒๓๐๔	๒๗๖๒_๑/๔	หมู่ ๗ เนินสวรรค์	บ้านโคกขันธ์	หนองไผ่	เพชรบูรณ์	๑๕.๙๖๒๘๓	๑๐๐.๙๑๕๑๘	Electric
๒๓๐๕	๒๗๖๒_๒/๔	หมู่ ๗ เนินสวรรค์	บ้านโคกขันธ์	หนองไผ่	เพชรบูรณ์	๑๕.๙๖๓๗๐	๑๐๐.๙๑๐๕๙	Electric
๒๓๐๖	๒๗๖๒_๓/๔	หมู่ ๗ เนินสวรรค์	บ้านโคกขันธ์	หนองไผ่	เพชรบูรณ์	๑๕.๙๖๕๐๙	๑๐๐.๙๐๔๙๗	Electric
๒๓๐๗	๒๗๖๒_๔/๔	หมู่ ๗ เนินสวรรค์	บ้านโคกขันธ์	หนองไผ่	เพชรบูรณ์	๑๕.๙๖๕๐๙	๑๐๐.๙๐๒๔๕	Electric
๒๓๐๘	๒๗๖๘_๑/๒	หมู่ ๖ วังเวินพัฒนา	ตาคลอ	หล่มเก่า	เพชรบูรณ์	๑๗.๐๒๕๔๖	๑๐๑.๓๗๒๕๕	Electric
๒๓๐๙	๒๗๖๘_๒/๒	หมู่ ๖ วังเวินพัฒนา	ตาคลอ	หล่มเก่า	เพชรบูรณ์	๑๗.๐๒๒๒๓	๑๐๑.๓๗๒๓๖	Electric
๒๓๑๐	๒๗๗๒_๑/๒	หมู่ ๑ โป่งสามขา	ศิลา	หล่มเก่า	เพชรบูรณ์	๑๗.๐๘๔๗๐	๑๐๑.๒๕๑๕๐	Electric
๒๓๑๑	๒๗๗๒_๒/๒	หมู่ ๑ โป่งสามขา	ศิลา	หล่มเก่า	เพชรบูรณ์	๑๗.๐๘๔๗๕	๑๐๑.๒๕๑๕๖	Electric
๒๓๑๒	๒๗๗๔_๑/๔	หมู่ ๑๑ ซำปูน	ศิลา	หล่มเก่า	เพชรบูรณ์	๑๗.๐๖๙๙๐	๑๐๑.๓๓๑๑๘	Electric
๒๓๑๓	๒๗๗๔_๒/๔	หมู่ ๑๑ ซำปูน	ศิลา	หล่มเก่า	เพชรบูรณ์	๑๗.๐๖๙๖๒	๑๐๑.๓๓๒๖๘	Electric
๒๓๑๔	๒๗๗๔_๓/๔	หมู่ ๑๑ ซำปูน	ศิลา	หล่มเก่า	เพชรบูรณ์	๑๗.๐๖๘๙๙	๑๐๑.๓๓๒๙๐	Electric
๒๓๑๕	๒๗๗๔_๔/๔	หมู่ ๑๑ ซำปูน	ศิลา	หล่มเก่า	เพชรบูรณ์	๑๗.๐๖๙๙๙	๑๐๑.๓๓๓๐๕	Electric
๒๓๑๖	๒๗๗๕_๑/๑	หมู่ ๑๓ โคกใหม่	ศิลา	หล่มเก่า	เพชรบูรณ์	๑๗.๐๙๑๘๘	๑๐๑.๒๕๗๔๑	Electric
๒๓๑๗	๒๗๗๘_๑/๑	หมู่ ๓ อุ่มกะทาด	ศิลา	หล่มเก่า	เพชรบูรณ์	๑๗.๐๕๕๗๕	๑๐๑.๓๓๑๘๗	Electric
๒๓๑๘	๒๘๒๙_๑/๒	หมู่ ๔ สงเปลือย	ยาง	บรบือ	มหาสารคาม	๑๕.๙๓๗๑๙	๑๐๓.๒๓๓๑๕	Electric
๒๓๑๙	๒๘๒๙_๒/๒	หมู่ ๔ สงเปลือย	ยาง	บรบือ	มหาสารคาม	๑๕.๙๓๖๗๕	๑๐๓.๒๓๔๕๐	Electric
๒๓๒๐	๒๘๓๐_๑/๕	หมู่ ๑๓ จิว	หนองม่วง	บรบือ	มหาสารคาม	๑๕.๙๔๙๖๔	๑๐๓.๒๘๖๗๑	Electric
๒๓๒๑	๒๘๓๐_๒/๕	หมู่ ๑๓ จิว	หนองม่วง	บรบือ	มหาสารคาม	๑๕.๙๕๐๓๔	๑๐๓.๒๘๗๒๗	Electric
๒๓๒๒	๒๘๓๐_๓/๕	หมู่ ๑๓ จิว	หนองม่วง	บรบือ	มหาสารคาม	๑๕.๙๕๑๗๖	๑๐๓.๒๘๗๕๗	Electric
๒๓๒๓	๒๘๓๐_๔/๕	หมู่ ๑๓ จิว	หนองม่วง	บรบือ	มหาสารคาม	๑๕.๙๕๐๑๑	๑๐๓.๒๘๗๙๑	Electric
๒๓๒๔	๒๘๓๐_๕/๕	หมู่ ๑๓ จิว	หนองม่วง	บรบือ	มหาสารคาม	๑๕.๙๕๑๐๓	๑๐๓.๒๘๗๒๑	Electric
๒๓๒๕	๒๘๓๑_๑/๕	หมู่ ๔ จิว	หนองม่วง	บรบือ	มหาสารคาม	๑๕.๙๕๑๖๖	๑๐๓.๒๘๘๒๓	Electric
๒๓๒๖	๒๘๓๑_๒/๕	หมู่ ๔ จิว	หนองม่วง	บรบือ	มหาสารคาม	๑๕.๙๕๑๙๐	๑๐๓.๒๘๘๖๖	Electric
๒๓๒๗	๒๘๓๑_๓/๕	หมู่ ๔ จิว	หนองม่วง	บรบือ	มหาสารคาม	๑๕.๙๕๑๗๗	๑๐๓.๒๘๘๓๔	Electric
๒๓๒๘	๒๘๓๑_๔/๕	หมู่ ๔ จิว	หนองม่วง	บรบือ	มหาสารคาม	๑๕.๙๕๑๑๗	๑๐๓.๒๘๘๑๑	Electric
๒๓๒๙	๒๘๓๑_๕/๕	หมู่ ๔ จิว	หนองม่วง	บรบือ	มหาสารคาม	๑๕.๙๕๕๕๑	๑๐๓.๒๘๘๒๗	Electric
๒๓๓๐	๒๘๓๓_๑/๑	หมู่ ๑๐ ป่าไม้พัฒนา	กกตูม	ดงหลวง	มุกดาหาร	๑๖.๘๒๑๑๘	๑๐๔.๑๒๐๗๓	Electric
๒๓๓๑	๒๘๓๔_๑/๔	หมู่ ๑๑ แก่งนาง	กกตูม	ดงหลวง	มุกดาหาร	๑๖.๗๖๖๗๐	๑๐๔.๒๓๕๗๐	Electric
๒๓๓๒	๒๘๓๔_๒/๔	หมู่ ๑๑ แก่งนาง	กกตูม	ดงหลวง	มุกดาหาร	๑๖.๗๖๕๘๗	๑๐๔.๒๓๖๙๔	Electric
๒๓๓๓	๒๘๓๔_๓/๔	หมู่ ๑๑ แก่งนาง	กกตูม	ดงหลวง	มุกดาหาร	๑๖.๗๖๕๘๐	๑๐๔.๒๓๕๑๐	Electric
๒๓๓๔	๒๘๓๔_๔/๔	หมู่ ๑๑ แก่งนาง	กกตูม	ดงหลวง	มุกดาหาร	๑๖.๗๖๖๗๖	๑๐๔.๒๓๗๔๙	Electric
๒๓๓๕	๒๘๓๗_๑/๒	หมู่ ๑๕ บางทรายทอง	กกตูม	ดงหลวง	มุกดาหาร	๑๖.๗๖๕๑๒	๑๐๔.๒๓๕๘๘	Electric
๒๓๓๖	๒๘๓๗_๒/๒	หมู่ ๑๕ บางทรายทอง	กกตูม	ดงหลวง	มุกดาหาร	๑๖.๗๖๕๐๑	๑๐๔.๒๓๕๘๘	Electric
๒๓๓๗	๒๘๓๙_๑/๓	หมู่ ๒ กกอก	กกตูม	ดงหลวง	มุกดาหาร	๑๖.๘๖๕๙๗	๑๐๔.๒๑๕๒๑	Electric

อ.  

ภาคผนวก ๓ (พื้นที่เป้าหมาย)

ลำดับ	รหัส	หมู่บ้าน	ตำบล	อำเภอ	จังหวัด	LAT	LONG	Electric
๒๓๓๘	๒๘๓๙_๒/๓	หมู่ ๒ กกกอก	กกตุม	ดงหลวง	มุกดาหาร	๑๖.๘๖๖๙๒	๑๐๔.๒๑๔๘๙	Electric
๒๓๓๙	๒๘๓๙_๓/๓	หมู่ ๒ กกกอก	กกตุม	ดงหลวง	มุกดาหาร	๑๖.๘๖๖๑๒	๑๐๔.๒๑๔๘๒	Electric
๒๓๔๐	๒๘๔๐_๑/๑	หมู่ ๖ คำฝักกุด	กกตุม	ดงหลวง	มุกดาหาร	๑๖.๘๗๓๓๗๗	๑๐๔.๑๖๖๗๖	Electric
๒๓๔๑	๒๘๔๑_๑/๑	หมู่ ๗ แก้งนาง	กกตุม	ดงหลวง	มุกดาหาร	๑๖.๘๗๑๕๖๙	๑๐๔.๒๑๑๓๗	Electric
๒๓๔๒	๒๘๔๔_๑/๓	หมู่ ๘ นาหินกอง	กกตุม	ดงหลวง	มุกดาหาร	๑๖.๘๗๓๘๗๐	๑๐๔.๒๑๑๑๗	Electric
๒๓๔๓	๒๘๔๔_๒/๓	หมู่ ๘ นาหินกอง	กกตุม	ดงหลวง	มุกดาหาร	๑๖.๘๗๓๘๓๒	๑๐๔.๒๐๘๙๓	Electric
๒๓๔๔	๒๘๔๔_๓/๓	หมู่ ๘ นาหินกอง	กกตุม	ดงหลวง	มุกดาหาร	๑๖.๘๗๓๗๖๒	๑๐๔.๒๑๑๗๖	Electric
๒๓๔๕	๒๘๔๕_๑/๒	หมู่ ๙ ปากช่อง	กกตุม	ดงหลวง	มุกดาหาร	๑๖.๘๕๓๒๙๙	๑๐๔.๑๘๘๓๙	Electric
๒๓๔๖	๒๘๔๕_๒/๒	หมู่ ๙ ปากช่อง	กกตุม	ดงหลวง	มุกดาหาร	๑๖.๘๕๒๖๖๔	๑๐๔.๑๙๑๓๕	Electric
๒๓๔๗	๒๘๔๖_๑/๔	หมู่ ๕ ทองยางน้อย	ชะโนดน้อย	ดงหลวง	มุกดาหาร	๑๖.๘๖๑๓๖	๑๐๔.๖๒๕๔๖	Electric
๒๓๔๘	๒๘๔๖_๒/๔	หมู่ ๕ ทองยางน้อย	ชะโนดน้อย	ดงหลวง	มุกดาหาร	๑๖.๘๖๑๗๒	๑๐๔.๖๒๕๓๓	Electric
๒๓๔๙	๒๘๔๖_๓/๔	หมู่ ๕ ทองยางน้อย	ชะโนดน้อย	ดงหลวง	มุกดาหาร	๑๖.๘๖๔๔๒	๑๐๔.๖๒๕๗๖	Electric
๒๓๕๐	๒๘๔๖_๔/๔	หมู่ ๕ ทองยางน้อย	ชะโนดน้อย	ดงหลวง	มุกดาหาร	๑๖.๘๖๔๘๓	๑๐๔.๖๒๕๕๑	Electric
๒๓๕๑	๒๘๔๗_๑/๔	หมู่ ๖ ทองยาง	ชะโนดน้อย	ดงหลวง	มุกดาหาร	๑๖.๘๖๑๔๑	๑๐๔.๖๒๓๐๖	Electric
๒๓๕๒	๒๘๔๗_๒/๔	หมู่ ๖ ทองยาง	ชะโนดน้อย	ดงหลวง	มุกดาหาร	๑๖.๘๖๑๑๖	๑๐๔.๖๒๕๒๐	Electric
๒๓๕๓	๒๘๔๗_๓/๔	หมู่ ๖ ทองยาง	ชะโนดน้อย	ดงหลวง	มุกดาหาร	๑๖.๘๖๐๙๕	๑๐๔.๖๒๕๙๓	Electric
๒๓๕๔	๒๘๔๗_๔/๔	หมู่ ๖ ทองยาง	ชะโนดน้อย	ดงหลวง	มุกดาหาร	๑๖.๘๖๐๒๒	๑๐๔.๖๒๕๕๔	Electric
๒๓๕๕	๒๘๕๒_๑/๑	หมู่ ๔ นาคำน้อย	บ้านแก้ง	ดอนตาล	มุกดาหาร	๑๖.๔๒๘๘๕	๑๐๔.๘๒๑๑๖	Electric
๒๓๕๖	๒๘๕๓_๑/๑	หมู่ ๗ คำเตาเหล็ก	บ้านแก้ง	ดอนตาล	มุกดาหาร	๑๖.๔๒๘๕๕	๑๐๔.๘๒๓๒๑	Electric
๒๓๕๗	๒๘๕๓_๒/๑	หมู่ ๗ คำเตาเหล็ก	บ้านแก้ง	ดอนตาล	มุกดาหาร	๑๖.๔๒๙๘๘	๑๐๔.๘๒๕๖๖	Electric
๒๓๕๘	๒๘๕๓_๓/๑	หมู่ ๗ คำเตาเหล็ก	บ้านแก้ง	ดอนตาล	มุกดาหาร	๑๖.๔๒๕๗๙	๑๐๔.๘๒๓๓๐	Electric
๒๓๕๙	๒๘๕๓_๔/๑	หมู่ ๗ คำเตาเหล็ก	บ้านแก้ง	ดอนตาล	มุกดาหาร	๑๖.๔๒๒๑๒	๑๐๔.๘๒๒๑๕	Electric
๒๓๖๐	๒๘๕๖_๑/๒	หมู่ ๗ ท่าห้วยคำ	เหล่าหมี	ดอนตาล	มุกดาหาร	๑๖.๓๔๕๙๒	๑๐๔.๗๗๓๕๒	Electric
๒๓๖๑	๒๘๕๖_๒/๒	หมู่ ๗ ท่าห้วยคำ	เหล่าหมี	ดอนตาล	มุกดาหาร	๑๖.๓๔๕๒๖	๑๐๔.๗๗๓๕๒	Electric
๒๓๖๒	๒๘๕๙_๑/๕	หมู่ ๙ ทรายทอง	นาอุดม	นิคมคำสร้อย	มุกดาหาร	๑๖.๓๐๗๖๐	๑๐๔.๖๒๕๗๙	Electric
๒๓๖๓	๒๘๕๙_๒/๕	หมู่ ๙ ทรายทอง	นาอุดม	นิคมคำสร้อย	มุกดาหาร	๑๖.๓๐๘๓๕	๑๐๔.๖๒๖๒๗	Electric
๒๓๖๔	๒๘๕๙_๓/๕	หมู่ ๙ ทรายทอง	นาอุดม	นิคมคำสร้อย	มุกดาหาร	๑๖.๓๐๘๖๓	๑๐๔.๖๒๕๕๖	Electric
๒๓๖๕	๒๘๕๙_๔/๕	หมู่ ๙ ทรายทอง	นาอุดม	นิคมคำสร้อย	มุกดาหาร	๑๖.๓๐๘๒๓	๑๐๔.๖๒๕๕๙	Electric
๒๓๖๖	๒๘๕๙_๕/๕	หมู่ ๙ ทรายทอง	นาอุดม	นิคมคำสร้อย	มุกดาหาร	๑๖.๓๐๕๓๐	๑๐๔.๖๒๕๗๙	Electric
๒๓๖๗	๒๘๖๐_๑/๒	หมู่ ๓ ร่มเกล้า	ร่มเกล้า	นิคมคำสร้อย	มุกดาหาร	๑๖.๓๔๖๔๔	๑๐๔.๔๓๕๔๙	Electric
๒๓๖๘	๒๘๖๐_๒/๒	หมู่ ๓ ร่มเกล้า	ร่มเกล้า	นิคมคำสร้อย	มุกดาหาร	๑๖.๓๔๕๖๖	๑๐๔.๔๔๐๒๐	Electric
๒๓๖๙	๒๘๖๑_๑/๑	หมู่ ๑๐ ดอน	ดงเย็น	เมือง	มุกดาหาร	๑๖.๓๘๘๐๔	๑๐๔.๗๓๐๓๓	Electric
๒๓๗๐	๒๘๖๒_๑/๑	หมู่ ๑๓ ภูทอง	ดงเย็น	เมือง	มุกดาหาร	๑๖.๓๘๘๗๓	๑๐๔.๖๔๓๕๐	Electric
๒๓๗๑	๒๘๖๓_๑/๓	หมู่ ๑๔ โพนสว่าง	ดงเย็น	เมือง	มุกดาหาร	๑๖.๓๖๑๘๗	๑๐๔.๖๔๑๗๐	Electric
๒๓๗๒	๒๘๖๓_๒/๓	หมู่ ๑๔ โพนสว่าง	ดงเย็น	เมือง	มุกดาหาร	๑๖.๓๖๐๘๔	๑๐๔.๖๔๕๕๕	Electric
๒๓๗๓	๒๘๖๓_๓/๓	หมู่ ๑๔ โพนสว่าง	ดงเย็น	เมือง	มุกดาหาร	๑๖.๓๖๓๐๗	๑๐๔.๖๔๖๒๔	Electric
๒๓๗๔	๒๘๖๔_๑/๒	หมู่ ๔ สามชัย	ดงเย็น	เมือง	มุกดาหาร	๑๖.๓๘๓๗๐	๑๐๔.๗๒๖๗๐	Electric
๒๓๗๕	๒๘๖๔_๒/๒	หมู่ ๔ สามชัย	ดงเย็น	เมือง	มุกดาหาร	๑๖.๓๘๕๕๕	๑๐๔.๗๒๗๗๗	Electric
๒๓๗๖	๒๘๖๕_๑/๒	หมู่ ๕ โคกตะแบง	ดงเย็น	เมือง	มุกดาหาร	๑๖.๓๖๙๗๑	๑๐๔.๗๔๒๓๔	Electric
๒๓๗๗	๒๘๖๕_๒/๒	หมู่ ๕ โคกตะแบง	ดงเย็น	เมือง	มุกดาหาร	๑๖.๓๖๘๐๓	๑๐๔.๗๔๗๑๐	Electric
๒๓๗๘	๒๘๖๖_๑/๒	หมู่ ๖ โพนสว่าง	ดงเย็น	เมือง	มุกดาหาร	๑๖.๓๖๔๖๗	๑๐๔.๖๔๖๖๑	Electric
๒๓๗๙	๒๘๖๖_๒/๒	หมู่ ๖ โพนสว่าง	ดงเย็น	เมือง	มุกดาหาร	๑๖.๓๖๒๙๐	๑๐๔.๖๔๘๓๔	Electric
๒๓๘๐	๒๘๖๗_๑/๑	หมู่ ๗ โคกขามเลียน	ดงเย็น	เมือง	มุกดาหาร	๑๖.๓๖๒๖๕	๑๐๔.๖๔๒๓๙	Electric
๒๓๘๑	๒๘๖๙_๑/๔	หมู่ ๖ ท่าไค้	นาสีนวน	เมือง	มุกดาหาร	๑๖.๔๔๒๓๒	๑๐๔.๘๔๑๘๕	Electric
๒๓๘๒	๒๘๖๙_๒/๔	หมู่ ๖ ท่าไค้	นาสีนวน	เมือง	มุกดาหาร	๑๖.๔๔๕๓๙	๑๐๔.๘๔๓๓๓	Electric
๒๓๘๓	๒๘๖๙_๓/๔	หมู่ ๖ ท่าไค้	นาสีนวน	เมือง	มุกดาหาร	๑๖.๔๔๖๔๗	๑๐๔.๘๔๒๗๘	Electric
๒๓๘๔	๒๘๖๙_๔/๔	หมู่ ๖ ท่าไค้	นาสีนวน	เมือง	มุกดาหาร	๑๖.๔๔๗๑๓	๑๐๔.๘๔๑๐๒	Electric
๒๓๘๕	๒๘๗๑_๑/๒	หมู่ ๑๐ โคนงเปือย	นาโสก	เมือง	มุกดาหาร	๑๖.๔๖๗๔๒	๑๐๔.๔๗๒๑๖	Electric
๒๓๘๖	๒๘๗๑_๒/๒	หมู่ ๑๐ โคนงเปือย	นาโสก	เมือง	มุกดาหาร	๑๖.๔๖๕๓๙	๑๐๔.๔๗๒๔๖	Electric
๒๓๘๗	๒๘๗๒_๑/๒	หมู่ ๑๕ วัฒนานคร	นาโสก	เมือง	มุกดาหาร	๑๖.๔๖๖๑๔	๑๐๔.๔๗๓๐๘	Electric
๒๓๘๘	๒๘๗๒_๒/๒	หมู่ ๑๕ วัฒนานคร	นาโสก	เมือง	มุกดาหาร	๑๖.๔๖๗๖๘	๑๐๔.๔๗๓๔๗	Electric
๒๓๘๙	๒๘๗๓_๑/๔	หมู่ ๑๖ เหล่าป่าเป็ด	นาโสก	เมือง	มุกดาหาร	๑๖.๕๐๕๑๗	๑๐๔.๕๐๖๘๖	Electric
๒๓๙๐	๒๘๗๓_๒/๔	หมู่ ๑๖ เหล่าป่าเป็ด	นาโสก	เมือง	มุกดาหาร	๑๖.๕๐๙๒๖	๑๐๔.๕๐๙๑๘	Electric
๒๓๙๑	๒๘๗๓_๓/๔	หมู่ ๑๖ เหล่าป่าเป็ด	นาโสก	เมือง	มุกดาหาร	๑๖.๕๑๒๐๔	๑๐๔.๕๐๙๕๑	Electric
๒๓๙๒	๒๘๗๓_๔/๔	หมู่ ๑๖ เหล่าป่าเป็ด	นาโสก	เมือง	มุกดาหาร	๑๖.๕๑๑๑๘	๑๐๔.๕๐๘๘๔	Electric
๒๓๙๓	๒๘๗๔_๑/๑	หมู่ ๗ โคนงเปือย	นาโสก	เมือง	มุกดาหาร	๑๖.๔๖๕๖๗	๑๐๔.๔๗๔๔๗	Electric
๒๓๙๔	๒๘๗๐_๑/๓	หมู่ ๗ นาแล	นาสีนวน	เมืองมุกดาหาร	มุกดาหาร	๑๖.๔๔๕๒๐	๑๐๔.๘๔๔๙๐	Electric

๐. *สมร.* *ว.น*

ภาคผนวก ๓ (พื้นที่เป้าหมาย)

ลำดับ	รหัส	หมู่บ้าน	ตำบล	อำเภอ	จังหวัด	LAT	LONG	Electric
๒๓๙๕	๒๘๗๐_๒/๓	หมู่ ๗ นาแล	นาสีนวน	เมืองมุกดาหาร	มุกดาหาร	๑๖.๔๖๔๕	๑๐๔.๘๔๔๑๕	Electric
๒๓๙๖	๒๘๗๐_๓/๓	หมู่ ๗ นาแล	นาสีนวน	เมืองมุกดาหาร	มุกดาหาร	๑๖.๔๖๔๓	๑๐๔.๘๔๔๗๒	Electric
๒๓๙๗	๒๘๗๗_๑/๒	หมู่ ๓ แวง	หนองสูงใต้	หนองสูง	มุกดาหาร	๑๖.๓๗๒๑๗	๑๐๔.๓๖๕๑๗	Electric
๒๓๙๘	๒๘๗๗_๒/๒	หมู่ ๓ แวง	หนองสูงใต้	หนองสูง	มุกดาหาร	๑๖.๓๗๒๑๘	๑๐๔.๓๖๕๖๕	Electric
๒๓๙๙	๓๐๕๒_๑/๕	หมู่ ๓ หินลูกช้าง	บาละ	กาบัง	ยะลา	๖.๓๓๖๗๖	๑๐๑.๐๖๕๓๕	Electric
๒๔๐๐	๓๐๕๒_๒/๕	หมู่ ๓ หินลูกช้าง	บาละ	กาบัง	ยะลา	๖.๓๔๑๘๗	๑๐๑.๐๖๐๑๗	Electric
๒๔๐๑	๓๐๕๒_๓/๕	หมู่ ๓ หินลูกช้าง	บาละ	กาบัง	ยะลา	๖.๓๔๑๘๓	๑๐๑.๐๕๕๑๙	Electric
๒๔๐๒	๓๐๕๒_๔/๕	หมู่ ๓ หินลูกช้าง	บาละ	กาบัง	ยะลา	๖.๓๕๒๖๓	๑๐๑.๐๕๗๒๑	Electric
๒๔๐๓	๓๐๕๒_๕/๕	หมู่ ๓ หินลูกช้าง	บาละ	กาบัง	ยะลา	๖.๓๓๘๐๑	๑๐๑.๐๖๒๓๙	Electric
๒๔๐๔	๓๐๕๓_๑/๓	หมู่ ๗ คลองปุด	บาละ	กาบัง	ยะลา	๖.๓๑๕๖๙	๑๐๑.๐๑๕๓๒	Electric
๒๔๐๕	๓๐๕๓_๒/๓	หมู่ ๗ คลองปุด	บาละ	กาบัง	ยะลา	๖.๓๑๗๓๕	๑๐๑.๐๑๐๕๙	Electric
๒๔๐๖	๓๐๕๓_๓/๓	หมู่ ๗ คลองปุด	บาละ	กาบัง	ยะลา	๖.๓๑๗๕๙	๑๐๑.๐๐๖๘๖	Electric
๒๔๐๗	๓๐๕๔_๑/๔	หมู่ ๕ ดินเสมอ	คีรีเขต	ธารโต	ยะลา	๖.๑๕๕๙๙	๑๐๑.๐๘๗๗๙	Electric
๒๔๐๘	๓๐๕๔_๒/๔	หมู่ ๕ ดินเสมอ	คีรีเขต	ธารโต	ยะลา	๖.๑๖๕๗๑	๑๐๑.๐๗๗๖๔	Electric
๒๔๐๙	๓๐๕๔_๓/๔	หมู่ ๕ ดินเสมอ	คีรีเขต	ธารโต	ยะลา	๖.๑๖๕๗๘	๑๐๑.๐๗๖๓๕	Electric
๒๔๑๐	๓๐๕๔_๔/๔	หมู่ ๕ ดินเสมอ	คีรีเขต	ธารโต	ยะลา	๖.๑๖๒๖๗	๑๐๑.๐๘๘๘๑	Electric
๒๔๑๑	๓๐๕๖_๑/๓	หมู่ ๒ สันติ	เขื่อนบางลาง	บันนังสตา	ยะลา	๖.๑๔๓๔๗	๑๐๑.๓๐๒๖๕	Electric
๒๔๑๒	๓๐๕๖_๒/๓	หมู่ ๒ สันติ	เขื่อนบางลาง	บันนังสตา	ยะลา	๖.๑๔๓๑๙	๑๐๑.๒๙๕๑๒	Electric
๒๔๑๓	๓๐๕๖_๓/๓	หมู่ ๒ สันติ	เขื่อนบางลาง	บันนังสตา	ยะลา	๖.๑๔๑๑๕	๑๐๑.๒๙๗๖๖	Electric
๒๔๑๔	๓๐๕๗_๑/๓	หมู่ ๓ สายสุราษฎร์	เขื่อนบางลาง	บันนังสตา	ยะลา	๖.๑๕๒๕๘	๑๐๑.๓๑๑๘๘	Electric
๒๔๑๕	๓๐๕๗_๒/๓	หมู่ ๓ สายสุราษฎร์	เขื่อนบางลาง	บันนังสตา	ยะลา	๖.๑๕๗๗๕	๑๐๑.๓๑๑๘๑	Electric
๒๔๑๖	๓๐๕๗_๓/๓	หมู่ ๓ สายสุราษฎร์	เขื่อนบางลาง	บันนังสตา	ยะลา	๖.๑๕๕๖๘	๑๐๑.๓๑๓๑๘	Electric
๒๔๑๗	๓๐๕๘_๑/๒	หมู่ ๔ เขื่อนบางลาง	เขื่อนบางลาง	บันนังสตา	ยะลา	๖.๑๓๘๗๖	๑๐๑.๓๒๕๓๙	Electric
๒๔๑๘	๓๐๕๘_๒/๒	หมู่ ๔ เขื่อนบางลาง	เขื่อนบางลาง	บันนังสตา	ยะลา	๖.๑๔๑๖๗	๑๐๑.๓๒๐๘๐	Electric
๒๔๑๙	๓๐๕๙_๑/๔	หมู่ ๕ กักตี	เขื่อนบางลาง	บันนังสตา	ยะลา	๖.๑๖๑๐๗	๑๐๑.๓๓๓๘๐	Electric
๒๔๒๐	๓๐๕๙_๒/๔	หมู่ ๕ กักตี	เขื่อนบางลาง	บันนังสตา	ยะลา	๖.๑๖๑๗๐	๑๐๑.๓๓๒๑๕	Electric
๒๔๒๑	๓๐๕๙_๓/๔	หมู่ ๕ กักตี	เขื่อนบางลาง	บันนังสตา	ยะลา	๖.๑๕๙๕๑	๑๐๑.๓๓๐๘๘	Electric
๒๔๒๒	๓๐๕๙_๔/๔	หมู่ ๕ กักตี	เขื่อนบางลาง	บันนังสตา	ยะลา	๖.๑๕๘๘๐	๑๐๑.๓๒๐๕๕	Electric
๒๔๒๓	๓๐๖๐_๑/๕	หมู่ ๑๐ หาดทราย	ดลิ่งชัน	บันนังสตา	ยะลา	๖.๒๔๓๘๐	๑๐๑.๓๖๕๑๖	Electric
๒๔๒๔	๓๐๖๐_๒/๕	หมู่ ๑๐ หาดทราย	ดลิ่งชัน	บันนังสตา	ยะลา	๖.๒๔๒๘๔	๑๐๑.๓๗๑๘๐	Electric
๒๔๒๕	๓๐๖๐_๓/๕	หมู่ ๑๐ หาดทราย	ดลิ่งชัน	บันนังสตา	ยะลา	๖.๒๔๑๕๒	๑๐๑.๓๗๘๐๗	Electric
๒๔๒๖	๓๐๖๐_๔/๕	หมู่ ๑๐ หาดทราย	ดลิ่งชัน	บันนังสตา	ยะลา	๖.๒๓๙๙๑	๑๐๑.๓๘๑๖๕	Electric
๒๔๒๗	๓๐๖๐_๕/๕	หมู่ ๑๐ หาดทราย	ดลิ่งชัน	บันนังสตา	ยะลา	๖.๒๓๕๑๕	๑๐๑.๓๘๕๔๗	Electric
๒๔๒๘	๓๐๖๑_๑/๓	หมู่ ๑๒ ตอสุแก	ดลิ่งชัน	บันนังสตา	ยะลา	๖.๒๓๐๓๓	๑๐๑.๓๓๖๗๓	Electric
๒๔๒๙	๓๐๖๑_๒/๓	หมู่ ๑๒ ตอสุแก	ดลิ่งชัน	บันนังสตา	ยะลา	๖.๒๓๑๗๘	๑๐๑.๓๓๗๖๓	Electric
๒๔๓๐	๓๐๖๒_๑/๔	หมู่ ๗ เขาน้ำตก	ดลิ่งชัน	บันนังสตา	ยะลา	๖.๒๐๕๗๘	๑๐๑.๓๖๓๓๕	Electric
๒๔๓๑	๓๐๖๒_๒/๔	หมู่ ๗ เขาน้ำตก	ดลิ่งชัน	บันนังสตา	ยะลา	๖.๒๐๘๓๓	๑๐๑.๓๖๓๔๗	Electric
๒๔๓๒	๓๐๖๒_๓/๕	หมู่ ๗ เขาน้ำตก	ดลิ่งชัน	บันนังสตา	ยะลา	๖.๑๙๔๗๔	๑๐๑.๓๕๗๙๖	Electric
๒๔๓๓	๓๐๖๒_๔/๕	หมู่ ๗ เขาน้ำตก	ดลิ่งชัน	บันนังสตา	ยะลา	๖.๑๙๒๘๕	๑๐๑.๓๕๕๐๔	Electric
๒๔๓๔	๓๐๖๒_๕/๕	หมู่ ๗ เขาน้ำตก	ดลิ่งชัน	บันนังสตา	ยะลา	๖.๑๙๖๙๔	๑๐๑.๓๕๙๓๓	Electric
๒๔๓๕	๓๐๖๕_๑/๕	หมู่ ๕ แอแกง	เกะรอก	รามัน	ยะลา	๖.๕๘๑๑๘	๑๐๑.๕๑๒๓๓	Electric
๒๔๓๖	๓๐๖๕_๒/๕	หมู่ ๕ แอแกง	เกะรอก	รามัน	ยะลา	๖.๕๘๒๘๘	๑๐๑.๕๑๑๑๕	Electric
๒๔๓๗	๓๐๖๕_๓/๕	หมู่ ๕ แอแกง	เกะรอก	รามัน	ยะลา	๖.๕๘๕๘๔	๑๐๑.๕๑๐๖๙	Electric
๒๔๓๘	๓๐๖๕_๔/๕	หมู่ ๕ แอแกง	เกะรอก	รามัน	ยะลา	๖.๕๘๘๐๒	๑๐๑.๕๑๐๕๙	Electric
๒๔๓๙	๓๐๖๕_๕/๕	หมู่ ๕ แอแกง	เกะรอก	รามัน	ยะลา	๖.๕๙๗๗๑	๑๐๑.๕๑๐๘๖	Electric
๒๔๔๐	๓๐๗๐_๑/๒	หมู่ ๕ โพนแต่น้อย	ดงครั่งน้อย	เกษตรวิสัย	ร้อยเอ็ด	๑๕.๔๗๒๗๑	๑๐๓.๖๒๘๑๐	Electric
๒๔๔๑	๓๐๗๐_๒/๒	หมู่ ๕ โพนแต่น้อย	ดงครั่งน้อย	เกษตรวิสัย	ร้อยเอ็ด	๑๕.๔๗๑๗๗	๑๐๓.๖๒๗๓๐	Electric
๒๔๔๒	๓๐๗๒_๑/๓	หมู่ ๑๐ โนนสบาย	ดงครั่งใหญ่	เกษตรวิสัย	ร้อยเอ็ด	๑๕.๔๗๗๓๓	๑๐๓.๕๖๐๓๐	Electric
๒๔๔๓	๓๐๗๒_๒/๓	หมู่ ๑๐ โนนสบาย	ดงครั่งใหญ่	เกษตรวิสัย	ร้อยเอ็ด	๑๕.๔๘๐๒๐	๑๐๓.๕๕๙๑๐	Electric
๒๔๔๔	๓๐๗๒_๓/๓	หมู่ ๑๐ โนนสบาย	ดงครั่งใหญ่	เกษตรวิสัย	ร้อยเอ็ด	๑๕.๔๗๘๕๕	๑๐๓.๕๕๙๙๐	Electric
๒๔๔๕	๓๐๗๓_๑/๑	หมู่ ๑๑ ไร่ร้อยพัฒนา	ดงครั่งใหญ่	เกษตรวิสัย	ร้อยเอ็ด	๑๕.๔๙๔๙๒	๑๐๓.๕๒๕๗๙	Electric
๒๔๔๖	๓๐๗๔_๑/๔	หมู่ ๑๒ โพนทอง	ดงครั่งใหญ่	เกษตรวิสัย	ร้อยเอ็ด	๑๕.๔๕๐๙๙	๑๐๓.๕๔๓๕๐	Electric
๒๔๔๗	๓๐๗๔_๒/๔	หมู่ ๑๒ โพนทอง	ดงครั่งใหญ่	เกษตรวิสัย	ร้อยเอ็ด	๑๕.๔๕๐๘๘	๑๐๓.๕๔๒๕๐	Electric
๒๔๔๘	๓๐๗๔_๓/๔	หมู่ ๑๒ โพนทอง	ดงครั่งใหญ่	เกษตรวิสัย	ร้อยเอ็ด	๑๕.๔๕๑๖๗	๑๐๓.๕๔๒๗๐	Electric
๒๔๔๙	๓๐๗๔_๔/๔	หมู่ ๑๒ โพนทอง	ดงครั่งใหญ่	เกษตรวิสัย	ร้อยเอ็ด	๑๕.๔๕๐๐๕	๑๐๓.๕๔๒๓๒	Electric
๒๔๕๐	๓๐๗๕_๑/๑	หมู่ ๑๓ หองกลาง	ดงครั่งใหญ่	เกษตรวิสัย	ร้อยเอ็ด	๑๕.๔๔๖๑๐	๑๐๓.๕๑๙๓๐	Electric
๒๔๕๑	๓๐๗๖_๑/๑	หมู่ ๕ โพนหัน	ดงครั่งใหญ่	เกษตรวิสัย	ร้อยเอ็ด	๑๕.๔๕๙๕๒	๑๐๓.๕๕๗๒๐	Electric

อ. *Smk.* *ว. P W*

ภาคผนวก ๓ (พื้นที่เป้าหมาย)

ลำดับ	รหัส	หมู่บ้าน	ตำบล	อำเภอ	จังหวัด	LAT	LONG	Electric
๒๔๕๒	๓๐๗๘_๑/๓	หมู่ ๗ แจ่มอารมณ์	ดงครั่งใหญ่	เกษตรวิสัย	ร้อยเอ็ด	๑๕.๔๔๔๕	๑๐๓.๕๒๓๖๒	Electric
๒๔๕๓	๓๐๗๘_๒/๓	หมู่ ๗ แจ่มอารมณ์	ดงครั่งใหญ่	เกษตรวิสัย	ร้อยเอ็ด	๑๕.๔๔๓๘๐	๑๐๓.๕๒๘๗๗	Electric
๒๔๕๔	๓๐๗๘_๓/๓	หมู่ ๗ แจ่มอารมณ์	ดงครั่งใหญ่	เกษตรวิสัย	ร้อยเอ็ด	๑๕.๔๔๓๗๘	๑๐๓.๕๒๐๓๒	Electric
๒๔๕๕	๓๐๗๙_๑/๒	หมู่ ๙ น้อยพัฒนา	ดงครั่งใหญ่	เกษตรวิสัย	ร้อยเอ็ด	๑๕.๔๔๔๔๙	๑๐๓.๕๒๓๒๐	Electric
๒๔๕๖	๓๐๗๙_๒/๒	หมู่ ๙ น้อยพัฒนา	ดงครั่งใหญ่	เกษตรวิสัย	ร้อยเอ็ด	๑๕.๔๔๑๑๐	๑๐๓.๕๒๓๗๐	Electric
๒๔๕๗	๓๐๘๑_๑/๒	หมู่ ๑๓ พรหมจรรย์สามัคคี	โคกกกม่วง	โพหนอง	ร้อยเอ็ด	๑๖.๑๕๙๑๐	๑๐๔.๐๕๖๖๐	Electric
๒๔๕๘	๓๐๘๑_๒/๒	หมู่ ๑๓ พรหมจรรย์สามัคคี	โคกกกม่วง	โพหนอง	ร้อยเอ็ด	๑๖.๑๖๑๐๐	๑๐๔.๐๕๗๕๐	Electric
๒๔๕๙	๓๐๘๒_๑/๔	หมู่ ๓ โนนชัยศรี	โคกกกม่วง	โพหนอง	ร้อยเอ็ด	๑๖.๑๖๓๕๑	๑๐๔.๐๕๐๒๓	Electric
๒๔๖๐	๓๐๘๒_๒/๔	หมู่ ๓ โนนชัยศรี	โคกกกม่วง	โพหนอง	ร้อยเอ็ด	๑๖.๑๖๒๒๔	๑๐๔.๐๕๐๓๐	Electric
๒๔๖๑	๓๐๘๒_๓/๔	หมู่ ๓ โนนชัยศรี	โคกกกม่วง	โพหนอง	ร้อยเอ็ด	๑๖.๑๖๕๗๔	๑๐๔.๐๓๕๓๓	Electric
๒๔๖๒	๓๐๘๒_๔/๔	หมู่ ๓ โนนชัยศรี	โคกกกม่วง	โพหนอง	ร้อยเอ็ด	๑๖.๑๖๕๙๔	๑๐๔.๐๕๐๒๒	Electric
๒๔๖๓	๓๐๘๓_๑/๒	หมู่ ๔ พรหมจรรย์	โคกกกม่วง	โพหนอง	ร้อยเอ็ด	๑๖.๑๕๗๙๒	๑๐๔.๐๕๖๒๑	Electric
๒๔๖๔	๓๐๘๓_๒/๒	หมู่ ๔ พรหมจรรย์	โคกกกม่วง	โพหนอง	ร้อยเอ็ด	๑๖.๑๕๗๖๐	๑๐๔.๐๕๕๐๐	Electric
๒๔๖๕	๓๐๘๔_๑/๒	หมู่ ๗ โนนเชียงหาว	โคกกกม่วง	โพหนอง	ร้อยเอ็ด	๑๖.๑๕๕๓๐	๑๐๔.๐๐๒๑๐	Electric
๒๔๖๖	๓๐๘๔_๒/๒	หมู่ ๗ โนนเชียงหาว	โคกกกม่วง	โพหนอง	ร้อยเอ็ด	๑๖.๑๕๖๑๐	๑๐๔.๐๐๑๘๐	Electric
๒๔๖๗	๓๐๘๕_๑/๒	หมู่ ๕ ทองผิ้อ	พรมสวรรค์	โพหนอง	ร้อยเอ็ด	๑๖.๑๖๑๐๐	๑๐๔.๐๕๕๑๐	Electric
๒๔๖๘	๓๐๘๕_๒/๒	หมู่ ๕ ทองผิ้อ	พรมสวรรค์	โพหนอง	ร้อยเอ็ด	๑๖.๑๖๐๐๐	๑๐๔.๐๕๔๙๐	Electric
๒๔๖๙	๓๐๘๖_๑/๒	หมู่ ๑ ตาหยวก	ทุ่งหลวง	สุวรรณภูมิ	ร้อยเอ็ด	๑๕.๔๔๕๕๙	๑๐๓.๗๒๕๑๘	Electric
๒๔๗๐	๓๐๘๖_๒/๒	หมู่ ๑ ตาหยวก	ทุ่งหลวง	สุวรรณภูมิ	ร้อยเอ็ด	๑๕.๕๕๒๒๑	๑๐๓.๗๒๗๐๐	Electric
๒๔๗๑	๓๐๘๘_๑/๑	หมู่ ๑๑ คูตินทราย	ทุ่งหลวง	สุวรรณภูมิ	ร้อยเอ็ด	๑๕.๔๘๕๗๐	๑๐๓.๖๘๕๗๙	Electric
๒๔๗๒	๓๐๘๙_๑/๑	หมู่ ๑๓ ตาหยวก	ทุ่งหลวง	สุวรรณภูมิ	ร้อยเอ็ด	๑๕.๔๘๘๕๐	๑๐๓.๗๑๘๙๐	Electric
๒๔๗๓	๓๐๙๐_๑/๓	หมู่ ๑๕ ตาหยวก	ทุ่งหลวง	สุวรรณภูมิ	ร้อยเอ็ด	๑๕.๔๕๙๑๐	๑๐๓.๗๒๖๖๐	Electric
๒๔๗๔	๓๐๙๐_๒/๓	หมู่ ๑๕ ตาหยวก	ทุ่งหลวง	สุวรรณภูมิ	ร้อยเอ็ด	๑๕.๔๕๘๘๔	๑๐๓.๗๒๘๘๔	Electric
๒๔๗๕	๓๐๙๐_๓/๓	หมู่ ๑๕ ตาหยวก	ทุ่งหลวง	สุวรรณภูมิ	ร้อยเอ็ด	๑๕.๔๕๘๘๗	๑๐๓.๗๒๖๔๐	Electric
๒๔๗๖	๓๐๙๒_๑/๑	หมู่ ๓ บ้านหญ้า	ทุ่งหลวง	สุวรรณภูมิ	ร้อยเอ็ด	๑๕.๔๕๖๔๗	๑๐๓.๗๐๐๘๙	Electric
๒๔๗๗	๓๐๙๓_๑/๓	หมู่ ๔ โพนเตือ	ทุ่งหลวง	สุวรรณภูมิ	ร้อยเอ็ด	๑๕.๔๕๗๐๐	๑๐๓.๖๗๗๘๐	Electric
๒๔๗๘	๓๐๙๓_๒/๓	หมู่ ๔ โพนเตือ	ทุ่งหลวง	สุวรรณภูมิ	ร้อยเอ็ด	๑๕.๔๕๕๒๐	๑๐๓.๖๗๘๓๐	Electric
๒๔๗๙	๓๐๙๓_๓/๓	หมู่ ๔ โพนเตือ	ทุ่งหลวง	สุวรรณภูมิ	ร้อยเอ็ด	๑๕.๔๕๕๒๙๐	๑๐๓.๖๗๘๙๐	Electric
๒๔๘๐	๓๐๙๔_๑/๑	หมู่ ๕ โนนสวรรค์	ทุ่งหลวง	สุวรรณภูมิ	ร้อยเอ็ด	๑๕.๕๖๒๒๑	๑๐๓.๖๖๙๐๕	Electric
๒๔๘๑	๓๐๙๕_๑/๑	หมู่ ๑ สะอาดนาดี	พรมสวรรค์	เสลภูมิ	ร้อยเอ็ด	๑๖.๑๖๒๕๐	๑๐๔.๑๓๓๕๑	Electric
๒๔๘๒	๓๐๙๖_๑/๑	หมู่ ๒ สะอาดนาดี	พรมสวรรค์	เสลภูมิ	ร้อยเอ็ด	๑๖.๑๖๒๘๕	๑๐๔.๑๓๗๒๙	Electric
๒๔๘๓	๓๑๐๒_๑/๑	หมู่ ๘ นางาม	พรมสวรรค์	เสลภูมิ	ร้อยเอ็ด	๑๖.๑๖๕๕๔	๑๐๔.๑๓๘๓๕	Electric
๒๔๘๔	๓๑๐๓_๑/๒	หมู่ ๔ ท่าทางเกวียน	วังหลวง	เสลภูมิ	ร้อยเอ็ด	๑๖.๑๓๕๕๐	๑๐๓.๙๕๗๐๐	Electric
๒๔๘๕	๓๑๐๓_๒/๒	หมู่ ๔ ท่าทางเกวียน	วังหลวง	เสลภูมิ	ร้อยเอ็ด	๑๖.๑๓๖๖๑	๑๐๓.๙๕๗๕๐	Electric
๒๔๘๖	๓๑๐๔_๑/๔	หมู่ ๑ สีเสียด	ศรีวิสัย	เสลภูมิ	ร้อยเอ็ด	๑๖.๑๔๕๗๐	๑๐๔.๐๖๘๒๐	Electric
๒๔๘๗	๓๑๐๔_๒/๔	หมู่ ๑ สีเสียด	ศรีวิสัย	เสลภูมิ	ร้อยเอ็ด	๑๖.๑๔๕๒๐	๑๐๔.๐๗๐๓๐	Electric
๒๔๘๘	๓๑๐๔_๓/๔	หมู่ ๑ สีเสียด	ศรีวิสัย	เสลภูมิ	ร้อยเอ็ด	๑๖.๑๔๕๕๐	๑๐๔.๐๗๑๐๐	Electric
๒๔๘๙	๓๑๐๔_๔/๔	หมู่ ๑ สีเสียด	ศรีวิสัย	เสลภูมิ	ร้อยเอ็ด	๑๖.๑๔๕๐๐	๑๐๔.๐๖๙๙๐	Electric
๒๔๙๐	๓๑๐๕_๑/๓	หมู่ ๑๐ น้อยสามัคคี	ศรีวิสัย	เสลภูมิ	ร้อยเอ็ด	๑๖.๑๒๗๗๐	๑๐๔.๐๖๖๗๐	Electric
๒๔๙๑	๓๑๐๕_๒/๓	หมู่ ๑๐ น้อยสามัคคี	ศรีวิสัย	เสลภูมิ	ร้อยเอ็ด	๑๖.๑๒๘๐๐	๑๐๔.๐๖๘๑๐	Electric
๒๔๙๒	๓๑๐๕_๓/๓	หมู่ ๑๐ น้อยสามัคคี	ศรีวิสัย	เสลภูมิ	ร้อยเอ็ด	๑๖.๑๒๘๓๐	๑๐๔.๐๖๙๓๐	Electric
๒๔๙๓	๓๑๐๖_๑/๓	หมู่ ๑๑ ทองผิ้อ	ศรีวิสัย	เสลภูมิ	ร้อยเอ็ด	๑๖.๑๒๐๘๐	๑๐๔.๐๘๑๙๐	Electric
๒๔๙๔	๓๑๐๖_๒/๓	หมู่ ๑๑ ทองผิ้อ	ศรีวิสัย	เสลภูมิ	ร้อยเอ็ด	๑๖.๑๒๐๓๐	๑๐๔.๐๘๐๐๐	Electric
๒๔๙๕	๓๑๐๖_๓/๓	หมู่ ๑๑ ทองผิ้อ	ศรีวิสัย	เสลภูมิ	ร้อยเอ็ด	๑๖.๑๒๙๙๐	๑๐๔.๐๘๒๒๐	Electric
๒๔๙๖	๓๑๐๘_๑/๑	หมู่ ๓ นาวิ	ศรีวิสัย	เสลภูมิ	ร้อยเอ็ด	๑๖.๑๒๗๖๑	๑๐๔.๐๖๕๕๕	Electric
๒๔๙๗	๓๑๐๙_๑/๒	หมู่ ๔ โนนนามแห่ง	ศรีวิสัย	เสลภูมิ	ร้อยเอ็ด	๑๖.๑๓๖๗๐	๑๐๔.๐๖๕๓๐	Electric
๒๔๙๘	๓๑๐๙_๒/๒	หมู่ ๔ โนนนามแห่ง	ศรีวิสัย	เสลภูมิ	ร้อยเอ็ด	๑๖.๑๓๗๒๐	๑๐๔.๐๖๖๒๐	Electric
๒๔๙๙	๓๑๑๓_๑/๑	หมู่ ๘ ทองผิ้อ	ศรีวิสัย	เสลภูมิ	ร้อยเอ็ด	๑๖.๑๒๑๑๐	๑๐๔.๐๗๒๐๐	Electric
๒๕๐๐	๓๑๑๖_๑/๒	หมู่ ๙ ทองผิ้อ	เหล่าน้อย	เสลภูมิ	ร้อยเอ็ด	๑๖.๐๘๕๑๐	๑๐๔.๐๖๕๕๐	Electric
๒๕๐๑	๓๑๑๖_๒/๒	หมู่ ๙ ทองผิ้อ	เหล่าน้อย	เสลภูมิ	ร้อยเอ็ด	๑๖.๐๘๕๓๐	๑๐๔.๐๖๕๑๐	Electric
๒๕๐๒	๓๑๑๘_๑/๑	หมู่ ๘ แพรกขาว	ลำเลียง	กระบุรี	ระนอง	๑๐.๒๒๒๘๔	๙๘.๘๗๖๒๘	Electric
๒๕๐๓	๓๑๒๓_๑/๑	หมู่ ๓ ทัพเหนือ	โนนงใต้	ละอุ่น	ระนอง	๑๐.๐๓๙๑๒	๙๘.๘๙๐๐๐	Electric
๒๕๐๔	๓๑๒๕_๑/๒	หมู่ ๒ คอกช้าง	โนนงเหนือ	ละอุ่น	ระนอง	๑๐.๐๓๓๐๐	๙๘.๘๙๒๓๑	Electric
๒๕๐๕	๓๑๒๕_๒/๒	หมู่ ๒ คอกช้าง	โนนงเหนือ	ละอุ่น	ระนอง	๑๐.๐๓๒๔๐	๙๘.๘๙๗๓๔	Electric
๒๕๐๖	๓๑๒๘_๑/๒	หมู่ ๓ ทองผิ้อ	ห้วยยางโตน	ปากท่อ	ราชบุรี	๑๓.๓๒๘๕๑	๙๙.๗๒๑๓๑	Electric
๒๕๐๗	๓๑๒๘_๒/๒	หมู่ ๓ ทองผิ้อ	ห้วยยางโตน	ปากท่อ	ราชบุรี	๑๓.๓๓๒๓๓	๙๙.๗๒๘๖๙	Electric
๒๕๐๘	๓๑๒๙_๑/๔	หมู่ ๑๐ บ่อตะเคียนทอง	หนองมะค่า	โคกเจริญ	ลพบุรี	๑๕.๕๕๘๖๐	๑๐๐.๘๔๙๒๕	Electric

๐. *font* *ว. 1*

ภาคผนวก ๓ (พื้นที่เป้าหมาย)

ลำดับ	รหัส	หมู่บ้าน	ตำบล	อำเภอ	จังหวัด	LAT	LONG	Electric
๒๕๐๙	๓๑๒๙_๒/๔	หมู่ ๑๐ บ่อตะเคียนทอง	หนองมะค่า	โคกเจริญ	ลพบุรี	๑๕.๕๓๓๖๐	๑๐๐.๘๕๓๒๖	Electric
๒๕๑๐	๓๑๒๙_๓/๔	หมู่ ๑๐ บ่อตะเคียนทอง	หนองมะค่า	โคกเจริญ	ลพบุรี	๑๕.๕๕๓๒๖	๑๐๐.๘๕๕๕๐	Electric
๒๕๑๑	๓๑๒๙_๔/๔	หมู่ ๑๐ บ่อตะเคียนทอง	หนองมะค่า	โคกเจริญ	ลพบุรี	๑๕.๕๕๓๙๔	๑๐๐.๘๕๓๒๗	Electric
๒๕๑๒	๓๑๓๐_๑/๒	หมู่ ๑๒ เขายูพัฒนา	หนองมะค่า	โคกเจริญ	ลพบุรี	๑๕.๕๒๖๘๑	๑๐๐.๘๕๕๖๖	Electric
๒๕๑๓	๓๑๓๐_๒/๒	หมู่ ๑๒ เขายูพัฒนา	หนองมะค่า	โคกเจริญ	ลพบุรี	๑๕.๕๒๗๑๑	๑๐๐.๘๕๓๐๘	Electric
๒๕๑๔	๓๒๖๓_๑/๑	หมู่ ๕ คกจิว	ปากตม	เขียงคาน	เลย	๑๗.๘๕๒๕๑	๑๐๑.๕๓๑๕๕	Electric
๒๕๑๕	๓๒๖๘_๑/๒	หมู่ ๑๑ ห้วยมุ่น	กกสะท้อน	ด่านซ้าย	เลย	๑๗.๐๘๕๕๖	๑๐๑.๐๕๕๖๙	Electric
๒๕๑๖	๓๒๖๘_๒/๒	หมู่ ๑๑ ห้วยมุ่น	กกสะท้อน	ด่านซ้าย	เลย	๑๗.๐๘๕๒๔	๑๐๑.๐๕๓๓๓	Electric
๒๕๑๗	๓๒๗๕_๑/๑	หมู่ ๙ แก่งครก	กกสะท้อน	ด่านซ้าย	เลย	๑๗.๑๖๑๒๑	๑๐๑.๑๒๒๕๙	Electric
๒๕๑๘	๓๒๗๗_๑/๓	หมู่ ๕ กกแหนเก่า	นาดี	ด่านซ้าย	เลย	๑๗.๔๔๕๕๐	๑๐๑.๑๘๙๐๐	Electric
๒๕๑๙	๓๒๗๗_๒/๓	หมู่ ๕ กกแหนเก่า	นาดี	ด่านซ้าย	เลย	๑๗.๔๕๐๕๓	๑๐๑.๑๘๙๖๔	Electric
๒๕๒๐	๓๒๗๗_๓/๓	หมู่ ๕ กกแหนเก่า	นาดี	ด่านซ้าย	เลย	๑๗.๔๔๕๕๐	๑๐๑.๑๘๘๒๐	Electric
๒๕๒๑	๓๒๘๐_๑/๒	หมู่ ๙ กกแหนใหม่	ปากหมัน	ด่านซ้าย	เลย	๑๗.๔๔๕๘๙	๑๐๑.๑๙๐๘๖	Electric
๒๕๒๒	๓๒๘๐_๒/๒	หมู่ ๙ กกแหนใหม่	ปากหมัน	ด่านซ้าย	เลย	๑๗.๔๔๕๕๐	๑๐๑.๑๙๑๑๐	Electric
๒๕๒๓	๓๒๙๓_๑/๔	หมู่ ๔ กกโพธิ์วังกำ	โพนสูง	ด่านซ้าย	เลย	๑๗.๒๘๘๐๓	๑๐๑.๓๑๐๕๘	Electric
๒๕๒๔	๓๒๙๓_๒/๔	หมู่ ๔ กกโพธิ์วังกำ	โพนสูง	ด่านซ้าย	เลย	๑๗.๒๘๘๘๙	๑๐๑.๓๑๐๘๔	Electric
๒๕๒๕	๓๒๙๓_๓/๔	หมู่ ๔ กกโพธิ์วังกำ	โพนสูง	ด่านซ้าย	เลย	๑๗.๒๘๘๒๗	๑๐๑.๓๑๑๕๕	Electric
๒๕๒๖	๓๒๙๓_๔/๔	หมู่ ๔ กกโพธิ์วังกำ	โพนสูง	ด่านซ้าย	เลย	๑๗.๒๘๘๑๖	๑๐๑.๓๑๒๒๐	Electric
๒๕๒๗	๓๒๙๕_๑/๓	หมู่ ๑ นาถวย	วังยาว	ด่านซ้าย	เลย	๑๗.๒๒๘๑๖	๑๐๑.๓๑๐๐๘	Electric
๒๕๒๘	๓๒๙๕_๒/๓	หมู่ ๑ นาถวย	วังยาว	ด่านซ้าย	เลย	๑๗.๒๒๘๗๑	๑๐๑.๓๑๐๖๒	Electric
๒๕๒๙	๓๒๙๕_๓/๓	หมู่ ๑ นาถวย	วังยาว	ด่านซ้าย	เลย	๑๗.๒๒๙๑๗	๑๐๑.๒๙๙๕๕	Electric
๒๕๓๐	๓๓๐๒_๑/๓	หมู่ ๑ ตาดเสี้ยว	อิปุม	ด่านซ้าย	เลย	๑๗.๑๑๐๘๔	๑๐๑.๒๒๖๐๔	Electric
๒๕๓๑	๓๓๐๒_๒/๓	หมู่ ๑ ตาดเสี้ยว	อิปุม	ด่านซ้าย	เลย	๑๗.๑๓๕๙๒	๑๐๑.๒๒๖๗๗	Electric
๒๕๓๒	๓๓๐๒_๓/๓	หมู่ ๑ ตาดเสี้ยว	อิปุม	ด่านซ้าย	เลย	๑๗.๑๓๕๙๓	๑๐๑.๒๒๗๖๐	Electric
๒๕๓๓	๓๓๐๓_๑/๔	หมู่ ๑๐ ป่าสะแก	อิปุม	ด่านซ้าย	เลย	๑๗.๑๑๖๙๔	๑๐๑.๒๒๖๙๙	Electric
๒๕๓๔	๓๓๐๓_๒/๔	หมู่ ๑๐ ป่าสะแก	อิปุม	ด่านซ้าย	เลย	๑๗.๑๑๕๙๗	๑๐๑.๒๒๗๕๕	Electric
๒๕๓๕	๓๓๐๓_๓/๔	หมู่ ๑๐ ป่าสะแก	อิปุม	ด่านซ้าย	เลย	๑๗.๑๑๕๐๗	๑๐๑.๒๒๗๖๒	Electric
๒๕๓๖	๓๓๐๓_๔/๔	หมู่ ๑๐ ป่าสะแก	อิปุม	ด่านซ้าย	เลย	๑๗.๑๑๕๓๒	๑๐๑.๒๒๗๖๔	Electric
๒๕๓๗	๓๓๐๔_๑/๑	หมู่ ๑๑ แก้วดาว	อิปุม	ด่านซ้าย	เลย	๑๗.๑๑๓๙๔	๑๐๑.๒๒๖๓๙	Electric
๒๕๓๘	๓๓๐๕_๑/๒	หมู่ ๑๓ นา	อิปุม	ด่านซ้าย	เลย	๑๗.๑๑๖๗๙	๑๐๑.๒๒๕๙๗	Electric
๒๕๓๙	๓๓๐๕_๒/๒	หมู่ ๑๓ นา	อิปุม	ด่านซ้าย	เลย	๑๗.๑๑๓๗๒	๑๐๑.๒๒๗๒๖	Electric
๒๕๔๐	๓๓๑๑_๑/๒	หมู่ ๗ ถ้ำพระ	อิปุม	ด่านซ้าย	เลย	๑๗.๑๑๒๕๑	๑๐๑.๒๒๖๓๒	Electric
๒๕๔๑	๓๓๑๑_๒/๒	หมู่ ๗ ถ้ำพระ	อิปุม	ด่านซ้าย	เลย	๑๗.๑๑๑๗๙	๑๐๑.๒๒๖๓๙	Electric
๒๕๔๒	๓๓๑๔_๑/๓	หมู่ ๘ น้ำกระโสม	ท่าลี่	เลย	๑๗.๔๙๗๘๘	๑๐๑.๔๒๕๑๔	Electric	
๒๕๔๓	๓๓๑๔_๒/๓	หมู่ ๘ น้ำกระโสม	ท่าลี่	เลย	๑๗.๔๙๖๓๒	๑๐๑.๔๒๕๖๒	Electric	
๒๕๔๔	๓๓๑๔_๓/๓	หมู่ ๘ น้ำกระโสม	ท่าลี่	เลย	๑๗.๔๙๘๗๓	๑๐๑.๔๒๕๐๓	Electric	
๒๕๔๕	๓๓๑๕_๑/๑	หมู่ ๓ น้ำแคม	น้ำแคม	ท่าลี่	เลย	๑๗.๖๙๕๕๐	๑๐๑.๕๒๙๓๘	Electric
๒๕๔๖	๓๓๑๗_๑/๑	หมู่ ๕ ห้วยด้าย	น้ำแคม	ท่าลี่	เลย	๑๗.๖๓๗๙๓	๑๐๑.๕๓๕๕๘	Electric
๒๕๔๗	๓๓๑๘_๑/๕	หมู่ ๖ ปากยาง	น้ำแคม	ท่าลี่	เลย	๑๗.๖๗๓๘๐	๑๐๑.๕๕๘๒๐	Electric
๒๕๔๘	๓๓๑๘_๒/๕	หมู่ ๖ ปากยาง	น้ำแคม	ท่าลี่	เลย	๑๗.๖๗๔๙๖	๑๐๑.๕๕๗๓๔	Electric
๒๕๔๙	๓๓๑๘_๓/๕	หมู่ ๖ ปากยาง	น้ำแคม	ท่าลี่	เลย	๑๗.๖๗๗๐๖	๑๐๑.๕๕๕๖๔	Electric
๒๕๕๐	๓๓๑๘_๔/๕	หมู่ ๖ ปากยาง	น้ำแคม	ท่าลี่	เลย	๑๗.๖๗๕๐๗	๑๐๑.๕๕๕๗๘	Electric
๒๕๕๑	๓๓๑๘_๕/๕	หมู่ ๖ ปากยาง	น้ำแคม	ท่าลี่	เลย	๑๗.๖๗๕๘๒	๑๐๑.๕๕๓๑๐	Electric
๒๕๕๒	๓๓๒๐_๑/๒	หมู่ ๓ ห้วยเตือ	น้ำพูน	ท่าลี่	เลย	๑๗.๕๖๑๙๙	๑๐๑.๒๘๗๑๐	Electric
๒๕๕๓	๓๓๒๐_๒/๒	หมู่ ๓ ห้วยเตือ	น้ำพูน	ท่าลี่	เลย	๑๗.๕๖๑๘๘	๑๐๑.๒๘๘๒๙	Electric
๒๕๕๔	๓๓๒๔_๑/๒	หมู่ ๓ หาดพระ	หนองผือ	ท่าลี่	เลย	๑๗.๗๔๕๕๐	๑๐๑.๔๕๖๖๐	Electric
๒๕๕๕	๓๓๒๔_๒/๒	หมู่ ๓ หาดพระ	หนองผือ	ท่าลี่	เลย	๑๗.๗๔๖๑๕	๑๐๑.๔๕๖๙๓	Electric
๒๕๕๖	๓๓๒๖_๑/๑	หมู่ ๕ หนองปกติ	อาฮี	ท่าลี่	เลย	๑๗.๖๓๖๐๙	๑๐๑.๓๑๑๘๗	Electric
๒๕๕๗	๓๓๓๓_๑/๔	หมู่ ๔ นาผักก้าม	เหล่ากอหก	นาแห้ว	เลย	๑๗.๕๑๗๓๔	๑๐๐.๘๘๓๕๐	Electric
๒๕๕๘	๓๓๓๓_๒/๔	หมู่ ๔ นาผักก้าม	เหล่ากอหก	นาแห้ว	เลย	๑๗.๕๑๙๖๐	๑๐๐.๘๘๒๕๘	Electric
๒๕๕๙	๓๓๓๓_๓/๔	หมู่ ๔ นาผักก้าม	เหล่ากอหก	นาแห้ว	เลย	๑๗.๕๒๐๓๙	๑๐๐.๘๘๒๐๑	Electric
๒๕๖๐	๓๓๓๓_๔/๔	หมู่ ๔ นาผักก้าม	เหล่ากอหก	นาแห้ว	เลย	๑๗.๕๒๐๘๕	๑๐๐.๘๘๓๐๖	Electric
๒๕๖๑	๓๓๓๕_๑/๑	หมู่ ๙ เหมืองทอง	เขียงกลม	ปากชม	เลย	๑๗.๙๐๐๒๕	๑๐๑.๙๔๔๕๕	Electric
๒๕๖๒	๓๓๓๖_๑/๒	หมู่ ๔ ห้วยเทียน	ปากชม	ปากชม	เลย	๑๗.๘๙๙๖๖	๑๐๑.๘๘๓๒๓	Electric
๒๕๖๓	๓๓๓๖_๒/๒	หมู่ ๔ ห้วยเทียน	ปากชม	ปากชม	เลย	๑๗.๘๙๘๖๐	๑๐๑.๘๘๓๒๐	Electric
๒๕๖๔	๓๓๓๘_๑/๒	หมู่ ๒ ห้วยหินขาว	ห้วยพิชัย	ปากชม	เลย	๑๗.๙๔๘๘๗	๑๐๑.๙๖๘๘๗	Electric
๒๕๖๕	๓๓๓๘_๒/๒	หมู่ ๒ ห้วยหินขาว	ห้วยพิชัย	ปากชม	เลย	๑๗.๙๔๖๓๙	๑๐๑.๙๖๙๗๘	Electric

อ. *Handwritten signature*

ภาคผนวก ๓ (พื้นที่เป้าหมาย)

ลำดับ	รหัส	หมู่บ้าน	ตำบล	อำเภอ	จังหวัด	LAT	LONG	Electric
๒๕๖๖	๓๓๕๙_๑/๑	หมู่ ๔ ว่างยาง	ศรีฐาน	ภูกระดึง	เลย	๑๖.๙๗๕๙๔	๑๐๑.๗๗๔๘๗	Electric
๒๕๖๗	๓๓๕๙_๑/๑	หมู่ ๔ โป่งกว้าง	ปลาบ่า	ภูเรือ	เลย	๑๗.๓๐๘๙๑	๑๐๑.๓๘๗๘๙	Electric
๒๕๖๘	๓๓๕๙_๑/๑	หมู่ ๖ หินสอ	ปลาบ่า	ภูเรือ	เลย	๑๗.๒๘๓๕๔	๑๐๑.๔๐๒๓๒	Electric
๒๕๖๙	๓๓๕๗_๑/๑	หมู่ ๔ ลาดค่าง	ลาดค่าง	ภูเรือ	เลย	๑๗.๔๙๗๐๕	๑๐๑.๒๖๒๐๓	Electric
๒๕๗๐	๓๓๕๘_๑/๑	หมู่ ๕ ห้วยคิ้ว	ลาดค่าง	ภูเรือ	เลย	๑๗.๕๒๕๕๑	๑๐๑.๒๕๖๗๖	Electric
๒๕๗๑	๓๓๕๙_๑/๒	หมู่ ๔ ถ้ำมูล	सानตม	ภูเรือ	เลย	๑๗.๔๔๐๕๐	๑๐๑.๕๑๒๗๗	Electric
๒๕๗๒	๓๓๕๙_๒/๒	หมู่ ๔ ถ้ำมูล	सानตม	ภูเรือ	เลย	๑๗.๔๓๙๕๒	๑๐๑.๕๑๓๐๘	Electric
๒๕๗๓	๓๓๖๐_๑/๒	หมู่ ๗ โนนสมบุรณ์	सानตม	ภูเรือ	เลย	๑๗.๔๕๗๗๘	๑๐๑.๕๐๕๙๗	Electric
๒๕๗๔	๓๓๖๐_๒/๒	หมู่ ๗ โนนสมบุรณ์	सानตม	ภูเรือ	เลย	๑๗.๔๕๖๘๗	๑๐๑.๕๐๕๙๗	Electric
๒๕๗๕	๓๓๖๑_๑/๑	หมู่ ๘ ม่วงไข่	सानตม	ภูเรือ	เลย	๑๗.๔๙๑๒๙	๑๐๑.๕๐๑๗๑	Electric
๒๕๗๖	๓๓๖๒_๑/๒	หมู่ ๙ โคนผง	सानตม	ภูเรือ	เลย	๑๗.๔๗๑๙๖	๑๐๑.๕๐๒๒๖	Electric
๒๕๗๗	๓๓๖๒_๒/๒	หมู่ ๙ โคนผง	सानตม	ภูเรือ	เลย	๑๗.๔๗๕๒๗	๑๐๑.๕๐๒๑๑	Electric
๒๕๗๘	๓๓๖๕_๑/๒	หมู่ ๓ โคกหนองแห้ว	เลยวังไสย์	ภูหลวง	เลย	๑๗.๐๖๔๗๔	๑๐๑.๕๔๘๓๘	Electric
๒๕๗๙	๓๓๖๕_๒/๒	หมู่ ๓ โคกหนองแห้ว	เลยวังไสย์	ภูหลวง	เลย	๑๗.๐๖๕๗๙	๑๐๑.๕๔๖๑๖	Electric
๒๕๘๐	๓๓๖๖_๑/๒	หมู่ ๔ ไร่สุขสันต์	เลยวังไสย์	ภูหลวง	เลย	๑๗.๐๖๑๓๐	๑๐๑.๕๔๗๘๓	Electric
๒๕๘๑	๓๓๖๖_๒/๒	หมู่ ๔ ไร่สุขสันต์	เลยวังไสย์	ภูหลวง	เลย	๑๗.๐๖๐๔๙	๑๐๑.๕๔๘๐๐	Electric
๒๕๘๒	๓๓๗๐_๑/๑	หมู่ ๘ ศรีเจริญ	เลยวังไสย์	ภูหลวง	เลย	๑๗.๐๖๖๔๗	๑๐๑.๕๔๘๐๗	Electric
๒๕๘๓	๓๓๗๖_๑/๑	หมู่ ๒ ห้วยฮ่อม	กกทอง	เมืองเลย	เลย	๑๗.๕๒๖๒๒	๑๐๑.๕๕๗๙๙	Electric
๒๕๘๔	๓๓๗๙_๑/๓	หมู่ ๕ สวนกล้วย	กกทอง	เมืองเลย	เลย	๑๗.๕๒๙๙๗	๑๐๑.๕๕๓๖๘	Electric
๒๕๘๕	๓๓๗๙_๒/๓	หมู่ ๕ สวนกล้วย	กกทอง	เมืองเลย	เลย	๑๗.๕๒๗๘๑	๑๐๑.๕๕๓๗๗	Electric
๒๕๘๖	๓๓๗๙_๓/๓	หมู่ ๕ สวนกล้วย	กกทอง	เมืองเลย	เลย	๑๗.๕๒๖๘๙	๑๐๑.๕๕๓๒๑	Electric
๒๕๘๗	๓๓๘๖_๑/๒	หมู่ ๑๐ ว่างเดี่ยว	เขาลง	วังสะพุง	เลย	๑๗.๓๑๑๑๓	๑๐๑.๕๕๓๒๙	Electric
๒๕๘๘	๓๓๘๖_๒/๒	หมู่ ๑๐ ว่างเดี่ยว	เขาลง	วังสะพุง	เลย	๑๗.๓๐๗๓๔	๑๐๑.๕๕๗๘๙	Electric
๒๕๘๙	๓๓๘๙_๑/๔	หมู่ ๙ นาหลวง	เขาลง	วังสะพุง	เลย	๑๗.๓๑๑๑๓	๑๐๑.๕๕๐๗๗	Electric
๒๕๙๐	๓๓๘๙_๒/๔	หมู่ ๙ นาหลวง	เขาลง	วังสะพุง	เลย	๑๗.๓๑๑๑๙	๑๐๑.๕๕๓๒๓	Electric
๒๕๙๑	๓๓๘๙_๓/๔	หมู่ ๙ นาหลวง	เขาลง	วังสะพุง	เลย	๑๗.๓๑๒๗๔	๑๐๑.๕๕๓๕๕	Electric
๒๕๙๒	๓๓๘๙_๔/๔	หมู่ ๙ นาหลวง	เขาลง	วังสะพุง	เลย	๑๗.๓๑๔๕๙	๑๐๑.๕๕๗๒๓	Electric
๒๕๙๓	๓๓๙๐_๑/๒	หมู่ ๑ นองจั่ว	หนองจั่ว	วังสะพุง	เลย	๑๗.๓๓๕๐๘	๑๐๑.๖๒๙๑๔	Electric
๒๕๙๔	๓๓๙๐_๒/๒	หมู่ ๑ นองจั่ว	หนองจั่ว	วังสะพุง	เลย	๑๗.๓๓๒๙๗	๑๐๑.๖๒๘๓๐	Electric
๒๕๙๕	๓๓๙๔_๑/๓	หมู่ ๖ หนองหญ้าปล้อง	หนองจั่ว	วังสะพุง	เลย	๑๗.๓๕๙๐๕	๑๐๑.๖๐๕๒๕	Electric
๒๕๙๖	๓๓๙๔_๒/๓	หมู่ ๖ หนองหญ้าปล้อง	หนองจั่ว	วังสะพุง	เลย	๑๗.๓๕๘๑๙	๑๐๑.๖๐๕๓๓	Electric
๒๕๙๗	๓๓๙๔_๓/๓	หมู่ ๖ หนองหญ้าปล้อง	หนองจั่ว	วังสะพุง	เลย	๑๗.๓๕๖๘๙	๑๐๑.๖๐๖๐๓	Electric
๒๕๙๘	๓๓๙๖_๑/๒	หมู่ ๘ กกกอก	หนองจั่ว	วังสะพุง	เลย	๑๗.๔๒๖๔๕	๑๐๑.๕๕๓๓๑	Electric
๒๕๙๙	๓๓๙๖_๒/๒	หมู่ ๘ กกกอก	หนองจั่ว	วังสะพุง	เลย	๑๗.๔๒๗๐๕	๑๐๑.๕๕๒๗๕	Electric
๒๖๐๐	๓๔๐๑_๑/๑	หมู่ ๑๑ ผาฝ้าย	ป่วนผุ	หนองหิน	เลย	๑๗.๐๔๕๒๙	๑๐๑.๗๓๑๒๗	Electric
๒๖๐๑	๓๔๐๒_๑/๑	หมู่ ๓ ผาห้วย	ป่วนผุ	หนองหิน	เลย	๑๗.๐๒๙๐๐	๑๐๑.๗๒๑๔๓	Electric
๒๖๐๒	๓๔๐๔_๑/๑	หมู่ ๗ นาสมใจ	ทรัพย์ไพวัลย์	เอราวัณ	เลย	๑๗.๒๒๒๔๐	๑๐๒.๐๒๑๑๐	Electric
๒๖๐๓	๓๔๐๙_๑/๔	หมู่ ๑๔ บ้านดงบาก	บ้านเหล่า	เจริญศิลป์	สกลนคร	๑๗.๗๒๐๗๙	๑๐๓.๔๘๖๒๔	Electric
๒๖๐๔	๓๔๐๙_๒/๔	หมู่ ๑๔ บ้านดงบาก	บ้านเหล่า	เจริญศิลป์	สกลนคร	๑๗.๗๑๙๐๐	๑๐๓.๔๘๔๑๐	Electric
๒๖๐๕	๓๔๐๙_๓/๔	หมู่ ๑๔ บ้านดงบาก	บ้านเหล่า	เจริญศิลป์	สกลนคร	๑๗.๗๑๘๙๕	๑๐๓.๔๘๕๑๘	Electric
๒๖๐๖	๓๔๐๙_๔/๔	หมู่ ๑๔ บ้านดงบาก	บ้านเหล่า	เจริญศิลป์	สกลนคร	๑๗.๗๑๗๕๖	๑๐๓.๔๘๕๓๕	Electric
๒๖๐๗	๓๔๑๐_๑/๓	หมู่ ๖ บ้านดงบาก	บ้านเหล่า	เจริญศิลป์	สกลนคร	๑๗.๗๑๕๕๒	๑๐๓.๔๘๖๐๙	Electric
๒๖๐๘	๓๔๑๐_๒/๓	หมู่ ๖ บ้านดงบาก	บ้านเหล่า	เจริญศิลป์	สกลนคร	๑๗.๗๑๗๒๓	๑๐๓.๔๘๗๓๒	Electric
๒๖๐๙	๓๔๑๐_๓/๓	หมู่ ๖ บ้านดงบาก	บ้านเหล่า	เจริญศิลป์	สกลนคร	๑๗.๗๑๘๓๓	๑๐๓.๔๘๗๖๒	Electric
๒๖๑๐	๓๔๑๕_๑/๓	หมู่ ๘ บ้านทรายทอง	หนองแปน	เจริญศิลป์	สกลนคร	๑๗.๗๔๖๖๖	๑๐๓.๕๒๐๓๖	Electric
๒๖๑๑	๓๔๑๕_๒/๓	หมู่ ๘ บ้านทรายทอง	หนองแปน	เจริญศิลป์	สกลนคร	๑๗.๗๔๖๕๑	๑๐๓.๕๑๘๕๑	Electric
๒๖๑๒	๓๔๑๕_๓/๓	หมู่ ๘ บ้านทรายทอง	หนองแปน	เจริญศิลป์	สกลนคร	๑๗.๗๔๖๒๐	๑๐๓.๕๑๗๓๓	Electric
๒๖๑๓	๓๔๑๘_๑/๑	หมู่ ๑๐ คำสมบุรณ์	หนองงิ้ว	บ้านม่วง	สกลนคร	๑๗.๗๕๙๘๑	๑๐๓.๕๖๑๒๐	Electric
๒๖๑๔	๓๔๒๓_๑/๒	หมู่ ๕ นาโน	นาโน	พรรณานิคม	สกลนคร	๑๗.๒๐๐๗๕	๑๐๓.๘๒๐๐๙	Electric
๒๖๑๕	๓๔๒๓_๒/๒	หมู่ ๕ นาโน	นาโน	พรรณานิคม	สกลนคร	๑๗.๒๐๑๕๓	๑๐๓.๘๒๐๗๙	Electric
๒๖๑๖	๓๔๒๔_๑/๑	หมู่ ๗ นาหิ้น	นาโน	พรรณานิคม	สกลนคร	๑๗.๒๒๒๒๔	๑๐๓.๗๘๐๐๕	Electric
๒๖๑๗	๓๔๒๖_๑/๑	หมู่ ๕ บ้านนาผาง	กกปลาชิว	ภูพาน	สกลนคร	๑๖.๙๔๑๘๓	๑๐๔.๐๖๕๙๐	Electric
๒๖๑๘	๓๔๒๗_๑/๓	หมู่ ๑๓ โนนจำปาหอม	หนองแวงใต้	วานรนิวาส	สกลนคร	๑๗.๗๕๖๘๖	๑๐๓.๗๗๔๓๗	Electric
๒๖๑๙	๓๔๒๗_๒/๓	หมู่ ๑๓ โนนจำปาหอม	หนองแวงใต้	วานรนิวาส	สกลนคร	๑๗.๗๕๗๑๙	๑๐๓.๗๗๖๖๑	Electric
๒๖๒๐	๓๔๒๗_๓/๓	หมู่ ๑๓ โนนจำปาหอม	หนองแวงใต้	วานรนิวาส	สกลนคร	๑๗.๗๕๖๒๒	๑๐๓.๗๗๕๙๕	Electric
๒๖๒๑	๓๔๒๘_๑/๒	หมู่ ๑๔ โนนสามเคียร	หนองแวงใต้	วานรนิวาส	สกลนคร	๑๗.๗๖๓๓๔	๑๐๓.๗๘๖๖๐	Electric
๒๖๒๒	๓๔๒๘_๒/๒	หมู่ ๑๔ โนนสามเคียร	หนองแวงใต้	วานรนิวาส	สกลนคร	๑๗.๗๖๒๕๖	๑๐๓.๗๘๖๘๑	Electric

0. *Handwritten signatures and initials*

ภาคผนวก ๓ (พื้นที่เป้าหมาย)

ลำดับ	รหัส	หมู่บ้าน	ตำบล	อำเภอ	จังหวัด	LAT	LONG	Electric
๒๖๒๓	๓๔๒๙_๑/๒	หมู่ ๘ โนนทับข้าง	หนองวางใต้	วานรนิวาส	สกลนคร	๑๗.๗๖๒๘๑	๑๐๓.๗๘๙๗๖	Electric
๒๖๒๔	๓๔๒๙_๒/๒	หมู่ ๘ โนนทับข้าง	หนองวางใต้	วานรนิวาส	สกลนคร	๑๗.๗๖๓๔๓	๑๐๓.๗๘๙๗๐	Electric
๒๖๒๕	๓๔๓๐_๑/๑	หมู่ ๕ หนองสนม	หนองสนม	วานรนิวาส	สกลนคร	๑๗.๕๕๐๗๔	๑๐๓.๘๖๓๗๘	Electric
๒๖๒๖	๓๔๔๐_๑/๒	หมู่ ๑๐ ใต้	ควนไส	ควนเนียง	สงขลา	๗.๒๕๓๖๖	๑๐๐.๕๒๙๒๓	Electric
๒๖๒๗	๓๔๔๐_๒/๒	หมู่ ๑๐ ใต้	ควนไส	ควนเนียง	สงขลา	๗.๒๕๑๒๓	๑๐๐.๕๓๓๑๔	Electric
๒๖๒๘	๓๔๔๒_๑/๑	หมู่ ๖ ปลายคลอง	คลองทราย	นาทวี	สงขลา	๖.๗๓๗๘๖	๑๐๐.๕๗๖๗๗	Electric
๒๖๒๙	๓๔๔๕_๑/๓	หมู่ ๔ บางหรอด	คลองแดน	ระโนด	สงขลา	๗.๘๕๕๖๐	๑๐๐.๓๑๕๙๓	Electric
๒๖๓๐	๓๔๔๕_๒/๓	หมู่ ๔ บางหรอด	คลองแดน	ระโนด	สงขลา	๗.๘๖๓๐๖	๑๐๐.๓๑๕๙๑	Electric
๒๖๓๑	๓๔๔๕_๓/๓	หมู่ ๔ บางหรอด	คลองแดน	ระโนด	สงขลา	๗.๘๗๙๖๕	๑๐๐.๓๑๕๖๖	Electric
๒๖๓๒	๓๔๔๕_๔/๔	หมู่ ๔ บางหรอด	คลองแดน	ระโนด	สงขลา	๗.๘๖๐๘๔	๑๐๐.๓๑๕๐๙	Electric
๒๖๓๓	๓๔๔๕_๕/๕	หมู่ ๔ บางหรอด	คลองแดน	ระโนด	สงขลา	๗.๘๕๕๓๔	๑๐๐.๓๑๕๑๙	Electric
๒๖๓๔	๓๔๔๗_๑/๔	หมู่ ๒ ทองถั่ว	ตะเคียน	ระโนด	สงขลา	๗.๘๕๗๑๒	๑๐๐.๒๕๑๒๐	Electric
๒๖๓๕	๓๔๔๗_๒/๔	หมู่ ๒ ทองถั่ว	ตะเคียน	ระโนด	สงขลา	๗.๘๖๑๑๑	๑๐๐.๒๕๑๘๓	Electric
๒๖๓๖	๓๔๔๗_๓/๔	หมู่ ๒ ทองถั่ว	ตะเคียน	ระโนด	สงขลา	๗.๘๖๖๐๑	๑๐๐.๒๕๑๒๔	Electric
๒๖๓๗	๓๔๔๗_๔/๔	หมู่ ๒ ทองถั่ว	ตะเคียน	ระโนด	สงขลา	๗.๘๖๐๓๔	๑๐๐.๒๕๑๓๗	Electric
๒๖๓๘	๓๔๔๘_๑/๑	หมู่ ๕ ดอนแบกปากเหมือง	ตะเคียน	ระโนด	สงขลา	๗.๘๕๓๓๐	๑๐๐.๒๕๑๓๓	Electric
๒๖๓๙	๓๔๕๖_๑/๓	หมู่ ๑๐ ควนเสม็ด	ปริก	สะเดา	สงขลา	๖.๗๓๐๕๖	๑๐๐.๕๕๖๐๕	Electric
๒๖๔๐	๓๔๕๖_๒/๓	หมู่ ๑๐ ควนเสม็ด	ปริก	สะเดา	สงขลา	๖.๖๖๘๐๒	๑๐๐.๕๓๑๖๗	Electric
๒๖๔๑	๓๔๕๖_๓/๓	หมู่ ๑๐ ควนเสม็ด	ปริก	สะเดา	สงขลา	๖.๖๖๐๐๘	๑๐๐.๕๓๑๔๐	Electric
๒๖๔๒	๓๔๕๘_๑/๓	หมู่ ๑๑ บาโรย	ป่าดงเขษาร์	สะเดา	สงขลา	๖.๗๓๖๐๘	๑๐๐.๒๕๗๕๕	Electric
๒๖๔๓	๓๔๕๘_๒/๓	หมู่ ๑๑ บาโรย	ป่าดงเขษาร์	สะเดา	สงขลา	๖.๗๓๓๒๓	๑๐๐.๒๕๗๑๒	Electric
๒๖๔๔	๓๔๕๘_๓/๓	หมู่ ๑๑ บาโรย	ป่าดงเขษาร์	สะเดา	สงขลา	๖.๗๓๗๐๘	๑๐๐.๒๕๗๑๘	Electric
๒๖๔๕	๓๔๖๓_๑/๓	หมู่ ๒ ไร่เหนือ	บาโฮย	สะบ้าย้อย	สงขลา	๖.๔๑๑๘๗	๑๐๐.๙๑๘๐๑	Electric
๒๖๔๖	๓๔๖๓_๒/๓	หมู่ ๒ ไร่เหนือ	บาโฮย	สะบ้าย้อย	สงขลา	๖.๔๐๗๕๐	๑๐๐.๙๑๗๑๙	Electric
๒๖๔๗	๓๔๖๓_๓/๓	หมู่ ๒ ไร่เหนือ	บาโฮย	สะบ้าย้อย	สงขลา	๖.๔๐๓๒๑	๑๐๐.๙๑๖๗๓	Electric
๒๖๔๘	๓๔๗๖_๑/๑	หมู่ ๖ คลองบัน	สาคร	ท่าแพ	สตูล	๖.๘๐๕๕๙	๙๙.๘๗๔๙๘	Electric
๒๖๔๙	๓๔๗๗_๑/๑	หมู่ ๘ คลองสองปาก	สาคร	ท่าแพ	สตูล	๖.๗๗๖๔๒	๙๙.๘๗๑๐๐	Electric
๒๖๕๐	๓๔๘๐_๑/๑	หมู่ ๑ ดันหยงโป	ตันหยงโป	เมืองสตูล	สตูล	๖.๕๙๐๘๗	๙๙.๙๕๗๓๑	Electric
๒๖๕๑	๓๔๙๐_๑/๑	หมู่ ๙ ทับทิมสยาม	ทัพไทย	ตาพะยา	สระแก้ว	๑๔.๑๒๗๗๓	๑๐๒.๙๐๑๗๓	Electric
๒๖๕๒	๓๔๙๑_๑/๓	หมู่ ๑๒ คลองยาง	ทัพราช	ตาพะยา	สระแก้ว	๑๔.๐๕๕๘๒	๑๐๒.๕๗๒๑๔	Electric
๒๖๕๓	๓๔๙๑_๒/๓	หมู่ ๑๒ คลองยาง	ทัพราช	ตาพะยา	สระแก้ว	๑๔.๐๕๘๒๖	๑๐๒.๕๖๙๗๖	Electric
๒๖๕๔	๓๔๙๑_๓/๓	หมู่ ๑๒ คลองยาง	ทัพราช	ตาพะยา	สระแก้ว	๑๔.๐๕๓๔๖	๑๐๒.๕๖๖๕๒	Electric
๒๖๕๕	๓๔๙๔_๑/๓	หมู่ ๑๐ ท่ากระบาก	ท่าแยก	เมืองสระแก้ว	สระแก้ว	๑๓.๙๕๙๖๐	๑๐๒.๒๕๓๐๖	Electric
๒๖๕๖	๓๔๙๔_๒/๓	หมู่ ๑๐ ท่ากระบาก	ท่าแยก	เมืองสระแก้ว	สระแก้ว	๑๓.๙๖๗๒๕	๑๐๒.๒๕๓๗๒	Electric
๒๖๕๗	๓๔๙๔_๓/๓	หมู่ ๑๐ ท่ากระบาก	ท่าแยก	เมืองสระแก้ว	สระแก้ว	๑๓.๙๕๘๕๑	๑๐๒.๒๕๖๔๖	Electric
๒๖๕๘	๓๕๐๑_๓/๔	หมู่ ๙ ชุมทอง	วังใหม่	วังสมบูรณ์	สระแก้ว	๑๓.๓๘๓๕๑	๑๐๒.๐๑๙๔๙	Electric
๒๖๕๙	๓๕๐๑_๔/๔	หมู่ ๙ ชุมทอง	วังใหม่	วังสมบูรณ์	สระแก้ว	๑๓.๓๘๑๖๖	๑๐๒.๐๑๖๘๖	Electric
๒๖๖๐	๓๕๐๖_๑/๑	หมู่ ๑๗ ทับหัวพัฒนา	วังทอง	วังสมบูรณ์	สระแก้ว	๑๓.๓๕๙๒๒	๑๐๒.๐๒๒๙๒	Electric
๒๖๖๑	๓๕๐๙_๑/๑	หมู่ ๑๒ เขาน้อยพัฒนา	วังใหม่	วังสมบูรณ์	สระแก้ว	๑๓.๓๙๒๖๒	๑๐๒.๐๔๐๒๑	Electric
๒๖๖๒	๓๕๐๐_๒/๕	หมู่ ๑๔ ชัยเกษมพัฒนา	วังใหม่	วังสมบูรณ์	สระแก้ว	๑๓.๓๘๓๓๕	๑๐๒.๙๙๘๖๖	Electric
๒๖๖๓	๓๕๐๐_๓/๕	หมู่ ๑๔ ชัยเกษมพัฒนา	วังใหม่	วังสมบูรณ์	สระแก้ว	๑๓.๓๘๓๘๔	๑๐๒.๙๙๕๙๒	Electric
๒๖๖๔	๓๕๐๐_๔/๕	หมู่ ๑๔ ชัยเกษมพัฒนา	วังใหม่	วังสมบูรณ์	สระแก้ว	๑๓.๓๘๓๕๖	๑๐๒.๙๙๓๗๖	Electric
๒๖๖๕	๓๕๐๑_๑/๒	หมู่ ๙ ชุมทอง	วังใหม่	วังสมบูรณ์	สระแก้ว	๑๓.๓๘๕๕๑	๑๐๒.๐๑๑๘๖	Electric
๒๖๖๖	๓๕๐๑_๒/๒	หมู่ ๙ ชุมทอง	วังใหม่	วังสมบูรณ์	สระแก้ว	๑๓.๓๘๓๖๒	๑๐๒.๐๑๖๓๘	Electric
๒๖๖๗	๓๕๐๔_๑/๔	หมู่ ๗ คลองทรายใต้	หนองตะเคียนบอน	วัฒนานคร	สระแก้ว	๑๓.๙๓๘๐๕	๑๐๒.๒๒๙๖๘	Electric
๒๖๖๘	๓๕๐๔_๒/๔	หมู่ ๗ คลองทรายใต้	หนองตะเคียนบอน	วัฒนานคร	สระแก้ว	๑๓.๙๓๕๕๙	๑๐๒.๒๓๑๗๑	Electric
๒๖๖๙	๓๕๐๔_๓/๔	หมู่ ๗ คลองทรายใต้	หนองตะเคียนบอน	วัฒนานคร	สระแก้ว	๑๓.๙๓๖๐๓	๑๐๒.๒๕๒๐๘	Electric
๒๖๗๐	๓๕๐๔_๔/๔	หมู่ ๗ คลองทรายใต้	หนองตะเคียนบอน	วัฒนานคร	สระแก้ว	๑๓.๙๓๓๙๙	๑๐๒.๒๕๐๐๕	Electric
๒๖๗๑	๓๕๐๕_๑/๕	หมู่ ๘ คลองทราย	หนองตะเคียนบอน	วัฒนานคร	สระแก้ว	๑๓.๙๓๙๒๖	๑๐๒.๒๖๓๓๔	Electric
๒๖๗๒	๓๕๐๕_๒/๕	หมู่ ๘ คลองทราย	หนองตะเคียนบอน	วัฒนานคร	สระแก้ว	๑๓.๙๓๙๘๑	๑๐๒.๒๖๘๒๘	Electric
๒๖๗๓	๓๕๐๕_๓/๕	หมู่ ๘ คลองทราย	หนองตะเคียนบอน	วัฒนานคร	สระแก้ว	๑๓.๙๔๔๖๗	๑๐๒.๒๖๕๖๐	Electric
๒๖๗๔	๓๕๐๕_๔/๕	หมู่ ๘ คลองทราย	หนองตะเคียนบอน	วัฒนานคร	สระแก้ว	๑๓.๙๔๐๗๑	๑๐๒.๒๖๒๖๖	Electric
๒๖๗๕	๓๕๐๕_๕/๕	หมู่ ๘ คลองทราย	หนองตะเคียนบอน	วัฒนานคร	สระแก้ว	๑๓.๙๔๒๕๔	๑๐๒.๒๖๖๕๘	Electric
๒๖๗๖	๓๕๐๗_๑/๔	หมู่ ๘ ใหม่มากฮอง	คลองน้ำใส	อรัญประเทศ	สระแก้ว	๑๓.๕๕๗๕๒	๑๐๒.๕๖๒๗๕	Electric
๒๖๗๗	๓๕๐๗_๒/๔	หมู่ ๘ ใหม่มากฮอง	คลองน้ำใส	อรัญประเทศ	สระแก้ว	๑๓.๕๕๓๕๘	๑๐๒.๕๖๑๗๔	Electric
๒๖๗๘	๓๕๐๗_๓/๔	หมู่ ๘ ใหม่มากฮอง	คลองน้ำใส	อรัญประเทศ	สระแก้ว	๑๓.๕๕๐๘๒	๑๐๒.๕๕๗๕๗	Electric
๒๖๗๙	๓๕๐๗_๔/๔	หมู่ ๘ ใหม่มากฮอง	คลองน้ำใส	อรัญประเทศ	สระแก้ว	๑๓.๕๕๐๕๓	๑๐๒.๕๖๖๓๘	Electric

๐. *Signatures*

ภาคผนวก ๓ (พื้นที่เป้าหมาย)

ลำดับ	รหัส	หมู่บ้าน	ตำบล	อำเภอ	จังหวัด	LAT	LONG	Electric
๒๖๘๐	๓๕๐๘_๑/๕	หมู่ ๗ หองเอียน	ท่าข้าม	อรัญประเทศ	สระแก้ว	๑๓.๖๑๐๙๓	๑๐๒.๖๑๔๙๘	Electric
๒๖๘๑	๓๕๐๘_๒/๕	หมู่ ๗ หองเอียน	ท่าข้าม	อรัญประเทศ	สระแก้ว	๑๓.๖๐๙๖๙	๑๐๒.๖๑๓๒๐	Electric
๒๖๘๒	๓๕๐๘_๓/๕	หมู่ ๗ หองเอียน	ท่าข้าม	อรัญประเทศ	สระแก้ว	๑๓.๖๑๑๖๑	๑๐๒.๖๑๕๗๖	Electric
๒๖๘๓	๓๕๐๘_๔/๕	หมู่ ๗ หองเอียน	ท่าข้าม	อรัญประเทศ	สระแก้ว	๑๓.๖๑๑๖๖	๑๐๒.๖๑๑๖๗	Electric
๒๖๘๔	๓๕๐๘_๕/๕	หมู่ ๗ หองเอียน	ท่าข้าม	อรัญประเทศ	สระแก้ว	๑๓.๖๑๒๙๐	๑๐๒.๖๐๕๕๔	Electric
๒๖๘๕	๓๕๐๙_๑/๓	หมู่ ๕ โป่งก้อนเส้า	ท่ามะปราง	แก่งคอย	สระบุรี	๑๔.๔๙๒๓๐	๑๐๑.๑๓๘๑๕	Electric
๒๖๘๖	๓๕๐๙_๒/๓	หมู่ ๕ โป่งก้อนเส้า	ท่ามะปราง	แก่งคอย	สระบุรี	๑๔.๔๙๑๗๗	๑๐๑.๑๓๖๙๓	Electric
๒๖๘๗	๓๕๐๙_๓/๓	หมู่ ๕ โป่งก้อนเส้า	ท่ามะปราง	แก่งคอย	สระบุรี	๑๔.๔๙๑๕๖	๑๐๑.๑๓๗๘๒	Electric
๒๖๘๘	๓๕๑๐_๑/๒	หมู่ ๑๐ เขาถ้ำ	ลำพญากลาง	มวกเหล็ก	สระบุรี	๑๔.๘๖๕๖๒	๑๐๑.๓๔๗๐๕	Electric
๒๖๘๙	๓๕๑๐_๒/๒	หมู่ ๑๐ เขาถ้ำ	ลำพญากลาง	มวกเหล็ก	สระบุรี	๑๔.๘๗๒๕๒	๑๐๑.๓๓๕๓๙	Electric
๒๖๙๐	๓๕๑๑_๑/๑	หมู่ ๘ ทองกาฬลิก	โกรน	กงไกรลาศ	สุโขทัย	๑๗.๐๒๕๑๘	๙๙.๕๕๓๑๐	Electric
๒๖๙๑	๓๕๑๒_๑/๑	หมู่ ๙ ทองกระหม่ม	โกรน	กงไกรลาศ	สุโขทัย	๑๗.๐๒๗๘๐	๙๙.๕๕๔๑๒	Electric
๒๖๙๒	๓๕๑๕_๑/๒	หมู่ ๔ น้ำตกสายรุ้ง	บ้านน้ำพุ	คีรีมาศ	สุโขทัย	๑๖.๘๒๓๕๒	๙๙.๖๓๑๘๔	Electric
๒๖๙๓	๓๕๑๕_๒/๒	หมู่ ๔ น้ำตกสายรุ้ง	บ้านน้ำพุ	คีรีมาศ	สุโขทัย	๑๖.๘๒๓๓๙	๙๙.๖๓๑๓๙	Electric
๒๖๙๔	๓๕๑๗_๑/๑	หมู่ ๘ เขาพรา	บ้านน้ำพุ	คีรีมาศ	สุโขทัย	๑๖.๗๕๑๖๕	๙๙.๖๕๑๐๒	Electric
๒๖๙๕	๓๕๑๘_๑/๒	หมู่ ๔ ทองดลัป	ศรีคีรี	คีรีมาศ	สุโขทัย	๑๖.๗๕๓๑๐	๙๙.๖๓๗๙๐	Electric
๒๖๙๖	๓๕๑๘_๒/๒	หมู่ ๔ ทองดลัป	ศรีคีรี	คีรีมาศ	สุโขทัย	๑๖.๗๖๐๗๐	๙๙.๖๒๗๕๐	Electric
๒๖๙๗	๓๕๑๙_๑/๑	หมู่ ๖ โวงสระดลึง	ศรีคีรี	คีรีมาศ	สุโขทัย	๑๖.๗๗๕๘๒	๙๙.๖๘๘๗๙	Electric
๒๖๙๘	๓๕๒๕_๑/๑	หมู่ ๒ วังหาด	ดลึงชัน	บ้านด่านลานหอย	สุโขทัย	๑๗.๒๐๓๓๗	๙๙.๓๘๕๕๘	Electric
๒๖๙๙	๓๕๒๖_๑/๑	หมู่ ๓ วังหิน	ดลึงชัน	บ้านด่านลานหอย	สุโขทัย	๑๗.๑๗๔๘๙	๙๙.๔๑๑๒๒	Electric
๒๗๐๐	๓๕๒๘_๑/๓	หมู่ ๕ วังโตก	ดลึงชัน	บ้านด่านลานหอย	สุโขทัย	๑๗.๐๙๓๐๘	๙๙.๔๓๒๕๘	Electric
๒๗๐๑	๓๕๒๘_๒/๓	หมู่ ๕ วังโตก	ดลึงชัน	บ้านด่านลานหอย	สุโขทัย	๑๗.๐๘๘๘๓	๙๙.๔๓๕๔๘	Electric
๒๗๐๒	๓๕๒๘_๓/๓	หมู่ ๕ วังโตก	ดลึงชัน	บ้านด่านลานหอย	สุโขทัย	๑๗.๑๐๗๗๙	๙๙.๔๒๒๒๙	Electric
๒๗๐๓	๓๕๓๐_๑/๑	หมู่ ๗ ทองบัวดำ	ดลึงชัน	บ้านด่านลานหอย	สุโขทัย	๑๗.๑๓๕๘๑	๙๙.๔๐๙๑๔	Electric
๒๗๐๔	๓๕๓๙_๑/๑	หมู่ ๑๑ ลานทอง	วังน้ำขาว	บ้านด่านลานหอย	สุโขทัย	๑๗.๑๓๘๘๐	๙๙.๕๓๗๗๒	Electric
๒๗๐๕	๓๕๔๐_๑/๒	หมู่ ๑๓ เขาขวาง	วังน้ำขาว	บ้านด่านลานหอย	สุโขทัย	๑๗.๑๕๔๑๓	๙๙.๕๕๕๖๔	Electric
๒๗๐๖	๓๕๔๐_๒/๒	หมู่ ๑๓ เขาขวาง	วังน้ำขาว	บ้านด่านลานหอย	สุโขทัย	๑๗.๑๕๔๘๔	๙๙.๕๕๗๕๑	Electric
๒๗๐๗	๓๕๔๑_๑/๒	หมู่ ๑๔ ใหม่สระแก้ว	วังน้ำขาว	บ้านด่านลานหอย	สุโขทัย	๑๗.๑๐๓๖๔	๙๙.๖๒๙๖๔	Electric
๒๗๐๘	๓๕๔๑_๒/๒	หมู่ ๑๔ ใหม่สระแก้ว	วังน้ำขาว	บ้านด่านลานหอย	สุโขทัย	๑๗.๑๐๑๙๒	๙๙.๖๒๙๖๔	Electric
๒๗๐๙	๓๕๔๓_๑/๑	หมู่ ๑๗ ห้วยไคร้	วังน้ำขาว	บ้านด่านลานหอย	สุโขทัย	๑๗.๑๕๒๒๙	๙๙.๕๒๑๘๙	Electric
๒๗๑๐	๓๕๔๔_๑/๑	หมู่ ๕ ห้วยไคร้	วังน้ำขาว	บ้านด่านลานหอย	สุโขทัย	๑๗.๑๕๕๔๙	๙๙.๕๒๕๐๐	Electric
๒๗๑๑	๓๕๔๕_๑/๑	หมู่ ๘ วังพง	วังน้ำขาว	บ้านด่านลานหอย	สุโขทัย	๑๗.๑๒๓๔๑	๙๙.๖๐๔๗๗	Electric
๒๗๑๒	๓๕๔๖_๑/๑	หมู่ ๙ ภูทอง	วังน้ำขาว	บ้านด่านลานหอย	สุโขทัย	๑๗.๑๕๕๒๑	๙๙.๕๒๒๒๒	Electric
๒๗๑๓	๓๕๔๗_๑/๒	หมู่ ๖ ทองดุม	วังลึก	บ้านด่านลานหอย	สุโขทัย	๑๗.๐๑๗๑๙	๙๙.๔๓๔๗๗	Electric
๒๗๑๔	๓๕๔๗_๒/๒	หมู่ ๖ ทองดุม	วังลึก	บ้านด่านลานหอย	สุโขทัย	๑๗.๐๑๕๓๗	๙๙.๔๓๘๘๒	Electric
๒๗๑๕	๓๕๔๘_๑/๓	หมู่ ๗ ทองดุม	วังลึก	บ้านด่านลานหอย	สุโขทัย	๑๗.๐๕๒๖๔	๙๙.๔๕๖๗๙	Electric
๒๗๑๖	๓๕๔๘_๒/๓	หมู่ ๗ ทองดุม	วังลึก	บ้านด่านลานหอย	สุโขทัย	๑๗.๐๕๒๐๓	๙๙.๔๕๕๖๖	Electric
๒๗๑๗	๓๕๔๘_๓/๓	หมู่ ๗ ทองดุม	วังลึก	บ้านด่านลานหอย	สุโขทัย	๑๗.๐๕๓๕๐	๙๙.๔๕๔๑๓	Electric
๒๗๑๘	๓๕๕๐_๑/๓	หมู่ ๗ นาขุนเจริญ	หนองหญ้าปล้อง	บ้านด่านลานหอย	สุโขทัย	๑๗.๐๐๒๑๑	๙๙.๔๒๙๔๖	Electric
๒๗๑๙	๓๕๕๐_๒/๓	หมู่ ๗ นาขุนเจริญ	หนองหญ้าปล้อง	บ้านด่านลานหอย	สุโขทัย	๑๗.๐๐๔๑๗	๙๙.๔๒๗๙๕	Electric
๒๗๒๐	๓๕๕๐_๓/๓	หมู่ ๗ นาขุนเจริญ	หนองหญ้าปล้อง	บ้านด่านลานหอย	สุโขทัย	๑๗.๐๐๒๖๘	๙๙.๔๒๗๓๒	Electric
๒๗๒๑	๓๕๕๒_๑/๒	หมู่ ๕ ทองตาโชติ	วังทองแดง	เมืองสุโขทัย	สุโขทัย	๑๗.๑๔๔๑๖	๙๙.๗๑๐๐๒	Electric
๒๗๒๒	๓๕๕๒_๒/๒	หมู่ ๕ ทองตาโชติ	วังทองแดง	เมืองสุโขทัย	สุโขทัย	๑๗.๑๕๐๑๘	๙๙.๗๓๐๙๖	Electric
๒๗๒๓	๓๕๕๖_๑/๓	หมู่ ๖ นิคมพัฒนา	นครเจริญ	ศรีสัชชนาลัย	สุโขทัย	๑๗.๔๖๕๒๒	๙๙.๙๔๙๘๐	Electric
๒๗๒๔	๓๕๕๖_๒/๓	หมู่ ๖ นิคมพัฒนา	นครเจริญ	ศรีสัชชนาลัย	สุโขทัย	๑๗.๔๖๖๕๕	๙๙.๙๔๘๐๗	Electric
๒๗๒๕	๓๕๕๖_๓/๓	หมู่ ๖ นิคมพัฒนา	นครเจริญ	ศรีสัชชนาลัย	สุโขทัย	๑๗.๔๖๘๕๖	๙๙.๙๔๗๕๗	Electric
๒๗๒๖	๓๕๖๒_๑/๒	หมู่ ๔ ปากคยยาง	บ้านแก่ง	ศรีสัชชนาลัย	สุโขทัย	๑๗.๔๗๓๓๐	๙๙.๖๔๖๕๘	Electric
๒๗๒๗	๓๕๖๒_๒/๒	หมู่ ๔ ปากคยยาง	บ้านแก่ง	ศรีสัชชนาลัย	สุโขทัย	๑๗.๔๗๗๒๔	๙๙.๖๔๔๙๕	Electric
๒๗๒๘	๓๕๖๔_๑/๔	หมู่ ๖ ป่าคา	บ้านแก่ง	ศรีสัชชนาลัย	สุโขทัย	๑๗.๕๔๙๒๑	๙๙.๕๐๗๖๓	Electric
๒๗๒๙	๓๕๖๔_๒/๔	หมู่ ๖ ป่าคา	บ้านแก่ง	ศรีสัชชนาลัย	สุโขทัย	๑๗.๕๕๑๘๑	๙๙.๕๐๑๓๑	Electric
๒๗๓๐	๓๕๖๔_๓/๔	หมู่ ๖ ป่าคา	บ้านแก่ง	ศรีสัชชนาลัย	สุโขทัย	๑๗.๕๔๘๘๖	๙๙.๕๐๖๑๐	Electric
๒๗๓๑	๓๕๖๔_๔/๔	หมู่ ๖ ป่าคา	บ้านแก่ง	ศรีสัชชนาลัย	สุโขทัย	๑๗.๕๕๐๑๗	๙๙.๕๐๔๒๔	Electric
๒๗๓๒	๓๕๖๖_๑/๓	หมู่ ๘ แม่ท่าแพ	บ้านแก่ง	ศรีสัชชนาลัย	สุโขทัย	๑๗.๕๑๔๗๙	๙๙.๕๕๐๙๒	Electric
๒๗๓๓	๓๕๖๖_๒/๓	หมู่ ๘ แม่ท่าแพ	บ้านแก่ง	ศรีสัชชนาลัย	สุโขทัย	๑๗.๕๑๗๐๘	๙๙.๕๕๑๘๘	Electric
๒๗๓๔	๓๕๖๖_๓/๓	หมู่ ๘ แม่ท่าแพ	บ้านแก่ง	ศรีสัชชนาลัย	สุโขทัย	๑๗.๕๑๒๙๑	๙๙.๕๖๒๕๕	Electric
๒๗๓๕	๓๕๖๙_๑/๔	หมู่ ๑๐ สะพานยาว	แม่ลำ	ศรีสัชชนาลัย	สุโขทัย	๑๗.๖๒๐๓๐	๙๙.๖๒๔๘๘	Electric
๒๗๓๖	๓๕๖๙_๒/๔	หมู่ ๑๐ สะพานยาว	แม่ลำ	ศรีสัชชนาลัย	สุโขทัย	๑๗.๖๑๘๓๖	๙๙.๖๒๒๐๕	Electric

๐. *gms.* *ว. ป*

ภาคผนวก ๓ (พื้นที่เป้าหมาย)

ลำดับ	รหัส	หมู่บ้าน	ตำบล	อำเภอ	จังหวัด	LAT	LONG	Electric
๒๗๓๗	๓๕๖๙ ๓/๔	หมู่ ๑๐ สะพานยาว	แม่สลา	ศรีสัชชนาลัย	สุโขทัย	๑๗.๖๑๘๒๑	๙๙.๖๒๒๖๓	Electric
๒๗๓๘	๓๕๖๙ ๔/๔	หมู่ ๑๐ สะพานยาว	แม่สลา	ศรีสัชชนาลัย	สุโขทัย	๑๗.๖๑๘๘๔	๙๙.๖๒๒๗๗	Electric
๒๗๓๙	๓๕๗๐ ๑/๓	หมู่ ๖ แม่सान	แม่สลา	ศรีสัชชนาลัย	สุโขทัย	๑๗.๖๔๔๕๙	๙๙.๕๙๕๘๔	Electric
๒๗๔๐	๓๕๗๐ ๒/๓	หมู่ ๖ แม่सान	แม่สลา	ศรีสัชชนาลัย	สุโขทัย	๑๗.๖๔๓๖๖	๙๙.๕๙๐๖๖	Electric
๒๗๔๑	๓๕๗๐ ๓/๓	หมู่ ๖ แม่सान	แม่สลา	ศรีสัชชนาลัย	สุโขทัย	๑๗.๖๔๔๘๑	๙๙.๕๙๑๓๔	Electric
๒๗๔๒	๓๕๗๑ ๑/๔	หมู่ ๘ สันหีบ	แม่สลา	ศรีสัชชนาลัย	สุโขทัย	๑๗.๖๐๖๓๖	๙๙.๖๕๕๕๓	Electric
๒๗๔๓	๓๕๗๑ ๒/๔	หมู่ ๘ สันหีบ	แม่สลา	ศรีสัชชนาลัย	สุโขทัย	๑๗.๖๑๒๑๖	๙๙.๖๕๖๐๑	Electric
๒๗๔๔	๓๕๗๑ ๓/๔	หมู่ ๘ สันหีบ	แม่สลา	ศรีสัชชนาลัย	สุโขทัย	๑๗.๕๙๘๗๔	๙๙.๖๕๕๖๘	Electric
๒๗๔๕	๓๕๗๑ ๔/๔	หมู่ ๘ สันหีบ	แม่สลา	ศรีสัชชนาลัย	สุโขทัย	๑๗.๖๑๗๒๙	๙๙.๖๕๕๓๙	Electric
๒๗๔๖	๓๕๗๒ ๑/๓	หมู่ ๑๐ ปางสา	แม่สลา	ศรีสัชชนาลัย	สุโขทัย	๑๗.๗๐๐๘๒	๙๙.๖๒๔๐๐	Electric
๒๗๔๗	๓๕๗๒ ๒/๓	หมู่ ๑๐ ปางสา	แม่สลา	ศรีสัชชนาลัย	สุโขทัย	๑๗.๗๐๒๒๙	๙๙.๖๒๒๘๙	Electric
๒๗๔๘	๓๕๗๒ ๓/๓	หมู่ ๑๐ ปางสา	แม่สลา	ศรีสัชชนาลัย	สุโขทัย	๑๗.๗๐๒๒๒	๙๙.๖๒๐๗๐	Electric
๒๗๔๙	๓๕๗๓ ๑/๓	หมู่ ๑๑ โป่งดินตั้ง	แม่สลา	ศรีสัชชนาลัย	สุโขทัย	๑๗.๗๑๓๙๖	๙๙.๕๗๑๘๗	Electric
๒๗๕๐	๓๕๗๓ ๒/๓	หมู่ ๑๑ โป่งดินตั้ง	แม่สลา	ศรีสัชชนาลัย	สุโขทัย	๑๗.๗๑๔๐๕	๙๙.๕๖๙๘๑	Electric
๒๗๕๑	๓๕๗๓ ๓/๓	หมู่ ๑๑ โป่งดินตั้ง	แม่สลา	ศรีสัชชนาลัย	สุโขทัย	๑๗.๗๑๒๘๕	๙๙.๕๗๓๐๔	Electric
๒๗๕๒	๓๕๗๔ ๑/๓	หมู่ ๑๕ ปางตะเคียน	แม่สลา	ศรีสัชชนาลัย	สุโขทัย	๑๗.๗๑๒๕๘	๙๙.๖๐๔๕๖	Electric
๒๗๕๓	๓๕๗๔ ๒/๓	หมู่ ๑๕ ปางตะเคียน	แม่สลา	ศรีสัชชนาลัย	สุโขทัย	๑๗.๗๑๓๔๘	๙๙.๖๐๓๗๙	Electric
๒๗๕๔	๓๕๗๔ ๓/๓	หมู่ ๑๕ ปางตะเคียน	แม่สลา	ศรีสัชชนาลัย	สุโขทัย	๑๗.๗๑๓๖๘	๙๙.๖๐๒๘๐	Electric
๒๗๕๕	๓๕๗๗ ๑/๑	หมู่ ๑๑ ผาแดง	นาขุนไกร	ศรีสำโรง	สุโขทัย	๑๗.๒๐๗๑๕	๙๙.๕๓๗๘๙	Electric
๒๗๕๖	๓๕๗๘ ๑/๑	หมู่ ๑๒ หนองสะแก	นาขุนไกร	ศรีสำโรง	สุโขทัย	๑๗.๑๕๓๕๖	๙๙.๖๑๙๕๕	Electric
๒๗๕๗	๓๕๗๙ ๑/๒	หมู่ ๒ สันติสุข	นาขุนไกร	ศรีสำโรง	สุโขทัย	๑๗.๑๖๕๘๔	๙๙.๖๑๗๔๙	Electric
๒๗๕๘	๓๕๗๙ ๒/๒	หมู่ ๒ สันติสุข	นาขุนไกร	ศรีสำโรง	สุโขทัย	๑๗.๑๖๐๗๕	๙๙.๖๑๗๗๔	Electric
๒๗๕๙	๓๕๘๑ ๑/๑	หมู่ ๔ เขาดินไพรวัน	นาขุนไกร	ศรีสำโรง	สุโขทัย	๑๗.๑๖๕๓๔	๙๙.๖๑๕๓๖	Electric
๒๗๖๐	๓๕๘๓ ๑/๒	หมู่ ๖ วังตามน	นาขุนไกร	ศรีสำโรง	สุโขทัย	๑๗.๑๖๔๗๕	๙๙.๕๕๕๗๐	Electric
๒๗๖๑	๓๕๘๓ ๒/๒	หมู่ ๖ วังตามน	นาขุนไกร	ศรีสำโรง	สุโขทัย	๑๗.๑๖๒๙๗	๙๙.๕๖๓๕๓	Electric
๒๗๖๒	๓๕๘๔ ๑/๔	หมู่ ๘ ลู่เต่า	นาขุนไกร	ศรีสำโรง	สุโขทัย	๑๗.๒๐๐๙๐	๙๙.๕๑๔๐๓	Electric
๒๗๖๓	๓๕๘๔ ๒/๔	หมู่ ๘ ลู่เต่า	นาขุนไกร	ศรีสำโรง	สุโขทัย	๑๗.๒๐๐๙๑	๙๙.๕๑๓๖๘	Electric
๒๗๖๔	๓๕๘๔ ๓/๔	หมู่ ๘ ลู่เต่า	นาขุนไกร	ศรีสำโรง	สุโขทัย	๑๗.๒๐๕๕๒	๙๙.๕๑๕๗๓	Electric
๒๗๖๕	๓๕๘๔ ๔/๔	หมู่ ๘ ลู่เต่า	นาขุนไกร	ศรีสำโรง	สุโขทัย	๑๗.๒๐๓๒๐	๙๙.๕๑๓๑๕	Electric
๒๗๖๖	๓๕๘๕ ๑/๑	หมู่ ๙ ฤๅษะแบก	นาขุนไกร	ศรีสำโรง	สุโขทัย	๑๗.๑๗๓๗๙	๙๙.๕๓๕๕๔	Electric
๒๗๖๗	๓๕๘๕ ๒/๑	หมู่ ๙ ฤๅษะแบก	นาขุนไกร	ศรีสำโรง	สุโขทัย	๑๗.๑๘๘๘๗	๙๙.๕๒๒๘๙	Electric
๒๗๖๘	๓๕๘๕ ๓/๑	หมู่ ๙ ฤๅษะแบก	นาขุนไกร	ศรีสำโรง	สุโขทัย	๑๗.๑๙๒๙๙	๙๙.๕๒๑๕๕	Electric
๒๗๖๙	๓๕๘๕ ๔/๑	หมู่ ๙ ฤๅษะแบก	นาขุนไกร	ศรีสำโรง	สุโขทัย	๑๗.๑๙๖๖๖	๙๙.๕๒๓๕๘	Electric
๒๗๗๐	๓๕๘๖ ๑/๒	หมู่ ๖ แม่น้ำ	บ้านไร่	ศรีสำโรง	สุโขทัย	๑๗.๑๘๘๗๑	๙๙.๗๕๑๘๗	Electric
๒๗๗๑	๓๕๘๖ ๒/๒	หมู่ ๖ แม่น้ำ	บ้านไร่	ศรีสำโรง	สุโขทัย	๑๗.๑๙๒๖๙	๙๙.๗๕๐๘๙	Electric
๒๗๗๒	๓๕๙๔ ๑/๓	หมู่ ๗ นาหลูก	ราวคันจิง	ศรีสำโรง	สุโขทัย	๑๗.๑๙๓๖๒	๙๙.๖๔๕๗๒	Electric
๒๗๗๓	๓๕๙๔ ๒/๓	หมู่ ๗ นาหลูก	ราวคันจิง	ศรีสำโรง	สุโขทัย	๑๗.๑๙๓๖๔	๙๙.๖๕๒๙๑	Electric
๒๗๗๔	๓๕๙๔ ๓/๓	หมู่ ๗ นาหลูก	ราวคันจิง	ศรีสำโรง	สุโขทัย	๑๗.๒๐๐๗๔	๙๙.๖๕๗๖๖	Electric
๒๗๗๕	๓๕๘๘ ๑/๑	หมู่ ๑ คลองป่าไผ่	ราวคันจิง	ศรีสำโรง	สุโขทัย	๑๗.๑๗๒๒๖	๙๙.๗๓๒๑๑	Electric
๒๗๗๖	๓๕๙๖ ๑/๑	หมู่ ๒ ปากคลองช้าง	เมืองบางขลัง	สวรรคโลก	สุโขทัย	๑๗.๒๑๕๕๒	๙๙.๗๒๔๐๑	Electric
๒๗๗๗	๓๕๙๗ ๑/๑	หมู่ ๓ ปากคลองช้าง	เมืองบางขลัง	สวรรคโลก	สุโขทัย	๑๗.๒๑๙๘๘	๙๙.๗๒๐๒๓	Electric
๒๗๗๘	๓๕๙๗ ๒/๒	หมู่ ๓ ปากคลองช้าง	เมืองบางขลัง	สวรรคโลก	สุโขทัย	๑๗.๒๑๗๐๔	๙๙.๗๒๑๓๖	Electric
๒๗๗๙	๓๕๙๘ ๑/๑	หมู่ ๒๑ ห้วยถ้ำ	ด่านช้าง	สุพรรณบุรี	๑๔.๗๘๘๘๔	๙๙.๕๐๕๑๔	Electric	
๒๗๘๐	๓๕๙๙ ๑/๑	หมู่ ๖ ห้วยท้อ	นิคมกระเสียว	ด่านช้าง	สุพรรณบุรี	๑๔.๘๗๕๐๒	๙๙.๕๙๘๗๗	Electric
๒๗๘๑	๓๖๐๕ ๑/๑	หมู่ ๖ ห้วยหินดำ	วังยาว	ด่านช้าง	สุพรรณบุรี	๑๔.๙๒๙๓๒	๙๙.๕๓๗๒๖	Electric
๒๗๘๒	๓๖๐๗ ๑/๒	หมู่ ๙ ห้วยม่วงแป	วังยาว	ด่านช้าง	สุพรรณบุรี	๑๔.๙๔๐๔๑	๙๙.๕๐๔๐๒	Electric
๒๗๘๓	๓๖๐๗ ๒/๒	หมู่ ๙ ห้วยม่วงแป	วังยาว	ด่านช้าง	สุพรรณบุรี	๑๔.๙๔๘๐๘	๙๙.๕๐๔๕๘	Electric
๒๗๘๔	๓๖๐๘ ๑/๓	หมู่ ๑๐ กกเชียง	ห้วยขมิ้น	ด่านช้าง	สุพรรณบุรี	๑๔.๙๒๘๗๗	๙๙.๕๑๖๓๒	Electric
๒๗๘๕	๓๖๐๘ ๒/๓	หมู่ ๑๐ กกเชียง	ห้วยขมิ้น	ด่านช้าง	สุพรรณบุรี	๑๔.๙๒๘๑๓	๙๙.๕๒๒๗๗	Electric
๒๗๘๖	๓๖๐๘ ๓/๓	หมู่ ๑๐ กกเชียง	ห้วยขมิ้น	ด่านช้าง	สุพรรณบุรี	๑๔.๙๒๖๘๔	๙๙.๕๐๗๕๒	Electric
๒๗๘๗	๓๖๐๙ ๑/๒	หมู่ ๑๔ ห้วยขมิ้น	ห้วยขมิ้น	ด่านช้าง	สุพรรณบุรี	๑๔.๙๓๔๑๖	๙๙.๕๓๘๑๒	Electric
๒๗๘๘	๓๖๐๙ ๒/๒	หมู่ ๑๔ ห้วยขมิ้น	ห้วยขมิ้น	ด่านช้าง	สุพรรณบุรี	๑๔.๙๒๗๐๗	๙๙.๕๓๗๐๓	Electric
๒๗๘๙	๓๖๑๑ ๑/๒	หมู่ ๗ ป่าชี	ห้วยขมิ้น	ด่านช้าง	สุพรรณบุรี	๑๔.๙๖๑๖๑	๙๙.๕๑๐๗๗	Electric
๒๗๙๐	๓๖๑๑ ๒/๒	หมู่ ๗ ป่าชี	ห้วยขมิ้น	ด่านช้าง	สุพรรณบุรี	๑๔.๙๖๒๘๙	๙๙.๕๑๙๗๑	Electric
๒๗๙๑	๓๖๑๒ ๑/๑	หมู่ ๓ วังโหรา	องค์พระ	ด่านช้าง	สุพรรณบุรี	๑๔.๗๙๗๗๗	๙๙.๕๓๔๐๑	Electric
๒๗๙๒	๓๖๑๒ ๒/๒	หมู่ ๓ วังโหรา	องค์พระ	ด่านช้าง	สุพรรณบุรี	๑๔.๘๐๑๗๕	๙๙.๕๓๕๘๑	Electric
๒๗๙๓	๓๖๑๕ ๑/๒	หมู่ ๑๐ ปากฮาย	คลองสระ	กาญจนดิษฐ์	สุราษฎร์ธานี	๘.๗๒๙๖๓	๙๙.๖๑๗๐๖	Electric

๑. *Sign.* *v.p.*

ภาคผนวก ๓ (พื้นที่เป้าหมาย)

ลำดับ	รหัส	หมู่บ้าน	ตำบล	อำเภอ	จังหวัด	LAT	LONG	Electric
๒๗๙๔	๓๖๑๕_๒/๒	หมู่ ๑๐ ปากยาย	คลองสระ	กาญจนดิษฐ์	สุราษฎร์ธานี	๘.๙๓๖๕๓	๙๙.๖๐๘๘๒	Electric
๒๗๙๕	๓๖๑๓_๑/๓	หมู่ ๙ กงตอ	คลองสระ	กาญจนดิษฐ์	สุราษฎร์ธานี	๘.๙๕๕๘๔	๙๙.๕๙๐๒๗	Electric
๒๗๙๖	๓๖๑๓_๒/๓	หมู่ ๙ กงตอ	คลองสระ	กาญจนดิษฐ์	สุราษฎร์ธานี	๘.๙๕๕๓๒	๙๙.๕๘๕๗๖	Electric
๒๗๙๗	๓๖๑๓_๓/๓	หมู่ ๙ กงตอ	คลองสระ	กาญจนดิษฐ์	สุราษฎร์ธานี	๘.๙๕๕๕๐	๙๙.๕๗๙๖๙	Electric
๒๗๙๘	๓๖๓๐_๑/๑	หมู่ ๙ คลองฮาย	ช้างซ้าย	กาญจนดิษฐ์	สุราษฎร์ธานี	๙.๐๒๙๖๒	๙๙.๕๐๐๑๕	Electric
๒๗๙๙	๓๖๓๓_๑/๒	หมู่ ๕ สวนหมี่	ท่าทอง	กาญจนดิษฐ์	สุราษฎร์ธานี	๙.๒๑๘๘๕	๙๙.๕๖๒๒๒	Electric
๒๘๐๐	๓๖๓๓_๒/๒	หมู่ ๕ สวนหมี่	ท่าทอง	กาญจนดิษฐ์	สุราษฎร์ธานี	๙.๒๑๘๑๗	๙๙.๕๖๘๑๗	Electric
๒๘๐๑	๓๖๔๘_๑/๑	หมู่ ๒ หองดี	ปากหมาก	ไชยา	สุราษฎร์ธานี	๙.๔๒๒๔๗	๙๙.๐๓๗๐๕	Electric
๒๘๐๒	๓๖๕๐_๑/๒	หมู่ ๔ ลุ่ม (บ้านพยุรายซี)	ปากหมาก	ไชยา	สุราษฎร์ธานี	๙.๔๒๐๗๕	๙๙.๐๑๙๗๑	Electric
๒๘๐๓	๓๖๕๓_๑/๒	หมู่ ๗ เขาหลัก	ปากหมาก	ไชยา	สุราษฎร์ธานี	๙.๔๐๔๘๐	๙๘.๙๐๐๖๓	Electric
๒๘๐๔	๓๖๕๓_๒/๒	หมู่ ๗ เขาหลัก	ปากหมาก	ไชยา	สุราษฎร์ธานี	๙.๔๐๓๗๒	๙๘.๘๘๕๓๖	Electric
๒๘๐๕	๓๖๕๓_๓/๓	หมู่ ๗ เขาหลัก	ปากหมาก	ไชยา	สุราษฎร์ธานี	๙.๔๐๓๒๘	๙๘.๙๐๕๓๑	Electric
๒๘๐๖	๓๖๕๕_๑/๒	หมู่ ๒ ครามล่าง	ชลคราม	ดอนสัก	สุราษฎร์ธานี	๙.๒๔๕๐๐	๙๙.๖๒๒๒๙	Electric
๒๘๐๗	๓๖๕๕_๒/๒	หมู่ ๒ ครามล่าง	ชลคราม	ดอนสัก	สุราษฎร์ธานี	๙.๒๓๙๑๕	๙๙.๖๒๒๒๐	Electric
๒๘๐๘	๓๖๕๖_๑/๑	หมู่ ๓ ดอนเกลี้ยง	ชลคราม	ดอนสัก	สุราษฎร์ธานี	๙.๒๔๗๔๕	๙๙.๖๐๒๒๔	Electric
๒๘๐๙	๓๖๕๙_๑/๓	หมู่ ๔ น้ำรอบ	ไชยคราม	ดอนสัก	สุราษฎร์ธานี	๙.๒๓๔๕๕	๙๙.๖๓๕๔๖	Electric
๒๘๑๐	๓๖๕๙_๒/๓	หมู่ ๔ น้ำรอบ	ไชยคราม	ดอนสัก	สุราษฎร์ธานี	๙.๒๓๕๐๙	๙๙.๖๓๑๑๒	Electric
๒๘๑๑	๓๖๕๙_๓/๓	หมู่ ๔ น้ำรอบ	ไชยคราม	ดอนสัก	สุราษฎร์ธานี	๙.๒๓๑๓๑	๙๙.๖๓๑๐๕	Electric
๒๘๑๒	๓๖๖๐_๑/๑	หมู่ ๙ ไม้เรียบ	คลองไทร	ท่าฉาง	สุราษฎร์ธานี	๙.๒๐๙๓๑	๙๙.๐๕๘๙๔	Electric
๒๘๑๓	๓๖๖๑_๑/๑	หมู่ ๑ เหนือ	ปากฉลุย	ท่าฉาง	สุราษฎร์ธานี	๙.๓๑๒๙๐	๙๘.๙๙๙๗๘	Electric
๒๘๑๔	๓๖๖๒_๑/๑	หมู่ ๔ หน้าซิ่ง	ปากฉลุย	ท่าฉาง	สุราษฎร์ธานี	๙.๓๐๔๗๗	๙๘.๙๕๐๗๙	Electric
๒๘๑๕	๓๖๗๒_๑/๑	หมู่ ๑๓ ช่างเย็บทอง	คันธุลี	ท่าชนะ	สุราษฎร์ธานี	๙.๖๘๗๕๒	๙๙.๐๒๒๒๓	Electric
๒๘๑๖	๓๖๗๗_๑/๑	หมู่ ๑๖ ไร่ยาว	ประสงค์	ท่าชนะ	สุราษฎร์ธานี	๙.๕๖๗๓๐	๙๘.๙๑๗๖๓	Electric
๒๘๑๗	๓๖๘๔_๑/๒	หมู่ ๒๔ ธารน้ำใจ	ประสงค์	ท่าชนะ	สุราษฎร์ธานี	๙.๕๗๖๒๐	๙๘.๘๘๖๐๒	Electric
๒๘๑๘	๓๖๘๔_๒/๒	หมู่ ๒๔ ธารน้ำใจ	ประสงค์	ท่าชนะ	สุราษฎร์ธานี	๙.๕๗๕๕๓	๙๘.๘๘๓๔๑	Electric
๒๘๑๙	๓๖๘๕_๑/๑	หมู่ ๒๕ น้ำไร่	ประสงค์	ท่าชนะ	สุราษฎร์ธานี	๙.๕๕๖๙๖	๙๘.๙๘๑๐๘	Electric
๒๘๒๐	๓๖๘๗_๑/๑	หมู่ ๑๒ เขาเขียว	คลองชะอุ่น	พนม	สุราษฎร์ธานี	๘.๖๙๓๕๓	๙๘.๘๖๕๑๔	Electric
๒๘๒๑	๓๖๙๒_๑/๓	หมู่ ๑๑ ถ้ำมุด	ต้นยวน	พนม	สุราษฎร์ธานี	๘.๗๕๗๘๘	๙๘.๙๓๘๘๘	Electric
๒๘๒๒	๓๖๙๒_๒/๓	หมู่ ๑๑ ถ้ำมุด	ต้นยวน	พนม	สุราษฎร์ธานี	๘.๗๓๘๖๔	๙๘.๙๒๘๑๕	Electric
๒๘๒๓	๓๖๙๒_๓/๓	หมู่ ๑๑ ถ้ำมุด	ต้นยวน	พนม	สุราษฎร์ธานี	๘.๗๓๕๓๐	๙๘.๙๒๖๖๕	Electric
๒๘๒๔	๓๖๙๓_๑/๑	หมู่ ๑๒ ป่าตง	ต้นยวน	พนม	สุราษฎร์ธานี	๘.๗๒๐๒๘	๙๘.๘๗๓๔๔	Electric
๒๘๒๕	๓๖๙๗_๑/๑	หมู่ ๒ บางสามัคคี	พลูเถื่อน	พนม	สุราษฎร์ธานี	๘.๗๓๙๙๔	๙๘.๗๕๖๒๙	Electric
๒๘๒๖	๓๗๐๓_๑/๑	หมู่ ๑๐ มุลนิธิ	สินเจริญ	พระแสง	สุราษฎร์ธานี	๘.๗๒๑๕๐	๙๙.๖๑๐๒๕	Electric
๒๘๒๗	๓๗๑๖_๑/๓	หมู่ ๑๑ เทพนิมิตร	ตะกุกเหนือ	วิภาวดี	สุราษฎร์ธานี	๙.๓๗๔๐๗	๙๘.๘๗๖๖๒	Electric
๒๘๒๘	๓๗๑๖_๒/๓	หมู่ ๑๑ เทพนิมิตร	ตะกุกเหนือ	วิภาวดี	สุราษฎร์ธานี	๙.๓๗๖๖๔	๙๘.๘๘๓๖๕	Electric
๒๘๒๙	๓๗๑๖_๓/๓	หมู่ ๑๑ เทพนิมิตร	ตะกุกเหนือ	วิภาวดี	สุราษฎร์ธานี	๙.๓๙๘๕๕	๙๘.๘๘๕๖๗	Electric
๒๘๓๐	๓๗๑๗_๑/๔	หมู่ ๑๓ คลองมุย	ตะกุกเหนือ	วิภาวดี	สุราษฎร์ธานี	๙.๒๔๕๒๑	๙๘.๘๖๐๓๔	Electric
๒๘๓๑	๓๗๑๗_๒/๔	หมู่ ๑๓ คลองมุย	ตะกุกเหนือ	วิภาวดี	สุราษฎร์ธานี	๙.๒๕๑๔๔	๙๘.๘๕๕๖๒	Electric
๒๘๓๒	๓๗๑๗_๓/๔	หมู่ ๑๓ คลองมุย	ตะกุกเหนือ	วิภาวดี	สุราษฎร์ธานี	๙.๒๕๓๔๒	๙๘.๘๕๔๒๗	Electric
๒๘๓๓	๓๗๑๗_๔/๔	หมู่ ๑๓ คลองมุย	ตะกุกเหนือ	วิภาวดี	สุราษฎร์ธานี	๙.๒๕๐๙๙	๙๘.๘๕๘๐๗	Electric
๒๘๓๔	๓๗๒๐_๑/๒	หมู่ ๖ ทิพย์เนตร	กระเบื้อง	ชุมพลบุรี	สุรินทร์	๑๕.๔๑๗๐๐	๑๐๓.๒๘๔๕๐	Electric
๒๘๓๕	๓๗๒๐_๒/๒	หมู่ ๖ ทิพย์เนตร	กระเบื้อง	ชุมพลบุรี	สุรินทร์	๑๕.๔๑๖๖๙	๑๐๓.๒๘๗๐๑	Electric
๒๘๓๖	๓๗๒๓_๑/๓	หมู่ ๕ ทิพย์นวด	นาหนองไผ่	ชุมพลบุรี	สุรินทร์	๑๕.๔๒๕๕๙	๑๐๓.๕๘๘๑๘	Electric
๒๘๓๗	๓๗๒๓_๒/๓	หมู่ ๕ ทิพย์นวด	นาหนองไผ่	ชุมพลบุรี	สุรินทร์	๑๕.๔๒๖๖๐	๑๐๓.๕๙๑๘๐	Electric
๒๘๓๘	๓๗๒๓_๓/๓	หมู่ ๕ ทิพย์นวด	นาหนองไผ่	ชุมพลบุรี	สุรินทร์	๑๕.๔๒๕๔๐	๑๐๓.๕๙๐๓๐	Electric
๒๘๓๙	๓๗๒๘_๑/๑	หมู่ ๓ โพนทัน	ไพรขลา	ชุมพลบุรี	สุรินทร์	๑๕.๓๕๘๖๐	๑๐๓.๕๖๓๖๐	Electric
๒๘๔๐	๓๗๓๑_๑/๑	หมู่ ๖ โพนสนบูรณ	ไพรขลา	ชุมพลบุรี	สุรินทร์	๑๕.๔๒๐๑๔	๑๐๓.๕๒๗๗๓	Electric
๒๘๔๑	๓๗๓๘_๑/๑	หมู่ ๔ เมืองไผ่	เมืองบัว	ชุมพลบุรี	สุรินทร์	๑๕.๕๐๐๓๐	๑๐๓.๑๖๖๐๕	Electric
๒๘๔๒	๓๗๔๐_๑/๑	หมู่ ๘ กระท่ม	เมืองบัว	ชุมพลบุรี	สุรินทร์	๑๕.๕๐๕๔๖	๑๐๓.๑๕๖๑๕	Electric
๒๘๔๓	๓๗๔๑_๑/๒	หมู่ ๔ ยางน้ำอ้อม	ยะวีก	ชุมพลบุรี	สุรินทร์	๑๕.๓๗๔๙๕	๑๐๓.๒๑๘๓๓	Electric
๒๘๔๔	๓๗๔๑_๒/๒	หมู่ ๔ ยางน้ำอ้อม	ยะวีก	ชุมพลบุรี	สุรินทร์	๑๕.๓๗๓๘๑	๑๐๓.๒๑๘๒๖	Electric
๒๘๔๕	๓๗๔๓_๑/๒	หมู่ ๑๐ พลับ	สระขุด	ชุมพลบุรี	สุรินทร์	๑๕.๔๑๒๔๑	๑๐๓.๑๕๒๒๘	Electric
๒๘๔๖	๓๗๔๓_๒/๒	หมู่ ๑๐ พลับ	สระขุด	ชุมพลบุรี	สุรินทร์	๑๕.๔๑๑๔๓	๑๐๓.๑๕๐๘๗	Electric
๒๘๔๗	๓๗๔๔_๑/๑	หมู่ ๕ สายสนอง	สระขุด	ชุมพลบุรี	สุรินทร์	๑๕.๔๒๘๐๐	๑๐๓.๑๒๐๘๐	Electric
๒๘๔๘	๓๗๔๖_๑/๒	หมู่ ๒ ตลุง	หนองเรือ	ชุมพลบุรี	สุรินทร์	๑๕.๓๐๗๐๐	๑๐๕.๕๓๘๒๐	Electric
๒๘๔๙	๓๗๔๖_๒/๒	หมู่ ๒ ตลุง	หนองเรือ	ชุมพลบุรี	สุรินทร์	๑๕.๓๐๖๖๐	๑๐๕.๕๔๐๒๐	Electric
๒๘๕๐	๓๗๔๘_๑/๒	หมู่ ๔ ขุนไชยทอง	หนองเรือ	ชุมพลบุรี	สุรินทร์	๑๕.๓๑๔๓๐	๑๐๓.๕๒๕๔๐	Electric

๐. *Smr.* *ว.*

ภาคผนวก ๓ (พื้นที่เป้าหมาย)

ลำดับ	รหัส	หมู่บ้าน	ตำบล	อำเภอ	จังหวัด	LAT	LONG	Electric
๒๘๕๑	๓๗๕๘_๒/๒	หมู่ ๔ ชนไชยทอง	หนองเรือ	ชุมพลบุรี	สุรินทร์	๑๕.๓๑๕๘๐	๑๐๓.๕๒๔๓๐	Electric
๒๘๕๒	๓๗๕๑_๑/๑	หมู่ ๗ ยางใหม่	หนองเรือ	ชุมพลบุรี	สุรินทร์	๑๕.๓๑๕๑๑	๑๐๓.๕๒๒๑๒	Electric
๒๘๕๓	๓๗๕๒_๑/๑	หมู่ ๘ ยางขามเฒ่า	หนองเรือ	ชุมพลบุรี	สุรินทร์	๑๕.๓๑๒๖๙	๑๐๓.๕๒๔๙๕	Electric
๒๘๕๔	๓๗๕๖_๑/๑	หมู่ ๓ บ้านบัวขาว	ทุ่งกุลา	ท่าตูม	สุรินทร์	๑๕.๔๕๘๘๔	๑๐๓.๖๕๘๖๘	Electric
๒๘๕๕	๓๗๕๘_๑/๒	หมู่ ๕ บ้านน้ำอ้อม	ทุ่งกุลา	ท่าตูม	สุรินทร์	๑๕.๔๓๓๓๗	๑๐๓.๖๕๗๕๒	Electric
๒๘๕๖	๓๗๕๘_๒/๒	หมู่ ๕ บ้านน้ำอ้อม	ทุ่งกุลา	ท่าตูม	สุรินทร์	๑๕.๔๓๑๕๐	๑๐๓.๖๕๗๘๐	Electric
๒๘๕๗	๓๗๕๙_๑/๒	หมู่ ๗ บ้านตาเสือ	ทุ่งกุลา	ท่าตูม	สุรินทร์	๑๕.๔๔๑๘๘	๑๐๓.๗๐๕๖๙	Electric
๒๘๕๘	๓๗๕๙_๒/๒	หมู่ ๗ บ้านตาเสือ	ทุ่งกุลา	ท่าตูม	สุรินทร์	๑๕.๔๔๐๗๖	๑๐๓.๗๐๕๒๗	Electric
๒๘๕๙	๓๗๖๐_๑/๓	หมู่ ๑ บ้านพรมเทพ	พรมเทพ	ท่าตูม	สุรินทร์	๑๕.๓๓๖๘๘	๑๐๓.๖๐๒๖๖	Electric
๒๘๖๐	๓๗๖๐_๒/๓	หมู่ ๑ บ้านพรมเทพ	พรมเทพ	ท่าตูม	สุรินทร์	๑๕.๓๓๗๖๑	๑๐๓.๖๐๒๕๐	Electric
๒๘๖๑	๓๗๖๐_๓/๓	หมู่ ๑ บ้านพรมเทพ	พรมเทพ	ท่าตูม	สุรินทร์	๑๕.๓๓๕๒๒	๑๐๓.๖๐๒๘๘	Electric
๒๘๖๒	๓๗๖๑_๑/๑	หมู่ ๑๒ บ้านบุใหญ่	พรมเทพ	ท่าตูม	สุรินทร์	๑๕.๓๓๘๙๔	๑๐๓.๕๕๗๙๓	Electric
๒๘๖๓	๓๗๖๒_๑/๒	หมู่ ๑๔ บ้านไพรเวง	พรมเทพ	ท่าตูม	สุรินทร์	๑๕.๓๓๕๓๐	๑๐๓.๕๕๔๔๐	Electric
๒๘๖๔	๓๗๖๒_๒/๒	หมู่ ๑๔ บ้านไพรเวง	พรมเทพ	ท่าตูม	สุรินทร์	๑๕.๓๓๘๔๖	๑๐๓.๕๕๕๔๖	Electric
๒๘๖๕	๓๗๖๔_๑/๒	หมู่ ๑๙ บ้านพรมเทพเหนือ	พรมเทพ	ท่าตูม	สุรินทร์	๑๕.๓๓๖๖๒	๑๐๓.๖๐๓๖๕	Electric
๒๘๖๖	๓๗๖๔_๒/๒	หมู่ ๑๙ บ้านพรมเทพเหนือ	พรมเทพ	ท่าตูม	สุรินทร์	๑๕.๓๓๕๙๔	๑๐๓.๖๐๐๔๔	Electric
๒๘๖๗	๓๗๖๕_๑/๑	หมู่ ๒ บ้านสะเดา	พรมเทพ	ท่าตูม	สุรินทร์	๑๕.๓๓๑๖๔	๑๐๓.๖๐๒๗๗	Electric
๒๘๖๘	๓๗๖๖_๑/๒	หมู่ ๒๑ บ้านนาดีพัฒนา	พรมเทพ	ท่าตูม	สุรินทร์	๑๕.๓๓๐๙๐	๑๐๓.๖๑๑๓๕	Electric
๒๘๖๙	๓๗๖๖_๒/๒	หมู่ ๒๑ บ้านนาดีพัฒนา	พรมเทพ	ท่าตูม	สุรินทร์	๑๕.๓๘๙๑๕	๑๐๓.๖๑๑๖๕	Electric
๒๘๗๐	๓๗๖๗_๑/๑	หมู่ ๒๒ บ้านโพธิ์	พรมเทพ	ท่าตูม	สุรินทร์	๑๕.๓๑๕๗๐	๑๐๓.๖๑๗๙๖	Electric
๒๘๗๑	๓๗๖๘_๑/๒	หมู่ ๓ บ้านเหล่า	พรมเทพ	ท่าตูม	สุรินทร์	๑๕.๓๑๒๗๙	๑๐๓.๖๑๗๕๐	Electric
๒๘๗๒	๓๗๖๘_๒/๒	หมู่ ๓ บ้านเหล่า	พรมเทพ	ท่าตูม	สุรินทร์	๑๕.๓๑๓๙๘	๑๐๓.๖๑๐๗๘	Electric
๒๘๗๓	๓๗๖๙_๑/๑	หมู่ ๔ บ้านโคกตุม	พรมเทพ	ท่าตูม	สุรินทร์	๑๕.๓๕๘๘๐	๑๐๓.๖๐๐๓๓	Electric
๒๘๗๔	๓๗๗๐_๑/๓	หมู่ ๑๒ บ้านหนองเรือ	โพนครก	ท่าตูม	สุรินทร์	๑๕.๓๙๐๔๓	๑๐๓.๗๖๑๓๓	Electric
๒๘๗๕	๓๗๗๐_๒/๓	หมู่ ๑๒ บ้านหนองเรือ	โพนครก	ท่าตูม	สุรินทร์	๑๕.๓๙๖๓๘	๑๐๓.๗๖๔๒๔	Electric
๒๘๗๖	๓๗๗๐_๓/๓	หมู่ ๑๒ บ้านหนองเรือ	โพนครก	ท่าตูม	สุรินทร์	๑๕.๓๙๘๐๒	๑๐๓.๗๖๔๑๒	Electric
๒๘๗๗	๓๗๗๑_๑/๑	หมู่ ๑๔ บ้านโนนแก้ว	โพนครก	ท่าตูม	สุรินทร์	๑๕.๔๒๖๘๙	๑๐๓.๗๕๘๘๓	Electric
๒๘๗๘	๓๗๗๓_๑/๑	หมู่ ๓ บ้านขี้เหล็ก	โพนครก	ท่าตูม	สุรินทร์	๑๕.๔๒๖๒๐	๑๐๓.๗๕๔๓๒	Electric
๒๘๗๙	๓๗๘๑_๑/๓	หมู่ ๗ สะพานหิน	ทุ่งมน	ปราสาท	สุรินทร์	๑๕.๖๖๙๙๒	๑๐๓.๒๖๐๔๖	Electric
๒๘๘๐	๓๗๘๑_๒/๓	หมู่ ๗ สะพานหิน	ทุ่งมน	ปราสาท	สุรินทร์	๑๕.๖๗๐๐๐	๑๐๓.๒๕๙๕๖	Electric
๒๘๘๑	๓๗๘๑_๓/๓	หมู่ ๗ สะพานหิน	ทุ่งมน	ปราสาท	สุรินทร์	๑๕.๖๖๘๑๔	๑๐๓.๒๕๙๙๑	Electric
๒๘๘๒	๓๗๘๒_๑/๓	หมู่ ๑๐ โนนคำ	หนองแวง	ศรีณรงค์	สุรินทร์	๑๕.๗๓๓๒๓	๑๐๓.๙๗๗๐๕	Electric
๒๘๘๓	๓๗๘๒_๒/๓	หมู่ ๑๐ โนนคำ	หนองแวง	ศรีณรงค์	สุรินทร์	๑๕.๗๓๒๔๙	๑๐๓.๙๗๗๖๑	Electric
๒๘๘๔	๓๗๘๒_๓/๓	หมู่ ๑๐ โนนคำ	หนองแวง	ศรีณรงค์	สุรินทร์	๑๕.๗๓๔๙๓	๑๐๓.๙๗๗๗๐	Electric
๒๘๘๕	๓๗๘๓_๑/๑	หมู่ ๗ หนองตราด	หนองแวง	ศรีณรงค์	สุรินทร์	๑๕.๗๒๐๙๘	๑๐๓.๙๗๑๘๐	Electric
๒๘๘๖	๓๗๘๗_๑/๑	หมู่ ๖ อ่าบปิน	พระแก้ว	สังขะ	สุรินทร์	๑๕.๗๐๒๓๓	๑๐๓.๙๖๔๓๓	Electric
๒๘๘๗	๓๗๘๙_๑/๒	หมู่ ๖ สามชัย	กุดแห่	นากลาง	หนองบัวลำภู	๑๗.๔๐๑๖๗	๑๐๒.๑๔๕๕๑	Electric
๒๘๘๘	๓๗๘๙_๒/๒	หมู่ ๖ สามชัย	กุดแห่	นากลาง	หนองบัวลำภู	๑๗.๔๐๘๘๕	๑๐๒.๑๔๖๘๘	Electric
๒๘๘๙	๓๗๙๐_๑/๑	หมู่ ๒ พนาวัลย์	ดงสวรรค์	นากลาง	หนองบัวลำภู	๑๗.๔๕๕๑๐	๑๐๒.๑๔๗๖๑	Electric
๒๘๙๐	๓๗๙๑_๑/๑	หมู่ ๘ โนนวิไล	ดงสวรรค์	นากลาง	หนองบัวลำภู	๑๗.๔๕๒๒๘	๑๐๒.๑๔๗๗๑	Electric
๒๘๙๑	๓๗๙๓_๑/๑	หมู่ ๑๑ วังไผ่	วังทอง	นาวัง	หนองบัวลำภู	๑๗.๒๐๖๘๒	๑๐๒.๐๓๒๕๒	Electric
๒๘๙๒	๓๗๙๔_๑/๓	หมู่ ๘ วังมน	โคกม่วง	โนนสัง	หนองบัวลำภู	๑๖.๙๓๙๖๗	๑๐๒.๔๕๒๒๔	Electric
๒๘๙๓	๓๗๙๔_๒/๓	หมู่ ๘ วังมน	โคกม่วง	โนนสัง	หนองบัวลำภู	๑๖.๙๓๙๒๒	๑๐๒.๔๖๓๕๕	Electric
๒๘๙๔	๓๗๙๔_๓/๓	หมู่ ๘ วังมน	โคกม่วง	โนนสัง	หนองบัวลำภู	๑๖.๙๓๗๑๙	๑๐๒.๔๖๑๓๗	Electric
๒๘๙๕	๓๗๙๕_๑/๑	หมู่ ๙ ชัยมงคล	โคกม่วง	โนนสัง	หนองบัวลำภู	๑๖.๙๓๑๑๓	๑๐๒.๔๕๗๕๐	Electric
๒๘๙๖	๓๗๙๖_๑/๓	หมู่ ๗ ภูพานคำ	โนนหัน	เมืองหนองบัวลำภู	หนองบัวลำภู	๑๗.๒๕๗๙๒	๑๐๒.๔๕๖๙๖	Electric
๒๘๙๗	๓๗๙๖_๒/๓	หมู่ ๗ ภูพานคำ	โนนหัน	เมืองหนองบัวลำภู	หนองบัวลำภู	๑๗.๒๕๙๑๔	๑๐๒.๔๕๓๗๘	Electric
๒๘๙๘	๓๗๙๖_๓/๓	หมู่ ๗ ภูพานคำ	โนนหัน	เมืองหนองบัวลำภู	หนองบัวลำภู	๑๗.๒๕๗๘๘	๑๐๒.๔๕๕๗๙	Electric
๒๘๙๙	๓๗๙๗_๑/๓	หมู่ ๑๑ ตาลเดี่ยว	นากอก	ศรีบุญเรือง	หนองบัวลำภู	๑๖.๘๙๓๑๖	๑๐๒.๐๙๖๘๓	Electric
๒๙๐๐	๓๗๙๗_๒/๓	หมู่ ๑๑ ตาลเดี่ยว	นากอก	ศรีบุญเรือง	หนองบัวลำภู	๑๖.๘๙๒๒๔	๑๐๒.๐๙๖๐๓	Electric
๒๙๐๑	๓๗๙๗_๓/๓	หมู่ ๑๑ ตาลเดี่ยว	นากอก	ศรีบุญเรือง	หนองบัวลำภู	๑๖.๘๙๒๐๗	๑๐๒.๐๙๔๗๗	Electric
๒๙๐๒	๓๗๙๘_๑/๒	หมู่ ๑๕ ห้วยบ่อทอง	นากอก	ศรีบุญเรือง	หนองบัวลำภู	๑๖.๘๙๒๕๒	๑๐๒.๐๙๓๓๗	Electric
๒๙๐๓	๓๗๙๘_๒/๒	หมู่ ๑๕ ห้วยบ่อทอง	นากอก	ศรีบุญเรือง	หนองบัวลำภู	๑๖.๘๙๒๕๖	๑๐๒.๐๙๒๖๒	Electric
๒๙๐๔	๓๗๙๙_๑/๑	หมู่ ๑ โนนสะอาด	โนนสะอาด	ศรีบุญเรือง	หนองบัวลำภู	๑๖.๙๗๕๑๖	๑๐๒.๑๒๘๘๗	Electric
๒๙๐๕	๓๘๐๐_๑/๑	หมู่ ๑๒ ศรีสีง่า	โนนสะอาด	ศรีบุญเรือง	หนองบัวลำภู	๑๖.๙๕๒๙๙	๑๐๒.๑๐๖๐๐	Electric
๒๙๐๖	๓๘๐๑_๑/๑	หมู่ ๑๕ ศรีภูทอง	โนนสะอาด	ศรีบุญเรือง	หนองบัวลำภู	๑๖.๙๕๗๘๘	๑๐๒.๐๖๒๒๓	Electric
๒๙๐๗	๓๘๐๒_๑/๑	หมู่ ๒ หินดลาด	โนนสะอาด	ศรีบุญเรือง	หนองบัวลำภู	๑๖.๙๕๑๑๑	๑๐๒.๑๐๓๙๙	Electric

อ.

Signature

Signature

ภาคผนวก ๓ (พื้นที่เป้าหมาย)

ลำดับ	รหัส	หมู่บ้าน	ตำบล	อำเภอ	จังหวัด	LAT	LONG	Electric
๒๙๐๘	๓๘๐๓_๑/๔	หมู่ ๘ วังโพน	โนนสะอาด	ศรีบุญเรือง	หนองบัวลำภู	๑๖.๙๒๖๐๓	๑๐๒.๑๐๒๕๙	Electric
๒๙๐๙	๓๘๐๓_๒/๔	หมู่ ๘ วังโพน	โนนสะอาด	ศรีบุญเรือง	หนองบัวลำภู	๑๖.๙๒๕๔๗	๑๐๒.๑๐๓๒๒	Electric
๒๙๑๐	๓๘๐๓_๓/๔	หมู่ ๘ วังโพน	โนนสะอาด	ศรีบุญเรือง	หนองบัวลำภู	๑๖.๙๒๓๗๖	๑๐๒.๑๐๒๔๙	Electric
๒๙๑๑	๓๘๐๓_๔/๔	หมู่ ๘ วังโพน	โนนสะอาด	ศรีบุญเรือง	หนองบัวลำภู	๑๖.๙๒๓๗๘	๑๐๒.๑๐๔๕๗	Electric
๒๙๑๒	๓๘๐๕_๑/๒	หมู่ ๗ โคกนกพัฒนา	บุญทัน	สุวรรณคูหา	หนองบัวลำภู	๑๗.๖๐๙๒๘	๑๐๒.๑๑๑๗๑	Electric
๒๙๑๓	๓๘๐๕_๒/๒	หมู่ ๗ โคกนกพัฒนา	บุญทัน	สุวรรณคูหา	หนองบัวลำภู	๑๗.๖๐๗๑๗	๑๐๒.๑๑๑๗๖	Electric
๒๙๑๔	๓๘๐๖_๑/๒	หมู่ ๘ โคนสาริกา	บุญทัน	สุวรรณคูหา	หนองบัวลำภู	๑๗.๖๑๐๕๖	๑๐๒.๑๑๓๙๒	Electric
๒๙๑๕	๓๘๐๖_๒/๒	หมู่ ๘ โคนสาริกา	บุญทัน	สุวรรณคูหา	หนองบัวลำภู	๑๗.๖๐๙๗๙	๑๐๒.๑๑๓๙๐	Electric
๒๙๑๖	๓๘๐๗_๑/๑	หมู่ ๓ คำบอน	คำเลาะ	ไชยวาน	อุดรธานี	๑๗.๒๓๐๙๒	๑๐๓.๓๗๔๗๓	Electric
๒๙๑๗	๓๘๐๘_๑/๓	หมู่ ๕ ดงพัฒนา	คำเลาะ	ไชยวาน	อุดรธานี	๑๗.๑๖๒๕๑	๑๐๓.๓๖๗๘๐	Electric
๒๙๑๘	๓๘๐๘_๒/๓	หมู่ ๕ ดงพัฒนา	คำเลาะ	ไชยวาน	อุดรธานี	๑๗.๑๖๓๑๘	๑๐๓.๓๖๗๐๙	Electric
๒๙๑๙	๓๘๐๘_๓/๓	หมู่ ๕ ดงพัฒนา	คำเลาะ	ไชยวาน	อุดรธานี	๑๗.๑๖๓๑๐	๑๐๓.๓๖๘๗๐	Electric
๒๙๒๐	๓๘๑๐_๑/๑	หมู่ ๗ โนนม่วงหวาน	คำเลาะ	ไชยวาน	อุดรธานี	๑๗.๑๘๙๕๗	๑๐๓.๔๐๒๔๔	Electric
๒๙๒๑	๓๘๑๖_๑/๒	หมู่ ๑๖ ราชดำริ	น้ำโสม	น้ำโสม	อุดรธานี	๑๗.๖๙๐๙๐	๑๐๒.๑๐๐๙๗	Electric
๒๙๒๒	๓๘๑๖_๒/๒	หมู่ ๑๖ ราชดำริ	น้ำโสม	น้ำโสม	อุดรธานี	๑๗.๖๙๐๕๙	๑๐๒.๑๐๑๔๖	Electric
๒๙๒๓	๓๘๒๐_๑/๒	หมู่ ๘ แหลมทอง	คำโคกสูง	วังสามหมอ	อุดรธานี	๑๖.๘๘๘๓๒	๑๐๓.๔๒๗๘๗	Electric
๒๙๒๔	๓๘๒๐_๒/๒	หมู่ ๘ แหลมทอง	คำโคกสูง	วังสามหมอ	อุดรธานี	๑๖.๘๘๑๒๖	๑๐๓.๔๒๒๒๒	Electric
๒๙๒๕	๓๘๒๕_๑/๔	หมู่ ๑๐ ผาทอง	ผาสุก	วังสามหมอ	อุดรธานี	๑๗.๑๓๘๑๖	๑๐๓.๔๗๙๗๓	Electric
๒๙๒๖	๓๘๒๕_๒/๔	หมู่ ๑๐ ผาทอง	ผาสุก	วังสามหมอ	อุดรธานี	๑๗.๑๓๘๔๐	๑๐๓.๔๗๙๗๑	Electric
๒๙๒๗	๓๘๒๕_๓/๔	หมู่ ๑๐ ผาทอง	ผาสุก	วังสามหมอ	อุดรธานี	๑๗.๑๓๘๘๗	๑๐๓.๔๗๙๒๕	Electric
๒๙๒๘	๓๘๒๕_๔/๔	หมู่ ๑๐ ผาทอง	ผาสุก	วังสามหมอ	อุดรธานี	๑๗.๑๓๘๖๖	๑๐๓.๔๗๖๑๓	Electric
๒๙๒๙	๓๘๓๔_๑/๔	หมู่ ๔ คำน้อย	ผาสุก	วังสามหมอ	อุดรธานี	๑๗.๑๗๗๖๘	๑๐๓.๕๓๓๓๒	Electric
๒๙๓๐	๓๘๓๔_๒/๔	หมู่ ๔ คำน้อย	ผาสุก	วังสามหมอ	อุดรธานี	๑๗.๑๗๗๖๖	๑๐๓.๕๓๐๑๕	Electric
๒๙๓๑	๓๘๓๔_๓/๔	หมู่ ๔ คำน้อย	ผาสุก	วังสามหมอ	อุดรธานี	๑๗.๑๘๐๑๘	๑๐๓.๕๓๑๕๘	Electric
๒๙๓๒	๓๘๓๔_๔/๔	หมู่ ๔ คำน้อย	ผาสุก	วังสามหมอ	อุดรธานี	๑๗.๑๘๐๒๒	๑๐๓.๕๒๙๗๑	Electric
๒๙๓๓	๓๘๓๕_๑/๑	หมู่ ๖ คำจวง	ผาสุก	วังสามหมอ	อุดรธานี	๑๗.๑๘๕๙๖	๑๐๓.๕๙๙๑๓	Electric
๒๙๓๔	๓๘๓๗_๑/๑	หมู่ ๘ คำน้อยใหม่ไทยเจริญ	ผาสุก	วังสามหมอ	อุดรธานี	๑๗.๑๗๙๗๙	๑๐๓.๕๒๔๔๙	Electric
๒๙๓๕	๓๘๔๐_๑/๓	หมู่ ๑๓ พรนิมิตร	หัวนาคำ	ศรีธาตุ	อุดรธานี	๑๗.๑๓๔๖๗	๑๐๓.๓๒๖๑๗	Electric
๒๙๓๖	๓๘๔๐_๒/๓	หมู่ ๑๓ พรนิมิตร	หัวนาคำ	ศรีธาตุ	อุดรธานี	๑๗.๑๓๓๒๓	๑๐๓.๓๒๓๓๓	Electric
๒๙๓๗	๓๘๔๐_๓/๓	หมู่ ๑๓ พรนิมิตร	หัวนาคำ	ศรีธาตุ	อุดรธานี	๑๗.๑๓๓๙๓	๑๐๓.๓๒๑๕๖	Electric
๒๙๓๘	๓๘๔๑_๑/๕	หมู่ ๑๖ คำค้อเหนือ	หัวนาคำ	ศรีธาตุ	อุดรธานี	๑๗.๑๓๔๒๓	๑๐๓.๓๒๖๕๑	Electric
๒๙๓๙	๓๘๔๑_๒/๕	หมู่ ๑๖ คำค้อเหนือ	หัวนาคำ	ศรีธาตุ	อุดรธานี	๑๗.๑๓๕๗๙	๑๐๓.๓๒๗๕๖	Electric
๒๙๔๐	๓๘๔๑_๓/๕	หมู่ ๑๖ คำค้อเหนือ	หัวนาคำ	ศรีธาตุ	อุดรธานี	๑๗.๑๓๕๔๓	๑๐๓.๓๒๘๗๖	Electric
๒๙๔๑	๓๘๔๑_๔/๕	หมู่ ๑๖ คำค้อเหนือ	หัวนาคำ	ศรีธาตุ	อุดรธานี	๑๗.๑๓๕๑๒	๑๐๓.๓๒๐๐๘	Electric
๒๙๔๒	๓๘๔๑_๕/๕	หมู่ ๑๖ คำค้อเหนือ	หัวนาคำ	ศรีธาตุ	อุดรธานี	๑๗.๑๓๕๑๓	๑๐๓.๓๒๑๓๑	Electric
๒๙๔๓	๓๘๔๓_๑/๔	หมู่ ๘ คำค้อ	หัวนาคำ	ศรีธาตุ	อุดรธานี	๑๗.๑๓๓๘๘	๑๐๓.๓๒๕๕๐	Electric
๒๙๔๔	๓๘๔๓_๒/๔	หมู่ ๘ คำค้อ	หัวนาคำ	ศรีธาตุ	อุดรธานี	๑๗.๑๓๓๐๙	๑๐๓.๓๒๐๒๘	Electric
๒๙๔๕	๓๘๔๓_๓/๔	หมู่ ๘ คำค้อ	หัวนาคำ	ศรีธาตุ	อุดรธานี	๑๗.๑๓๑๖๑	๑๐๓.๓๒๘๘๖	Electric
๒๙๔๖	๓๘๔๓_๔/๔	หมู่ ๘ คำค้อ	หัวนาคำ	ศรีธาตุ	อุดรธานี	๑๗.๑๓๒๘๙	๑๐๓.๓๒๘๒๗	Electric
๒๙๔๗	๓๘๔๔_๑/๑	หมู่ ๑ ข่อยสูง	ข่อยสูง	ตรอน	อุดรดิตต์	๑๗.๔๙๑๔๐	๑๐๑.๙๙๒๓๐	Electric
๒๙๔๘	๓๘๔๕_๑/๑	หมู่ ๗ ข่อยสูงใต้	ข่อยสูง	ตรอน	อุดรดิตต์	๑๗.๔๘๖๕๐	๑๐๑.๙๙๑๙๐	Electric
๒๙๔๙	๓๘๔๖_๑/๔	หมู่ ๑ งอมถ้ำ	ท่าแฝก	ท่าปลา	อุดรดิตต์	๑๗.๙๙๐๘๘	๑๐๐.๖๘๔๘๗	Electric
๒๙๕๐	๓๘๔๖_๒/๓	หมู่ ๑ งอมถ้ำ	ท่าแฝก	ท่าปลา	อุดรดิตต์	๑๗.๙๘๘๘๘	๑๐๐.๖๘๖๙๘	Electric
๒๙๕๑	๓๘๔๖_๓/๔	หมู่ ๑ งอมถ้ำ	ท่าแฝก	ท่าปลา	อุดรดิตต์	๑๗.๙๘๗๕๑	๑๐๐.๖๘๘๐๘	Electric
๒๙๕๒	๓๘๔๖_๔/๔	หมู่ ๑ งอมถ้ำ	ท่าแฝก	ท่าปลา	อุดรดิตต์	๑๗.๙๘๘๕๖	๑๐๐.๖๘๙๕๕	Electric
๒๙๕๓	๓๘๔๗_๑/๓	หมู่ ๒ งอมมด	ท่าแฝก	ท่าปลา	อุดรดิตต์	๑๘.๐๑๙๙๐	๑๐๐.๖๙๖๑๐	Electric
๒๙๕๔	๓๘๔๗_๒/๓	หมู่ ๒ งอมมด	ท่าแฝก	ท่าปลา	อุดรดิตต์	๑๘.๐๑๔๙๐	๑๐๐.๗๐๒๕๐	Electric
๒๙๕๕	๓๘๔๗_๓/๓	หมู่ ๒ งอมมด	ท่าแฝก	ท่าปลา	อุดรดิตต์	๑๘.๐๑๖๒๐	๑๐๐.๗๐๑๔๐	Electric
๒๙๕๖	๓๘๔๘_๑/๓	หมู่ ๓ งอมสัก	ท่าแฝก	ท่าปลา	อุดรดิตต์	๑๗.๙๗๖๘๘	๑๐๐.๖๙๐๕๙	Electric
๒๙๕๗	๓๘๔๘_๒/๓	หมู่ ๓ งอมสัก	ท่าแฝก	ท่าปลา	อุดรดิตต์	๑๗.๙๗๗๗๖	๑๐๐.๖๙๐๖๙	Electric
๒๙๕๘	๓๘๔๘_๓/๓	หมู่ ๓ งอมสัก	ท่าแฝก	ท่าปลา	อุดรดิตต์	๑๗.๙๘๐๑๐	๑๐๐.๖๙๑๔๑	Electric
๒๙๕๙	๓๘๕๐_๑/๑	หมู่ ๕ ป่ากั้ง	ท่าแฝก	ท่าปลา	อุดรดิตต์	๑๗.๙๗๙๘๐	๑๐๐.๖๒๘๙๐	Electric
๒๙๖๐	๓๘๕๑_๑/๓	หมู่ ๖ เตนยาว	ท่าแฝก	ท่าปลา	อุดรดิตต์	๑๗.๙๔๑๐๐	๑๐๐.๖๒๔๐๐	Electric
๒๙๖๑	๓๘๕๑_๒/๓	หมู่ ๖ เตนยาว	ท่าแฝก	ท่าปลา	อุดรดิตต์	๑๗.๙๔๒๔๐	๑๐๐.๖๒๓๖๐	Electric
๒๙๖๒	๓๘๕๑_๓/๓	หมู่ ๖ เตนยาว	ท่าแฝก	ท่าปลา	อุดรดิตต์	๑๗.๙๔๓๑๐	๑๐๐.๖๒๒๕๐	Electric
๒๙๖๓	๓๘๕๓_๑/๓	หมู่ ๘ ห้วยไผ่	ท่าแฝก	ท่าปลา	อุดรดิตต์	๑๘.๐๕๖๑๐	๑๐๐.๗๓๗๖๐	Electric
๒๙๖๔	๓๘๕๓_๒/๓	หมู่ ๘ ห้วยไผ่	ท่าแฝก	ท่าปลา	อุดรดิตต์	๑๘.๐๕๔๓๐	๑๐๐.๗๓๖๔๐	Electric

๑. *Jan.* *W.*

ภาคผนวก ๓ (พื้นที่เป้าหมาย)

ลำดับ	รหัส	หมู่บ้าน	ตำบล	อำเภอ	จังหวัด	LAT	LONG	Electric
๒๙๖๕	๓๘๕๓_๓/๓	หมู่ ๘ ห้วยไผ่	ท่าแฝก	ท่าปลา	อุตรดิตถ์	๑๘.๐๕๖๔๐	๑๐๐.๗๓๔๓๐	Electric
๒๙๖๖	๓๘๕๔_๑/๓	หมู่ ๙ ฝายน้อย	ท่าแฝก	ท่าปลา	อุตรดิตถ์	๑๗.๘๖๓๔๙	๑๐๐.๖๘๓๓๕	Electric
๒๙๖๗	๓๘๕๔_๒/๓	หมู่ ๙ ฝายน้อย	ท่าแฝก	ท่าปลา	อุตรดิตถ์	๑๗.๘๖๓๕๑	๑๐๐.๖๘๓๗๑	Electric
๒๙๖๘	๓๘๕๔_๓/๓	หมู่ ๙ ฝายน้อย	ท่าแฝก	ท่าปลา	อุตรดิตถ์	๑๗.๘๖๓๕๘	๑๐๐.๖๘๓๘๓	Electric
๒๙๖๙	๓๘๕๕_๑/๒	หมู่ ๑ น้ำพร้าว	นางพญา	ท่าปลา	อุตรดิตถ์	๑๗.๙๖๓๖๘	๑๐๐.๓๙๕๓๕	Electric
๒๙๗๐	๓๘๕๕_๒/๒	หมู่ ๑ น้ำพร้าว	นางพญา	ท่าปลา	อุตรดิตถ์	๑๗.๙๖๓๙๐	๑๐๐.๓๙๕๕๖	Electric
๒๙๗๑	๓๘๕๖_๑/๒	หมู่ ๒ นาป่าคา	นางพญา	ท่าปลา	อุตรดิตถ์	๑๗.๙๖๓๑๐	๑๐๐.๓๙๕๕๒	Electric
๒๙๗๒	๓๘๕๖_๒/๒	หมู่ ๒ นาป่าคา	นางพญา	ท่าปลา	อุตรดิตถ์	๑๗.๙๖๓๘๔	๑๐๐.๓๙๖๒๔	Electric
๒๙๗๓	๓๘๕๗_๑/๓	หมู่ ๓ ต้นแดง	นางพญา	ท่าปลา	อุตรดิตถ์	๑๗.๙๖๓๗๐	๑๐๐.๓๘๖๘๐	Electric
๒๙๗๔	๓๘๕๗_๒/๓	หมู่ ๓ ต้นแดง	นางพญา	ท่าปลา	อุตรดิตถ์	๑๗.๙๗๐๕๐	๑๐๐.๓๙๐๙๓	Electric
๒๙๗๕	๓๘๕๗_๓/๓	หมู่ ๓ ต้นแดง	นางพญา	ท่าปลา	อุตรดิตถ์	๑๗.๙๗๐๓๒	๑๐๐.๓๘๕๙๑	Electric
๒๙๗๖	๓๘๕๙_๑/๒	หมู่ ๖ ท่าเรือ	นางพญา	ท่าปลา	อุตรดิตถ์	๑๗.๙๕๖๘๖	๑๐๐.๓๙๗๗๗	Electric
๒๙๗๗	๓๘๕๙_๒/๒	หมู่ ๖ ท่าเรือ	นางพญา	ท่าปลา	อุตรดิตถ์	๑๗.๙๕๖๖๐	๑๐๐.๔๐๕๗๐	Electric
๒๙๗๘	๓๘๖๐_๑/๔	หมู่ ๖ น้ำลิ	น้ำหมัน	ท่าปลา	อุตรดิตถ์	๑๗.๘๗๙๓๔	๑๐๐.๒๖๗๑๐	Electric
๒๙๗๙	๓๘๖๐_๒/๔	หมู่ ๖ น้ำลิ	น้ำหมัน	ท่าปลา	อุตรดิตถ์	๑๗.๘๗๙๕๘	๑๐๐.๒๖๖๘๕	Electric
๒๙๘๐	๓๘๖๐_๓/๔	หมู่ ๖ น้ำลิ	น้ำหมัน	ท่าปลา	อุตรดิตถ์	๑๗.๘๗๖๔๖	๑๐๐.๒๖๕๓๔	Electric
๒๙๘๑	๓๘๖๐_๔/๔	หมู่ ๖ น้ำลิ	น้ำหมัน	ท่าปลา	อุตรดิตถ์	๑๗.๘๗๗๒๙	๑๐๐.๒๖๕๘๓	Electric
๒๙๘๒	๓๘๖๑_๑/๒	หมู่ ๓ ห้วยแมง	น้ำไคร้	น้ำปาด	อุตรดิตถ์	๑๗.๖๐๕๔๔	๑๐๐.๕๓๒๒๘	Electric
๒๙๘๓	๓๘๖๑_๒/๒	หมู่ ๓ ห้วยแมง	น้ำไคร้	น้ำปาด	อุตรดิตถ์	๑๗.๖๐๓๑๙	๑๐๐.๕๓๒๒๑	Electric
๒๙๘๔	๓๘๖๔_๑/๑	หมู่ ๙ ห้วยแมง	น้ำไคร้	น้ำปาด	อุตรดิตถ์	๑๗.๖๐๗๕๐	๑๐๐.๕๓๐๗๐	Electric
๒๙๘๕	๓๘๖๕_๑/๑	หมู่ ๑ นาผักฮาด	น้ำไผ่	น้ำปาด	อุตรดิตถ์	๑๗.๖๗๕๙๑	๑๐๐.๗๖๖๙๗	Electric
๒๙๘๖	๓๘๖๖_๑/๓	หมู่ ๒ ห้วยเตือ	น้ำไผ่	น้ำปาด	อุตรดิตถ์	๑๗.๖๖๓๖๓	๑๐๐.๗๕๘๙๖	Electric
๒๙๘๗	๓๘๖๖_๒/๓	หมู่ ๒ ห้วยเตือ	น้ำไผ่	น้ำปาด	อุตรดิตถ์	๑๗.๖๖๒๕๐	๑๐๐.๗๕๘๒๙	Electric
๒๙๘๘	๓๘๖๖_๓/๓	หมู่ ๒ ห้วยเตือ	น้ำไผ่	น้ำปาด	อุตรดิตถ์	๑๗.๖๕๖๙๖	๑๐๐.๗๕๕๑๓	Electric
๒๙๘๙	๓๘๖๗_๑/๔	หมู่ ๓ ต้นขนุน	น้ำไผ่	น้ำปาด	อุตรดิตถ์	๑๗.๖๖๘๕๖	๑๐๐.๗๖๕๑๗	Electric
๒๙๙๐	๓๘๖๗_๒/๔	หมู่ ๓ ต้นขนุน	น้ำไผ่	น้ำปาด	อุตรดิตถ์	๑๗.๖๖๘๒๒	๑๐๐.๗๖๖๘๘	Electric
๒๙๙๑	๓๘๖๗_๓/๔	หมู่ ๓ ต้นขนุน	น้ำไผ่	น้ำปาด	อุตรดิตถ์	๑๗.๖๖๕๕๐	๑๐๐.๗๖๑๘๐	Electric
๒๙๙๒	๓๘๖๗_๔/๔	หมู่ ๓ ต้นขนุน	น้ำไผ่	น้ำปาด	อุตรดิตถ์	๑๗.๖๖๕๐๐	๑๐๐.๗๖๕๒๐	Electric
๒๙๙๓	๓๘๖๙_๑/๑	หมู่ ๕ ห้วยเนียม	น้ำไผ่	น้ำปาด	อุตรดิตถ์	๑๗.๖๖๕๐๐	๑๐๐.๗๖๔๑๐	Electric
๒๙๙๔	๓๘๗๐_๑/๓	หมู่ ๖ เพี้ย	น้ำไผ่	น้ำปาด	อุตรดิตถ์	๑๗.๕๕๗๓๐	๑๐๐.๖๖๗๓๓	Electric
๒๙๙๕	๓๘๗๐_๒/๓	หมู่ ๖ เพี้ย	น้ำไผ่	น้ำปาด	อุตรดิตถ์	๑๗.๕๕๘๘๕	๑๐๐.๖๖๘๖๓	Electric
๒๙๙๖	๓๘๗๐_๓/๓	หมู่ ๖ เพี้ย	น้ำไผ่	น้ำปาด	อุตรดิตถ์	๑๗.๕๕๖๖๙	๑๐๐.๖๖๖๐๔	Electric
๒๙๙๗	๓๘๗๑_๑/๑	หมู่ ๗ กกหมอนแก้ว	น้ำไผ่	น้ำปาด	อุตรดิตถ์	๑๗.๕๗๖๖๐	๑๐๐.๖๗๖๑๑	Electric
๒๙๙๘	๓๘๗๓_๑/๑	หมู่ ๑ บ่อเปี้ย	บ่อเปี้ย	บ้านโคก	อุตรดิตถ์	๑๘.๓๒๖๙๖	๑๐๑.๑๓๓๓๗	Electric
๒๙๙๙	๓๘๗๔_๑/๑	หมู่ ๑๐ ภูต่าง	บ่อเปี้ย	บ้านโคก	อุตรดิตถ์	๑๘.๒๖๕๒๐	๑๐๑.๐๘๘๘๐	Electric
๓๐๐๐	๓๘๗๕_๑/๑	หมู่ ๒ ห้วยไผ่	บ่อเปี้ย	บ้านโคก	อุตรดิตถ์	๑๘.๒๙๒๔๐	๑๐๑.๑๐๖๓๙	Electric
๓๐๐๑	๓๘๗๘_๑/๔	หมู่ ๗ ห้วยยาง	บ่อเปี้ย	บ้านโคก	อุตรดิตถ์	๑๘.๓๓๐๘๕	๑๐๑.๑๐๗๗๒	Electric
๓๐๐๒	๓๘๗๘_๒/๔	หมู่ ๗ ห้วยยาง	บ่อเปี้ย	บ้านโคก	อุตรดิตถ์	๑๘.๓๓๐๓๐	๑๐๑.๑๐๗๖๐	Electric
๓๐๐๓	๓๘๗๘_๓/๔	หมู่ ๗ ห้วยยาง	บ่อเปี้ย	บ้านโคก	อุตรดิตถ์	๑๘.๓๓๖๖๑	๑๐๑.๑๐๗๕๘	Electric
๓๐๐๔	๓๘๗๘_๔/๔	หมู่ ๗ ห้วยยาง	บ่อเปี้ย	บ้านโคก	อุตรดิตถ์	๑๘.๓๓๘๙๔	๑๐๑.๑๐๘๕๐	Electric
๓๐๐๕	๓๘๗๙_๑/๓	หมู่ ๘ เต้นชาติ	บ่อเปี้ย	บ้านโคก	อุตรดิตถ์	๑๘.๒๓๐๗๐	๑๐๑.๐๖๖๗๐	Electric
๓๐๐๖	๓๘๗๙_๒/๓	หมู่ ๘ เต้นชาติ	บ่อเปี้ย	บ้านโคก	อุตรดิตถ์	๑๘.๒๒๙๔๗	๑๐๑.๐๖๒๓๙	Electric
๓๐๐๗	๓๘๗๙_๓/๓	หมู่ ๘ เต้นชาติ	บ่อเปี้ย	บ้านโคก	อุตรดิตถ์	๑๘.๒๒๙๙๘	๑๐๑.๐๖๗๓๓	Electric
๓๐๐๘	๓๘๘๐_๑/๑	หมู่ ๕ น้ำลัด	ม่วงเจ็ดต้น	บ้านโคก	อุตรดิตถ์	๑๘.๑๘๙๔๖	๑๐๑.๐๗๗๘๐	Electric
๓๐๐๙	๓๘๘๑_๑/๒	หมู่ ๖ ขุนผ่าง	ขุนผ่าง	เมืองอุตรดิตถ์	อุตรดิตถ์	๑๗.๗๘๕๖๙	๑๐๐.๒๐๗๕๐	Electric
๓๐๑๐	๓๘๘๑_๒/๒	หมู่ ๖ ขุนผ่าง	ขุนผ่าง	เมืองอุตรดิตถ์	อุตรดิตถ์	๑๗.๗๘๗๑๐	๑๐๐.๒๐๖๓๒	Electric
๓๐๑๑	๓๘๘๒_๑/๔	หมู่ ๑๒ หนองน้ำเขียว	บ้านด่านนาขาม	เมืองอุตรดิตถ์	อุตรดิตถ์	๑๗.๘๓๗๑๐	๑๐๐.๐๖๖๓๐	Electric
๓๐๑๒	๓๘๘๒_๒/๔	หมู่ ๑๒ หนองน้ำเขียว	บ้านด่านนาขาม	เมืองอุตรดิตถ์	อุตรดิตถ์	๑๗.๘๓๕๕๐	๑๐๐.๐๖๔๑๐	Electric
๓๐๑๓	๓๘๘๒_๓/๔	หมู่ ๑๒ หนองน้ำเขียว	บ้านด่านนาขาม	เมืองอุตรดิตถ์	อุตรดิตถ์	๑๗.๘๓๗๐๐	๑๐๐.๐๖๕๐๒	Electric
๓๐๑๔	๓๘๘๒_๔/๔	หมู่ ๑๒ หนองน้ำเขียว	บ้านด่านนาขาม	เมืองอุตรดิตถ์	อุตรดิตถ์	๑๗.๘๓๖๑๖	๑๐๐.๐๖๕๘๐	Electric
๓๐๑๕	๓๘๘๔_๑/๕	หมู่ ๒ คลองเสลา	แก่นมะกรูด	บ้านไร่	อุทัยธานี	๑๕.๑๒๘๒๗	๙๙.๒๘๕๒๗	Electric
๓๐๑๖	๓๘๘๔_๒/๕	หมู่ ๒ คลองเสลา	แก่นมะกรูด	บ้านไร่	อุทัยธานี	๑๕.๑๒๘๓๔	๙๙.๒๘๕๓๙	Electric
๓๐๑๗	๓๘๘๔_๓/๕	หมู่ ๒ คลองเสลา	แก่นมะกรูด	บ้านไร่	อุทัยธานี	๑๕.๑๒๘๕๙	๙๙.๒๘๖๐๐	Electric
๓๐๑๘	๓๘๘๔_๔/๕	หมู่ ๒ คลองเสลา	แก่นมะกรูด	บ้านไร่	อุทัยธานี	๑๕.๑๒๗๗๘	๙๙.๒๘๖๒๒	Electric
๓๐๑๙	๓๘๘๔_๕/๕	หมู่ ๒ คลองเสลา	แก่นมะกรูด	บ้านไร่	อุทัยธานี	๑๕.๑๒๕๕๑	๙๙.๒๘๖๖๖	Electric
๓๐๒๐	๓๘๘๖_๑/๓	หมู่ ๔ อีมาด-อิทราย	แท่นมะกูด	บ้านไร่	อุทัยธานี	๑๕.๑๒๖๗๔	๙๙.๓๗๙๓๗	Electric
๓๐๒๑	๓๘๘๖_๒/๓	หมู่ ๔ อีมาด-อิทราย	แท่นมะกูด	บ้านไร่	อุทัยธานี	๑๕.๑๒๕๔๐	๙๙.๓๘๑๔๖	Electric

๐. *Signature*

ภาคผนวก ๓ (พื้นที่เป้าหมาย)

ลำดับ	รหัส	หมู่บ้าน	ตำบล	อำเภอ	จังหวัด	LAT	LONG	Electric
๓๐๒๒	๓๘๘๖_๓/๓	หมู่ ๔ อีมาต-อิทราย	แท่นมะกูด	บ้านไร่	อุทัยธานี	๑๕.๑๒๒๖๗	๙๙.๓๘๓๘๓	Electric
๓๐๒๓	๓๘๙๔_๑/๕	หมู่ ๓ โป่งสามสิบ	ระบำ	ลานสัก	อุทัยธานี	๑๕.๔๔๖๕๙	๙๙.๔๕๒๙๔	Electric
๓๐๒๔	๓๘๙๔_๒/๕	หมู่ ๓ โป่งสามสิบ	ระบำ	ลานสัก	อุทัยธานี	๑๕.๔๔๘๒๖	๙๙.๔๕๖๑๘	Electric
๓๐๒๕	๓๘๙๔_๓/๕	หมู่ ๓ โป่งสามสิบ	ระบำ	ลานสัก	อุทัยธานี	๑๕.๔๔๗๓๗	๙๙.๔๔๘๘๕	Electric
๓๐๒๖	๓๘๙๔_๔/๕	หมู่ ๓ โป่งสามสิบ	ระบำ	ลานสัก	อุทัยธานี	๑๕.๔๕๓๐๙	๙๙.๔๕๖๑๑	Electric
๓๐๒๗	๓๘๙๔_๕/๕	หมู่ ๓ โป่งสามสิบ	ระบำ	ลานสัก	อุทัยธานี	๑๕.๔๕๖๙๐	๙๙.๔๕๕๙๑	Electric
๓๐๒๘	๓๘๙๘_๑/๑	หมู่ ๖ บ้านโคกเสียบ	โนนกาหลง	พิบูลมังสาหาร	อุบลราชธานี	๑๕.๙๘๓๓๐	๑๐๕.๓๔๔๑๖	Electric
๓๐๒๙	๓๘๙๘_๑/๒	หมู่ ๗ บ้านปากก้าว	โนนกาหลง	พิบูลมังสาหาร	อุบลราชธานี	๑๕.๐๑๕๖๓	๑๐๕.๓๒๑๓๔	Electric
๓๐๓๐	๓๘๙๘_๒/๒	หมู่ ๗ บ้านปากก้าว	โนนกาหลง	พิบูลมังสาหาร	อุบลราชธานี	๑๕.๐๑๓๓๘	๑๐๕.๓๒๒๑๖	Electric
๓๐๓๑	๓๙๐๐_๑/๒	หมู่ ๙ บ้านหนองแวง	โนนกาหลง	พิบูลมังสาหาร	อุบลราชธานี	๑๕.๐๑๓๐๗	๑๐๕.๓๓๔๗๐	Electric
๓๐๓๒	๓๙๐๐_๒/๒	หมู่ ๙ บ้านหนองแวง	โนนกาหลง	พิบูลมังสาหาร	อุบลราชธานี	๑๕.๐๑๓๑๒	๑๐๕.๓๓๕๙๓	Electric
๓๐๓๓	๓๙๐๗_๑/๑	หมู่ ๔ โห้งขาม	หนามแท่ง	ศรีเมืองใหม่	อุบลราชธานี	๑๕.๖๘๑๗๐	๑๐๕.๕๖๒๙๐	No_Electric
๓๐๓๔	๓๙๐๘_๑/๕	หมู่ ๕ ดงนา	หนามแท่ง	ศรีเมืองใหม่	อุบลราชธานี	๑๕.๗๑๔๖๑	๑๐๕.๖๐๐๑๒	No_Electric
๓๐๓๕	๓๙๐๘_๒/๕	หมู่ ๕ ดงนา	หนามแท่ง	ศรีเมืองใหม่	อุบลราชธานี	๑๕.๗๑๔๗๙	๑๐๕.๕๙๕๑๙	No_Electric
๓๐๓๖	๓๙๐๘_๓/๕	หมู่ ๕ ดงนา	หนามแท่ง	ศรีเมืองใหม่	อุบลราชธานี	๑๕.๗๑๖๑๑	๑๐๕.๕๙๕๕๗	No_Electric
๓๐๓๗	๓๙๐๘_๔/๕	หมู่ ๕ ดงนา	หนามแท่ง	ศรีเมืองใหม่	อุบลราชธานี	๑๕.๗๑๘๐๖	๑๐๕.๕๙๘๒๔	No_Electric
๓๐๓๘	๓๙๐๘_๕/๕	หมู่ ๕ ดงนา	หนามแท่ง	ศรีเมืองใหม่	อุบลราชธานี	๑๕.๗๑๗๑๓	๑๐๕.๕๙๘๐๐	No_Electric
๓๐๓๙	๓๙๑๐_๑/๑	หมู่ ๑๑ โนนสมบูรณ์	โนนก่อ	สิรินธร	อุบลราชธานี	๑๕.๙๙๗๐๙	๑๐๕.๔๒๙๖๔	Electric
๓๐๔๐	๓๙๑๑_๑/๕	หมู่ ๑๒ โนนสว่าง	โนนก่อ	สิรินธร	อุบลราชธานี	๑๕.๙๙๙๐๖	๑๐๕.๓๙๕๓๒	Electric
๓๐๔๑	๓๙๑๑_๒/๕	หมู่ ๑๒ โนนสว่าง	โนนก่อ	สิรินธร	อุบลราชธานี	๑๕.๐๐๑๔๖	๑๐๕.๓๙๔๖๙	Electric
๓๐๔๒	๓๙๑๑_๓/๕	หมู่ ๑๒ โนนสว่าง	โนนก่อ	สิรินธร	อุบลราชธานี	๑๕.๐๐๒๗๐	๑๐๕.๓๙๔๖๗	Electric
๓๐๔๓	๓๙๑๑_๔/๕	หมู่ ๑๒ โนนสว่าง	โนนก่อ	สิรินธร	อุบลราชธานี	๑๕.๐๐๖๕๘	๑๐๕.๓๙๕๗๘	Electric
๓๐๔๔	๓๙๑๒_๑/๒	หมู่ ๑๓ แก้งน้อย	โนนก่อ	สิรินธร	อุบลราชธานี	๑๕.๙๕๑๕๕	๑๐๕.๓๙๒๓๙	Electric
๓๐๔๕	๓๙๑๒_๒/๒	หมู่ ๑๓ แก้งน้อย	โนนก่อ	สิรินธร	อุบลราชธานี	๑๕.๙๕๑๑๓	๑๐๕.๓๙๑๕๕	Electric
๓๐๔๖	๓๙๑๘_๑/๑	หมู่ ๖ ป่าเลา	โนนก่อ	สิรินธร	อุบลราชธานี	๑๕.๙๒๓๓๖	๑๐๕.๔๓๑๓๐	Electric
๓๐๔๗	๓๙๒๐_๑/๒	หมู่ ๙ ภูไทพัฒนา	โนนก่อ	สิรินธร	อุบลราชธานี	๑๕.๙๗๑๔๐	๑๐๕.๔๕๗๖๐	Electric
๓๐๔๘	๓๙๒๐_๒/๒	หมู่ ๙ ภูไทพัฒนา	โนนก่อ	สิรินธร	อุบลราชธานี	๑๕.๙๖๙๖๗	๑๐๕.๔๕๗๐๘	Electric

๐. *Handwritten signature and initials*