

ตารางแสดงวงเงินงบประมาณที่ได้รับจัดสรรและรายละเอียดค่าใช้จ่าย
การจัดซื้อจัดจ้างที่มีชิ้นงานก่อสร้าง

๑. ชื่อโครงการ โครงการพัฒนาทักษะสร้างความรู้ด้านเทคโนโลยีสารสนเทศสู่สังคมดิจิทัลในภารกิจบริการโทรคมนาคมพื้นฐาน โดยทั่วถึงและบริการเพื่อสังคม กลุ่มที่ ๑ ภาคเหนือ
๒. หน่วยงานเจ้าของโครงการ สำนักบริการโทรคมนาคมโดยทั่วถึงและเพื่อสังคม สำนักงาน กสทช.
๓. วงเงินงบประมาณที่ได้รับจัดสรร ๕๒๒,๒๙๗,๕๑๑ บาท
๔. วันที่กำหนดราคากลาง (ราคาอ้างอิง) ณ วันที่ ๒๕ ตุลาคม ๒๕๖๔
เป็นเงิน ๕๒๒,๒๙๔,๑๖๐ บาท
๕. แหล่งที่มาของราคากลาง (ราคาอ้างอิง)
 - ๕.๑ หลักเกณฑ์ อัตราค่าใช้จ่าย และแนวทางการพิจารณางบประมาณรายจ่ายประจำปี การฝึกอบรม สัมมนา การโฆษณา ประชาสัมพันธ์ การจ้างที่ปรึกษา ค่าใช้จ่ายในการเดินทางไปราชการต่างประเทศ ธันวาคม ๒๕๖๓ สำนักงบประมาณ
 - ๕.๒ ประกาศคณะกรรมการค่าจ้าง เรื่อง อัตราค่าจ้างขั้นต่ำ (ฉบับที่ ๑๐) กระทรวงแรงงาน
 - ๕.๓ ระเบียบคณะกรรมการกิจการกระจายเสียง กิจการโทรทัศน์ และกิจการโทรคมนาคมแห่งชาติ ว่าด้วยการพัฒนาบุคลากร พ.ศ. ๒๕๖๐ สำนักงาน กสทช.
 - ๕.๔ ใบสั่งจ้าง สำนักงาน กสทช. เลขที่ ๗๖๓๑๐๐๕ ลงวันที่ ๑๖ ตุลาคม ๒๕๖๓
 - ๕.๕ ราคาที่ได้จากการสืบราคาจากท้องตลาด
 - ๕.๕.๑ รายการเครื่องคอมพิวเตอร์ หรือเครื่องคอมพิวเตอร์โน้ตบุ๊ก
 - ๑) <https://www.thaidigitalmarketing.net/>
 - ๒) <https://workgroup.co.th/%e0%b๙%๘๐%e0%b๘%๘a%e๐%b๙%๘๘%e๐%b๘%b๒notebook/>
 - ๓) https://www.thaionlinemarketing.com/rent_notebook/index.php
 - ๕.๕.๒ รายการเครื่องแสดงภาพโปรเจ็คเตอร์ (Projector)
 - ๑) <https://www.projectorworld.co.th/rent/>
 - ๒) <https://www.tstechrental.com/%E0%B8%AA%E0%B8%B4%E0%B8%99%E0%B8%84%E0%B9%89%E0%B8%B2%E0%B9%81%E0%B8%A5%E0%B8%B0%E0%B8%9A%E0%B8%A3%E0%B8%B4%E0%B8%81%E0%B8%B2%E0%B8%A3/%E0%B9%80%E0%B8%8A%E0%B9%88%E0%B8%B2projector/>
 - ๓) <https://www.tsugi-no.tv/index.php/service/projector>

ตารางแสดงวงเงินงบประมาณที่ได้รับจัดสรรและรายละเอียดค่าใช้จ่าย
การจัดซื้อจัดจ้างที่มีใบงานก่อสร้าง

๕.๕.๓ รายการค่าเช่าอุปกรณ์กระจายเสียง

- ๑) <https://www.ps.in.th/sound>
- ๒) <https://www.get-gang-studio.com/sound.html>
- ๓) <https://www.quickstage.co.th/๑๗๑๕๑๕๖๓/-sound-%E0%B8%A๓%E0%B8%B๐%E0%B8%9A%E0%B8%9A%E0%B8%80%E0%B8%AA%E0%B8%B๕%E0%B8%A๒%E0%B8%8๗%E0%B8%8๐%E0%B8%8๔%E0%B8%A๓%E0%B8%AD%ED%AF%8๑%ED%B๑%B๗%E0%B8%B๗>

๕.๕.๔ รายการค่าเช่าสถานที่จัดการอบรม

- ๑) โรงแรมราวดี เลขที่ ลงวันที่ ๔ ตุลาคม ๒๕๖๔
- ๒) เดอะเกรซ อัมพวา รีสอร์ท เลขที่ ๒๑/๑๐/๐๐๑ ลงวันที่ ๓ ตุลาคม ๒๕๖๔
- ๓) ศูนย์ ประชุม นานาชาติ มลฑลทวาย เลขที่ ลงวันที่ ๔ ตุลาคม ๒๕๖๔

๕.๕.๕ รายงานผลการอบรม (ภาพเคลื่อนไหว VDO) และ รายงานผลการอบรม (ภาพนิ่ง)

- ๑) บริษัท พร้อมเดฟ จำกัด ลงวันที่ ๔ ตุลาคม ๒๕๖๔
- ๒) บริษัท อีเว้นท์ดีก้า จำกัด เลขที่ QO-๒๐๒๑๑๐๐๐๐๐๑ ลงวันที่ ๔ ตุลาคม ๒๕๖๔
- ๓) บริษัท กิคคอน วัลเลย์ จำกัด เลขที่ QO-๒๐๒๑๑๐๐๐๐๐๓ ลงวันที่ ๔ ตุลาคม ๒๕๖๔

๕.๕.๖ รายการเอกสารการลงทะเบียน พร้อมอุปกรณ์ลงทะเบียน

- ๑) <http://www.copystation.co.th/๑๒-%E0%B8%A๓%E0%B8%B๒%E0%B8%8๔%E0%B8%B๒.html>
- ๒) <http://www.paiprint.com/paper-printing/>
- ๓) <https://rukprint.com/product/%E0%B8%9B%E0%B8%A๓%E0%B8%B๔%E0%B8%8๙%E0%B8%8 ๙-%E0%B8%8๒%E0%B8%B๒%E0%B8%A๗-%E0%B8%8๔%E0%B8%8D%E0%B8%B๒/>

๖. รายชื่อผู้รับผิดชอบกำหนดราคากลาง

- ๖.๑ นางสาวรภัฏญา สิทธิธรรม
- ๖.๒ นายสุปรีดิ์ เทียนทำนูล
- ๖.๓ นายปริญญา เทศบรรทัด
- ๖.๔ นางสาววดี เพ็ชรศรี

ประเภทการงบประมาณ
โครงการพัฒนาทักษะการงานพื้นฐานที่ไม่มีการมอบวุฒิคุณวุฒิ ในการฝึกอบรมอาชีพและยกระดับฝีมือ (ภาคต่อ)
กลุ่มแรงงานทั่วไป

รายละเอียด	จำนวน	หน่วย
จำนวนงบประมาณที่ใช้ดำเนินการฝึกอบรม	100,000	บาท
จำนวนผู้เข้ารับการฝึกอบรม	100	คน
จำนวนครูผู้สอน	1,000	คน
จำนวนวัสดุอุปกรณ์	1	ชิ้น
จำนวนเบี้ยเลี้ยง	6	ชั่วโมง
จำนวนเบี้ยค่าที่พัก	6	ชั่วโมง
จำนวนค่าอาหาร	2	คน
จำนวนค่าเดินทาง	2	คน
จำนวนค่าที่พัก	2	คน
ค่าสัมภาระ ค่า ม.ท.	6	บาท

ลำดับ	ชื่อ	รายการ	จำนวนรายการ	หน่วย	ปริมาณ	หน่วย	ราคาต่อหน่วย	รวมรวม	หมายเหตุ
1	การฝึกอบรม								
1.1	จัดทำเอกสารการสอน		1	เล่ม	100,000	บาท	70.00	7,000,000.00	เอกสารพิมพ์ 500 หน้า/เล่ม และแบบฝึกหัดประกอบเอกสารช่วยผู้เรียน 100 หน้า/เล่ม. สัมมนาฝึกอบรม 2.6 (ราคา 70 บาท)
1.2	จัดทำคู่มือวิชา 41.5 ชม		1	เล่ม	1,000	บาท	2,134.00	2,134,000.00	เอกสารพิมพ์ 50 หน้า/เล่ม และแบบฝึกหัดประกอบเอกสารช่วยผู้เรียน 100 หน้า/เล่ม. สัมมนาฝึกอบรม 1.17 (ราคา 356 บาท)
1.3	มอบแบบฝึกหัดและสื่อต่างๆ		1	ชิ้น	1	บาท	10,000.00	10,000.00	เอกสารพิมพ์ 50 หน้า/เล่ม และแบบฝึกหัดประกอบเอกสารช่วยผู้เรียน 100 หน้า/เล่ม. สัมมนาฝึกอบรม 1.22 (ราคา 10,000 บาท)
2	ค่าวัสดุอุปกรณ์								
2.1	ค่าเช่า Notebook สำหรับผู้เรียน (เตรียมสื่อการสอน)		1	วัน	50,000	บาท	1,100.00	55,000,000.00	ราคาเช่า Notebook สำหรับผู้เรียน 220
2.2	ค่าเช่า Notebook สำหรับวิทยากร (เตรียมสื่อการสอน)		1	วัน	1,000	บาท	1,100.00	1,100,000.00	ราคาเช่า Notebook สำหรับวิทยากร 220
2.3	ค่าเช่าไปรษณีย์ซองรับมอบใบประกาศนียบัตร (เตรียมสื่อการสอน)		1	วัน	1,000	บาท	4,000.00	4,000,000.00	ราคาเช่าซองรับมอบใบประกาศนียบัตร 238
2.4	ค่าเช่าอุปกรณ์การเรียน		1	วัน	1,000	บาท	5,000.00	5,000,000.00	ราคาเช่าอุปกรณ์การเรียน 246
2.5	ค่าเช่าสถานที่ฝึกอบรม (สำหรับ 100 คน)		1	วัน	1,000	บาท	12,000.00	12,000,000.00	ราคาเช่าสถานที่ฝึกอบรม 255
3	ผู้เข้าร่วมฝึกอบรม								
3.1	ค่าอาหารกลางวัน-เย็น 1 เดือน		1	เดือน	100,000	บาท	65.00	6,500,000.00	ราคาอาหารกลางวัน-เย็น 1 เดือน 2560 คน/วัน/คน. ค่าที่ 175 (ราคา 650 บาท)
3.2	ค่าอาหารว่าง-เย็น 2 เดือน		2	เดือน	100,000	บาท	150.00	30,000,000.00	ราคาอาหารว่าง-เย็น 2 เดือน 2560 คน/วัน/คน. ค่าที่ 175 (ราคา 150 บาท)
3.3	ค่าสัมภาระผู้เข้าร่วมอบรม		1	วัน	100,000	บาท	684.00	68,400,000.00	ราคาสัมภาระผู้เข้าร่วมอบรม 2560 คน/วัน/คน. ค่าที่ 180 (ราคา 6 บาท)
4	ค่าที่พัก								
4.1	ค่าหอพักวิทยากร		12	วัน	1,000	บาท	3,000.00	36,000,000.00	ราคาหอพักวิทยากร 2560 คน/วัน/คน. ค่าที่ 175 (ราคา 3,000 บาท)
4.2	ค่าใช้สอยในการฝึกงานและฝึกสอนวิทยากร		2	คน	1,000	บาท	2,000.00	4,000,000.00	ราคาใช้สอยในการฝึกงานและฝึกสอนวิทยากร 2560 คน/วัน/คน. ค่าที่ 175 (ราคา 2,000 บาท)

ลำดับ	รายการ	จำนวนรายการ	หน่วย	ปริมาณ	หน่วย	ราคาต่อหน่วย	รวม	หมายเหตุ
5	เงินต้นปฏิชีวนะตามสัญญา							
5.1	เงินต้นปฏิชีวนะแบบ	2	กบ	1,000	ครั้ง	325.00	650,000.00	ประเภทของเงินต้นปฏิชีวนะแบบ (ฉบับที่ 10) กระทรวงพาณิชย์
5.2	เงินต้นปฏิชีวนะแบบ	2	กบ	1,000	ครั้ง	325.00	650,000.00	ประเภทของเงินต้นปฏิชีวนะแบบ (ฉบับที่ 227) กระทรวงพาณิชย์
5.3	ค่าที่หักจากเงินต้นปฏิชีวนะตามสัญญา	4	กบ	1,000	ครั้ง	1,200.00	4,800,000.00	ประเภทของเงินต้นปฏิชีวนะแบบ (ฉบับที่ 227) กระทรวงพาณิชย์
5.4	ค่าที่หักจากเงินต้นปฏิชีวนะตามสัญญา	1	กบ	1,000	ครั้ง	4,000.00	4,000,000.00	ประเภทของเงินต้นปฏิชีวนะแบบ (ฉบับที่ 227) กระทรวงพาณิชย์
6	การประเมิน							
6.1	เงินต้นปฏิชีวนะแบบประเมิน	1	ครั้ง	100,000	บาท	6.00	600,000.00	เงินต้นปฏิชีวนะแบบประเมิน (ฉบับที่ 273) กระทรวงพาณิชย์
6.2	เงินต้นปฏิชีวนะแบบประเมิน	10	ครั้ง	3	บาท	10,000.00	300,000.00	เงินต้นปฏิชีวนะแบบประเมิน (ฉบับที่ 265) กระทรวงพาณิชย์
6.3	เงินต้นปฏิชีวนะแบบประเมิน	1,000	ครั้ง	3	บาท	5,500.00	16,500,000.00	เงินต้นปฏิชีวนะแบบประเมิน (ฉบับที่ 265) กระทรวงพาณิชย์
6.4	เงินต้นปฏิชีวนะแบบประเมิน	4	ครั้ง	6	บาท	1,000.00	24,000.00	เงินต้นปฏิชีวนะแบบประเมิน (ฉบับที่ 273) กระทรวงพาณิชย์
6.5	เงินต้นปฏิชีวนะแบบประเมิน	1	ครั้ง	6	บาท	1,000.00	6,000.00	เงินต้นปฏิชีวนะแบบประเมิน (ฉบับที่ 273) กระทรวงพาณิชย์
							317,316,000.00	

ประมาณการงบประมาณ

โครงการพัฒนาทักษะการจัดการเรียนรู้ผ่านเทคโนโลยีสารสนเทศและนวัตกรรมดิจิทัล ในระดับมัธยมศึกษาตอนต้นและมัธยมศึกษาตอนต้น กลุ่มที่ 1 (ภาคเหนือ)
กลุ่มศูนย์และบุคลากรทางการศึกษา

รายละเอียด	จำนวน	หน่วย
จำนวนศูนย์และบุคลากรทางการศึกษาที่เข้าร่วมกิจกรรมทั้งหมด	2,000	คน
จำนวนผู้เข้าร่วมกิจกรรมแต่ละครั้ง	100	คน
จำนวนครั้ง/เดือน	20	ครั้ง
จำนวนวันฝึกอบรมแต่ละครั้ง	2	วัน
จำนวนชั่วโมงฝึกอบรมแต่ละวัน	6	ชั่วโมง
จำนวนชั่วโมงฝึกอบรมแต่ละครั้ง	12	ชั่วโมง
จำนวนผู้เข้าร่วมกิจกรรม	2	คน
จำนวนเจ้าหน้าที่ปฏิบัติงานร่วมกับวิทยากร	2	คน
จำนวนเจ้าหน้าที่สนับสนุนและประเมินผล	2	คน
ค่าเดินทางไปกลับ	6	บาท

ลำดับ	รายการ	จำนวนรายการ	หน่วย	ปริมาณ	หน่วย	ราคาต่อหน่วย	รวมรวม	หมายเหตุ
1	การดำเนินงานฝึกอบรม							
1.1	จัดทำเอกสารการสอน	1	ครั้ง	2,000	ชุด	70.00	140,000.00	เอกสารฝึกอบรม 1 ชุด/ครั้ง ใช้เงิน และเอกสารการเรียนประมาณรายจ่ายประจำปี ภาษีเงินได้บุคคลธรรมดา 2563 จำนวน 2563 ชุด/ครั้ง การโฆษณา ประชาสัมพันธ์ การแจ้งที่ปรึกษา ค่าใช้จ่ายในการพิมพ์เอกสาร 2563 จำนวน 2563 ชุด/ครั้ง
1.2	จัดทำป้ายโปสเตอร์ 4*1.5 เมตร	1	ครั้ง	20	ชุด	2,136.00	42,720.00	เอกสารฝึกอบรม 1 ชุด/ครั้ง ใช้เงิน และเอกสารการเรียนประมาณรายจ่ายประจำปี ภาษีเงินได้บุคคลธรรมดา 2563 จำนวน 2563 ชุด/ครั้ง การโฆษณา ประชาสัมพันธ์ การแจ้งที่ปรึกษา ค่าใช้จ่ายในการพิมพ์เอกสาร 2563 จำนวน 2563 ชุด/ครั้ง
2	การจัดฝึกอบรม							
2.1	ค่าเช่า Notebook สำหรับผู้เรียน (พร้อมคีย์บอร์ด)	2	วัน	1,000	เครื่อง	1,100.00	2,200,000.00	ราคาที่ได้จากการรับมาจากห้องสมุด หน้า 229
2.2	ค่าเช่า Notebook สำหรับวิทยากร (พร้อมคีย์บอร์ด)	2	วัน	20	เครื่อง	1,100.00	46,000.00	ราคาที่ได้จากการรับมาจากห้องสมุด หน้า 229
2.3	ค่าเช่าไปรษณีย์ซองปิดผนึก (พร้อมคีย์บอร์ด)	2	วัน	20	ชุด	4,000.00	160,000.00	ราคาที่ได้จากการรับมาจากห้องสมุด หน้า 238
2.4	ค่าเช่าอุปกรณ์การเรียน	2	วัน	20	ชุด	5,000.00	200,000.00	ราคาที่ได้จากการรับมาจากห้องสมุด หน้า 246
2.5	ค่าเช่าสถานที่ฝึกอบรม (สำหรับ 100 คน)	2	วัน	20	ครั้ง	12,000.00	480,000.00	ราคาที่ได้จากการรับมาจากห้องสมุด หน้า 255
3	ผู้เข้าร่วมฝึกอบรม							
3.1	ค่าอาหารกลางวัน-เครื่องดื่ม 1 มื้อ/ครั้ง	2	มื้อ	2,000	คน	650.00	2,600,000.00	ระเบียบคณะกรรมการการประเมินผล การโทรทัศน์ และกิจการโทรคมนาคมแห่งชาติ ว่าด้วยการพัฒนาบุคลากร พ.ศ. 2560 ส่วนงาน กสท. หน้า 175 (ราคา 650 บาท)
3.2	อาหารว่าง-เครื่องดื่ม 2 มื้อ/ครั้ง	4	มื้อ	2,000	คน	150.00	1,200,000.00	ระเบียบคณะกรรมการการประเมินผล การโทรทัศน์ และกิจการโทรคมนาคมแห่งชาติ ว่าด้วยการพัฒนาบุคลากร พ.ศ. 2560 ส่วนงาน กสท. หน้า 175 (ราคา 150 บาท)
3.3	ค่าสินไหมผู้เข้าร่วมอบรม	2	วัน	2,000	คน	686.00	2,744,000.00	ระเบียบคณะกรรมการการประเมินผล การโทรทัศน์ และกิจการโทรคมนาคมแห่งชาติ ว่าด้วยการพัฒนาบุคลากร พ.ศ. 2560 ส่วนงาน กสท. หน้า 180 (ปริมาณ 6 บาท)
4	วิทยากร							
4.1	ค่าตอบแทนวิทยากร (วิทยากรจำนวน 2 คน/ครั้ง และจำนวน 2 วัน/ครั้ง)	24	ชั่วโมง	20	ครั้ง	3,000.00	1,440,000.00	ระเบียบคณะกรรมการการประเมินผล การโทรทัศน์ และกิจการโทรคมนาคมแห่งชาติ ว่าด้วยการพัฒนาบุคลากร พ.ศ. 2560 ส่วนงาน กสท. หน้า 175 (ราคา 3,000 บาท)
4.2	ค่าใช้จ่ายในการเดินทางและที่พักรวมวิทยากร (วิทยากรจำนวน 2 คน/ครั้ง และจำนวน 2 วัน/ครั้ง)	4	คน	20	ครั้ง	2,000.00	160,000.00	ระเบียบคณะกรรมการการประเมินผล การโทรทัศน์ และกิจการโทรคมนาคมแห่งชาติ ว่าด้วยการพัฒนาบุคลากร พ.ศ. 2560 ส่วนงาน กสท. หน้า 189 (ค่าที่พัก 1,500 บาท) และหน้า 175 (ค่าเบี้ยเลี้ยง 600 บาท) + ค่าเบี้ยเลี้ยง

ลำดับ	รายการ	จำนวนรายการ	หน่วย	ปริมาณ	หน่วย	ราคาต่อหน่วย	ราคารวม	แหล่งที่มา	หมายเหตุ
5	เจ้าหน้าที่ปฏิบัติงานในภารกิจของกรม								
	5.1 เจ้าหน้าที่รับลงทะเบียน	4	คน	20	ครั้ง	325.00	26,000.00	ประกาศคณะกรรมการค่าจ้าง (ฉบับที่ 10) กระทรวงแรงงาน หน้าที่ 227	ราคาย่างอิงจากอัตราแรงงานขั้นต่ำของกรุงเทพมหานคร
	5.2 ผู้รับวิทยากร	4	คน	20	ครั้ง	325.00	26,000.00	ประกาศคณะกรรมการค่าจ้าง (ฉบับที่ 10) กระทรวงแรงงาน หน้าที่ 227	ราคาย่างอิงจากอัตราแรงงานขั้นต่ำของกรุงเทพมหานคร
	5.3 ค่าที่เก็บเจ้าหน้าที่ปฏิบัติงานในการฝึกอบรม	8	คน	20	ครั้ง	1,200.00	192,000.00	ระเบียบคณะกรรมการกิจการแรงงานสัมพันธ์ สภาการโทรทัศน์ และกิจการโทรคมนาคมแห่งชาติ ว่าด้วยการฝึกอบรม พ.ศ. 2560 จำนวน 8 คน หน้าที่ 189 (ข้อจำกัด 1,200 บาท)	4 คน ได้แก่ เจ้าหน้าที่ลงทะเบียน 2 คน และ ผู้รับวิทยากร 2 คน
	5.4 ค่าอาหารว่างเจ้าหน้าที่ (รถตู้)	2	วัน	20	ครั้ง	4,000.00	160,000.00	ใบสั่งจ่าย สำหรับงาน คณะฯ เลขที่ 7631005 วันที่ 16 ตุลาคม 2563 หน้าที่ 202 (4,000 บาท/วัน)	
6	การประเมินผล								
	6.1 จัดทำฐานข้อมูลงบประมาณต้นทุนและพัสดุการอบรม	1	ครั้ง	2,000	ชุด	6.00	12,000.00	ราคาที่ได้จากการสืบราคาของตลาด หน้าที่ 273	
	6.2 ฐานงานเอกสารอบรม (ภาพเคลื่อนไหว VDO)	10	ครั้ง	3	ชุด	10,000.00	300,000.00	ราคาที่ได้จากการสืบราคาของตลาด หน้าที่ 265	ราคาต่อผลงานแต่ละ 0.75 บาท (งบจ่าย 8 แห่ง ราคา 6 บาท)
	6.3 ฐานงานเอกสารอบรม (กราฟิ่ง)	20	ครั้ง	3	ชุด	5,500.00	330,000.00	ราคาที่ได้จากการสืบราคาของตลาด หน้าที่ 265	ราคาของจ้าง
	6.4 ฐานงานชุดปฏิบัติการฝึกอบรม (6 เดือน)	4	ครั้ง	6	ชุด	1,000.00	24,000.00	ราคาที่ได้จากการสืบราคาของตลาด หน้าที่ 273	ราคาของจ้าง
	6.5 ฐานงานค่าตอบแทนวิทยากรอบรมประจำ	1	ครั้ง	6	ชุด	1,000.00	6,000.00	ราคาที่ได้จากการสืบราคาของตลาด หน้าที่ 273	จัดสรรงาน ฐานอื่น (ราคาของจ้าง)
							12,486,720.00		จัดสรรงาน ฐานอื่น (ราคาของจ้าง)

ประมาณการงบประมาณ

โครงการพัฒนาทักษะแรงงานผู้เรียนตามใบสมัครเรียนที่ส่งเสริมผลิต โภหารกิจบริการที่ชุมชนและฝึกอาชีพกลุ่มที่ 1 (ภาคเหนือ)

ศูนย์ฝึกอาชีพ

รายละเอียด	จำนวน	หน่วย
จำนวนนักเรียนที่เข้ารับการฝึกอบรมทั้งหมด	30,000	คน
จำนวนผู้เข้ารับการฝึกอบรมต่อครั้ง	100	คน
จำนวนครั้งทั้งหมด	300	ครั้ง
จำนวนวันที่ฝึกอบรมต่อครั้ง	2	วัน
จำนวนชั่วโมงฝึกอบรมต่อวัน	6	ชั่วโมง
จำนวนชั่วโมงฝึกอบรมต่อครั้ง	12	ชั่วโมง
จำนวนวิทยากร	2	คน
จำนวนเจ้าหน้าที่และประเมิน	2	คน
ค่าเดินทางไป คอ.บ.	6	บาท

ลำดับ	การฝึกอบรม	รายการ	จำนวนรายการ	หน่วย	ปริมาณ	ราคาต่อหน่วย	รวมรวม	แหล่งที่มา	หมายเหตุ
1	การเสริมสร้างอาชีพ								
1.1	จัดทำเอกสารการสอน		1	ครั้ง	30,000	บาท	2,100,000.00	เอกสารทั้งหมด 30,000 ชุด และรวมค่าจ้างสอนประมาณ 30,000 บาท	
1.2	จัดทำสื่อโปสเตอร์ 4*1.5 เมตร		1	ครั้ง	300	บาท	640,000.00	เอกสารทั้งหมด 30,000 ชุด และรวมค่าจ้างสอนประมาณ 30,000 บาท	
2	การฝึกอบรม								
2.1	ค่าเช่า Notebook สำหรับผู้เรียน (พร้อมคีย์บอร์ด)		2	วัน	15,000	เครื่อง	31,000,000.00	ราคาที่ใช้จากการฝึกอบรม 229	ราคาต่อเครื่องจากทางองค์กร 3,000 บาท
2.2	ค่าเช่า Notebook สำหรับวิทยากร (พร้อมคีย์บอร์ด)		2	วัน	300	เครื่อง	660,000.00	ราคาที่ใช้จากการฝึกอบรม 229	ราคาต่อเครื่องจากทางองค์กร 3,000 บาท
2.3	ค่าจ้างไปรษณีย์ส่งเอกสาร (พร้อมคีย์บอร์ด)		2	วัน	300	บาท	2,400,000.00	ราคาที่ใช้จากการฝึกอบรม 238	ราคาต่อวันจากการฝึกอบรม 3,000 บาท
2.4	ค่าจ้างอุปกรณ์การสอน		2	วัน	300	บาท	3,000,000.00	ราคาที่ใช้จากการฝึกอบรม 246	ราคาต่อวันจากการฝึกอบรม 3,000 บาท
2.5	ค่าจ้างสถานที่ฝึกอบรม (ค่าเช่า 100 คน)		2	วัน	300	ครั้ง	7,200,000.00	ราคาที่ใช้จากการฝึกอบรม 255	ราคาต่อวันจากการฝึกอบรม 3,000 บาท
3	ผู้เข้าร่วมฝึกอบรม								
3.1	ค่าอาหารกลางวัน-เครื่องดื่ม 1 มื้อต่อวัน		2	มื้อ	30,000	คน	39,000,000.00	ระเบียบคณะกรรมการฝึกอบรมแห่งชาติ และโครงการฝึกอบรมแห่งชาติ	ราคาต่อวันจากการฝึกอบรม 3,000 บาท
3.2	ค่าอาหารว่างเครื่องดื่ม 2 มื้อต่อวัน		4	มื้อ	30,000	คน	18,000,000.00	ระเบียบคณะกรรมการฝึกอบรมแห่งชาติ และโครงการฝึกอบรมแห่งชาติ	ราคาต่อวันจากการฝึกอบรม 3,000 บาท
3.3	ค่าเบี้ยสำหรับผู้เรียน		2	วัน	30,000	คน	41,160,000.00	ระเบียบคณะกรรมการฝึกอบรมแห่งชาติ และโครงการฝึกอบรมแห่งชาติ	ราคาต่อวันจากการฝึกอบรม 3,000 บาท
4	วิทยากร								
4.1	ค่าตอบแทนวิทยากร (วิทยากรจำนวน 2 คนต่อครั้ง และจำนวน 2 วันต่อครั้ง)		24	ชั่วโมง	300	ครั้ง	21,600,000.00	ระเบียบคณะกรรมการฝึกอบรมแห่งชาติ และโครงการฝึกอบรมแห่งชาติ	ราคาต่อวันจากการฝึกอบรม 3,000 บาท
4.2	ค่าจ้างบุคลากรที่ปรึกษาและฝึกอบรม (วิทยากรจำนวน 2 คนต่อครั้ง และจำนวน 2 วันต่อครั้ง)		4	คน	300	ครั้ง	2,400,000.00	ระเบียบคณะกรรมการฝึกอบรมแห่งชาติ และโครงการฝึกอบรมแห่งชาติ	ราคาต่อวันจากการฝึกอบรม 3,000 บาท

คำค้น	รายการ	จำนวนรายการ	หน่วย	ปริมาณ	หน่วย	ราคาต่อหน่วย	ราคารวม	หมายเหตุ
5	เจ้าหนี้ที่ปฏิบัติงานในกรณีฉุกเฉิน							
	5.1 เจ้าหนี้ที่รับลงทะเบียน	4	คน	300	ครั้ง	325.00	390,000.00	ประเภทคณะกรรมการเจ้าหนี้ ซึ่งจัดทำขึ้นตั้งแต่ (ฉบับที่ 10) กระทรวงแรงงาน หน้าที่ 227
	5.2 ผู้รับบริการ	4	คน	300	ครั้ง	325.00	390,000.00	ประเภทคณะกรรมการเจ้าหนี้ ซึ่งจัดทำขึ้นตั้งแต่ (ฉบับที่ 10) กระทรวงแรงงาน หน้าที่ 227
	5.3 ค่าที่ส่งเจ้าหน้าที่ปฏิบัติงานในกรณีฉุกเฉิน	8	คน	300	ครั้ง	1,200.00	2,880,000.00	ระเบียบคณะกรรมการกิจการกระจายเสียง กิจการโทรทัศน์ และกิจการโทรคมนาคมแห่งชาติ วิชากรรมการพัฒนาบุคลากร พ.ศ. 2540 หน้าที่งาน คณะ. หน้าที่ 189 (คืออีก 1,200 บาท)
	5.4 ค่าค่าตอบแทนรับ-ส่งเจ้าหน้าที่ (รถตู้)	2	วัน	300	ครั้ง	4,000.00	2,400,000.00	4 คน ได้แก่ เจ้าหน้าที่รับลงทะเบียน 2 คน และ ผู้รับบริการ 2 คน
6	ค่าประเมินผล							
	6.1 จัดทำฐานข้อมูลแบบประเมินผลก่อนและหลังการอบรม	1	ครั้ง	30,000	ชุด	6.00	180,000.00	ราคาที่ได้รับการประเมินจากหน่วยงานที่ 273
	6.2 ฐานงานเอกสารอบรม (ภาพเคลื่อนไหว VDO)	10	ครั้ง	3	ชุด	10,000.00	300,000.00	ราคาที่ได้รับการประเมินจากหน่วยงานที่ 245
	6.3 ฐานงานเอกสารอบรม (ภาพนิ่ง)	300	ครั้ง	3	ชุด	5,500.00	4,950,000.00	ราคาที่ได้รับการประเมินจากหน่วยงานที่ 265
	6.4 ฐานงานสรุปผลการฝึกอบรม (6 เดือน)	4	ครั้ง	6	ชุด	1,000.00	24,000.00	ราคาที่ได้รับการประเมินจากหน่วยงานที่ 273
	6.5 ฐานงานเอกสารกำกับผลการอบรมผู้ประเมินประจำปี	1	ครั้ง	6	ชุด	1,000.00	6,000.00	ราคาที่ได้รับการประเมินจากหน่วยงานที่ 273
							182,680,800.00	

ประเภทการงบประมาณ
โครงการพัฒนาระบบการดำเนินงานด้านเทคโนโลยีสารสนเทศเพื่อเพิ่มขีดความสามารถในการแข่งขันของภาคอุตสาหกรรม กลุ่มที่ 1 (ภาคเหนือ)
กลุ่มค่าจ้างประจำ USO Net

รายละเอียด	จำนวน	หน่วย
จำนวนบุคลากรประจำ USO Net ที่ทำภารกิจตามพันธกิจ	1,518	คน
จำนวนผู้จัดทำภารกิจตามพันธกิจ	100	คน
จำนวนช่างเทคนิค (ช่างอิเล็กทรอนิกส์) ให้บริการตามพันธกิจ 100 คน ส่วนนี้ส่งต่อให้ไป ตรวจสอบจำนวนผู้จ้างงาน	16	ครั้ง
จำนวนผู้ฝึกอบรม	2	วัน
จำนวนเจ้าหน้าที่ปฏิบัติงาน	6	ชั่วโมง
จำนวนเจ้าหน้าที่ปฏิบัติงาน	12	ชั่วโมง
จำนวนผู้บริหาร	2	คน
จำนวนเจ้าหน้าที่ลงทะเบียน	2	คน
ค่าเดินทาง สบ. ก.	6	บาท

ลำดับ	รายการ	จำนวนรายการ	หน่วย	ปริมาณ	ราคาต่อหน่วย	ราคารวม	แหล่งที่มา	หมายเหตุ
1	การดำเนินงาน							
	1.1 ค่าจ้างบุคลากร	1	ครั้ง	1,518	70.00	106,260.00	ผลการศึกษาค้นคว้าวิจัย และแผนงานการดำเนินงานประจำปี 2563 กรมส่งเสริมการค้าระหว่างประเทศ	
	1.2 จ้างช่างอิเล็กทรอนิกส์	1	ครั้ง	16	2,136.00	34,176.00	2563 จำนวนงบประมาณ รหัสที่ 8 และ 2.6 (ราคา 70 บาท)	
2	การฝึกอบรม							
	2.1 ค่าเช่า Notebook สำหรับผู้ใช้งาน (พร้อมคีย์บอร์ด)	2	วัน	759	1,000.00	1,669,800.00	ราคาที่ใช้จากงบโครงการพัฒนาบุคลากร รหัสที่ 229	ราคาค่าเช่าจากบริษัทเอกชน 3 บริษัท
	2.2 ค่าเช่า Notebook สำหรับวิทยากร (พร้อมคีย์บอร์ด)	2	วัน	16	1,000.00	35,200.00	ราคาที่ใช้จากงบโครงการพัฒนาบุคลากร รหัสที่ 229	ราคาค่าเช่าจากบริษัทเอกชน 3 บริษัท
	2.3 ค่าเช่าโปรแกรมคอมพิวเตอร์ (พร้อมคีย์บอร์ด)	2	วัน	16	6,000.00	128,000.00	ราคาที่ใช้จากงบโครงการพัฒนาบุคลากร รหัสที่ 238	ราคาค่าเช่าจากบริษัทเอกชน 3 บริษัท
	2.4 ค่าเช่าอุปกรณ์การพิมพ์	2	วัน	16	5,000.00	160,000.00	ราคาที่ใช้จากงบโครงการพัฒนาบุคลากร รหัสที่ 246	ราคาค่าเช่าจากบริษัทเอกชน 3 บริษัท
	2.5 ค่าส่งเอกสารการอบรม (สำหรับ 100 คน)	2	วัน	16	12,000.00	384,000.00	ราคาที่ใช้จากงบโครงการพัฒนาบุคลากร รหัสที่ 255	ราคาค่าส่งเอกสารจากบริษัทเอกชน 3 บริษัท
3	ผู้จ้างงาน							
	3.1 ค่าอาหารกลางวัน-เครื่องดื่ม 1 มื้อต่อวัน	2	มื้อ	1,518	650.00	1,973,400.00	ประเมินค่าอาหารกลางวันและเครื่องดื่มสำหรับวิทยากรและผู้เข้าร่วมอบรม รหัสที่ 175 (ราคา 650 บาท)	
	3.2 ค่าอาหารว่าง-เครื่องดื่ม 2 มื้อต่อวัน	4	มื้อ	1,518	150.00	910,800.00	ประเมินค่าอาหารว่างและเครื่องดื่มสำหรับวิทยากรและผู้เข้าร่วมอบรม รหัสที่ 175 (ราคา 150 บาท)	
	3.3 ค่าเดินทางผู้จ้างงาน	2	วัน	1,518	686.00	2,082,696.00	ประเมินค่าเดินทางสำหรับวิทยากรและผู้เข้าร่วมอบรม รหัสที่ 180 (ค่าโดยสาร 6 บาท)	ประเมินค่ารถโดยสารโดยเฉลี่ยจากผู้จ้างงานตามไปกลับ ระยะทางประมาณ 57.16 x 266 บาท = 686 บาท (บริษัทเอกชน)
4	วิทยากร							
	4.1 ค่าตอบแทนวิทยากร (วิทยากรจำนวน 2 คนต่อครั้ง และจำนวน 2 วันต่อครั้ง)	24	ชั่วโมง	16	3,000.00	1,152,000.00	ประเมินค่าตอบแทนวิทยากรตามสัญญาจ้างวิทยากร รหัสที่ 175 (ราคา 3,000 บาท)	
	4.2 ค่าจ้างงานด้านเทคนิคและช่างเทคนิค (ช่างเทคนิคจำนวน 2 คนต่อครั้ง และจำนวน 2 วันต่อครั้ง)	4	คน	16	2,000.00	128,000.00	ประเมินค่าจ้างงานด้านเทคนิคและช่างเทคนิคตามสัญญาจ้างช่างเทคนิค รหัสที่ 175 (ราคา 1,500 บาท) และช่างที่ 175 ตามรายชื่อช่าง (500 บาท)	ราคาช่าง + หมายรับจ้าง

ลำดับ	รายการ	จำนวนรายการ	หน่วย	ปีงบประมาณ	หน่วย	ราคาต่อหน่วย	รวมรวม	แหล่งที่มา	หมายเหตุ
5	เจ้าหน้าที่ปฏิบัติงานในภาคีท้องถิ่น								
	5.1 เจ้าหน้าที่ปกครองเมือง	4	คน	16	คน	325.00	20,800.00	ประเภทคณะกรรมการท้องถิ่น (ฉบับที่ 10) กระทรวงมหาดไทย พ.ศ. 2527	ราคายังไม่รวมค่าจ้างและค่าตอบแทนอื่น ๆ
	5.2 ผู้ช่วยวิทยากร	4	คน	16	คน	325.00	20,800.00	ประเภทคณะกรรมการท้องถิ่น (ฉบับที่ 10) กระทรวงมหาดไทย พ.ศ. 2527	ราคายังไม่รวมค่าจ้างและค่าตอบแทนอื่น ๆ
	5.3 ค่าที่ส่งเจ้าหน้าที่ปฏิบัติงานในภาคีท้องถิ่น	8	คน	16	คน	1,200.00	153,600.00	ระเบียบคณะกรรมการกึ่งราชการและระเบียบ กิจการท้องถิ่น และกิจการโทรคมนาคมแห่งชาติ - วิทยากร หน่วยงาน ก.ค. 2560 ค่าจ้างวิทยากร พ.ศ. 189 (ฉบับที่ 1,200 บาท)	4 คน ได้แก่ เจ้าหน้าที่และระเบียบ 2 คน และ ผู้ช่วยวิทยากร 2 คน
	5.4 ค่าตอบแทน-ส่งเจ้าหน้าที่ (ค่าผู้ กรประจำ)	2	วัน	16	วัน	4,000.00	128,000.00	ใบสั่งจ่าย ค่าจ้างวิทยากร เลขที่ 7431.005 ลงวันที่ 16 ตุลาคม 2563 หน้าที่ 202 (4,000 บาท/วัน)	
6	จัดทำฐานข้อมูลแบบประเมินผลและผลิตการอบรม	1	ครั้ง	1,518	ชุด	6.00	9,108.00	ราคาที่ได้จากการประเมินราคาของผลงาน หน้าที่ 273	
	6.2 ฐานงานเอกสารอบรม (รวมสื่อโปสเตอร์ VDO)	10	ครั้ง	3	ชุด	10,000.00	300,000.00	ราคาที่ได้จากการประเมินราคาของผลงาน หน้าที่ 265	ราคาค่าเอกสารหน้าละ 0.75 บาท (รวมจ่าย 8 หน้า ราคา 6 บาท)
	6.3 ฐานงานเอกสารอบรม (กระดาษ)	16	ครั้ง	3	ชุด	5,500.00	264,000.00	ราคาที่ได้จากการประเมินราคาของผลงาน หน้าที่ 265	รวมค่าจ้าง
	6.4 ฐานงานรูปเล่มเอกสารอบรม (6 เล่ม)	4	ครั้ง	6	ชุด	1,000.00	24,000.00	ราคาที่ได้จากการประเมินราคาของผลงาน หน้าที่ 273	จัดทำรายงาน เข้าเล่ม (ราคาตามจริง)
	6.5 ฐานงานเอกสารทำหนังสือราชการฉบับสมบูรณ์ประจำ	1	ครั้ง	6	ชุด	1,000.00	6,000.00	ราคาที่ได้จากการประเมินราคาของผลงาน หน้าที่ 273	จัดทำรายงาน เข้าเล่ม (ราคาตามจริง)
							9,696,640.00		

ประมาณการงบประมาณ

โครงการพัฒนาทักษะสร้างความรู้ด้านเทคโนโลยีสารสนเทศสู่สังคมดิจิทัล ในภารกิจบริการโทรคมนาคมโดยทั่วถึงและบริการเพื่อสังคม

กลุ่มที่ 1 (ภาคเหนือ)

เป้าหมาย	ราคา
ประชาชนทั่วไป	317,376,000.00
ครูและบุคลากรทางการศึกษา	12,486,720.00
นักเรียน	182,680,800.00
บุคลากรประจำศูนย์ USO Net	9,690,640.00
รวม	522,234,160.00

ขอบเขตของงาน (Term of Reference : TOR)
โครงการพัฒนาทักษะสร้างความรู้ด้านเทคโนโลยีสารสนเทศสู่สังคมดิจิทัล
ในภารกิจบริการโทรคมนาคมพื้นฐานโดยทั่วถึงและบริการเพื่อสังคม
กลุ่มที่ ๑ (ภาคเหนือ)

๑. หลักการและเหตุผล

ด้วยบทบาทและความสำคัญของระบบสื่อสารโทรคมนาคม รัฐบาลจึงได้ประกาศนโยบายดิจิทัลเพื่อเศรษฐกิจและสังคม (Digital Economy) ซึ่งมีสาระสำคัญในการนำเทคโนโลยีสารสนเทศและการสื่อสาร (ICT) มาใช้เป็นเครื่องมือสนับสนุนการพัฒนาประเทศ โดยมุ่งเน้นการลงทุนด้านโครงสร้างพื้นฐานโทรคมนาคม โดยเฉพาะอย่างยิ่งได้กำหนดให้บริการอินเทอร์เน็ตความเร็วสูงเป็นสาธารณูปโภคขั้นพื้นฐานที่รัฐต้องจัดเตรียมไว้ให้ประชาชนทุกกลุ่มคนในทุกพื้นที่ โดยให้มีการกระจายอย่างทั่วถึงตลอดจนต้องดำเนินการสนับสนุนและส่งเสริมให้ประชาชนมีความรู้ในการใช้งาน สามารถเข้าถึงได้ตลอดจนสามารถพัฒนาและใช้ประโยชน์จากเทคโนโลยีสารสนเทศและการสื่อสาร (ICT) และบริการอินเทอร์เน็ตได้อย่างรู้เท่าทัน เพื่อให้ประชาชนได้รับโอกาสในการสร้างรายได้และสามารถยกระดับคุณภาพชีวิตได้ในท้ายที่สุด

ทั้งนี้ หากพิจารณาจากบทบาทหน้าที่ของสำนักงาน กสทช. ซึ่งเป็นหน่วยงานกำกับดูแลกิจการด้านการสื่อสารของประเทศด้วยแล้วนั้น กล่าวได้ว่าสำนักงาน กสทช. ถือเป็นหน่วยงานที่เป็นกลไกสำคัญต่อการบรรลุเป้าหมายการยกระดับด้านเทคโนโลยีสารสนเทศของประเทศ อาศัยอำนาจตามความในมาตรา ๒๗ (๑๒) (๒๔) แห่งพระราชบัญญัติองค์กรจัดสรรคลื่นความถี่และกำกับการประกอบกิจการวิทยุกระจายเสียงวิทยุโทรทัศน์และกิจการโทรคมนาคม พ.ศ. ๒๕๕๓ และมาตรา ๕๐ แห่งพระราชบัญญัติองค์กรจัดสรรคลื่นความถี่และกำกับการประกอบกิจการวิทยุกระจายเสียงวิทยุโทรทัศน์และกิจการโทรคมนาคม พ.ศ. ๒๕๕๓ ซึ่งแก้ไขเพิ่มเติมโดยพระราชบัญญัติองค์กรจัดสรรคลื่นความถี่และกำกับการประกอบกิจการวิทยุกระจายเสียงวิทยุโทรทัศน์และกิจการโทรคมนาคม (ฉบับที่ ๒) พ.ศ. ๒๕๖๐ ประกอบกับมาตรา ๑๗ และมาตรา ๑๘ แห่งพระราชบัญญัติการประกอบกิจการโทรคมนาคม พ.ศ. ๒๕๔๔ ตามที่คณะกรรมการกิจการกระจายเสียง กิจการโทรทัศน์ และกิจการโทรคมนาคมแห่งชาติ ได้ประกาศบังคับใช้แผนการจัดให้มีบริการโทรคมนาคมพื้นฐานโดยทั่วถึงและบริการเพื่อสังคม ฉบับที่ ๒ (พ.ศ. ๒๕๖๐ - ๒๕๖๔) โดยกำหนดให้แผนมีผลบังคับใช้ระยะเวลาดำเนินการ ๕ ปี นับตั้งแต่วันที่ ๓๐ พฤษภาคม ๒๕๖๐ ซึ่งเป็นวันประกาศในราชกิจจานุเบกษา ตามแนวทางในการจัดให้มีบริการโทรคมนาคมพื้นฐานโดยทั่วถึงในพื้นที่ชนบท พื้นที่ที่มีผลตอบแทนการลงทุนต่ำ พื้นที่ที่ยังไม่มีผู้ให้บริการหรือมีแต่ไม่ทั่วถึงหรือไม่เพียงพอแก่ความต้องการของผู้ใช้บริการ สถานศึกษา ศาสนสถาน สถานพยาบาล และหน่วยงานที่ให้ความช่วยเหลือแก่สังคมรวมถึงการจัดให้มีบริการโทรคมนาคมพื้นฐานและบริการเพื่อสังคม สำหรับผู้มีรายได้น้อย คนพิการ เด็ก คนชรา และผู้ด้อยโอกาสในสังคม โดยมีหลักสำคัญของแผนการจัดให้มีบริการโทรคมนาคมพื้นฐานโดยทั่วถึงและบริการเพื่อสังคม คือ การจัดให้มีบริการโทรคมนาคมพื้นฐานโดยทั่วถึงและบริการเพื่อสังคม ต้องมีความเป็นรูปธรรมโดยคำนึงถึงสถานะแวดล้อมที่เกี่ยวข้องสอดคล้องกับนโยบายรัฐบาลและนโยบายดิจิทัลเพื่อเศรษฐกิจและสังคม และยังคงคำนึงถึงกลุ่มเป้าหมายทางสังคมของ USO ที่ต้องให้เกิดความเท่าเทียมกันในพื้นที่ห่างไกลและพื้นที่เมือง ในด้านทักษะความรู้การเข้าถึงเทคโนโลยีสารสนเทศ เพื่อสร้างโอกาสและการพัฒนาศักยภาพให้กับประชาชนโดยเฉพาะผู้ที่อาศัยอยู่ในพื้นที่ชนบทห่างไกลและทุรกันดาร ผู้มีรายได้น้อย คนพิการ เด็ก คนชรา และผู้ด้อยโอกาสในสังคม ให้สามารถเข้าถึงและใช้งานบริการโทรคมนาคมพื้นฐานตลอดจนมีทักษะความรู้ในการใช้ประโยชน์จากเทคโนโลยีสารสนเทศ

Signature
ป รัตน์

พิจารณาถึงแผนการจัดให้มีบริการโทรคมนาคมพื้นฐานโดยทั่วถึงและบริการเพื่อสังคม ฉบับที่ ๒ (พ.ศ. ๒๕๖๐ – ๒๕๖๔) เพื่อบรรลุการขยายโครงข่ายและครอบคลุมทุกมิติที่จะช่วยลดการเหลื่อมล้ำและช่องว่างในการเข้าถึงบริการโทรคมนาคมพื้นฐานและข้อมูลสารสนเทศของประชาชน (Digital Divide) โดยนำกรอบแนวคิด “การพัฒนา (Layers of Development)” มาใช้ คือ

(๑) Availability การมีโครงข่ายโทรคมนาคมไม่ครอบคลุมในพื้นที่

(๒) Affordability การมีฐานะทางเศรษฐกิจไม่เอื้ออำนวยต่อการเข้าถึงบริการโทรคมนาคม

(๓) Accessibility การขาดความรู้และทักษะในการใช้งานอินเทอร์เน็ตและเทคโนโลยีสารสนเทศ

โดย สำนักงาน กสทช. ดำเนินโครงการจัดให้มีสัญญาณโทรศัพท์เคลื่อนที่และบริการอินเทอร์เน็ตความเร็วสูงในพื้นที่ชายขอบ จำนวน ๓,๙๒๐ หมู่บ้าน และโครงการจัดให้มีบริการอินเทอร์เน็ตความเร็วสูงในพื้นที่ห่างไกล จำนวน ๑๕,๗๓๒ หมู่บ้าน โดยจะครอบคลุมทุกหมู่บ้านในปี ๒๕๖๒ ซึ่งภารกิจทั้งสองโครงการได้รองรับ Availability ที่มุ่งเน้นการลงทุนเพื่อวางโครงข่ายระบบโทรคมนาคมให้ครอบคลุมทุกพื้นที่และทุกกลุ่มประชากรทั่วประเทศ เพื่อลดช่องว่างที่เกิดขึ้นจากการขาดแคลนโครงข่ายฯ และการขาดแคลนบริการฯ (มิติด้านการวางผังโครงสร้างพื้นฐาน) และ Affordability มุ่งเน้นการสนับสนุนให้ประชาชนทุกคนและทุกกลุ่มสังคมรวมทั้งผู้มีรายได้น้อยและผู้ด้อยโอกาสต่างๆในสังคม สามารถเข้าใช้บริการโทรคมนาคมพื้นฐานได้อย่างทั่วถึงและเท่าเทียมกันผ่านการให้บริการศูนย์ USO Net รูปแบบต่างๆในทุกพื้นที่ทั่วประเทศ เพื่อลดช่องว่างที่เกิดขึ้นจากระดับฐานะทางเศรษฐกิจรวมทั้งต้นทุนของอุปกรณ์สนับสนุนการใช้งานของผู้พิการที่อยู่ในระดับสูง (มิติการให้บริการเชิงสังคม)

อย่างไรก็ตามสำหรับ Accessibility ที่ผ่านมาทั่วโลกเริ่มให้ความสำคัญกับการสร้างฐานความรู้ ด้านเทคโนโลยีสารสนเทศและการสื่อสารในสังคมอย่างกว้างขวาง และได้ก่อให้เกิดกิจกรรมทางเศรษฐกิจและสังคมอย่างสูงท่ามกลางกระแสโลกาภิวัตน์ และผลักดันให้เป็นสังคมอุดมปัญญา มีการพัฒนาและใช้เทคโนโลยีสารสนเทศและการสื่อสารอย่างชาญฉลาด ซึ่งได้เข้ามามีบทบาทสำคัญต่อการพัฒนาขีดความสามารถของประเทศและในสังคมโลกปัจจุบัน เป็นกลไกสำคัญในการเปลี่ยนแปลงวิถีการดำรงชีวิตของประชาชน ส่งผลต่อการพัฒนาในทุกๆด้าน ไม่ว่าจะเป็นเศรษฐกิจ สังคม สิ่งแวดล้อม และการศึกษา อีกทั้งปัจจุบันโลกได้เข้าสู่ยุคเศรษฐกิจและสังคมดิจิทัล ที่เทคโนโลยีดิจิทัลจะไม่ได้เป็นเพียงเครื่องมือสนับสนุนการทำงานเฉกเช่นที่ผ่านมาอีกต่อไป หากแต่จะหลอมรวมเข้ากับชีวิตของบุคคลอย่างแท้จริง และจะเปลี่ยนโครงสร้างรูปแบบกิจกรรมทางเศรษฐกิจ กระบวนการศึกษา การผลิต การค้า การบริการ และกระบวนการทางสังคมอื่นๆ รวมถึงการมีปฏิสัมพันธ์ระหว่างบุคคลไปอย่างสิ้นเชิง เพื่อให้สอดคล้องกับยุทธศาสตร์ชาติ ๒๐ ปี ด้านการพัฒนาและเสริมสร้างศักยภาพคนและด้านการสร้างโอกาสความเสมอภาคและเท่าเทียมกันทางสังคม รวมถึงแผนพัฒนาเศรษฐกิจและสังคมแห่งชาติ ฉบับที่ ๑๒ (พ.ศ. ๒๕๖๐-๒๕๖๔) การเตรียมพร้อมด้านกำลังคนและการเสริมสร้างศักยภาพของประชากรในทุกช่วงวัย และการสร้างความเป็นธรรมและลดความเหลื่อมล้ำ อีกทั้งโมเดลในการพัฒนาเศรษฐกิจของรัฐบาล Thailand ๔.๐ ที่เป็นการขับเคลื่อนเศรษฐกิจไปสู่ “ประเทศพัฒนาแล้ว” ได้เต็มรูปแบบในระยะเวลา ๔ ปี จึงเป็นเหตุผลหลักที่สำนักงาน กสทช. ในภารกิจ USO จึงให้ความสำคัญและมุ่งเน้นสร้างประสิทธิภาพในการวิจัยฐานข้อมูลที่เป็นจริงเพื่อนำมาเป็นข้อมูลในการกำหนดหลักสูตรให้ตรงกับความต้องการจำเป็นของกลุ่มเป้าหมายในการเรียนรู้ และได้นำไปใช้ให้เกิดประโยชน์อย่างสูงสุดในส่วนของ Accessibility มุ่งเน้นการสร้างความรู้ตระหนักรู้ถึงความสำคัญของบริการโทรคมนาคมพื้นฐาน ตลอดจนเสริมสร้างทักษะและความรู้ที่จำเป็นในการใช้ประโยชน์จากบริการโทรคมนาคมพื้นฐานที่ภาครัฐได้เตรียมไว้ให้แก่ประชาชนในทุกพื้นที่และทุกกลุ่มสังคม เพื่อลดช่องว่างที่เกิดขึ้นจากความเหลื่อมล้ำด้านการตระหนักรู้ ทักษะการใช้งาน และทักษะในการเข้าถึงบริการ (มิติด้านการพัฒนาบุคลากรและการฝึกอบรม) ซึ่งเป็นสิ่งจำเป็นต่อการพัฒนาทักษะการเสริมสร้างความรู้ในพื้นที่ห่างไกล

ด้วยเหตุดังกล่าว สำนักงาน กสทช. จึงจัดทำ “แผนปฏิบัติการพัฒนาทักษะสร้างความรู้ด้านเทคโนโลยีสารสนเทศสู่สังคมดิจิทัล ภายใต้แผนการจัดให้มีบริการโทรคมนาคมพื้นฐานโดยทั่วถึงและบริการเพื่อสังคม” เพื่อขับเคลื่อนยุทธศาสตร์ที่ ๔ การพัฒนาบุคลากรด้าน USO ภายใต้แผนการจัดให้มีบริการโทรคมนาคมพื้นฐานโดยทั่วถึงและบริการเพื่อสังคม ฉบับที่ ๒ (พ.ศ. ๒๕๖๐ – ๒๕๖๔) ซึ่งมีเป้าหมายในการสนับสนุนส่งเสริมให้เกิดการพัฒนาทักษะความรู้ด้าน ICT แก่ประชาชนจำนวนไม่น้อยกว่า ๕๐๐,๐๐๐ คน เพื่อรองรับการพัฒนาไปสู่สังคมดิจิทัล และดำเนินการแบ่งเป็น ๒ ระยะ ดังนี้

ระยะที่ ๑ การจัดทำหลักสูตรการพัฒนาทักษะสร้างความรู้ด้านเทคโนโลยีสารสนเทศสู่สังคมดิจิทัล

ระยะที่ ๒ การฝึกอบรมหลักสูตรการพัฒนาทักษะสร้างความรู้ด้านเทคโนโลยีสารสนเทศสู่สังคมดิจิทัล

โดยจำแนกการดำเนินงานระยะที่ ๒ ตามลักษณะของพื้นที่แต่ละภูมิภาคและกลุ่มเป้าหมาย (ผู้เข้ารับการอบรม) ดังนี้

(๑) จำแนกกลุ่มพื้นที่ชายขอบและห่างไกล เป็น ๕ กลุ่ม ได้แก่ กลุ่มหมู่บ้านพื้นที่ชายขอบและห่างไกล ภาคเหนือ ภาคตะวันออกเฉียงเหนือตอนบน ภาคตะวันออกเฉียงเหนือตอนล่าง ภาคกลางและภาคตะวันออก และภาคใต้

(๒) จำแนกกลุ่มเป้าหมาย (ผู้เข้ารับการอบรม) ของแต่ละพื้นที่ เป็น ๔ กลุ่ม ได้แก่ ประชาชนทั่วไป ครู และบุคลากรทางการศึกษา นักเรียน และบุคลากรประจำศูนย์ USO Net

ทั้งนี้ การดำเนินงานระยะที่ ๑ สำนักงาน กสทช. ได้ว่าจ้างสำนักงานศูนย์วิจัยและให้คำปรึกษาแห่งมหาวิทยาลัยธรรมศาสตร์ ดำเนินการศึกษาและออกแบบหลักสูตรการพัฒนาทักษะสร้างความรู้ด้านเทคโนโลยีสารสนเทศสู่สังคมดิจิทัล เสร็จเรียบร้อยแล้ว จึงจะดำเนินการระยะที่ ๒ โดยการว่าจ้างทำการฝึกอบรมหลักสูตรดังกล่าวในแต่ละกลุ่มพื้นที่ทั้ง ๕ กลุ่มต่อไป โดยขอบเขตของงาน (Terms of Reference : TOR) นี้ เป็นการจ้างฝึกอบรมสำหรับกลุ่มที่ ๑ (ภาคเหนือ)

๒. วัตถุประสงค์

- ๒.๑ เพื่อจ้างจัดอบรมหลักสูตรการพัฒนาทักษะสร้างความรู้ด้านเทคโนโลยีสารสนเทศสู่สังคมดิจิทัล สำหรับกลุ่มเป้าหมาย (ผู้เข้ารับการอบรม) ในพื้นที่ชายขอบและห่างไกล กลุ่มที่ ๑ (ภาคเหนือ)
- ๒.๒ เพื่อเสริมสร้างศักยภาพผู้เข้ารับการอบรม ให้มีทักษะการใช้งาน ICT และสนับสนุนส่งเสริมการเรียนรู้เท่าทันสื่อและการใช้ประโยชน์จากอินเทอร์เน็ตได้อย่างมีประสิทธิภาพ ให้เกิดประโยชน์ในการยกระดับคุณภาพชีวิตของตนเองและชุมชน

๓. คุณสมบัติผู้ยื่นข้อเสนอ

- ๓.๑ ต้องเป็นผู้มีความสามารถตามกฎหมาย
- ๓.๒ ต้องไม่เป็นบุคคลล้มละลาย
- ๓.๓ ต้องไม่อยู่ในระหว่างการเลิกกิจการ
- ๓.๔ ต้องไม่เป็นบุคคลซึ่งอยู่ระหว่างถูกระงับการยื่นข้อเสนอหรือทำสัญญากับหน่วยงานของรัฐไว้ชั่วคราว เนื่องจากเป็นผู้ที่ไม่ผ่านเกณฑ์การประเมินผลการปฏิบัติงานของผู้ประกอบการตามระเบียบที่รัฐมนตรีว่าการกระทรวงการคลังกำหนดตามที่ประกาศเผยแพร่ในระบบเครือข่ายสารสนเทศของกรมบัญชีกลาง
- ๓.๕ ต้องไม่เป็นบุคคลซึ่งถูกระงับชื่อไว้ในบัญชีรายชื่อผู้ทำงานและได้แจ้งเวียนชื่อให้เป็นผู้ทำงานของหน่วยงานของรัฐในระบบเครือข่ายสารสนเทศของกรมบัญชีกลาง ซึ่งรวมถึงนิติบุคคลที่ผู้ทำงานเป็นหุ้นส่วน

Long...
ป...
อด...
→

- ผู้จัดการ กรรมการผู้จัดการ ผู้บริหาร ผู้มีอำนาจในการดำเนินงานในกิจการดำเนินงานในกิจการของนิติบุคคลนั้นด้วย
- ๓.๖ มีคุณสมบัติและไม่มีลักษณะต้องห้ามตามที่คณะกรรมการนโยบายการจัดซื้อจัดจ้างและการบริหารพัสดุภาครัฐกำหนดในราชกิจจานุเบกษา
- ๓.๗ เป็นนิติบุคคลผู้มีอาชีพรับจ้างงานที่ประกวดราคาอิเล็กทรอนิกส์ดังกล่าว
- ๓.๘ ไม่เป็นผู้มีผลประโยชน์ร่วมกันกับผู้ยื่นข้อเสนอรายอื่นที่เข้ายื่นข้อเสนอให้แก่ สำนักงาน กสทช. ณ วันประกาศประกวดราคาอิเล็กทรอนิกส์ หรือไม่เป็นผู้กระทำการอันเป็นการขัดขวางการแข่งขันอย่างเป็นธรรมในการประกวดราคาอิเล็กทรอนิกส์ครั้งนี้
- ๓.๙ ไม่เป็นผู้ได้รับเอกสิทธิ์หรือความคุ้มกัน ซึ่งอาจปฏิเสธไม่ยอมขึ้นศาลไทยเว้นแต่รัฐบาลของผู้ยื่นข้อเสนอได้มีคำสั่งให้สละสิทธิ์และความคุ้มกันเช่นนั้น
- ๓.๑๐ ผู้ยื่นข้อเสนอต้องลงทะเบียนในระบบจัดซื้อจัดจ้างภาครัฐด้วยอิเล็กทรอนิกส์ (Electronic Government Procurement : e-GP) ของกรมบัญชีกลาง
- ๓.๑๑ ผู้ยื่นข้อเสนอต้องมีผลงานที่ดำเนินการเสร็จสิ้นแล้ว และเป็นผลงานที่เป็นคู่สัญญาโดยตรงกับหน่วยงานของรัฐ หรือหน่วยงานเอกชนที่สำนักงาน กสทช. เชื่อถือ และให้ยื่นหนังสือรับรองผลงานและสำเนาสัญญาพร้อมกับการยื่นข้อเสนอด้วย โดยเป็นผลงานอย่างหนึ่งอย่างใด ดังนี้
- ๓.๑๑.๑ ผลงานด้านการฝึกอบรมที่มีมูลค่าในสัญญาเดียว ไม่น้อยกว่า ๕,๐๐๐,๐๐๐ บาท หรือ
- ๓.๑๑.๒ ผลงานด้านเทคโนโลยีสารสนเทศและการสื่อสารที่มีมูลค่าในสัญญาเดียว ไม่น้อยกว่า ๕๐,๐๐๐,๐๐๐ บาท
- ๓.๑๒ ผู้ยื่นข้อเสนอรวมทั้งบุคลากรของผู้ยื่นข้อเสนอ จะต้องไม่มีส่วนร่วมดำเนินงานของที่ปรึกษาที่สำนักงาน กสทช. ว่าจ้างเป็นที่ปรึกษาในการดำเนินโครงการจ้างที่ปรึกษาเพื่อศึกษาและออกแบบหลักสูตรการพัฒนาทักษะสร้างความรู้ด้านเทคโนโลยีสารสนเทศสู่สังคมดิจิทัลในภารกิจบริการโทรคมนาคมพื้นฐานโดยทั่วถึงและบริการเพื่อสังคม ไม่ว่าจะโดยทางตรงหรือทางอ้อม หรือการร่วมเป็นผู้รับจ้างย่อยในการดำเนินงานหนึ่งส่วนใด โดยให้จัดทำหนังสือรับรองว่าไม่มีส่วนร่วมดำเนินงานกับที่ปรึกษาดังกล่าว พร้อมกับการยื่นข้อเสนอด้วย
- ๓.๑๓ ผู้ยื่นข้อเสนอในรูปแบบของ “กิจการร่วมค้า” ต้องมีคุณสมบัติ ดังนี้
- ๓.๑๓.๑ กิจการร่วมค้า หมายถึง “กิจการที่มีข้อตกลงระหว่างผู้เข้าร่วมค้าเป็นลายลักษณ์อักษรว่าจะดำเนินการร่วมกันเป็นทางการค้าหรือหากำไรระหว่างบริษัทกับบริษัท บริษัทกับห้างหุ้นส่วนนิติบุคคล ห้างหุ้นส่วนนิติบุคคลกับห้างหุ้นส่วนนิติบุคคล หรือระหว่างบริษัทและ/หรือห้างหุ้นส่วนนิติบุคคลกับนิติบุคคลอื่น หรือนิติบุคคลที่ตั้งตามกฎหมายของต่างประเทศ โดยข้อตกลงนั้นอาจกำหนดให้มีผู้เข้าร่วมค้าหลักก็ได้”
- ๓.๑๓.๒ กรณีข้อตกลงร่วมค้ากำหนดให้ผู้เข้าร่วมค้ารายใดรายหนึ่งเป็นผู้เข้าร่วมค้าหลัก ข้อตกลงฯ จะต้องมีการกำหนดสัดส่วนหน้าที่และความรับผิดชอบในปริมาณงาน สิ่งของ หรือมูลค่าตามสัญญาของผู้เข้าร่วมค้าหลักมากกว่าผู้เข้าร่วมค้าอื่นทุกราย
- ๓.๑๓.๓ กรณีข้อตกลงร่วมค้ากำหนดให้ผู้เข้าร่วมค้ารายใดรายหนึ่งเป็นผู้เข้าร่วมค้าหลัก กิจการร่วมค่านั้นต้องใช้ผลงานของผู้เข้าร่วมค้าหลักรายเดียวเป็นผลงานของกิจการร่วมค้าที่ยื่นข้อเสนอ
- ๓.๑๓.๔ กรณีข้อตกลงร่วมค้าที่ไม่ได้กำหนดให้ผู้เข้าร่วมค้ารายใดรายหนึ่งเป็นผู้ร่วมค้าหลัก ผู้เข้าร่วมค้าทุกรายจะต้องมีคุณสมบัติครบถ้วนตามเงื่อนไขที่กำหนดในข้อ ๓.๑ - ๓.๑๒

๔. ขอบเขตการดำเนินงาน

ผู้รับจ้างต้องดำเนินการจัดอบรมให้กับกลุ่มเป้าหมาย (ผู้เข้ารับการอบรม) ในพื้นที่ชายขอบและห่างไกล กลุ่มที่ ๑ (ภาคเหนือ) ภายใต้หลักสูตรการพัฒนาทักษะสร้างความรู้ด้านเทคโนโลยีสารสนเทศสู่สังคมดิจิทัล จำนวน ไม่น้อยกว่า ๑๓๓,๕๑๘ คน โดยมีรายละเอียดการดำเนินงาน ดังนี้

๔.๑ กลุ่มเป้าหมายและพื้นที่ดำเนินการ

กลุ่มเป้าหมาย (ผู้เข้ารับการอบรม) ในพื้นที่ชายขอบและห่างไกล กลุ่มที่ ๑ (ภาคเหนือ) รวมจำนวนไม่น้อยกว่า ๑๓๓,๕๑๘ คน ที่อาศัยอยู่ในพื้นที่ชายขอบและพื้นที่ห่างไกล ซึ่งห่างไกลเทคโนโลยีและขาดทักษะและความคุ้นเคย ในการใช้เทคโนโลยีสารสนเทศ ภายใต้พื้นที่เป้าหมายของสำนักงาน กสทช. ในภารกิจการจัดให้มีบริการ โทรคมนาคมโดยทั่วถึงและเพื่อสังคม ให้สามารถมีโอกาสรับการพัฒนาศักยภาพในการใช้เทคโนโลยีสารสนเทศเป็น ลำดับแรก ดังนี้

กลุ่มเป้าหมาย (พื้นที่)	กลุ่มเป้าหมาย (ผู้เข้ารับการอบรม)	จำนวนผู้เข้ารับการอบรม (คน)	รวมจำนวนผู้เข้ารับการอบรม (คน)
ภาคเหนือ*	ประชาชนทั่วไป	๑๐๐,๐๐๐	๑๓๓,๕๑๘
	- กลุ่มประชาชน เกษตรกร		
	- กลุ่มประชาชน ภาคบริการ		
	- กลุ่มประชาชน ผู้สูงอายุ		
	ครูและบุคลากรทางการศึกษา	๒,๐๐๐	
	นักเรียน	๓๐,๐๐๐	
	บุคลากรประจำศูนย์ USO Net	๑,๕๑๘	

กลุ่มเป้าหมาย (ผู้เข้ารับการอบรม)	การจัดการฝึกอบรมแต่ละครั้ง	
ประชาชนทั่วไป	จำนวนผู้เข้าร่วมไม่เกิน ๑๐๐ คน จำนวนอย่างน้อย ๑ วันๆ ละ ๖ ชั่วโมง	จำนวนวิทยากรและผู้ช่วยวิทยากร จำนวนอย่างน้อย ๔ คน
ครูและบุคลากรทางการศึกษา	จำนวนผู้เข้าร่วมไม่เกิน ๑๐๐ คน จำนวนอย่างน้อย ๒ วันๆ ละ ๖ ชั่วโมง	จำนวนวิทยากรและผู้ช่วยวิทยากร จำนวนอย่างน้อย ๔ คน
นักเรียน	จำนวนผู้เข้าร่วมไม่เกิน ๑๐๐ คน จำนวนอย่างน้อย ๒ วันๆ ละ ๖ ชั่วโมง	จำนวนวิทยากรและผู้ช่วยวิทยากร จำนวนอย่างน้อย ๔ คน
บุคลากรประจำศูนย์ USO Net	จำนวนผู้เข้าร่วมไม่เกิน ๑๐๐ คน จำนวนอย่างน้อย ๒ วันๆ ละ ๖ ชั่วโมง	จำนวนวิทยากรและผู้ช่วยวิทยากร จำนวนอย่างน้อย ๔ คน

รายละเอียดพื้นที่เป้าหมายในพื้นที่ชายขอบและห่างไกล กลุ่มที่ ๑ (ภาคเหนือ) ตามเอกสารในภาคผนวก ก

๔.๒ การเตรียมการจัดอบรม

๔.๒.๑ ดำเนินการจัดทำแผนแนวทางการดำเนินงาน แผนการฝึกอบรม และแผนปฏิบัติการ (Action Plan) โดยละเอียด รวมถึงนำเสนอหลักการ เหตุผล วัตถุประสงค์ของโครงการ กลุ่มเป้าหมาย จำนวนผู้เข้าอบรมและวิธีดำเนินการ เพื่อให้การดำเนินงานเป็นไปอย่างมีประสิทธิภาพ

- ๔.๒.๒ ดำเนินการคัดเลือกกลุ่มเป้าหมายเข้าร่วมการอบรมตามคุณสมบัติและหลักเกณฑ์การประเมินความพร้อมที่สอดคล้องกับหลักสูตรที่สำนักงาน กสทช. กำหนด
- ๔.๓ การประชาสัมพันธ์ให้กับกลุ่มเป้าหมายในพื้นที่ ดังนี้
- ๔.๓.๑ ออกแบบบทเนื้อหาประชาสัมพันธ์สื่อวิทยุ (Script spot Radio) ความยาวไม่น้อยกว่า ๓๐ วินาที จำนวน ๑ เรื่อง โดยต้องให้สำนักงาน กสทช. พิจารณาให้ความเห็นชอบก่อนดำเนินการผลิต
- ๔.๓.๒ ผลิตสื่อวิทยุ (Spot Radio) ความยาวไม่น้อยกว่า ๓๐ วินาที จำนวน ๑ เรื่อง โดยส่งมอบงานในรูปแบบดีวีดี (DVD) พร้อมบรรจุกล่อง จำนวน ๕ ชุด
- ๔.๓.๓ เผยแพร่สื่อวิทยุ (Spot Radio) ความยาว ๓๐ วินาที จำนวน ๑ เรื่อง ผ่านเสียงตามสายในพื้นที่เป้าหมายทุกวันก่อนการจัดอบรม เป็นระยะเวลาอย่างน้อย ๑๐ วัน โดยส่งมอบงานในรูปแบบเอกสารลงนามรับรองการออกอากาศจากผู้มีอำนาจของพื้นที่เป้าหมาย จำนวน ๕ ชุด
- ๔.๔ การจัดหาวิทยากร และผู้ช่วยวิทยากร ดังนี้
- ๔.๔.๑ วิทยากรผู้ดำเนินการอบรม มีคุณวุฒิไม่ต่ำกว่าระดับปริญญาโท ในสาขาวิทยาการคอมพิวเตอร์ เทคโนโลยีสารสนเทศ วิศวกรรมคอมพิวเตอร์ คอมพิวเตอร์ธุรกิจ หรือสาขาอื่นๆ ที่เกี่ยวข้อง จำนวนอย่างน้อย ๒ คนสำหรับการจัดการอบรมแต่ละครั้ง
- ๔.๔.๒ ผู้ช่วยวิทยากร ผู้ดำเนินการอบรม มีคุณวุฒิไม่ต่ำกว่าระดับปริญญาตรี ในสาขาวิทยาการคอมพิวเตอร์ เทคโนโลยีสารสนเทศ วิศวกรรมคอมพิวเตอร์ คอมพิวเตอร์ธุรกิจ หรือสาขาอื่นๆ ที่เกี่ยวข้อง จำนวนอย่างน้อย ๒ คนสำหรับการจัดการฝึกอบรมแต่ละครั้ง
- ทั้งนี้ ผู้รับจ้างต้องรับผิดชอบค่าตอบแทนวิทยากร ค่าเดินทาง ค่าที่พัก และค่าใช้จ่ายอื่นๆ ถ้ามี (รายละเอียดตามเอกสารแนบท้ายขอบเขตของงาน)
- ๔.๕ การจัดอบรมให้เป็นไปตามหลักสูตรการพัฒนาทักษะสร้างความรู้ด้านเทคโนโลยีสารสนเทศสู่สังคมดิจิทัล จำนวนทั้งสิ้น ๖ หลักสูตร (โครงสร้างกิจกรรมหลักสูตรการฝึกอบรม เนื้อหาฝึกอบรม วิธีการฝึกอบรมและเครื่องมือที่ใช้) ที่สำนักงาน กสทช. กำหนดไว้ รายละเอียดหลักสูตรปรากฏตามภาคผนวก ข
- ๔.๕.๑ ทักษะวิชาบังคับที่ทุกกลุ่มต้องรับการอบรม
- (๑) เทคโนโลยีสารสนเทศและการใช้งานเบื้องต้น
 - (๒) ความรู้เบื้องต้นเกี่ยวกับความปลอดภัยไซเบอร์
 - (๓) กฎหมายและจริยธรรมทางเทคโนโลยีสารสนเทศ
 - (๔) การรู้เท่าทันสื่อดิจิทัล
- ๔.๕.๒ หลักสูตรเฉพาะกลุ่ม ดังนี้
- (๑) กลุ่มประชาชน (เกษตรกร)
(ชื่อหลักสูตร Smart farming)
 - การประยุกต์ใช้เทคโนโลยีดิจิทัลในการเกษตร ๑
 - การประยุกต์ใช้เทคโนโลยีดิจิทัลในการเกษตร ๒
 - (๒) กลุ่มประชาชน (ภาคบริการ)
(ชื่อหลักสูตร ภาคบริการ สร้างสรรค์ เรียนรู้ผ่านเทคโนโลยี)
 - การใช้เทคโนโลยีด้านการตลาดดิจิทัล
 - การประยุกต์ใช้เทคโนโลยีดิจิทัลเพื่อการบริการ
 - (๓) กลุ่มประชาชน (ผู้สูงอายุ)

(ชื่อหลักสูตร สูงวัยดิจิทัล สร้างสรรค์ความรู้ผ่านเทคโนโลยี)

- การใช้เทคโนโลยีและแอปพลิเคชันเพื่อดูแลตนเองเบื้องต้น
- การใช้เทคโนโลยีดิจิทัลเพื่ออาชีพหลังเกษียณ

(๔) กลุ่มครูและบุคลากรทางการศึกษา

(ชื่อหลักสูตร ครูดิจิทัลสร้างสรรค์ความรู้ผ่านเทคโนโลยี)

- การผลิตสื่อดิจิทัลเพื่อการเรียนการสอน
- การใช้เทคโนโลยีดิจิทัลเพื่อสร้างรายได้
- การประยุกต์ใช้เทคโนโลยีเพื่อการเรียนการสอน
- การใช้โปรแกรมสำนักงาน

(๕) กลุ่มนักเรียน

(ชื่อหลักสูตร เด็กยุคดิจิทัลเรียนรู้ผ่านเทคโนโลยี)

- การประยุกต์คอมพิวเตอร์ในงานสร้างสรรค์
- หลักการเขียนโปรแกรม
- การแก้ปัญหาอย่างสร้างสรรค์และการคิดเชิงวิพากษ์
- ปัญญาประดิษฐ์
- การใช้โปรแกรมสำนักงาน

(๖) กลุ่มบุคลากรประจำศูนย์ USO Net

(ชื่อหลักสูตร Train the Trainer)

- การผลิตสื่อดิจิทัลเพื่อการเรียนการสอน
- การใช้เทคโนโลยีดิจิทัลเพื่อสร้างรายได้
- การประยุกต์ใช้เทคโนโลยีเพื่อการเรียนการสอน
- การใช้โปรแกรมสำนักงาน

ทั้งนี้ ในการฝึกอบรมแต่ละกลุ่มผู้รับจ้างจะต้องทำการประเมินผู้เข้าอบรมทั้งก่อนและหลังการอบรม โดยใช้แบบประเมินตามที่ปรึกษาโครงการฯ ของสำนักงาน กสทช. กำหนด

๔.๖ สถานที่จัดอบรม เอกสาร และอุปกรณ์ในการอบรม

๔.๖.๑ จัดเตรียมสถานที่ โต๊ะ เก้าอี้ในการจัดอบรมสำหรับผู้เข้าอบรมให้เพียงพอแต่ละครั้ง

๔.๖.๒ จัดทำเอกสารการอบรมสำหรับผู้เข้าอบรมให้เพียงพอแต่ละครั้ง

๔.๖.๓ จัดให้มีเครื่องคอมพิวเตอร์หรือเครื่องคอมพิวเตอร์โน้ตบุ๊ก สำหรับวิทยากร และผู้เข้าอบรมให้เพียงพอและเหมาะสมกับการอบรม และพร้อมใช้งาน โดยมีอย่างน้อย ๑ เครื่องต่อผู้เข้าอบรม ๒ คน กรณีเครื่องไม่สามารถพร้อมใช้งานได้ผู้รับจ้างต้องจัดเครื่องคอมพิวเตอร์หรือเครื่องคอมพิวเตอร์โน้ตบุ๊กสำรองสำหรับวิทยากร และผู้เข้าอบรม รายละเอียดคุณสมบัติอย่างน้อย ปรากฏตามภาคผนวก ค

๔.๖.๔ จัดให้มีเครื่องแสดงภาพโปรเจ็คเตอร์ (Projector) พร้อมจอร์รับภาพ จำนวนไม่น้อยกว่า ๑ ชุด หรือให้เหมาะสมกับพื้นที่ห้องจัดอบรมและจำนวนผู้เข้าอบรมให้เพียงพอแต่ละครั้ง

๔.๖.๕ จัดให้มีอุปกรณ์กระจายเสียง ได้แก่ ไมโครโฟนพร้อมลำโพง ที่พร้อมใช้งาน จำนวนไม่น้อยกว่า ๑ ชุด ในการจัดอบรมแต่ละครั้ง

- ๔.๖.๖ จัดให้มีจุดลงทะเบียน โดยต้องลงทะเบียนผู้เข้ารับการอบรมที่เข้าร่วมโครงการทุกครั้ง ดังนี้
- (๑) ใ้ลงทะเบียน บ้ายแสดงจุดลงทะเบียน และเจ้าหน้าที่ที่รับลงทะเบียน จำนวนไม่น้อยกว่า ๒ คน หรือให้เพียงพอในการรับลงทะเบียน
 - (๒) เอกสารการลงทะเบียน พร้อมอุปกรณ์การลงทะเบียน
 - (๓) อุปกรณ์การลงทะเบียนผ่านระบบบริหารจัดการกิจกรรมการประชาสัมพันธ์ การทำประชาสัมพันธ์ การอบรมสัมมนาของสำนักงาน กสทช. และเก็บข้อมูลหลักฐานการยืนยันตัวตนอย่างน้อย ดังนี้

กลุ่มเป้าหมาย (ผู้เข้ารับการอบรม)	ข้อมูลหลักฐานการยืนยันตัวตน
ประชาชนทั่วไป	ข้อมูลบัตรประชาชน
ครูและบุคลากรทางการศึกษา	ข้อมูลบัตรประชาชน และข้อมูลหลักฐานยืนยันว่าอยู่ที่โรงเรียนในพื้นที่เป้าหมาย
นักเรียน	ข้อมูลหลักฐานยืนยันว่าอยู่ที่โรงเรียนในพื้นที่เป้าหมาย
บุคลากรประจำศูนย์ USO Net	ข้อมูลบัตรประชาชน

ทั้งนี้ ให้จัดทำข้อมูลผู้เข้ารับการอบรมที่เข้าร่วมโครงการแต่ละครั้งให้ครบถ้วนตามจำนวนเป้าหมายทั้งหมดที่กำหนด ตามรูปแบบของแอปพลิเคชัน พร้อมทั้งนำเข้าไปในระบบฐานข้อมูลที่สำนักงาน กสทช. จัดเตรียมไว้ให้ โดยข้อมูลที่จัดเก็บต้องมีความสมบูรณ์ตามเงื่อนไข สำนักงาน กสทช. กำหนด

- ๔.๖.๗ จัดให้มีค่าเดินทางไป-กลับ สำหรับผู้เข้ารับการอบรมทุกคนที่เข้ารับการอบรม ตามระเบียบ กสทช. ว่าด้วยค่าใช้จ่ายในการเดินทางไปปฏิบัติงาน พ.ศ. ๒๕๖๒ โดยเบิกจ่ายตามจริง (รายละเอียดตามเอกสารแนบท้ายขอบเขตของงาน)
- ๔.๖.๘ จัดทำป้ายไวเนิล (Vinyl Inkjet) ประชาสัมพันธ์โครงการ ขนาดไม่น้อยกว่า ๔ x ๑.๕ เมตร จำนวนไม่น้อยกว่า ๑ บ้าย สำหรับการจัดอบรมแต่ละครั้ง
- ๔.๖.๙ จัดให้มีอาหาร พร้อมเครื่องดื่ม ให้เพียงพอกับผู้เข้าอบรมแต่ละครั้ง ดังนี้

กลุ่มเป้าหมาย (ผู้เข้ารับการอบรม)	อาหารกลางวัน (มื้อ)	อาหารว่าง-เครื่องดื่ม (มื้อ)
ประชาชนทั่วไป	๑	๒
ครูและบุคลากรทางการศึกษา	๒	๔
นักเรียน	๒	๔
บุคลากรประจำศูนย์ USO Net	๒	๔

- ๔.๖.๑๐ จัดให้มีการบันทึกภาพนิ่งการจัดอบรมทุกครั้งทุกหลักสูตร โดยส่งมอบงานภาพนิ่งในรูปแบบแผ่นซีดี (CD) พร้อมบรรจุกล่อง และเครื่องบันทึกข้อมูลแบบพกพา (Flash Drive) จำนวน ๓ ชุด
- ๔.๖.๑๑ จัดให้มีการบันทึกภาพเคลื่อนไหว (VDO) การจัดอบรมอย่างน้อย ๑๐ ครั้งต่อหนึ่งหลักสูตร เพื่อนำมาประมวลผลภาพ โดยส่งมอบงานภาพเคลื่อนไหว (VDO) ในรูปแบบแผ่นซีดี (CD) พร้อมบรรจุกล่อง และเครื่องบันทึกข้อมูลแบบพกพา (Flash Drive) จำนวน ๓ ชุด

๔.๖.๑๒ จัดทำฐานข้อมูลแบบประเมินผู้เข้าอบรมก่อนและหลัง และจัดทำรายงานสรุปผลการประเมินผู้เข้าอบรมก่อนและหลัง ตามแบบฟอร์มของสำนักงาน กสทช. เพื่อให้สำนักงาน กสทช. นำมาวิเคราะห์และประเมินผลเชิงปริมาณ และเชิงคุณภาพของผู้เข้าอบรมที่มีต่อความรู้ที่ได้รับ การอบรมต่อไป

๔.๖.๑๓ จัดให้มีเจ้าหน้าที่ประสานงานตลอดระยะเวลาการดำเนินการอบรมแต่ละครั้ง

๔.๗ การจัดทำรายงาน

๔.๗.๑ จัดทำรายงานสรุปผลการจัดอบรมในรอบ ๖ เดือน นับตั้งแต่เริ่มการอบรม และส่งให้สำนักงาน กสทช. จำนวน ๖ ชุด

๔.๗.๒ จัดทำรายงานสรุปผลการจัดอบรมตลอดโครงการฉบับสมบูรณ์ นับตั้งแต่วันที่สิ้นสุดการอบรม ครั้งสุดท้ายครบตามจำนวนผู้เข้าอบรมทุกกลุ่มเป้าหมายแล้วเสร็จ และส่งให้สำนักงาน กสทช. จำนวน ๖ ชุด

๔.๘ ผู้รับจ้างต้องใช้พัสดุ ประเภทวัสดุหรือครุภัณฑ์ที่ผลิตภายในประเทศ ที่ต้องดำเนินงานตามขอบเขตของงานนี้ ไม่น้อยกว่าร้อยละ ๖๐ ของค่าพัสดุที่ใช้งานจ้างนั้น โดยต้องจัดทำแผนการใช้พัสดุดังกล่าวตามแบบที่กำหนดแนบท้ายขอบเขตของงานนี้ ในภาคผนวก จ ส่งให้ผู้ว่าจ้างภายใน ๖๐ วัน นับถัดจากวันลงนามในสัญญา

๕. ระยะเวลาดำเนินโครงการ

ระยะเวลาการดำเนินการ ๗๒๐ วัน นับถัดจากวันที่ลงนามในสัญญา

๖. ระยะเวลาการส่งมอบ

ผู้รับจ้างต้องส่งมอบการดำเนินงานตามขอบเขตงาน ในแต่ละระยะเวลาการดำเนินงาน ดังนี้

ข้อที่	รายการส่งมอบงาน	ระยะเวลา
๖.๑	งวดที่ ๑ ดำเนินการตามข้อ ๔.๒	ภายใน ๓๐ วันนับถัดจากวันลงนามในสัญญา
๖.๒	งวดที่ ๒ ดำเนินการตามข้อ ๔.๓, ๔.๔, ๔.๕, ๔.๖ โดยมีผู้เข้ารับการอบรม รวมจำนวนไม่น้อยกว่า ๑๓,๕๑๘ คน	ภายใน ๑๒๐ วันนับถัดจากวันลงนามในสัญญา
๖.๓	งวดที่ ๓ ดำเนินการตามข้อ ๔.๓.๓, ๔.๔, ๔.๕, ๔.๖ โดยมีผู้เข้ารับการอบรม รวมเพิ่มขึ้นจำนวนไม่น้อยกว่า ๒๔,๐๐๐ คน ดำเนินการตามข้อ ๔.๗.๑	ภายใน ๒๔๐ วันนับถัดจากวันลงนามในสัญญา
๖.๔	งวดที่ ๔ ดำเนินการตามข้อ ๔.๓.๓, ๔.๔, ๔.๕, ๔.๖ โดยมีผู้เข้ารับการอบรม รวมเพิ่มขึ้นจำนวนไม่น้อยกว่า ๒๔,๐๐๐ คน ดำเนินการตามข้อ ๔.๗.๑	ภายใน ๓๖๐ วันนับถัดจากวันลงนามในสัญญา
๖.๕	งวดที่ ๕ ดำเนินการตามข้อ ๔.๓.๓, ๔.๔, ๔.๕, ๔.๖ โดยมีผู้เข้ารับการอบรม รวมเพิ่มขึ้นจำนวนไม่น้อยกว่า ๒๔,๐๐๐ คน	ภายใน ๔๘๐ วันนับถัดจากวันลงนามในสัญญา

ข้อที่	รายการส่งมอบงาน	ระยะเวลา
๖.๖	งวดที่ ๖ ดำเนินการตามข้อ ๔.๓.๓, ๔.๔, ๔.๕, ๔.๖ โดยมีผู้เข้ารับการอบรม รวมเพิ่มขึ้นจำนวนไม่น้อยกว่า ๒๔,๐๐๐ คน ดำเนินการตามข้อ ๔.๗.๑	ภายใน ๖๐๐ วันนับถัดจากวันลงนามในสัญญา
๖.๗	งวดที่ ๗ ดำเนินการตามข้อ ๔.๓.๓, ๔.๔, ๔.๕, ๔.๖ โดยมีผู้เข้ารับการอบรม รวมครบตามจำนวนที่กำหนดทุกกลุ่มเป้าหมาย ดำเนินการตามข้อ ๔.๗.๑, ๔.๗.๒	ภายใน ๗๒๐ วันนับถัดจากวันลงนามในสัญญา

๗. กรอบงบประมาณดำเนินการ

กรอบวงเงินงบประมาณในการดำเนินการไม่เกิน ๕๒๒,๒๙๗,๕๑๑.๐๐ บาท (ห้าร้อยยี่สิบสองล้านสองแสนเก้าหมื่นเจ็ดพันห้าร้อยยี่สิบเอ็ดบาทถ้วน) เป็นราคาที่รวมภาษีมูลค่าเพิ่มและค่าใช้จ่ายทั้งปวงแล้ว โดยใช้งบประมาณภายใต้แผนการจัดให้มีบริการโทรคมนาคมพื้นฐานโดยทั่วถึงและเพื่อสังคม ฉบับที่ ๒ (พ.ศ. ๒๕๖๐-๒๕๖๔) และเบิกจ่ายจากกองทุนวิจัยและพัฒนากิจการกระจายเสียง กิจการโทรทัศน์ และกิจการโทรคมนาคม เพื่อประโยชน์สาธารณะ

๘. เงื่อนไขการชำระเงิน

สำนักงาน กสทช. จะจ่ายเงินค่าจ้างให้แก่ผู้รับจ้างโดยแบ่งออกเป็น ๗ งวด ดังนี้

งวดงานที่	จำนวนเงิน
๑	ร้อยละ ๑๐ ของค่าจ้าง เมื่อผู้รับจ้างส่งมอบงานตามข้อ ๖.๑ แล้วเสร็จ และคณะกรรมการตรวจรับพัสดุได้ตรวจรับงานเรียบร้อยแล้ว
๒	ร้อยละ ๑๐ ของค่าจ้าง เมื่อผู้รับจ้างส่งมอบงานตามข้อ ๖.๒ แล้วเสร็จ และคณะกรรมการตรวจรับพัสดุได้ตรวจรับงานเรียบร้อยแล้ว
๓	ร้อยละ ๑๕ ของค่าจ้าง เมื่อผู้รับจ้างส่งมอบงานตามข้อ ๖.๓ แล้วเสร็จ และคณะกรรมการตรวจรับพัสดุได้ตรวจรับงานเรียบร้อยแล้ว
๔	ร้อยละ ๑๕ ของค่าจ้าง เมื่อผู้รับจ้างส่งมอบงานตามข้อ ๖.๔ แล้วเสร็จ และคณะกรรมการตรวจรับพัสดุได้ตรวจรับงานเรียบร้อยแล้ว
๕	ร้อยละ ๑๕ ของค่าจ้าง เมื่อผู้รับจ้างส่งมอบงานตามข้อ ๖.๕ แล้วเสร็จ และคณะกรรมการตรวจรับพัสดุได้ตรวจรับงานเรียบร้อยแล้ว
๖	ร้อยละ ๑๕ ของค่าจ้าง เมื่อผู้รับจ้างส่งมอบงานตามข้อ ๖.๖ แล้วเสร็จ และคณะกรรมการตรวจรับพัสดุได้ตรวจรับงานเรียบร้อยแล้ว
๗	ร้อยละ ๒๐ ของค่าจ้าง เมื่อผู้รับจ้างส่งมอบงานตามข้อ ๖.๗ แล้วเสร็จ และคณะกรรมการตรวจรับพัสดุได้ตรวจรับงานเรียบร้อยแล้ว

๙. การยื่นข้อเสนอ

ผู้ยื่นข้อเสนอต้องยื่นข้อเสนอทางระบบจัดซื้อจัดจ้างภาครัฐด้วยอิเล็กทรอนิกส์ (Electronic Government Procurement : e-GP) ตามที่กำหนดไว้ในเอกสารประกวดราคาอิเล็กทรอนิกส์ โดยไม่มีเงื่อนไขใดๆ ทั้งสิ้น และจะต้องกรอกข้อความให้ถูกต้องครบถ้วน ลงลายมือชื่ออิเล็กทรอนิกส์หรือหลักฐานแสดงตัวตนของผู้เสนอราคาในรูปแบบ PDF File (Portable Document Format) โดยจำแนกเอกสารที่ยื่นข้อเสนอ ดังนี้

๙.๑ เอกสารแสดงคุณสมบัติทั่วไปของผู้ยื่นข้อเสนอ ตามคุณสมบัติของผู้ยื่นข้อเสนอ ข้อ ๓.

๙.๒ เอกสารการยอมรับข้อกำหนด (Statement of Compliance) แสดงรายละเอียดของงานทั้งหมดที่เสนอเปรียบเทียบกับข้อกำหนดเป็นรายข้อทุกข้อรวมทั้งข้อย่อย รายละเอียดทั้งหมดที่ปรากฏอยู่ในการยอมรับข้อกำหนดที่ผู้ยื่นข้อเสนอระบุว่า ตรงตามข้อกำหนด หรือดีกว่าข้อกำหนด หรือสามารถทำได้ตามข้อกำหนด หรือยินดีดำเนินงานตามข้อกำหนด แล้วแต่กรณีแต่ละหัวข้อ พร้อมเอกสารอ้างอิง (ถ้ามี) โดยให้อ้างถึงเอกสารในข้อเสนอก่อนที่เกี่ยวข้องโดยทำเครื่องหมายพร้อมระบุตำแหน่งในเอกสารอ้างอิงดังกล่าว ให้ตรงกับหมายเลขของข้อในข้อกำหนดให้เห็นอย่างชัดเจนทุกข้อ ทั้งนี้ หากเอกสารการยอมรับข้อกำหนด (Statement of Compliance) ไม่มีรายละเอียดที่อธิบายเกี่ยวกับการยอมรับว่าสามารถทำได้ตามข้อกำหนด หรือขัดแย้งกับข้อกำหนด หรือไม่แสดงเอกสารให้ครบถ้วน สำนักงาน กสทช. สงวนสิทธิ์ที่จะพิจารณาว่า ผู้ยื่นข้อเสนอไม่สามารถทำได้ตามข้อกำหนด (Non-Compliance)

๙.๓ ข้อเสนอด้านเทคนิค ตามขอบเขตการดำเนินการในข้อ ๔. ประกอบด้วย

๙.๓.๑ แผนปฏิบัติการและวิธีดำเนินการจัดอบรมตามขอบเขตของงาน

๙.๓.๒ ความเข้าใจในการหลักสูตรการพัฒนาทักษะสร้างความรู้ด้านเทคโนโลยีสารสนเทศสู่สังคมดิจิทัล

๙.๓.๓ คุณสมบัติของวิทยากร และผู้ช่วยวิทยากร ตามข้อ ๔.๔

๙.๓.๔ ผลงานตามคุณสมบัติผู้ยื่นข้อเสนอ ตามข้อ ๓.๑๑

๙.๓.๕ ข้อเสนออื่น ๆ ที่เป็นประโยชน์ต่อโครงการ

๙.๔ ข้อเสนอด้านราคา

ผู้ยื่นข้อเสนอจะต้องเสนอราคาในระบบอิเล็กทรอนิกส์ของกรมบัญชีกลาง ตามแบบและเงื่อนไขที่กำหนดในเอกสารการจ้างประกวดราคาอิเล็กทรอนิกส์

๑๐. เกณฑ์การพิจารณาคัดเลือกข้อเสนอ

การจัดจ้างครั้งนี้เป็นงานที่มีความซับซ้อน ซึ่งผู้ยื่นข้อเสนอต้องเสนอแนวคิด รูปแบบ แผนปฏิบัติการ วิธีการดำเนินงานตามรายละเอียดของงานที่จ้าง ซึ่งผู้ยื่นเสนอต้องมีคุณสมบัติที่ไม่อยู่บนพื้นฐานเดียวกัน ทั้งด้านประสบการณ์ ความรู้ความชำนาญเฉพาะด้าน จำเป็นต้องพิจารณาข้อเสนอด้านเทคนิคก่อน สำนักงาน กสทช. จะดำเนินการจัดจ้างโดยวิธีประกาศเชิญชวนทั่วไปด้วยวิธีประกวดราคาอิเล็กทรอนิกส์ (e-bidding) โดยพิจารณาผู้ยื่นข้อเสนอที่ผ่านเกณฑ์ด้านเทคนิค (คุณภาพ) และจะพิจารณาคัดเลือกผู้ยื่นข้อเสนอโดยการประเมินค่าประสิทธิภาพต่อราคา (Price Performance) ด้วยเกณฑ์ราคาและเกณฑ์อื่น (ข้อเสนอด้านเทคนิค) มีน้ำหนักของเกณฑ์ราคา ร้อยละ ๓๐ และเกณฑ์อื่น (ข้อเสนอด้านเทคนิค) ร้อยละ ๗๐ โดยคณะกรรมการพิจารณาผลการประกวดราคาอิเล็กทรอนิกส์ (คณะกรรมการฯ) จะดำเนินการเมื่อสิ้นสุดระยะเวลาการเสนอราคาในระบบอิเล็กทรอนิกส์แล้ว ตามลำดับ ดังนี้

- ๑๐.๑ จัดพิมพ์เอกสารข้อเสนอทั้งหมดของผู้ยื่นข้อเสนอทุกรายจากระบบการประกวดราคาอิเล็กทรอนิกส์ (ยกเว้นเอกสารข้อเสนอด้านราคา) จำนวน ๑ ชุด และลงลายมือชื่อกำกับไว้ทุกแผ่น
- ๑๐.๒ ตรวจสอบการมีผลประโยชน์ร่วมกัน และความครบถ้วนถูกต้องของเอกสารหลักฐานต่างๆ แล้วพิจารณาคัดเลือกรายที่ไม่มีผลประโยชน์ร่วมกัน มีคุณสมบัติและเอกสารหลักฐานต่างๆ ครบถ้วนถูกต้อง และพิจารณาข้อเสนอด้านเทคนิคต่อไป สำหรับรายที่มีผลประโยชน์ร่วมกัน หรือมีคุณสมบัติ หรือยื่นเอกสารหลักฐานต่างๆ
- ๑๐.๓ พิจารณาข้อเสนอด้านเทคนิคของผู้ยื่นข้อเสนอทุกราย หากผู้ประสงค์จะเสนอราคารายใดมีคุณสมบัติไม่ถูกต้อง หรือยื่นหลักฐานการยื่นข้อเสนอไม่ถูกต้อง หรือไม่ครบถ้วน หรือยื่นข้อเสนอไม่ถูกต้องคณะกรรมการฯ จะไม่รับพิจารณาข้อเสนอ ของผู้เสนอราคารายนั้นเว้นแต่เป็นข้อผิดพลาดหรือผิดพลาดเพียงเล็กน้อยหรือผิดแผกไปจากเงื่อนไขของเอกสารประกวดราคาอิเล็กทรอนิกส์ในส่วนที่มีใช้สาระสำคัญเฉพาะในกรณีที่จะพิจารณาเห็นว่าจะเป็นการประโยชน์ต่อสำนักงาน กสทช. เท่านั้น ทั้งนี้ คณะกรรมการฯ จะพิจารณาข้อเสนอด้านเทคนิคของผู้ยื่นข้อเสนอทุกรายที่มีคุณสมบัติและยื่นเอกสารครบถ้วนถูกต้อง โดยจะพิจารณาให้คะแนนตามหลักเกณฑ์ ดังนี้
- แผนปฏิบัติการและวิธีดำเนินงานการจัดอบรมตามขอบเขตของงาน น้ำหนักร้อยละ ๔๕
 ตามข้อ ๙.๓.๑
 - ความเข้าใจในหลักสูตรฯ ตามข้อ ๙.๓.๒ น้ำหนักร้อยละ ๒๐
 - คุณสมบัติของวิทยากร และผู้ช่วยวิทยากร ตามข้อ ๙.๓.๓ น้ำหนักร้อยละ ๒๐
 - ผลงานตามคุณสมบัติผู้ยื่นข้อเสนอ ตามข้อ ๙.๓.๔ น้ำหนักร้อยละ ๑๐
 - ข้อเสนออื่นๆ ที่เป็นประโยชน์ต่อโครงการ ตามข้อ ๙.๓.๕ น้ำหนักร้อยละ ๕
- การพิจารณาให้คะแนนข้อเสนอเทคนิคตามหัวข้อต่างๆ ข้างต้น คณะกรรมการฯ จะพิจารณาจากความครบถ้วนในเนื้อหาที่เสนอ ความสอดคล้องกับวัตถุประสงค์ และพิจารณาเปรียบเทียบระหว่างข้อเสนอของผู้ยื่นข้อเสนอด้วยกัน ข้อเสนอที่ดีที่สุดหรืออธิบายได้ละเอียดครบถ้วนสมบูรณ์มากที่สุดจะได้คะแนนเต็มหรือมากที่สุดนั้น ๆ ข้อเสนอของผู้ยื่นเสนอรายอื่นจะได้คะแนนลดหลั่นลงไปตามความเหมาะสมหรือตามสัดส่วน โดยมีหลักเกณฑ์และวิธีการให้คะแนนตามผนวก ง. ข้อเสนอด้านเทคนิคที่ผ่านเกณฑ์ขั้นต่ำจะต้องได้คะแนนเมื่อถ่วงน้ำหนักแต่ละหัวข้อแล้วรวมไม่น้อยกว่าร้อยละ ๘๐
- ๑๐.๔ ข้อเสนอด้านเทคนิคที่ผ่านเกณฑ์การพิจารณาตามข้อ ๑๐.๓ จะได้รับการประเมินค่าประสิทธิภาพต่อราคาตามสัดส่วนน้ำหนักเกณฑ์ราคาและเกณฑ์อื่น (ข้อเสนอด้านเทคนิค) ที่กำหนด และจัดลำดับเรียงตามคะแนนไว้ ๓ ลำดับ ข้อเสนอที่ได้รับคะแนนประเมินรวมสูงสุดจะได้รับการคัดเลือก และคณะกรรมการฯ จะพิจารณาเจรจาต่อรองราคาตามที่เห็นสมควรเพื่อประโยชน์ของสำนักงาน กสทช. ต่อไป
- ๑๐.๕ กรณีผู้ได้รับการคัดเลือกไม่ไปทำสัญญาภายในวันเวลาที่กำหนด สำนักงาน กสทช. จะพิจารณารายลำดับถัดไปเพื่อเจรจาต่อรองและ/หรือทำสัญญาต่อไป หรืออาจพิจารณายกเลิกการประกาศเชิญชวน เพื่อดำเนินการใหม่ตามวิธีหรือขั้นตอนตามระเบียบที่เกี่ยวข้องต่อไป

ลงนาม
ป
วัด

๑๑. เงื่อนไขข้อกำหนดอื่นๆ

- ๑๑.๑ ผู้ยื่นข้อเสนอที่ได้รับการคัดเลือกจะต้องจัดทำรายละเอียดแจกแจงค่าใช้จ่ายในการดำเนินงานตามรายการหรือหัวข้อต่างๆ ที่กำหนดในรายละเอียดของงานที่จ้างและราคาต่อหน่วย (ถ้ามี) เสนอให้คณะกรรมการพิจารณาผลการประกวดราคาอิเล็กทรอนิกส์ ภายใน ๕ วันทำการ นับถัดจากวันที่ได้รับแจ้งจากคณะกรรมการฯ เพื่อประกอบการพิจารณาความเหมาะสมของค่าจ้างที่เสนอด้วย
- ๑๑.๒ ในการดำเนินการฝึกอบรมตามกลุ่มเป้าหมาย ผู้รับจ้างจะต้องอำนวยความสะดวกและให้ความร่วมมือกับที่ปรึกษาโครงการฯ ของสำนักงาน กสทช. ในการร่วมสังเกตการฝึกอบรมได้ตามความเหมาะสมซึ่งสำนักงาน กสทช. จะแจ้งให้ผู้รับจ้างทราบกำหนด วันเวลาและสถานที่ เป็นการล่วงหน้าอย่างน้อย ๕ วันทำการ
- ๑๑.๓ สำนักงาน กสทช. สงวนสิทธิ์ในการเปลี่ยนแปลงรายละเอียดการดำเนินงานได้ตามความเหมาะสม และเท่าที่จำเป็นเพื่อให้การดำเนินงานบรรลุวัตถุประสงค์ โดยจะแจ้งให้ผู้รับจ้างทราบล่วงหน้าอย่างน้อย ๑๕ วันก่อนวันกำหนด และหากการเปลี่ยนแปลงนั้นมีผลกระทบต่อค่าจ้างให้ถือเอาอัตราค่าจ้างตามรายละเอียดที่ตกลงไว้ในการเปลี่ยนแปลงเพิ่มขึ้นหรือลดลง ทั้งนี้ รวมทั้งกรณีผลกระทบจากสถานการณ์ระบาดของโรคติดเชื้อไวรัสโคโรนา-๒๐๑๙ (โรคโควิด-๑๙) ที่อาจจำเป็นต้องปรับเปลี่ยนรูปแบบและวิธีการฝึกอบรมให้เหมาะสมกับสถานการณ์ ซึ่งจะได้มีการทำความเข้าใจในรายละเอียดและเปลี่ยนแปลงแก้ไขสัญญาตามระเบียบกฎหมายที่เกี่ยวข้องต่อไป
- ๑๑.๔ เมื่อผู้รับจ้างดำเนินงานเสร็จสิ้นตามกำหนดแล้ว หากสำนักงาน กสทช. พบว่า ผู้รับจ้างมิได้ดำเนินงานให้ครบถ้วนตามรายการหรือจำนวนหน่วยที่กำหนด สำนักงาน กสทช. จะพิจารณาหักลดค่าจ้างลงตามส่วนตามอัตราที่ตกลงกันไว้ เว้นแต่รายการที่ผู้รับจ้างได้ดำเนินการไว้ครบถ้วนตามจำนวนที่กำหนดซึ่งสำนักงาน กสทช. มิได้แจ้งเปลี่ยนแปลงภายในเวลาที่กำหนดและไม่อาจเรียกคืนจากผู้เกี่ยวข้องได้แล้ว
- ๑๑.๕ บรรดาชิ้นงานที่ออกแบบและผลิตในรูปแบบของภาพนิ่ง ภาพวิดีโอ สิ่งพิมพ์เผยแพร่ และอื่นๆ ที่กำหนดให้จัดทำตามขอบเขตของงาน และต้องส่งมอบให้สำนักงาน กสทช. เมื่อดำเนินงานเสร็จสิ้นแล้ว ให้ตกเป็นลิขสิทธิ์ของสำนักงาน กสทช. และหากปรากฏข้อเท็จจริงหรือมีข้อเรียกร้องเกี่ยวกับการนำชิ้นงานของผู้อื่นหรือเจ้าของลิขสิทธิ์ ผู้รับจ้างต้องรับผิดชอบค่าเสียหายจากสิทธิเรียกร้องทั้งปวงแทนสำนักงาน กสทช.
- ๑๑.๖ สำนักงาน กสทช. สงวนสิทธิ์ไม่รับผิดชอบในกรณีที่ผู้รับจ้างใช้ซอฟต์แวร์ไม่ถูกต้องตามลิขสิทธิ์
- ๑๑.๗ ในกรณีที่ผู้รับจ้างเกิดความบกพร่องหรือไม่สามารถดำเนินงานได้ตามเงื่อนไขที่กำหนดหรือข้อเสนอที่ได้ยื่นไว้ได้ หรือเป็นการไม่ปฏิบัติให้เป็นไปตามเงื่อนไขของสัญญา สำนักงาน กสทช. จะพิจารณายกเลิกสัญญาให้ดำเนินงานก่อนครบกำหนดระยะเวลาได้ทันที
- ๑๑.๘ ในกรณีที่มีความจำเป็นเพื่อประโยชน์ของทางราชการ สำนักงาน กสทช. มีสิทธิบอกเลิกสัญญาก่อนครบกำหนดอายุสัญญาดังกล่าวได้ โดยแจ้งให้ผู้รับจ้างทราบล่วงหน้าไม่น้อยกว่า ๓๐ วัน ทั้งนี้ ผู้รับจ้างไม่มีสิทธิเรียกร้องค่าเสียหาย ค่าชดเชย หรือเงินอื่นใดในทำนองเดียวกันจาก สำนักงาน กสทช.
- ๑๑.๙ สำนักงาน กสทช. สงวนสิทธิ์ลงนามสัญญาจ้างก็ต่อเมื่อได้รับความเห็นชอบจากผู้อำนาจลงนามแล้วเท่านั้น
- ๑๑.๑๐ ผู้รับจ้างต้องส่งรายงานผลการใช้พัสดุที่ผลิตในประเทศพร้อมกับการส่งมอบงาน เพื่อให้คณะกรรมการตรวจรับพัสดุตรวจสอบด้วย

๑๑.๑๑ สำนักงาน กสทช. สงวนสิทธิ์มิให้สำนักงานศูนย์วิจัยและให้คำปรึกษาแห่งมหาวิทยาลัยธรรมศาสตร์ ที่ปรึกษาโครงการพัฒนาทักษะสร้างความรู้ด้านเทคโนโลยีสารสนเทศสู่สังคมดิจิทัลในภารกิจบริการโทรคมนาคมพื้นฐานโดยทั่วถึงและบริการเพื่อสังคม ซึ่งดำเนินงานระยะที่ ๑ และอยู่ในระหว่างการดำเนินงานระยะที่ ๒ เข้ายื่นข้อเสนอในการจ้างประกวดราคาอิเล็กทรอนิกส์ตามขอบเขตของงานนี้ หากสำนักงานศูนย์วิจัยและให้คำปรึกษาแห่งมหาวิทยาลัยธรรมศาสตร์ เข้ายื่นข้อเสนอ จะถือว่าเป็นผู้มีส่วนได้เสียหรือมีประโยชน์ทับซ้อนอันเป็นการขัดต่อสัญญาจ้างที่ปรึกษา ระหว่างสำนักงาน กสทช. กับสำนักงานศูนย์วิจัยและให้คำปรึกษาแห่งมหาวิทยาลัยธรรมศาสตร์

รายละเอียดตารางพื้นที่เป้าหมายในพื้นที่ชายขอบและห่างไกล กลุ่มที่ ๑ (ภาคเหนือ)

ลำดับ	ชื่อหมู่บ้าน	ตำบล	อำเภอ	จังหวัด
๑	หมู่ ๑ ขุนแม่รวม	แจ่มหลวง	กัลยาณิวัฒนา	เชียงใหม่
๒	หมู่ ๕ ห้วยเขียดแห้ง	แจ่มหลวง	กัลยาณิวัฒนา	เชียงใหม่
๓	หมู่ ๑ แม่ผาปู่	แม่แดด	กัลยาณิวัฒนา	เชียงใหม่
๔	หมู่ ๒ แม่ตะละ	แม่แดด	กัลยาณิวัฒนา	เชียงใหม่
๕	หมู่ ๓ แม่ตะละใต้	แม่แดด	กัลยาณิวัฒนา	เชียงใหม่
๖	หมู่ ๔ แม่แดดน้อย	แม่แดด	กัลยาณิวัฒนา	เชียงใหม่
๗	หมู่ ๕ ห้วยปู่	แม่แดด	กัลยาณิวัฒนา	เชียงใหม่
๘	หมู่ ๗ แม่ตะละม้ง	แม่แดด	กัลยาณิวัฒนา	เชียงใหม่
๙	หมู่ ๑๒ ขุนแปะ	บ้านแปะ	จอมทอง	เชียงใหม่
๑๐	หมู่ ๑๔ บนนา	บ้านแปะ	จอมทอง	เชียงใหม่
๑๑	หมู่ ๑๗ ต้นผึ้ง	บ้านแปะ	จอมทอง	เชียงใหม่
๑๒	หมู่ ๑๙ ห้วยเฮี้ยะ	บ้านหลวง	จอมทอง	เชียงใหม่
๑๓	หมู่ ๒๓ ใหม่ห้วยเฮี้ยะ	บ้านหลวง	จอมทอง	เชียงใหม่
๑๔	หมู่ ๙ เมืองอาง	บ้านหลวง	จอมทอง	เชียงใหม่
๑๕	หมู่ ๑๔ ปากกล้วยพัฒนา	แม่สอย	จอมทอง	เชียงใหม่
๑๖	หมู่ ๑๕ หนองบัว	แม่สอย	จอมทอง	เชียงใหม่
๑๗	หมู่ ๖ ห้วยม่วงฝั่งซ้าย	แม่สอย	จอมทอง	เชียงใหม่
๑๘	หมู่ ๘ ห้วยผาง	แม่สอย	จอมทอง	เชียงใหม่
๑๙	หมู่ ๕ ห้วยทรายขาว	ทุ่งข้าวพวง	เชียงดาว	เชียงใหม่
๒๐	หมู่ ๑ ออน	ปิงโค้ง	เชียงดาว	เชียงใหม่
๒๑	หมู่ ๑๐ ใหม่สามัคคี	ปิงโค้ง	เชียงดาว	เชียงใหม่
๒๒	หมู่ ๑๑ ปางมะกง	ปิงโค้ง	เชียงดาว	เชียงใหม่
๒๓	หมู่ ๑๒ แม่มะกู่	ปิงโค้ง	เชียงดาว	เชียงใหม่
๒๔	หมู่ ๑๔ ป่าดิงงาม	ปิงโค้ง	เชียงดาว	เชียงใหม่
๒๕	หมู่ ๑๖ ห้วยน้ำริน	ปิงโค้ง	เชียงดาว	เชียงใหม่
๒๖	หมู่ ๒ ปางเฟื่อง	ปิงโค้ง	เชียงดาว	เชียงใหม่
๒๗	หมู่ ๓ แม่ป้าม	ปิงโค้ง	เชียงดาว	เชียงใหม่
๒๘	หมู่ ๔ ปางมะเยา	ปิงโค้ง	เชียงดาว	เชียงใหม่
๒๙	หมู่ ๖ หัวโท	ปิงโค้ง	เชียงดาว	เชียงใหม่
๓๐	หมู่ ๗ ห้วยลึก	ปิงโค้ง	เชียงดาว	เชียงใหม่
๓๑	หมู่ ๘ ปางไม้	ปิงโค้ง	เชียงดาว	เชียงใหม่
๓๒	หมู่ ๙ ห้วยจะคำน	ปิงโค้ง	เชียงดาว	เชียงใหม่
๓๓	หมู่ ๑ ใหม่	เมืองคอง	เชียงดาว	เชียงใหม่
๓๔	หมู่ ๒ ปางมะริว	เมืองคอง	เชียงดาว	เชียงใหม่
๓๕	หมู่ ๓ หนองบัว	เมืองคอง	เชียงดาว	เชียงใหม่
๓๖	หมู่ ๔ หลวง	เมืองคอง	เชียงดาว	เชียงใหม่
๓๗	หมู่ ๕ น้ำรุ	เมืองคอง	เชียงดาว	เชียงใหม่
๓๘	หมู่ ๖ แม่แพลม	เมืองคอง	เชียงดาว	เชียงใหม่
๓๙	หมู่ ๑๑ หนองแวม	เมืองนะ	เชียงดาว	เชียงใหม่
๔๐	หมู่ ๒ แก่น้อย	เมืองนะ	เชียงดาว	เชียงใหม่
๔๑	หมู่ ๙ ไชยยา	เมืองนะ	เชียงดาว	เชียงใหม่
๔๒	หมู่ ๑ บ้านวังหม้อ	บ้านแอน	ดอยเต่า	เชียงใหม่

Long P. *อดิ*

ลำดับ	ชื่อหมู่บ้าน	ตำบล	อำเภอ	จังหวัด
๔๓	หมู่ ๒ บ้านแอนใหม่	บ้านแอน	ดอยเต่า	เชียงใหม่
๔๔	หมู่ ๔ บ้านห้วยทรายมูล	บ้านแอน	ดอยเต่า	เชียงใหม่
๔๕	หมู่ ๗ บ้านกองวะ	โป่งทุ่ง	ดอยเต่า	เชียงใหม่
๔๖	หมู่ ๑ ปางบง	เทพเสด็จ	ดอยสะเก็ด	เชียงใหม่
๔๗	หมู่ ๒ น้ำโค้ง	เทพเสด็จ	ดอยสะเก็ด	เชียงใหม่
๔๘	หมู่ ๓ ป่าป่าน	เทพเสด็จ	ดอยสะเก็ด	เชียงใหม่
๔๙	หมู่ ๔ แม่ตอนหลวง	เทพเสด็จ	ดอยสะเก็ด	เชียงใหม่
๕๐	หมู่ ๕ พงษ์ทอง	เทพเสด็จ	ดอยสะเก็ด	เชียงใหม่
๕๑	หมู่ ๖ บ้านดง	เทพเสด็จ	ดอยสะเก็ด	เชียงใหม่
๕๒	หมู่ ๗ ปางไฮ	เทพเสด็จ	ดอยสะเก็ด	เชียงใหม่
๕๓	หมู่ ๘ ปางกำแพงหิน	เทพเสด็จ	ดอยสะเก็ด	เชียงใหม่
๕๔	หมู่ ๓ แม่หวาน	ป่าเมี่ยง	ดอยสะเก็ด	เชียงใหม่
๕๕	หมู่ ๑ ป่าสักงาม	หลวงเหนือ	ดอยสะเก็ด	เชียงใหม่
๕๖	หมู่ ๙ ปางปอย	แม่คะ	ฝาง	เชียงใหม่
๕๗	หมู่ ๑๑ โป่งบัวบาน	แม่บึง	พร้าว	เชียงใหม่
๕๘	หมู่ ๑๒ ผาแดง	แม่บึง	พร้าว	เชียงใหม่
๕๙	หมู่ ๑๓ เฉลิมราช	แม่บึง	พร้าว	เชียงใหม่
๖๐	หมู่ ๑๔ สันติสุข	แม่บึง	พร้าว	เชียงใหม่
๖๑	หมู่ ๓ แม่แพง	แม่บึง	พร้าว	เชียงใหม่
๖๒	หมู่ ๔ สบบึง	แม่บึง	พร้าว	เชียงใหม่
๖๓	หมู่ ๕ แม่บึง	แม่บึง	พร้าว	เชียงใหม่
๖๔	หมู่ ๖ ทุ่งบวกข้าว	แม่บึง	พร้าว	เชียงใหม่
๖๕	หมู่ ๗ ขุนบึง	แม่บึง	พร้าว	เชียงใหม่
๖๖	หมู่ ๑๑ สามลี	แม่แวน	พร้าว	เชียงใหม่
๖๗	หมู่ ๘ ขุนแจ้	แม่แวน	พร้าว	เชียงใหม่
๖๘	หมู่ ๑๒ แม่ป่าคี	สันทราย	พร้าว	เชียงใหม่
๖๙	หมู่ ๑๔ ผาแดง	สันทราย	พร้าว	เชียงใหม่
๗๐	หมู่ ๑๑ ดอยปุย	สุเทพ	เมืองเชียงใหม่	เชียงใหม่
๗๑	หมู่ ๑๒ ภูพิงค์	สุเทพ	เมืองเชียงใหม่	เชียงใหม่
๗๒	หมู่ ๑๐ แม่คางคา	กองแขก	แม่แจ่ม	เชียงใหม่
๗๓	หมู่ ๒ แม่หลุ	กองแขก	แม่แจ่ม	เชียงใหม่
๗๔	หมู่ ๕ อมลาน	กองแขก	แม่แจ่ม	เชียงใหม่
๗๕	หมู่ ๖ โมงหลวง	กองแขก	แม่แจ่ม	เชียงใหม่
๗๖	หมู่ ๑ แม่ขี้มูก	บ้านทับ	แม่แจ่ม	เชียงใหม่
๗๗	หมู่ ๑๐ กองกาย	บ้านทับ	แม่แจ่ม	เชียงใหม่
๗๘	หมู่ ๑๑ อมสูง	บ้านทับ	แม่แจ่ม	เชียงใหม่
๗๙	หมู่ ๑๒ ขุนปอน-ห้วยวอก	บ้านทับ	แม่แจ่ม	เชียงใหม่
๘๐	หมู่ ๑๓ แม่ขี้มูกน้อย	บ้านทับ	แม่แจ่ม	เชียงใหม่
๘๑	หมู่ ๒ มีดหลวง	บ้านทับ	แม่แจ่ม	เชียงใหม่
๘๒	หมู่ ๓ แม่ลอง	บ้านทับ	แม่แจ่ม	เชียงใหม่
๘๓	หมู่ ๔ แม่ป้อก	บ้านทับ	แม่แจ่ม	เชียงใหม่
๘๔	หมู่ ๕ สบลอง	บ้านทับ	แม่แจ่ม	เชียงใหม่
๘๕	หมู่ ๖ ทุ่งแก	บ้านทับ	แม่แจ่ม	เชียงใหม่
๘๖	หมู่ ๗ แม่แอบ	บ้านทับ	แม่แจ่ม	เชียงใหม่
๘๗	หมู่ ๘ อมแรด	บ้านทับ	แม่แจ่ม	เชียงใหม่
๘๘	หมู่ ๙ กิวสะแวก	บ้านทับ	แม่แจ่ม	เชียงใหม่

ลำดับ	ชื่อหมู่บ้าน	ตำบล	อำเภอ	จังหวัด
๘๙	หมู่ ๑ แม่หวานหลวง	ปางหินฝน	แม่แจ่ม	เชียงใหม่
๙๐	หมู่ ๑๐ ปางหินฝน	ปางหินฝน	แม่แจ่ม	เชียงใหม่
๙๑	หมู่ ๑๑ กองบอด	ปางหินฝน	แม่แจ่ม	เชียงใหม่
๙๒	หมู่ ๑๒ พุกกะเหียง	ปางหินฝน	แม่แจ่ม	เชียงใหม่
๙๓	หมู่ ๑๓ ดินขาว	ปางหินฝน	แม่แจ่ม	เชียงใหม่
๙๔	หมู่ ๑๔ โมโลตุ้	ปางหินฝน	แม่แจ่ม	เชียงใหม่
๙๕	หมู่ ๒ พุย	ปางหินฝน	แม่แจ่ม	เชียงใหม่
๙๖	หมู่ ๓ แม่แฮใน	ปางหินฝน	แม่แจ่ม	เชียงใหม่
๙๗	หมู่ ๔ แม่ตุม	ปางหินฝน	แม่แจ่ม	เชียงใหม่
๙๘	หมู่ ๕ ของ	ปางหินฝน	แม่แจ่ม	เชียงใหม่
๙๙	หมู่ ๖ เฮาะ	ปางหินฝน	แม่แจ่ม	เชียงใหม่
๑๐๐	หมู่ ๗ แปะ	ปางหินฝน	แม่แจ่ม	เชียงใหม่
๑๐๑	หมู่ ๘ กอกน้อย	ปางหินฝน	แม่แจ่ม	เชียงใหม่
๑๐๒	หมู่ ๙ แม่แฮใต้	ปางหินฝน	แม่แจ่ม	เชียงใหม่
๑๐๓	หมู่ ๑ สบแม่รวม	แม่นาจ	แม่แจ่ม	เชียงใหม่
๑๐๔	หมู่ ๑๐ แม่เอาะ	แม่นาจ	แม่แจ่ม	เชียงใหม่
๑๐๕	หมู่ ๑๑ แม่ขอ	แม่นาจ	แม่แจ่ม	เชียงใหม่
๑๐๖	หมู่ ๑๒ แม่หอย	แม่นาจ	แม่แจ่ม	เชียงใหม่
๑๐๗	หมู่ ๑๓ แม่แจ๊ะ	แม่นาจ	แม่แจ่ม	เชียงใหม่
๑๐๘	หมู่ ๑๔ ใหม่พัฒนาสันติ	แม่นาจ	แม่แจ่ม	เชียงใหม่
๑๐๙	หมู่ ๑๕ แม่สะงะ	แม่นาจ	แม่แจ่ม	เชียงใหม่
๑๑๐	หมู่ ๑๖ แม่นาจเหนือ	แม่นาจ	แม่แจ่ม	เชียงใหม่
๑๑๑	หมู่ ๑๗ ห้วยขม้น	แม่นาจ	แม่แจ่ม	เชียงใหม่
๑๑๒	หมู่ ๑๘ ขุนแม่วาก	แม่นาจ	แม่แจ่ม	เชียงใหม่
๑๑๓	หมู่ ๑๙ ห้วยหอย	แม่นาจ	แม่แจ่ม	เชียงใหม่
๑๑๔	หมู่ ๒ แม่ซา	แม่นาจ	แม่แจ่ม	เชียงใหม่
๑๑๕	หมู่ ๓ แม่แฮเหนือ	แม่นาจ	แม่แจ่ม	เชียงใหม่
๑๑๖	หมู่ ๔ แม่มุ	แม่นาจ	แม่แจ่ม	เชียงใหม่
๑๑๗	หมู่ ๕ แม่นาจ	แม่นาจ	แม่แจ่ม	เชียงใหม่
๑๑๘	หมู่ ๖ แม่วาก	แม่นาจ	แม่แจ่ม	เชียงใหม่
๑๑๙	หมู่ ๗ สบวาก	แม่นาจ	แม่แจ่ม	เชียงใหม่
๑๒๐	หมู่ ๘ แม่มะลอ	แม่นาจ	แม่แจ่ม	เชียงใหม่
๑๒๑	หมู่ ๑ ปางอู่	แม่ศึก	แม่แจ่ม	เชียงใหม่
๑๒๒	หมู่ ๑๐ นาฮ้องใต้	แม่ศึก	แม่แจ่ม	เชียงใหม่
๑๒๓	หมู่ ๑๑ ปางเกียะ	แม่ศึก	แม่แจ่ม	เชียงใหม่
๑๒๔	หมู่ ๑๒ ห้วยผักกูด	แม่ศึก	แม่แจ่ม	เชียงใหม่
๑๒๕	หมู่ ๑๓ สบแม่สะต๊อบ	แม่ศึก	แม่แจ่ม	เชียงใหม่
๑๒๖	หมู่ ๑๔ แม่จุมสาม	แม่ศึก	แม่แจ่ม	เชียงใหม่
๑๒๗	หมู่ ๑๕ โป่งขนุน	แม่ศึก	แม่แจ่ม	เชียงใหม่
๑๒๘	หมู่ ๑๖ แม่คอง	แม่ศึก	แม่แจ่ม	เชียงใหม่
๑๒๙	หมู่ ๑๗ ห้วยขี้เปอะ	แม่ศึก	แม่แจ่ม	เชียงใหม่
๑๓๐	หมู่ ๒ นากลาง	แม่ศึก	แม่แจ่ม	เชียงใหม่
๑๓๑	หมู่ ๓ แม่สะต๊อบ	แม่ศึก	แม่แจ่ม	เชียงใหม่
๑๓๒	หมู่ ๔ ทะแอดู	แม่ศึก	แม่แจ่ม	เชียงใหม่
๑๓๓	หมู่ ๕ นาฮ้อง	แม่ศึก	แม่แจ่ม	เชียงใหม่
๑๓๔	หมู่ ๘ ผาละปี	แม่ศึก	แม่แจ่ม	เชียงใหม่

Signature

๑๓

ลำดับ	ชื่อหมู่บ้าน	ตำบล	อำเภอ	จังหวัด
๑๓๕	หมู่ ๙ แม่หยอด	แม่ศึก	แม่แจ่ม	เชียงใหม่
๑๓๖	หมู่ ๘ แม่สะ	ป่าแป๋	แม่แตง	เชียงใหม่
๑๓๗	หมู่ ๒ เมืองกาย	เมืองกาย	แม่แตง	เชียงใหม่
๑๓๘	หมู่ ๓ ออบ	เมืองกาย	แม่แตง	เชียงใหม่
๑๓๙	หมู่ ๔ เหล่า	เมืองกาย	แม่แตง	เชียงใหม่
๑๔๐	หมู่ ๕ ม่อนเงาะ	เมืองกาย	แม่แตง	เชียงใหม่
๑๔๑	หมู่ ๑๑ ผาหมอน	สบเปิง	แม่แตง	เชียงใหม่
๑๔๒	หมู่ ๒ ปางม่วง	สบเปิง	แม่แตง	เชียงใหม่
๑๔๓	หมู่ ๓ สบเปิง	สบเปิง	แม่แตง	เชียงใหม่
๑๔๔	หมู่ ๕ เอือก	สันป่ายาง	แม่แตง	เชียงใหม่
๑๔๕	หมู่ ๑๐ แม่สำน้อย	โป่งแยง	แม่ริม	เชียงใหม่
๑๔๖	หมู่ ๓ ม่วงคำ	โป่งแยง	แม่ริม	เชียงใหม่
๑๔๗	หมู่ ๕ ปงไคร้	โป่งแยง	แม่ริม	เชียงใหม่
๑๔๘	หมู่ ๖ แม่สาใหม่	โป่งแยง	แม่ริม	เชียงใหม่
๑๔๙	หมู่ ๙ ผานกกก	โป่งแยง	แม่ริม	เชียงใหม่
๑๕๐	หมู่ ๑๑ หนองหอยใหม่	แม่แรม	แม่ริม	เชียงใหม่
๑๕๑	หมู่ ๔ ปางไฮ,แม่ชี	แม่แรม	แม่ริม	เชียงใหม่
๑๕๒	หมู่ ๗ หนองหอย	แม่แรม	แม่ริม	เชียงใหม่
๑๕๓	หมู่ ๕ เมืองเก๊ะ	สะลวง	แม่ริม	เชียงใหม่
๑๕๔	หมู่ ๖ พระบาทสี่รอย	สะลวง	แม่ริม	เชียงใหม่
๑๕๕	หมู่ ๗ ห้วยส้มสุก	สะลวง	แม่ริม	เชียงใหม่
๑๕๖	หมู่ ๘ แม่เก๊ะเปียง	สะลวง	แม่ริม	เชียงใหม่
๑๕๗	หมู่ ๑ ห้วยอีค่าง	แม่วิน	แม่วาง	เชียงใหม่
๑๕๘	หมู่ ๑๐ ห้วยตอง	แม่วิน	แม่วาง	เชียงใหม่
๑๕๙	หมู่ ๑๒ ขุนวาง	แม่วิน	แม่วาง	เชียงใหม่
๑๖๐	หมู่ ๑๓ ม่อนยะ	แม่วิน	แม่วาง	เชียงใหม่
๑๖๑	หมู่ ๑๔ ห้วยยาว	แม่วิน	แม่วาง	เชียงใหม่
๑๖๒	หมู่ ๑๖ หนองมณฑา	แม่วิน	แม่วาง	เชียงใหม่
๑๖๓	หมู่ ๑๗ โป่งลมแรง-ปากกล้วย	แม่วิน	แม่วาง	เชียงใหม่
๑๖๔	หมู่ ๑๘ แม่เตียน	แม่วิน	แม่วาง	เชียงใหม่
๑๖๕	หมู่ ๑๙ ประตูเมือง	แม่วิน	แม่วาง	เชียงใหม่
๑๖๖	หมู่ ๒ ทุ่งหลวง	แม่วิน	แม่วาง	เชียงใหม่
๑๖๗	หมู่ ๓ ขุนปวย	แม่วิน	แม่วาง	เชียงใหม่
๑๖๘	หมู่ ๔ หนองเต่า	แม่วิน	แม่วาง	เชียงใหม่
๑๖๙	หมู่ ๕ แม่สะปือก	แม่วิน	แม่วาง	เชียงใหม่
๑๗๐	หมู่ ๖ แม่มุด	แม่วิน	แม่วาง	เชียงใหม่
๑๗๑	หมู่ ๗ ห้วยหยวก	แม่วิน	แม่วาง	เชียงใหม่
๑๗๒	หมู่ ๘ ห้วยข้าวสับ	แม่วิน	แม่วาง	เชียงใหม่
๑๗๓	หมู่ ๑ บ้านแม่ต๊ะไคร้	ทาเหนือ	แม่ออน	เชียงใหม่
๑๗๔	หมู่ ๒ บ้านใหม่คอนแก้ว	ทาเหนือ	แม่ออน	เชียงใหม่
๑๗๕	หมู่ ๓ บ้านห้วยบง	ทาเหนือ	แม่ออน	เชียงใหม่
๑๗๖	หมู่ ๔ บ้านป่าจี้	ทาเหนือ	แม่ออน	เชียงใหม่
๑๗๗	หมู่ ๕ บ้านห้วยยาบ	ทาเหนือ	แม่ออน	เชียงใหม่
๑๗๘	หมู่ ๒ บ้านสหกรณ์ ๒	บ้านสหกรณ์	แม่ออน	เชียงใหม่
๑๗๙	หมู่ ๓ บ้านสหกรณ์ ๓	บ้านสหกรณ์	แม่ออน	เชียงใหม่
๑๘๐	หมู่ ๕ บ้านสหกรณ์ ๕	บ้านสหกรณ์	แม่ออน	เชียงใหม่

Signature
ป. จิต

ลำดับ	ชื่อหมู่บ้าน	ตำบล	อำเภอ	จังหวัด
๑๘๑	หมู่ ๖ บ้านสหกรณ์ ๖	บ้านสหกรณ์	แม่ออน	เชียงใหม่
๑๘๒	หมู่ ๑ บ้านท่าม่อน	แม่ทา	แม่ออน	เชียงใหม่
๑๘๓	หมู่ ๑ บ้านป๊อก	ห้วยแก้ว	แม่ออน	เชียงใหม่
๑๘๔	หมู่ ๒ บ้านแม่ลาย	ห้วยแก้ว	แม่ออน	เชียงใหม่
๑๘๕	หมู่ ๓ บ้านแม่กำปอง	ห้วยแก้ว	แม่ออน	เชียงใหม่
๑๘๖	หมู่ ๔ บ้านแม่เตาดิน	ห้วยแก้ว	แม่ออน	เชียงใหม่
๑๘๗	หมู่ ๕ บ้านห้วยแก้ว	ห้วยแก้ว	แม่ออน	เชียงใหม่
๑๘๘	หมู่ ๖ บ้านปางก่อง	ห้วยแก้ว	แม่ออน	เชียงใหม่
๑๘๙	หมู่ ๗ บ้านปางจำปี	ห้วยแก้ว	แม่ออน	เชียงใหม่
๑๙๐	หมู่ ๘ บ้านธารทอง	ห้วยแก้ว	แม่ออน	เชียงใหม่
๑๙๑	หมู่ ๑๐ บ้านป่าไม้	ออนกลาง	แม่ออน	เชียงใหม่
๑๙๒	หมู่ ๑๑ บ้านออนกลางเหนือ	ออนกลาง	แม่ออน	เชียงใหม่
๑๙๓	หมู่ ๕ บ้านป่าตัน	ออนกลาง	แม่ออน	เชียงใหม่
๑๙๔	หมู่ ๖ บ้านป่าตันใต้	ออนกลาง	แม่ออน	เชียงใหม่
๑๙๕	หมู่ ๗ บ้านออนกลาง	ออนกลาง	แม่ออน	เชียงใหม่
๑๙๖	หมู่ ๘ บ้านออนกลาง	ออนกลาง	แม่ออน	เชียงใหม่
๑๙๗	หมู่ ๙ บ้านออนกลางใต้	ออนกลาง	แม่ออน	เชียงใหม่
๑๙๘	หมู่ ๑ บ้านแม่รวม	ออนเหนือ	แม่ออน	เชียงใหม่
๑๙๙	หมู่ ๑๐ บ้านแม่ป่าซาง	ออนเหนือ	แม่ออน	เชียงใหม่
๒๐๐	หมู่ ๒ บ้านหนองหอย	ออนเหนือ	แม่ออน	เชียงใหม่
๒๐๑	หมู่ ๓ บ้านขุนออน	ออนเหนือ	แม่ออน	เชียงใหม่
๒๐๒	หมู่ ๔ บ้านแม่ว่อง	ออนเหนือ	แม่ออน	เชียงใหม่
๒๐๓	หมู่ ๕ บ้านหัวฝาย	ออนเหนือ	แม่ออน	เชียงใหม่
๒๐๔	หมู่ ๖ บ้านออนหลาย	ออนเหนือ	แม่ออน	เชียงใหม่
๒๐๕	หมู่ ๗ บ้านออนหลาย	ออนเหนือ	แม่ออน	เชียงใหม่
๒๐๖	หมู่ ๘ บ้านคอนทราย	ออนเหนือ	แม่ออน	เชียงใหม่
๒๐๗	หมู่ ๙ บ้านขุนทา	ออนเหนือ	แม่ออน	เชียงใหม่
๒๐๘	หมู่ ๕ อ้อยห้าหลวง	แม่नावาง	แม่อาย	เชียงใหม่
๒๐๙	หมู่ ๗ ห้วยคอกหมู	แม่नावาง	แม่อาย	เชียงใหม่
๒๑๐	หมู่ ๑ เปียงหลวง	เปียงหลวง	เวียงแหง	เชียงใหม่
๒๑๑	หมู่ ๖ สามหมื่น	เมืองแหง	เวียงแหง	เชียงใหม่
๒๑๒	หมู่ ๑ ป่าเกียะนอก	บ่อแก้ว	สะเมิง	เชียงใหม่
๒๑๓	หมู่ ๑๐ หนองครีซูใน	บ่อแก้ว	สะเมิง	เชียงใหม่
๒๑๔	หมู่ ๒ แม่โต	บ่อแก้ว	สะเมิง	เชียงใหม่
๒๑๕	หมู่ ๓ แม่ชะปู	บ่อแก้ว	สะเมิง	เชียงใหม่
๒๑๖	หมู่ ๔ แม่ยางห้า	บ่อแก้ว	สะเมิง	เชียงใหม่
๒๑๗	หมู่ ๕ บ่อแก้ว	บ่อแก้ว	สะเมิง	เชียงใหม่
๒๑๘	หมู่ ๖ ห้วยน้ำจาง	บ่อแก้ว	สะเมิง	เชียงใหม่
๒๑๙	หมู่ ๗ ห้วยเต่า	บ่อแก้ว	สะเมิง	เชียงใหม่
๒๒๐	หมู่ ๘ ป่าเกียะใน	บ่อแก้ว	สะเมิง	เชียงใหม่
๒๒๑	หมู่ ๙ เด่นฮ่อม	บ่อแก้ว	สะเมิง	เชียงใหม่
๒๒๒	หมู่ ๑๐ พุงยาว	แม่สาบ	สะเมิง	เชียงใหม่
๒๒๓	หมู่ ๒ อมลอง	แม่สาบ	สะเมิง	เชียงใหม่
๒๒๔	หมู่ ๓ งาแมง	แม่สาบ	สะเมิง	เชียงใหม่
๒๒๕	หมู่ ๔ ปางเดิม	แม่สาบ	สะเมิง	เชียงใหม่
๒๒๖	หมู่ ๕ แม่ตุงดิง	แม่สาบ	สะเมิง	เชียงใหม่

Handwritten signature and date:
 ๒๒/๑๒/๒๕๖๓

ลำดับ	ชื่อหมู่บ้าน	ตำบล	อำเภอ	จังหวัด
๒๒๗	หมู่ ๖ ขุนสาบ	แม่สาบ	สะเมิง	เชียงใหม่
๒๒๘	หมู่ ๗ หาดส้มป่อย	แม่สาบ	สะเมิง	เชียงใหม่
๒๒๙	หมู่ ๘ จิวเต่า	แม่สาบ	สะเมิง	เชียงใหม่
๒๓๐	หมู่ ๙ นาเกว-ผายอง	แม่สาบ	สะเมิง	เชียงใหม่
๒๓๑	หมู่ ๑๑ ป่าคาโน	สะเมิงใต้	สะเมิง	เชียงใหม่
๒๓๒	หมู่ ๒ แม่แพะ	สะเมิงเหนือ	สะเมิง	เชียงใหม่
๒๓๓	หมู่ ๓ โป่งกวาว	สะเมิงเหนือ	สะเมิง	เชียงใหม่
๒๓๔	หมู่ ๔ ป่าลาน	สะเมิงเหนือ	สะเมิง	เชียงใหม่
๒๓๕	หมู่ ๕ บ้านป้อก	สะเมิงเหนือ	สะเมิง	เชียงใหม่
๒๓๖	หมู่ ๖ แม่ปะ	สะเมิงเหนือ	สะเมิง	เชียงใหม่
๒๓๗	หมู่ ๑๐ บ้านสันคยะยอม	บ้านปาง	หางดง	เชียงใหม่
๒๓๘	หมู่ ๑๑ บ้านใหม่ห้วยลึก	บ้านปาง	หางดง	เชียงใหม่
๒๓๙	หมู่ ๕ บ้านแม่ฮะเหนือ	บ้านปาง	หางดง	เชียงใหม่
๒๔๐	หมู่ ๗ บ้านปางยาง	บ้านปาง	หางดง	เชียงใหม่
๒๔๑	หมู่ ๘ บ้านน้ำซุ้ม	บ้านปาง	หางดง	เชียงใหม่
๒๔๒	หมู่ ๑ บ้านแม่ฮ้อง	นาเกียน	อมก๋อย	เชียงใหม่
๒๔๓	หมู่ ๑๐ บ้านผีป่าน	นาเกียน	อมก๋อย	เชียงใหม่
๒๔๔	หมู่ ๑๑ บ้านแม่สะเต	นาเกียน	อมก๋อย	เชียงใหม่
๒๔๕	หมู่ ๑๒ บ้านท่าหลวง	นาเกียน	อมก๋อย	เชียงใหม่
๒๔๖	หมู่ ๑๓ บ้านสัจฉิน	นาเกียน	อมก๋อย	เชียงใหม่
๒๔๗	หมู่ ๑๔ บ้านห้วยบง	นาเกียน	อมก๋อย	เชียงใหม่
๒๔๘	หมู่ ๑๕ บ้านแม่เกิบ	นาเกียน	อมก๋อย	เชียงใหม่
๒๔๙	หมู่ ๑๖ บ้านทีลอง	นาเกียน	อมก๋อย	เชียงใหม่
๒๕๐	หมู่ ๑๗ บ้านแม่สอ	นาเกียน	อมก๋อย	เชียงใหม่
๒๕๑	หมู่ ๑๘ บ้านห้วยลอก	นาเกียน	อมก๋อย	เชียงใหม่
๒๕๒	หมู่ ๑๙ บ้านหนองอึ่งเหนือ	นาเกียน	อมก๋อย	เชียงใหม่
๒๕๓	หมู่ ๒ บ้านแม่โขง	นาเกียน	อมก๋อย	เชียงใหม่
๒๕๔	หมู่ ๒๐ บ้านก่องป้อเหนือ	นาเกียน	อมก๋อย	เชียงใหม่
๒๕๕	หมู่ ๒๑ บ้านทีเนอะ	นาเกียน	อมก๋อย	เชียงใหม่
๒๕๖	หมู่ ๓ บ้านนาเกียน	นาเกียน	อมก๋อย	เชียงใหม่
๒๕๗	หมู่ ๔ บ้านใบหนา	นาเกียน	อมก๋อย	เชียงใหม่
๒๕๘	หมู่ ๕ บ้านห้วยครั้ง	นาเกียน	อมก๋อย	เชียงใหม่
๒๕๙	หมู่ ๖ บ้านอุตุ่ม	นาเกียน	อมก๋อย	เชียงใหม่
๒๖๐	หมู่ ๗ บ้านหนองอึ่ง	นาเกียน	อมก๋อย	เชียงใหม่
๒๖๑	หมู่ ๘ บ้านแม่ลือก	นาเกียน	อมก๋อย	เชียงใหม่
๒๖๒	หมู่ ๙ บ้านห้วยส้ม	นาเกียน	อมก๋อย	เชียงใหม่
๒๖๓	หมู่ ๑ บ้านโห่งกู่ขาว	ม่อนจอง	อมก๋อย	เชียงใหม่
๒๖๔	หมู่ ๒ บ้านห้วยน้ำขาว	ม่อนจอง	อมก๋อย	เชียงใหม่
๒๖๕	หมู่ ๓ บ้านห้วยปูลิง	ม่อนจอง	อมก๋อย	เชียงใหม่
๒๖๖	หมู่ ๔ บ้านอมแพม	ม่อนจอง	อมก๋อย	เชียงใหม่
๒๖๗	หมู่ ๕ บ้านมุเซอ	ม่อนจอง	อมก๋อย	เชียงใหม่
๒๖๘	หมู่ ๖ บ้านห้วยไม้หก	ม่อนจอง	อมก๋อย	เชียงใหม่
๒๖๙	หมู่ ๗ บ้านดง	ม่อนจอง	อมก๋อย	เชียงใหม่
๒๗๐	หมู่ ๘ บ้านสันตันม่วง	ม่อนจอง	อมก๋อย	เชียงใหม่
๒๗๑	หมู่ ๙ บ้านน้ำตัน	ม่อนจอง	อมก๋อย	เชียงใหม่
๒๗๒	หมู่ ๑ บ้านหลวง	แม่ตื่น	อมก๋อย	เชียงใหม่

ลำดับ	ชื่อหมู่บ้าน	ตำบล	อำเภอ	จังหวัด
๒๗๓	หมู่ ๑๐ บ้านแม่ระอานอก	แม่ตื่น	อมก๋อย	เชียงใหม่
๒๗๔	หมู่ ๑๑ บ้านทุ่งต้นจั่ว	แม่ตื่น	อมก๋อย	เชียงใหม่
๒๗๕	หมู่ ๑๒ บ้านแม่เทย	แม่ตื่น	อมก๋อย	เชียงใหม่
๒๗๖	หมู่ ๑๓ บ้านปียอทะ	แม่ตื่น	อมก๋อย	เชียงใหม่
๒๗๗	หมู่ ๑๕ บ้านบราโก	แม่ตื่น	อมก๋อย	เชียงใหม่
๒๗๘	หมู่ ๑๖ บ้านห้วยดินหม้อ	แม่ตื่น	อมก๋อย	เชียงใหม่
๒๗๙	หมู่ ๒ บ้านใหม่	แม่ตื่น	อมก๋อย	เชียงใหม่
๒๘๐	หมู่ ๓ บ้านป่าคา	แม่ตื่น	อมก๋อย	เชียงใหม่
๒๘๑	หมู่ ๔ บ้านสันตันปิน	แม่ตื่น	อมก๋อย	เชียงใหม่
๒๘๒	หมู่ ๕ บ้านห้วยหล่อดุก	แม่ตื่น	อมก๋อย	เชียงใหม่
๒๘๓	หมู่ ๖ บ้านขุนแม่ตื่นน้อย	แม่ตื่น	อมก๋อย	เชียงใหม่
๒๘๔	หมู่ ๗ บ้านชีแบร	แม่ตื่น	อมก๋อย	เชียงใหม่
๒๘๕	หมู่ ๘ บ้านห้วยยาบ	แม่ตื่น	อมก๋อย	เชียงใหม่
๒๘๖	หมู่ ๑๐ บ้านสบลาน	ยางเปียง	อมก๋อย	เชียงใหม่
๒๘๗	หมู่ ๑๑ บ้านปิคคี	ยางเปียง	อมก๋อย	เชียงใหม่
๒๘๘	หมู่ ๑๔ บ้านแม่แฮหลวง	ยางเปียง	อมก๋อย	เชียงใหม่
๒๘๙	หมู่ ๑๕ บ้านขุนหาด	ยางเปียง	อมก๋อย	เชียงใหม่
๒๙๐	หมู่ ๑๖ บ้านยางเปียงใต้	ยางเปียง	อมก๋อย	เชียงใหม่
๒๙๑	หมู่ ๒ บ้านยางเปียง	ยางเปียง	อมก๋อย	เชียงใหม่
๒๙๒	หมู่ ๓ บ้านแม่ลาน	ยางเปียง	อมก๋อย	เชียงใหม่
๒๙๓	หมู่ ๔ บ้านห้วยปู	ยางเปียง	อมก๋อย	เชียงใหม่
๒๙๔	หมู่ ๕ บ้านห้วยโค้ง	ยางเปียง	อมก๋อย	เชียงใหม่
๒๙๕	หมู่ ๖ บ้านห้วยตอง	ยางเปียง	อมก๋อย	เชียงใหม่
๒๙๖	หมู่ ๙ บ้านนาไคร้	ยางเปียง	อมก๋อย	เชียงใหม่
๒๙๗	หมู่ ๑๑ บ้านพะเบี้ยว	สบโขง	อมก๋อย	เชียงใหม่
๒๙๘	หมู่ ๓ บ้านแม่หลองหลวง	สบโขง	อมก๋อย	เชียงใหม่
๒๙๙	หมู่ ๔ บ้านขุนตัน	สบโขง	อมก๋อย	เชียงใหม่
๓๐๐	หมู่ ๖ บ้านอุแจะ	สบโขง	อมก๋อย	เชียงใหม่
๓๐๑	หมู่ ๘ บ้านตะกอกคะ	สบโขง	อมก๋อย	เชียงใหม่
๓๐๒	หมู่ ๙ บ้านแม่เงา	สบโขง	อมก๋อย	เชียงใหม่
๓๐๓	หมู่ ๑๐ บ้านยางแก้ว	อมก๋อย	อมก๋อย	เชียงใหม่
๓๐๔	หมู่ ๑๑ บ้านตุงดิง	อมก๋อย	อมก๋อย	เชียงใหม่
๓๐๕	หมู่ ๑๒ บ้านกะเบอะดิน	อมก๋อย	อมก๋อย	เชียงใหม่
๓๐๖	หมู่ ๑๓ บ้านแม่ต๋อมบน	อมก๋อย	อมก๋อย	เชียงใหม่
๓๐๗	หมู่ ๑๕ บ้านยองทะเล	อมก๋อย	อมก๋อย	เชียงใหม่
๓๐๘	หมู่ ๑๖ บ้านผาปูนดง	อมก๋อย	อมก๋อย	เชียงใหม่
๓๐๙	หมู่ ๑๗ แม่ระมิดหลวง	อมก๋อย	อมก๋อย	เชียงใหม่
๓๑๐	หมู่ ๑๙ บ้านมะหินหลวง	อมก๋อย	อมก๋อย	เชียงใหม่
๓๑๑	หมู่ ๒๐ บ้านขุน	อมก๋อย	อมก๋อย	เชียงใหม่
๓๑๒	หมู่ ๔ บ้านตุงลอย	อมก๋อย	อมก๋อย	เชียงใหม่
๓๑๓	หมู่ ๕ บ้านแม่ต๋อม	อมก๋อย	อมก๋อย	เชียงใหม่
๓๑๔	หมู่ ๖ บ้านแม่อ่างขวาง	อมก๋อย	อมก๋อย	เชียงใหม่
๓๑๕	หมู่ ๗ บ้านผาปูน	อมก๋อย	อมก๋อย	เชียงใหม่
๓๑๖	หมู่ ๘ บ้านยองกือ	อมก๋อย	อมก๋อย	เชียงใหม่
๓๑๗	หมู่ ๑ แม่ไถ	บ่อสลี	ฮอด	เชียงใหม่
๓๑๘	หมู่ ๑๐ ดอกแดง	บ่อสลี	ฮอด	เชียงใหม่

ลำดับ	ชื่อหมู่บ้าน	ตำบล	อำเภอ	จังหวัด
๓๑๙	หมู่ ๒ อมลอง	บ่อสถี	ฮอด	เชียงใหม่
๓๒๐	หมู่ ๙ แม่โถหลวง	บ่อสถี	ฮอด	เชียงใหม่
๓๒๑	หมู่ ๑๐ เตียนอาง	บ่อหลวง	ฮอด	เชียงใหม่
๓๒๒	หมู่ ๗ พุย	บ่อหลวง	ฮอด	เชียงใหม่
๓๒๓	หมู่ ๑ ตาลเหนือ	บ้านตาล	ฮอด	เชียงใหม่
๓๒๔	หมู่ ๑๐ ใหม่พัฒนา	บ้านตาล	ฮอด	เชียงใหม่
๓๒๕	หมู่ ๗ แม่ยุย	บ้านตาล	ฮอด	เชียงใหม่
๓๒๖	หมู่ ๓ แม่ละอูบ	แจ่มหลวง	กัลยาณิวัฒนา	เชียงใหม่
๓๒๗	หมู่ ๔ ห้วยยา	แจ่มหลวง	กัลยาณิวัฒนา	เชียงใหม่
๓๒๘	หมู่ ๗ เสาแดง	แจ่มหลวง	กัลยาณิวัฒนา	เชียงใหม่
๓๒๙	หมู่ ๑ ห้วยฮ่อม	บ้านจันทร์	กัลยาณิวัฒนา	เชียงใหม่
๓๓๐	หมู่ ๒ สันม่วง	บ้านจันทร์	กัลยาณิวัฒนา	เชียงใหม่
๓๓๑	หมู่ ๕ แจ่มน้อย	บ้านจันทร์	กัลยาณิวัฒนา	เชียงใหม่
๓๓๒	หมู่ ๖ หนองแดง	บ้านจันทร์	กัลยาณิวัฒนา	เชียงใหม่
๓๓๓	หมู่ ๖ ดงสามหมื่น	แม่แดด	กัลยาณิวัฒนา	เชียงใหม่
๓๓๔	หมู่ ๑๕ บ้านใหม่อังก์กรักษ์	ช่วงเปา	จอมทอง	เชียงใหม่
๓๓๕	หมู่ ๖ ใหม่แม่เตี้ยะ	ดอยแก้ว	จอมทอง	เชียงใหม่
๓๓๖	หมู่ ๑๕ ดงเย็น	บ้านแปะ	จอมทอง	เชียงใหม่
๓๓๗	หมู่ ๑๘ บวกห้า	บ้านแปะ	จอมทอง	เชียงใหม่
๓๓๘	หมู่ ๒ นากบ	บ้านแปะ	จอมทอง	เชียงใหม่
๓๓๙	หมู่ ๔ แปะ	บ้านแปะ	จอมทอง	เชียงใหม่
๓๔๐	หมู่ ๑๒ ปะหัวเสือ	บ้านหลวง	จอมทอง	เชียงใหม่
๓๔๑	หมู่ ๑๔ ปะหัวเสือ	บ้านหลวง	จอมทอง	เชียงใหม่
๓๔๒	หมู่ ๑๖ ตาดมื่น	บ้านหลวง	จอมทอง	เชียงใหม่
๓๔๓	หมู่ ๑๗ อ่างกาน้อย	บ้านหลวง	จอมทอง	เชียงใหม่
๓๔๔	หมู่ ๑๘ แม่ยะน้อย	บ้านหลวง	จอมทอง	เชียงใหม่
๓๔๕	หมู่ ๖ ป่าแหม	บ้านหลวง	จอมทอง	เชียงใหม่
๓๔๖	หมู่ ๗ ขุนกลาง	บ้านหลวง	จอมทอง	เชียงใหม่
๓๔๗	หมู่ ๑ หนองคัน	แม่สอย	จอมทอง	เชียงใหม่
๓๔๘	หมู่ ๑๐ ห้วยม่วงฝั่งขวา	แม่สอย	จอมทอง	เชียงใหม่
๓๔๙	หมู่ ๑๑ ห้วยห้า	แม่สอย	จอมทอง	เชียงใหม่
๓๕๐	หมู่ ๑๒ ห้วยมะควัด	แม่สอย	จอมทอง	เชียงใหม่
๓๕๑	หมู่ ๑๓ ห้วยพัฒนา	แม่สอย	จอมทอง	เชียงใหม่
๓๕๒	หมู่ ๒ วังน้ำหยาด	แม่สอย	จอมทอง	เชียงใหม่
๓๕๓	หมู่ ๓ แม่สอย	แม่สอย	จอมทอง	เชียงใหม่
๓๕๔	หมู่ ๔ ใหม่สารภี	แม่สอย	จอมทอง	เชียงใหม่
๓๕๕	หมู่ ๕ ไร่จ้าว	แม่สอย	จอมทอง	เชียงใหม่
๓๕๖	หมู่ ๗ สบสอย	แม่สอย	จอมทอง	เชียงใหม่
๓๕๗	หมู่ ๑๑ ห้วยม่วง	สบเตี้ยะ	จอมทอง	เชียงใหม่
๓๕๘	หมู่ ๑๕ คะนาอัน	สบเตี้ยะ	จอมทอง	เชียงใหม่
๓๕๙	หมู่ ๑๖ บ้านบน	สบเตี้ยะ	จอมทอง	เชียงใหม่
๓๖๐	หมู่ ๑๘ พุทธนิมิตร	สบเตี้ยะ	จอมทอง	เชียงใหม่
๓๖๑	หมู่ ๒๑ แหน่ดอกไม้ใต้	สบเตี้ยะ	จอมทอง	เชียงใหม่
๓๖๒	หมู่ ๓ เชียงดอย	สบเตี้ยะ	จอมทอง	เชียงใหม่
๓๖๓	หมู่ ๕ ทุ่งหมากหนุ่ม	สบเตี้ยะ	จอมทอง	เชียงใหม่
๓๖๔	หมู่ ๘ ห้วยโจ้	สบเตี้ยะ	จอมทอง	เชียงใหม่

ลำดับ	ชื่อหมู่บ้าน	ตำบล	อำเภอ	จังหวัด
๓๖๕	หมู่ ๙ หนองอาบช้าง	สบเตี๊ยะ	จอมทอง	เชียงใหม่
๓๖๖	หมู่ ๑ ทุ่งละคร	เชียงดาว	เชียงดาว	เชียงใหม่
๓๖๗	หมู่ ๑๔ หัวทุ่ง	เชียงดาว	เชียงดาว	เชียงใหม่
๓๖๘	หมู่ ๑ ห้วยเป้า	ทุ่งข้าวพวง	เชียงดาว	เชียงใหม่
๓๖๙	หมู่ ๒ แม่ก้อน	ทุ่งข้าวพวง	เชียงดาว	เชียงใหม่
๓๗๐	หมู่ ๓ ทุ่งข้าวพวง	ทุ่งข้าวพวง	เชียงดาว	เชียงใหม่
๓๗๑	หมู่ ๔ แม่จา	ทุ่งข้าวพวง	เชียงดาว	เชียงใหม่
๓๗๒	หมู่ ๖ ขุนคอง	ทุ่งข้าวพวง	เชียงดาว	เชียงใหม่
๓๗๓	หมู่ ๗ ห้วยตีนตั้ง	ทุ่งข้าวพวง	เชียงดาว	เชียงใหม่
๓๗๔	หมู่ ๑๓ ปิงโค้ง	ปิงโค้ง	เชียงดาว	เชียงใหม่
๓๗๕	หมู่ ๕ ไตรสภาวะคาม	ปิงโค้ง	เชียงดาว	เชียงใหม่
๓๗๖	หมู่ ๑ เมืองงายเหนือ	เมืองงาย	เชียงดาว	เชียงใหม่
๓๗๗	หมู่ ๑๐ สัน	เมืองงาย	เชียงดาว	เชียงใหม่
๓๗๘	หมู่ ๑๑ หนองบัว	เมืองงาย	เชียงดาว	เชียงใหม่
๓๗๙	หมู่ ๒ เมืองงายใต้	เมืองงาย	เชียงดาว	เชียงใหม่
๓๘๐	หมู่ ๓ ใหม่	เมืองงาย	เชียงดาว	เชียงใหม่
๓๘๑	หมู่ ๔ แม่ซ้อน	เมืองงาย	เชียงดาว	เชียงใหม่
๓๘๒	หมู่ ๕ สบงาย	เมืองงาย	เชียงดาว	เชียงใหม่
๓๘๓	หมู่ ๖ หนองชะตะ	เมืองงาย	เชียงดาว	เชียงใหม่
๓๘๔	หมู่ ๗ ขุนซ้อน	เมืองงาย	เชียงดาว	เชียงใหม่
๓๘๕	หมู่ ๘ สหกรณ์	เมืองงาย	เชียงดาว	เชียงใหม่
๓๘๖	หมู่ ๙ ม่วงงัม	เมืองงาย	เชียงดาว	เชียงใหม่
๓๘๗	หมู่ ๗ ห้วยไล่	เมืองนะ	เชียงดาว	เชียงใหม่
๓๘๘	หมู่ ๘ จองคำ	เมืองนะ	เชียงดาว	เชียงใหม่
๓๘๙	หมู่ ๗ บ้านห้วยบง	ปงเต่า	ไชยปราการ	เชียงใหม่
๓๙๐	หมู่ ๑ บ้านแม่ทะเลบ	แม่ทะเลบ	ไชยปราการ	เชียงใหม่
๓๙๑	หมู่ ๒ บ้านป่าแดง	แม่ทะเลบ	ไชยปราการ	เชียงใหม่
๓๙๒	หมู่ ๓ บ้านป่าจิว	แม่ทะเลบ	ไชยปราการ	เชียงใหม่
๓๙๓	หมู่ ๔ บ้านดอยหล่อ	แม่ทะเลบ	ไชยปราการ	เชียงใหม่
๓๙๔	หมู่ ๖ บ้านใหม่พัฒนา	แม่ทะเลบ	ไชยปราการ	เชียงใหม่
๓๙๕	หมู่ ๑๑ บ้านกิวจำปี	ศรีดงเย็น	ไชยปราการ	เชียงใหม่
๓๙๖	หมู่ ๑๕ บ้านเชียงหมั้น	ศรีดงเย็น	ไชยปราการ	เชียงใหม่
๓๙๗	หมู่ ๑๖ บ้านแพะ	ศรีดงเย็น	ไชยปราการ	เชียงใหม่
๓๙๘	หมู่ ๑๗ บ้านดั่ง	ศรีดงเย็น	ไชยปราการ	เชียงใหม่
๓๙๙	หมู่ ๕ บ้านอ้าย	ศรีดงเย็น	ไชยปราการ	เชียงใหม่
๔๐๐	หมู่ ๖ บ้านร่องธาร	ศรีดงเย็น	ไชยปราการ	เชียงใหม่
๔๐๑	หมู่ ๗ บ้านทรายขาว	ศรีดงเย็น	ไชยปราการ	เชียงใหม่
๔๐๒	หมู่ ๙ บ้านดงป่าสัก	ศรีดงเย็น	ไชยปราการ	เชียงใหม่
๔๐๓	หมู่ ๑๐ บ้านใหม่หนองบัว	หนองบัว	ไชยปราการ	เชียงใหม่
๔๐๔	หมู่ ๕ บ้านต้นโชค	หนองบัว	ไชยปราการ	เชียงใหม่
๔๐๕	หมู่ ๖ บ้านถ้ำจอบ	หนองบัว	ไชยปราการ	เชียงใหม่
๔๐๖	หมู่ ๗ บ้านปง	หนองบัว	ไชยปราการ	เชียงใหม่
๔๐๗	หมู่ ๑ บ้านถิ่นสำราญ	ดอยเต่า	ดอยเต่า	เชียงใหม่
๔๐๘	หมู่ ๑๐ บ้านดอยเต่าใต้	ดอยเต่า	ดอยเต่า	เชียงใหม่
๔๐๙	หมู่ ๒ บ้านไร่	ดอยเต่า	ดอยเต่า	เชียงใหม่
๔๑๐	หมู่ ๓ บ้านดอยเต่า	ดอยเต่า	ดอยเต่า	เชียงใหม่

ลำดับ	ชื่อหมู่บ้าน	ตำบล	อำเภอ	จังหวัด
๔๑๑	หมู่ ๕ บ้านแม่ทก	ดอยเต่า	ดอยเต่า	เชียงใหม่
๔๑๒	หมู่ ๖ บ้านสันป่าคำ	ดอยเต่า	ดอยเต่า	เชียงใหม่
๔๑๓	หมู่ ๗ บ้านสันติสุข	ดอยเต่า	ดอยเต่า	เชียงใหม่
๔๑๔	หมู่ ๘ บ้านผาจุก	ดอยเต่า	ดอยเต่า	เชียงใหม่
๔๑๕	หมู่ ๙ บ้านทุ่งคอกช้าง	ดอยเต่า	ดอยเต่า	เชียงใหม่
๔๑๖	หมู่ ๔ บ้านวังหลวง	ท่าเตื่อ	ดอยเต่า	เชียงใหม่
๔๑๗	หมู่ ๑ บ้านน้อย	บงตัน	ดอยเต่า	เชียงใหม่
๔๑๘	หมู่ ๒ บ้านไทรง	บงตัน	ดอยเต่า	เชียงใหม่
๔๑๙	หมู่ ๓ บ้านหนองปู	บงตัน	ดอยเต่า	เชียงใหม่
๔๒๐	หมู่ ๔ บ้านหนองผักบั้ง	บงตัน	ดอยเต่า	เชียงใหม่
๔๒๑	หมู่ ๕ บ้านบงตัน	บงตัน	ดอยเต่า	เชียงใหม่
๔๒๒	หมู่ ๖ บ้านห้วยริน	บงตัน	ดอยเต่า	เชียงใหม่
๔๒๓	หมู่ ๗ บ้านเด่นป่าตัน	บงตัน	ดอยเต่า	เชียงใหม่
๔๒๔	หมู่ ๓ บ้านแอ่นจัดสรร	บ้านแอ่น	ดอยเต่า	เชียงใหม่
๔๒๕	หมู่ ๑ บ้านเกาะหลวง	โป่งทุ่ง	ดอยเต่า	เชียงใหม่
๔๒๖	หมู่ ๒ บ้านสันบ่อเย็น	โป่งทุ่ง	ดอยเต่า	เชียงใหม่
๔๒๗	หมู่ ๓ บ้านหนองเหมิน	โป่งทุ่ง	ดอยเต่า	เชียงใหม่
๔๒๘	หมู่ ๔ บ้านโป่งท่า	โป่งทุ่ง	ดอยเต่า	เชียงใหม่
๔๒๙	หมู่ ๕ บ้านโป่งทุ่ง	โป่งทุ่ง	ดอยเต่า	เชียงใหม่
๔๓๐	หมู่ ๖ บ้านงิ้วสูง	โป่งทุ่ง	ดอยเต่า	เชียงใหม่
๔๓๑	หมู่ ๑ บ้านแปลง ๒	มิดกา	ดอยเต่า	เชียงใหม่
๔๓๒	หมู่ ๒ บ้านแปลง ๑	มิดกา	ดอยเต่า	เชียงใหม่
๔๓๓	หมู่ ๓ บ้านแปลง ๔	มิดกา	ดอยเต่า	เชียงใหม่
๔๓๔	หมู่ ๕ บ้านดอยแก้ว	มิดกา	ดอยเต่า	เชียงใหม่
๔๓๕	หมู่ ๒ ป่าไม้แดง	ป่าป้อ	ดอยสะเก็ด	เชียงใหม่
๔๓๖	หมู่ ๓ ป่าป้อ	ป่าป้อ	ดอยสะเก็ด	เชียงใหม่
๔๓๗	หมู่ ๗ ป่ายางงาม	ป่าป้อ	ดอยสะเก็ด	เชียงใหม่
๔๓๘	หมู่ ๔ โป่งกุ่ม	ป่าเมี่ยง	ดอยสะเก็ด	เชียงใหม่
๔๓๙	หมู่ ๖ โป่งสามัคคี	ป่าเมี่ยง	ดอยสะเก็ด	เชียงใหม่
๔๔๐	หมู่ ๑ ตลาดซีเหล็ก	แม่โป่ง	ดอยสะเก็ด	เชียงใหม่
๔๔๑	หมู่ ๑๐ ห้วยบ่อทอง	แม่โป่ง	ดอยสะเก็ด	เชียงใหม่
๔๔๒	หมู่ ๒ ป่าไผ่	แม่โป่ง	ดอยสะเก็ด	เชียงใหม่
๔๔๓	หมู่ ๓ ห้วยบอน	แม่โป่ง	ดอยสะเก็ด	เชียงใหม่
๔๔๔	หมู่ ๔ แม่โป่ง	แม่โป่ง	ดอยสะเก็ด	เชียงใหม่
๔๔๕	หมู่ ๕ พระนอนแม่โป่ง	แม่โป่ง	ดอยสะเก็ด	เชียงใหม่
๔๔๖	หมู่ ๖ ห้วยอ่าง	แม่โป่ง	ดอยสะเก็ด	เชียงใหม่
๔๔๗	หมู่ ๗ ดันฝั่ง	แม่โป่ง	ดอยสะเก็ด	เชียงใหม่
๔๔๘	หมู่ ๘ แม่ฮ่องไคร้	แม่โป่ง	ดอยสะเก็ด	เชียงใหม่
๔๔๙	หมู่ ๙ ป่าไม้แดงแม่โป่ง	แม่โป่ง	ดอยสะเก็ด	เชียงใหม่
๔๕๐	หมู่ ๕ หนองแฝก	แม่ฮ้อยเงิน	ดอยสะเก็ด	เชียงใหม่
๔๕๑	หมู่ ๒ ตลาดใหม่	ลวงเหนือ	ดอยสะเก็ด	เชียงใหม่
๔๕๒	หมู่ ๗ ช่างน้ำ	ลวงเหนือ	ดอยสะเก็ด	เชียงใหม่
๔๕๓	หมู่ ๘ วังธาร	ลวงเหนือ	ดอยสะเก็ด	เชียงใหม่
๔๕๔	หมู่ ๑ ดอกแดง	สง่าบ้าน	ดอยสะเก็ด	เชียงใหม่
๔๕๕	หมู่ ๑ ร่องตันขาม	สำราญราษฎร์	ดอยสะเก็ด	เชียงใหม่
๔๕๖	หมู่ ๑๑ บ้านดอยน้อย	ดอยหล่อ	ดอยหล่อ	เชียงใหม่

ลำดับ	ชื่อหมู่บ้าน	ตำบล	อำเภอ	จังหวัด
๔๕๗	หมู่ ๑๓ บ้านสิริมังคลาจารย์	ดอยหล่อ	ดอยหล่อ	เชียงใหม่
๔๕๘	หมู่ ๑๔ บ้านหลังม่อน	ดอยหล่อ	ดอยหล่อ	เชียงใหม่
๔๕๙	หมู่ ๑๖ บ้านไร่พัฒนา	ดอยหล่อ	ดอยหล่อ	เชียงใหม่
๔๖๐	หมู่ ๒๕ บ้านเวียงทอง	ดอยหล่อ	ดอยหล่อ	เชียงใหม่
๔๖๑	หมู่ ๕ บ้านห้วยใจ	ดอยหล่อ	ดอยหล่อ	เชียงใหม่
๔๖๒	หมู่ ๖ บ้านดอยหล่อ	ดอยหล่อ	ดอยหล่อ	เชียงใหม่
๔๖๓	หมู่ ๑ บ้านห้วยน้ำขาว	ยางคราม	ดอยหล่อ	เชียงใหม่
๔๖๔	หมู่ ๑๐ บ้านผะนัง	ยางคราม	ดอยหล่อ	เชียงใหม่
๔๖๕	หมู่ ๑๑ บ้านหนองม่วง	ยางคราม	ดอยหล่อ	เชียงใหม่
๔๖๖	หมู่ ๒ บ้านใหม่พัฒนา	ยางคราม	ดอยหล่อ	เชียงใหม่
๔๖๗	หมู่ ๓ บ้านยางคราม	ยางคราม	ดอยหล่อ	เชียงใหม่
๔๖๘	หมู่ ๔ บ้านห้วยรากไม้	ยางคราม	ดอยหล่อ	เชียงใหม่
๔๖๙	หมู่ ๕ บ้านศรีดอนชัย	ยางคราม	ดอยหล่อ	เชียงใหม่
๔๗๐	หมู่ ๖ บ้านศรีแดนเมือง	ยางคราม	ดอยหล่อ	เชียงใหม่
๔๗๑	หมู่ ๗ บ้านแม่อาว	ยางคราม	ดอยหล่อ	เชียงใหม่
๔๗๒	หมู่ ๘ บ้านใหม่ดอนชัย	ยางคราม	ดอยหล่อ	เชียงใหม่
๔๗๓	หมู่ ๙ บ้านห้วยรากไม้บน	ยางคราม	ดอยหล่อ	เชียงใหม่
๔๗๔	หมู่ ๑ บ้านแม่ขาน	สองแคว	ดอยหล่อ	เชียงใหม่
๔๗๕	หมู่ ๒ บ้านทุ่งท้อ	สองแคว	ดอยหล่อ	เชียงใหม่
๔๗๖	หมู่ ๓ บ้านท่ามะโอ	สองแคว	ดอยหล่อ	เชียงใหม่
๔๗๗	หมู่ ๑ บ้านสันมะค่า	สันติสุข	ดอยหล่อ	เชียงใหม่
๔๗๘	หมู่ ๓ บ้านทุ่งปุย	สันติสุข	ดอยหล่อ	เชียงใหม่
๔๗๙	หมู่ ๔ บ้านสบอ่าว	สันติสุข	ดอยหล่อ	เชียงใหม่
๔๘๐	หมู่ ๕ บ้านสันนกแก้ว	สันติสุข	ดอยหล่อ	เชียงใหม่
๔๘๑	หมู่ ๔ ท่าหัด	โป่งน้ำร้อน	ฝาง	เชียงใหม่
๔๘๒	หมู่ ๕ ต้นผึ้ง	โป่งน้ำร้อน	ฝาง	เชียงใหม่
๔๘๓	หมู่ ๖ เปียงกอก	โป่งน้ำร้อน	ฝาง	เชียงใหม่
๔๘๔	หมู่ ๗ ต้นผึ้งใต้	โป่งน้ำร้อน	ฝาง	เชียงใหม่
๔๘๕	หมู่ ๑๐ ม่วงขุม	ม่อนปิ่น	ฝาง	เชียงใหม่
๔๘๖	หมู่ ๑๑ ดอยป่าคา	ม่อนปิ่น	ฝาง	เชียงใหม่
๔๘๗	หมู่ ๑๔ ขอบดั่ง	ม่อนปิ่น	ฝาง	เชียงใหม่
๔๘๘	หมู่ ๑๕ หนองไผ่	ม่อนปิ่น	ฝาง	เชียงใหม่
๔๘๙	หมู่ ๕ บ้านลาน	ม่อนปิ่น	ฝาง	เชียงใหม่
๔๙๐	หมู่ ๖ หัวนา	ม่อนปิ่น	ฝาง	เชียงใหม่
๔๙๑	หมู่ ๗ สวนซา	ม่อนปิ่น	ฝาง	เชียงใหม่
๔๙๒	หมู่ ๓ ป่าแงะ	แม่คะ	ฝาง	เชียงใหม่
๔๙๓	หมู่ ๔ หนองบัวคำ	แม่คะ	ฝาง	เชียงใหม่
๔๙๔	หมู่ ๙ สันมะกอกหวาน	แมงอน	ฝาง	เชียงใหม่
๔๙๕	หมู่ ๑๓ ใหม่โป่งผา	แม่สุ่น	ฝาง	เชียงใหม่
๔๙๖	หมู่ ๑๐ สันป่ายาง	เวียง	ฝาง	เชียงใหม่
๔๙๗	หมู่ ๑๓ ห้วยบอน	เวียง	ฝาง	เชียงใหม่
๔๙๘	หมู่ ๘ สันตันตุ้	สันทราย	ฝาง	เชียงใหม่
๔๙๙	หมู่ ๑ แพะ	เขื่อนผาก	พร้าว	เชียงใหม่
๕๐๐	หมู่ ๒ เขื่อนผาก	เขื่อนผาก	พร้าว	เชียงใหม่
๕๐๑	หมู่ ๕ ทรายมูล	เขื่อนผาก	พร้าว	เชียงใหม่
๕๐๒	หมู่ ๙ ไชยมงคล	เขื่อนผาก	พร้าว	เชียงใหม่

ลำดับ	ชื่อหมู่บ้าน	ตำบล	อำเภอ	จังหวัด
๕๐๓	หมู่ ๑ หนองปลาหมึก	น้ำแพร่	พริ้ว	เชียงใหม่
๕๐๔	หมู่ ๒ ป่าจิว	น้ำแพร่	พริ้ว	เชียงใหม่
๕๐๕	หมู่ ๔ น้ำแพร่	น้ำแพร่	พริ้ว	เชียงใหม่
๕๐๖	หมู่ ๑๑ สหกรณ์แปลง ๕	ป่าดุ่ม	พริ้ว	เชียงใหม่
๕๐๗	หมู่ ๑ ห้วยงู	แม่บึง	พริ้ว	เชียงใหม่
๕๐๘	หมู่ ๑๐ ศรีประดู่	แม่บึง	พริ้ว	เชียงใหม่
๕๐๙	หมู่ ๒ ประดู่	แม่บึง	พริ้ว	เชียงใหม่
๕๑๐	หมู่ ๘ ห้วยทราย	แม่บึง	พริ้ว	เชียงใหม่
๕๑๑	หมู่ ๙ ม่อนหินไหล	แม่บึง	พริ้ว	เชียงใหม่
๕๑๒	หมู่ ๑ ลี้อง	แม่แวน	พริ้ว	เชียงใหม่
๕๑๓	หมู่ ๑๐ สหกรณ์ร่มเกล้า	แม่แวน	พริ้ว	เชียงใหม่
๕๑๔	หมู่ ๒ แม่เหียะ	แม่แวน	พริ้ว	เชียงใหม่
๕๑๕	หมู่ ๓ เหล่า	แม่แวน	พริ้ว	เชียงใหม่
๕๑๖	หมู่ ๔ ป่าแหม	แม่แวน	พริ้ว	เชียงใหม่
๕๑๗	หมู่ ๕ แม่แวน	แม่แวน	พริ้ว	เชียงใหม่
๕๑๘	หมู่ ๖ หนองบัว	แม่แวน	พริ้ว	เชียงใหม่
๕๑๙	หมู่ ๗ แม่พวก	แม่แวน	พริ้ว	เชียงใหม่
๕๒๐	หมู่ ๙ ไชยงาม	แม่แวน	พริ้ว	เชียงใหม่
๕๒๑	หมู่ ๓ สันผักอี	สันทราย	พริ้ว	เชียงใหม่
๕๒๒	หมู่ ๕ สันปง	สันทราย	พริ้ว	เชียงใหม่
๕๒๓	หมู่ ๗ สันทราย	สันทราย	พริ้ว	เชียงใหม่
๕๒๔	หมู่ ๑ หุ่งแดง	โหล่งขอด	พริ้ว	เชียงใหม่
๕๒๕	หมู่ ๒ ป่าแดง	โหล่งขอด	พริ้ว	เชียงใหม่
๕๒๖	หมู่ ๔ แม่บอน	โหล่งขอด	พริ้ว	เชียงใหม่
๕๒๗	หมู่ ๙ แม่สายนาเลา	โหล่งขอด	พริ้ว	เชียงใหม่
๕๒๘	หมู่ ๙ ดอยสุเทพ	สุเทพ	เมืองเชียงใหม่	เชียงใหม่
๕๒๙	หมู่ ๑๑ กองแขกใต้	กองแขก	แม่แจ่ม	เชียงใหม่
๕๓๐	หมู่ ๗ กองแขกเหนือ	กองแขก	แม่แจ่ม	เชียงใหม่
๕๓๑	หมู่ ๙ ผาผึ้ง	กองแขก	แม่แจ่ม	เชียงใหม่
๕๓๒	หมู่ ๑๓ ป่าดิ่ง	ช่างเคิ่ง	แม่แจ่ม	เชียงใหม่
๕๓๓	หมู่ ๓ เหล่า	ท่าผา	แม่แจ่ม	เชียงใหม่
๕๓๔	หมู่ ๓ สบกาย	กีดช้าง	แม่แตง	เชียงใหม่
๕๓๕	หมู่ ๕ ห้วยน้ำดิ่ง	กีดช้าง	แม่แตง	เชียงใหม่
๕๓๖	หมู่ ๑ บวกหม้อ	ชี้เหล็ก	แม่แตง	เชียงใหม่
๕๓๗	หมู่ ๑๐ หุ่งสีทอง	ชี้เหล็ก	แม่แตง	เชียงใหม่
๕๓๘	หมู่ ๑๑ ปงแสงทอง	ชี้เหล็ก	แม่แตง	เชียงใหม่
๕๓๙	หมู่ ๒ แม่มาลัย	ชี้เหล็ก	แม่แตง	เชียงใหม่
๕๔๐	หมู่ ๓ ดงป่าลัน	ชี้เหล็ก	แม่แตง	เชียงใหม่
๕๔๑	หมู่ ๔ หนองโค้ง	ชี้เหล็ก	แม่แตง	เชียงใหม่
๕๔๒	หมู่ ๖ ร้าเปิง	ชี้เหล็ก	แม่แตง	เชียงใหม่
๕๔๓	หมู่ ๗ แม่ชะจวน	ชี้เหล็ก	แม่แตง	เชียงใหม่
๕๔๔	หมู่ ๘ ปางเปา	ชี้เหล็ก	แม่แตง	เชียงใหม่
๕๔๕	หมู่ ๙ ห้วยไร่	ชี้เหล็ก	แม่แตง	เชียงใหม่
๕๔๖	หมู่ ๑ ช้างใน	บ้านช้าง	แม่แตง	เชียงใหม่
๕๔๗	หมู่ ๒ เก้ามะค่า	บ้านช้าง	แม่แตง	เชียงใหม่
๕๔๘	หมู่ ๓ ปางไม้แดง	บ้านช้าง	แม่แตง	เชียงใหม่

ลำดับ	ชื่อหมู่บ้าน	ตำบล	อำเภอ	จังหวัด
๕๔๙	หมู่ ๔ ตันลุง	บ้านช้าง	แม่แตง	เชียงใหม่
๕๕๐	หมู่ ๕ ศรีดงเย็น	บ้านช้าง	แม่แตง	เชียงใหม่
๕๕๑	หมู่ ๑ แม่ใจ	บ้านเป้า	แม่แตง	เชียงใหม่
๕๕๒	หมู่ ๑๐ แม่น้ำแฉม	ป่าแป๋	แม่แตง	เชียงใหม่
๕๕๓	หมู่ ๑๑ ท่าผา	ป่าแป๋	แม่แตง	เชียงใหม่
๕๕๔	หมู่ ๕ แม่เลา	ป่าแป๋	แม่แตง	เชียงใหม่
๕๕๕	หมู่ ๖ ปางลิ้น	ป่าแป๋	แม่แตง	เชียงใหม่
๕๕๖	หมู่ ๙ แม่แม่ม	ป่าแป๋	แม่แตง	เชียงใหม่
๕๕๗	หมู่ ๑ กายน้อย	เมืองเก่า	แม่แตง	เชียงใหม่
๕๕๘	หมู่ ๕ ดินธาตุ	แม่แตง	แม่แตง	เชียงใหม่
๕๕๙	หมู่ ๑ ปางฮ่าง	สบเปิง	แม่แตง	เชียงใหม่
๕๖๐	หมู่ ๑๐ แม่หลอด	สบเปิง	แม่แตง	เชียงใหม่
๕๖๑	หมู่ ๑๒ ลีอง	สบเปิง	แม่แตง	เชียงใหม่
๕๖๒	หมู่ ๑๓ สหกรณ์ทุ่งใหม่	สบเปิง	แม่แตง	เชียงใหม่
๕๖๓	หมู่ ๔ ตันงัน	สบเปิง	แม่แตง	เชียงใหม่
๕๖๔	หมู่ ๕ บ้านไร่	สบเปิง	แม่แตง	เชียงใหม่
๕๖๕	หมู่ ๖ ท่าข้าม	สบเปิง	แม่แตง	เชียงใหม่
๕๖๖	หมู่ ๗ ตันลาน	สบเปิง	แม่แตง	เชียงใหม่
๕๖๗	หมู่ ๘ ดอนเจียง	สบเปิง	แม่แตง	เชียงใหม่
๕๖๘	หมู่ ๙ หนองบัวหลวง	สบเปิง	แม่แตง	เชียงใหม่
๕๖๙	หมู่ ๑ หนองบัวน้อย	สันป่ายาง	แม่แตง	เชียงใหม่
๕๗๐	หมู่ ๒ สันป่ายาง	สันป่ายาง	แม่แตง	เชียงใหม่
๕๗๑	หมู่ ๓ สันป่าตึง	สันป่ายาง	แม่แตง	เชียงใหม่
๕๗๒	หมู่ ๔ หนองกาย	สันป่ายาง	แม่แตง	เชียงใหม่
๕๗๓	หมู่ ๖ ผาแดน	สันป่ายาง	แม่แตง	เชียงใหม่
๕๗๔	หมู่ ๑๙ ห้วยฝักดาบ	อินทขิล	แม่แตง	เชียงใหม่
๕๗๕	หมู่ ๖ หางดง	อินทขิล	แม่แตง	เชียงใหม่
๕๗๖	หมู่ ๗ ปง	อินทขิล	แม่แตง	เชียงใหม่
๕๗๗	หมู่ ๓ ห้วยน้ำริน	ชี้เหล็ก	แม่ริม	เชียงใหม่
๕๗๘	หมู่ ๔ ขาง	ชี้เหล็ก	แม่ริม	เชียงใหม่
๕๗๙	หมู่ ๕ ตันขาม	ชี้เหล็ก	แม่ริม	เชียงใหม่
๕๘๐	หมู่ ๘ พนาวัลย์	ชี้เหล็ก	แม่ริม	เชียงใหม่
๕๘๑	หมู่ ๑ บ่อปู่	ดอนแก้ว	แม่ริม	เชียงใหม่
๕๘๒	หมู่ ๒ ดอนแก้ว	ดอนแก้ว	แม่ริม	เชียงใหม่
๕๘๓	หมู่ ๙ สบสา-หนองพาน	ดอนแก้ว	แม่ริม	เชียงใหม่
๕๘๔	หมู่ ๑ โป่งแยงใน	โป่งแยง	แม่ริม	เชียงใหม่
๕๘๕	หมู่ ๒ โป่งแยงนอก	โป่งแยง	แม่ริม	เชียงใหม่
๕๘๖	หมู่ ๘ ปางลุง-บวคเตย	โป่งแยง	แม่ริม	เชียงใหม่
๕๘๗	หมู่ ๑ น้ำตกแม่สา	แม่แรม	แม่ริม	เชียงใหม่
๕๘๘	หมู่ ๑๒ แม่ในพัฒนา	แม่แรม	แม่ริม	เชียงใหม่
๕๘๙	หมู่ ๕ ป่าม่วง,แม่ใน	แม่แรม	แม่ริม	เชียงใหม่
๕๙๐	หมู่ ๘ ปางป่าคา	แม่แรม	แม่ริม	เชียงใหม่
๕๙๑	หมู่ ๙ แม่เมะ	แม่แรม	แม่ริม	เชียงใหม่
๕๙๒	หมู่ ๑ นาหีก	สะลวง	แม่ริม	เชียงใหม่
๕๙๓	หมู่ ๒ สะลวงใน	สะลวง	แม่ริม	เชียงใหม่
๕๙๔	หมู่ ๓ สะลวงนอก	สะลวง	แม่ริม	เชียงใหม่

ลำดับ	ชื่อหมู่บ้าน	ตำบล	อำเภอ	จังหวัด
๕๙๕	หมู่ ๔ กาดฮาว	สะลวง	แม่มิม	เชียงใหม่
๕๙๖	หมู่ ๑ ทุ่งศาลา	ดอนเปา	แม่วาง	เชียงใหม่
๕๙๗	หมู่ ๑๐ ห้วยแก้ว	ดอนเปา	แม่วาง	เชียงใหม่
๕๙๘	หมู่ ๖ ห้วยเนียม	ดอนเปา	แม่วาง	เชียงใหม่
๕๙๙	หมู่ ๙ สันปูเลย	ดอนเปา	แม่วาง	เชียงใหม่
๖๐๐	หมู่ ๗ แพะประทาน	ทุ่งปี่	แม่วาง	เชียงใหม่
๖๐๑	หมู่ ๑ บ้านกลาง	ทุ่งรวงทอง	แม่วาง	เชียงใหม่
๖๐๒	หมู่ ๓ ไร่หลวง	ทุ่งรวงทอง	แม่วาง	เชียงใหม่
๖๐๓	หมู่ ๔ กู่	ทุ่งรวงทอง	แม่วาง	เชียงใหม่
๖๐๔	หมู่ ๕ สารภี	ทุ่งรวงทอง	แม่วาง	เชียงใหม่
๖๐๕	หมู่ ๑๑ ห้วยโป่ง	แม่วิน	แม่วาง	เชียงใหม่
๖๐๖	หมู่ ๑๕ ใหม่วังผาปูน	แม่วิน	แม่วาง	เชียงใหม่
๖๐๗	หมู่ ๙ สบวิน	แม่วิน	แม่วาง	เชียงใหม่
๖๐๘	หมู่ ๑ บ้านสหกรณ์ ๑	บ้านสหกรณ์	แม่ออน	เชียงใหม่
๖๐๙	หมู่ ๔ บ้านสหกรณ์ ๔	บ้านสหกรณ์	แม่ออน	เชียงใหม่
๖๑๐	หมู่ ๗ บ้านโป่งฮ่อม	บ้านสหกรณ์	แม่ออน	เชียงใหม่
๖๑๑	หมู่ ๘ บ้านโป่งนก	บ้านสหกรณ์	แม่ออน	เชียงใหม่
๖๑๒	หมู่ ๒ บ้านท่าข้าม	แม่ทา	แม่ออน	เชียงใหม่
๖๑๓	หมู่ ๓ บ้านค้อกลาง	แม่ทา	แม่ออน	เชียงใหม่
๖๑๔	หมู่ ๔ บ้านห้วยทราย	แม่ทา	แม่ออน	เชียงใหม่
๖๑๕	หมู่ ๕ บ้านป่าน้อด	แม่ทา	แม่ออน	เชียงใหม่
๖๑๖	หมู่ ๖ บ้านดอนชัย	แม่ทา	แม่ออน	เชียงใหม่
๖๑๗	หมู่ ๗ บ้านใหม่ดอนชัย	แม่ทา	แม่ออน	เชียงใหม่
๖๑๘	หมู่ ๑ บ้านทุ่งเหล่า	ออนกลาง	แม่ออน	เชียงใหม่
๖๑๙	หมู่ ๒ บ้านแม่เลน	ออนกลาง	แม่ออน	เชียงใหม่
๖๒๐	หมู่ ๓ บ้านเปาสามขา	ออนกลาง	แม่ออน	เชียงใหม่
๖๒๑	หมู่ ๔ บ้านวาก	ออนกลาง	แม่ออน	เชียงใหม่
๖๒๒	หมู่ ๑ ห้วยปู	ท่าตอน	แม่อาย	เชียงใหม่
๖๒๓	หมู่ ๑๐ ห้วยล้าน	ท่าตอน	แม่อาย	เชียงใหม่
๖๒๔	หมู่ ๑๑ หัวเมืองงาม	ท่าตอน	แม่อาย	เชียงใหม่
๖๒๕	หมู่ ๑๒ ผาใต้	ท่าตอน	แม่อาย	เชียงใหม่
๖๒๖	หมู่ ๑๓ เมืองงามใต้	ท่าตอน	แม่อาย	เชียงใหม่
๖๒๗	หมู่ ๑๔ รมไทย	ท่าตอน	แม่อาย	เชียงใหม่
๖๒๘	หมู่ ๒ ห้วยมะเฟือง	ท่าตอน	แม่อาย	เชียงใหม่
๖๒๙	หมู่ ๓ ท่าตอน	ท่าตอน	แม่อาย	เชียงใหม่
๖๓๐	หมู่ ๔ ห้วยน้ำเย็น	ท่าตอน	แม่อาย	เชียงใหม่
๖๓๑	หมู่ ๕ หาดขมพู	ท่าตอน	แม่อาย	เชียงใหม่
๖๓๒	หมู่ ๙ เมืองงาม	ท่าตอน	แม่อาย	เชียงใหม่
๖๓๓	หมู่ ๑ หลวง	บ้านหลวง	แม่อาย	เชียงใหม่
๖๓๔	หมู่ ๒ ป่าแดด	บ้านหลวง	แม่อาย	เชียงใหม่
๖๓๕	หมู่ ๑ ปางต้นขี้เือง	มะลิกา	แม่อาย	เชียงใหม่
๖๓๖	หมู่ ๑ คายนอก	แม่นาวาง	แม่อาย	เชียงใหม่
๖๓๗	หมู่ ๑๐ ฮ้องถ่อนพัฒนา	แม่นาวาง	แม่อาย	เชียงใหม่
๖๓๘	หมู่ ๑๑ ท่าปู	แม่นาวาง	แม่อาย	เชียงใหม่
๖๓๙	หมู่ ๑๒ เทพมงคล	แม่นาวาง	แม่อาย	เชียงใหม่
๖๔๐	หมู่ ๑๓ ห้วยหลวงพัฒนา	แม่นาวาง	แม่อาย	เชียงใหม่

ลำดับ	ชื่อหมู่บ้าน	ตำบล	อำเภอ	จังหวัด
๖๔๑	หมู่ ๑๔ แม่เมืองน้อย	แม่नावาง	แม่เอย	เชียงใหม่
๖๔๒	หมู่ ๑๕ คายนอกพัฒนา	แม่नावาง	แม่เอย	เชียงใหม่
๖๔๓	หมู่ ๑๖ จอเจริญ	แม่नावาง	แม่เอย	เชียงใหม่
๖๔๔	หมู่ ๑๗ ใหม่ร่องไคร้	แม่नावาง	แม่เอย	เชียงใหม่
๖๔๕	หมู่ ๒ คายโน	แม่नावาง	แม่เอย	เชียงใหม่
๖๔๖	หมู่ ๓ หนองขึ้นกยาง	แม่नावาง	แม่เอย	เชียงใหม่
๖๔๗	หมู่ ๔ ฮ่างดำ	แม่नावาง	แม่เอย	เชียงใหม่
๖๔๘	หมู่ ๘ ห้วยม่วง	แม่नावาง	แม่เอย	เชียงใหม่
๖๔๙	หมู่ ๙ เด่นชัย	แม่नावาง	แม่เอย	เชียงใหม่
๖๕๐	หมู่ ๗ กาวิละ	แม่สาว	แม่เอย	เชียงใหม่
๖๕๑	หมู่ ๑ โละ	สันตันหม้อ	แม่เอย	เชียงใหม่
๖๕๒	หมู่ ๑๐ สิ้นลมจอย	สันตันหม้อ	แม่เอย	เชียงใหม่
๖๕๓	หมู่ ๑๑ ใหม่พัฒนา	สันตันหม้อ	แม่เอย	เชียงใหม่
๖๕๔	หมู่ ๑๒ ดอนใหม่	สันตันหม้อ	แม่เอย	เชียงใหม่
๖๕๕	หมู่ ๒ สันปอธง	สันตันหม้อ	แม่เอย	เชียงใหม่
๖๕๖	หมู่ ๓ ทรายแดง	สันตันหม้อ	แม่เอย	เชียงใหม่
๖๕๗	หมู่ ๔ สันตันหม้อ	สันตันหม้อ	แม่เอย	เชียงใหม่
๖๕๘	หมู่ ๕ ฮ่องห้าน้อย	สันตันหม้อ	แม่เอย	เชียงใหม่
๖๕๙	หมู่ ๖ ใหม่กองทราย	สันตันหม้อ	แม่เอย	เชียงใหม่
๖๖๐	หมู่ ๗ สันป่าเทียว	สันตันหม้อ	แม่เอย	เชียงใหม่
๖๖๑	หมู่ ๘ สันป้อ	สันตันหม้อ	แม่เอย	เชียงใหม่
๖๖๒	หมู่ ๙ ป่าเทียก	สันตันหม้อ	แม่เอย	เชียงใหม่
๖๖๓	หมู่ ๒ บ้านจอง	เปียงหลวง	เวียงแหง	เชียงใหม่
๖๖๔	หมู่ ๓ บ้านใหม่มะกายยอน	เปียงหลวง	เวียงแหง	เชียงใหม่
๖๖๕	หมู่ ๔ บ้านม่วงเครือ	เปียงหลวง	เวียงแหง	เชียงใหม่
๖๖๖	หมู่ ๕ บ้านห้วยไคร้	เปียงหลวง	เวียงแหง	เชียงใหม่
๖๖๗	หมู่ ๖ บ้านแพกแซม	เปียงหลวง	เวียงแหง	เชียงใหม่
๖๖๘	หมู่ ๑๐ กองลมใหม่	เมืองแหง	เวียงแหง	เชียงใหม่
๖๖๙	หมู่ ๑๒ แม่แตะ	เมืองแหง	เวียงแหง	เชียงใหม่
๖๗๐	หมู่ ๒ กองลม	เมืองแหง	เวียงแหง	เชียงใหม่
๖๗๑	หมู่ ๑ สันดวงดี	แสนไห	เวียงแหง	เชียงใหม่
๖๗๒	หมู่ ๒ สามปู	แสนไห	เวียงแหง	เชียงใหม่
๖๗๓	หมู่ ๓ ม่วงป้อก	แสนไห	เวียงแหง	เชียงใหม่
๖๗๔	หมู่ ๔ มหาธาตุ	แสนไห	เวียงแหง	เชียงใหม่
๖๗๕	หมู่ ๕ ปางป้อ	แสนไห	เวียงแหง	เชียงใหม่
๖๗๖	หมู่ ๑ แม่ขาน	แม่สาบ	สะเมิง	เชียงใหม่
๖๗๗	หมู่ ๑ แม่สาบ	สะเมิงใต้	สะเมิง	เชียงใหม่
๖๗๘	หมู่ ๖ แม่ลานคำ	สะเมิงใต้	สะเมิง	เชียงใหม่
๖๗๙	หมู่ ๑ คอยยาว	แช่ช้าง	สันกำแพง	เชียงใหม่
๖๘๐	หมู่ ๑๐ ไม้ซ้อ-โค้งงาม	แช่ช้าง	สันกำแพง	เชียงใหม่
๖๘๑	หมู่ ๒ ม่วงขุม	แช่ช้าง	สันกำแพง	เชียงใหม่
๖๘๒	หมู่ ๓ ป่าเปา	แช่ช้าง	สันกำแพง	เชียงใหม่
๖๘๓	หมู่ ๔ ดงขี้เหล็ก	แช่ช้าง	สันกำแพง	เชียงใหม่
๖๘๔	หมู่ ๕ ดอนปิน	แช่ช้าง	สันกำแพง	เชียงใหม่
๖๘๕	หมู่ ๙ หัวฝาย	แช่ช้าง	สันกำแพง	เชียงใหม่
๖๘๖	หมู่ ๑ ดอนมูล	ทรายมูล	สันกำแพง	เชียงใหม่

Signature

วัด

ลำดับ	ชื่อหมู่บ้าน	ตำบล	อำเภอ	จังหวัด
๖๘๗	หมู่ ๑๐ ช่างเขียน	บวกค้าง	สันกำแพง	เชียงใหม่
๖๘๘	หมู่ ๑๒ ร้องก้องข้าวใต้	บวกค้าง	สันกำแพง	เชียงใหม่
๖๘๙	หมู่ ๓ ป่าสักน้อย	แม่ปุกา	สันกำแพง	เชียงใหม่
๖๙๐	หมู่ ๔ ปงป่าเอื้อง	แม่ปุกา	สันกำแพง	เชียงใหม่
๖๙๑	หมู่ ๑ วังธาร	ร้องวัวแดง	สันกำแพง	เชียงใหม่
๖๙๒	หมู่ ๑๐ ใหม่	ร้องวัวแดง	สันกำแพง	เชียงใหม่
๖๙๓	หมู่ ๒ ใหม่	ร้องวัวแดง	สันกำแพง	เชียงใหม่
๖๙๔	หมู่ ๓ ร้องวัวแดง	ร้องวัวแดง	สันกำแพง	เชียงใหม่
๖๙๕	หมู่ ๔ ม่วงเขียว	ร้องวัวแดง	สันกำแพง	เชียงใหม่
๖๙๖	หมู่ ๕ น้ำจ้ำ	ร้องวัวแดง	สันกำแพง	เชียงใหม่
๖๙๗	หมู่ ๖ น้ำจ้ำ	ร้องวัวแดง	สันกำแพง	เชียงใหม่
๖๙๘	หมู่ ๗ ร้องวัวแดง	ร้องวัวแดง	สันกำแพง	เชียงใหม่
๖๙๙	หมู่ ๘ ม่วงม้าเหนือ	ร้องวัวแดง	สันกำแพง	เชียงใหม่
๗๐๐	หมู่ ๙ ม่วงม้าใต้	ร้องวัวแดง	สันกำแพง	เชียงใหม่
๗๐๑	หมู่ ๒ นองแสะ	ห้วยทราย	สันกำแพง	เชียงใหม่
๗๐๒	หมู่ ๓ ล้านตอง	ห้วยทราย	สันกำแพง	เชียงใหม่
๗๐๓	หมู่ ๔ สันข้าวแคบกลาง	ห้วยทราย	สันกำแพง	เชียงใหม่
๗๐๔	หมู่ ๕ หม้อ	ห้วยทราย	สันกำแพง	เชียงใหม่
๗๐๕	หมู่ ๗ ป่าดิ่ง	ห้วยทราย	สันกำแพง	เชียงใหม่
๗๐๖	หมู่ ๘ ห้วยทราย	ห้วยทราย	สันกำแพง	เชียงใหม่
๗๐๗	หมู่ ๑ ป่าเหียง	ออนใต้	สันกำแพง	เชียงใหม่
๗๐๘	หมู่ ๑๐ แพะ	ออนใต้	สันกำแพง	เชียงใหม่
๗๐๙	หมู่ ๑๑ ป่าเป่างาม	ออนใต้	สันกำแพง	เชียงใหม่
๗๑๐	หมู่ ๒ โโฮง	ออนใต้	สันกำแพง	เชียงใหม่
๗๑๑	หมู่ ๓ ริมออน	ออนใต้	สันกำแพง	เชียงใหม่
๗๑๒	หมู่ ๔ ป่าแจะ	ออนใต้	สันกำแพง	เชียงใหม่
๗๑๓	หมู่ ๕ ริมออนใต้	ออนใต้	สันกำแพง	เชียงใหม่
๗๑๔	หมู่ ๖ แม่ผาแหน	ออนใต้	สันกำแพง	เชียงใหม่
๗๑๕	หมู่ ๗ ป่าดิ่ง	ออนใต้	สันกำแพง	เชียงใหม่
๗๑๖	หมู่ ๘ ปง	ออนใต้	สันกำแพง	เชียงใหม่
๗๑๗	หมู่ ๙ ป่าห้า	ออนใต้	สันกำแพง	เชียงใหม่
๗๑๘	หมู่ ๑ นองมะจับ	แม่แฝก	สันทราย	เชียงใหม่
๗๑๙	หมู่ ๑๐ ศรีงามพัฒนา	แม่แฝก	สันทราย	เชียงใหม่
๗๒๐	หมู่ ๑๑ รมโพธิทอง	แม่แฝก	สันทราย	เชียงใหม่
๗๒๑	หมู่ ๑๒ นองไหว	แม่แฝก	สันทราย	เชียงใหม่
๗๒๒	หมู่ ๒ โป่ง	แม่แฝก	สันทราย	เชียงใหม่
๗๒๓	หมู่ ๓ ห้วยแก้ว	แม่แฝก	สันทราย	เชียงใหม่
๗๒๔	หมู่ ๔ รมหลวง	แม่แฝก	สันทราย	เชียงใหม่
๗๒๕	หมู่ ๕ ศรีงาม	แม่แฝก	สันทราย	เชียงใหม่
๗๒๖	หมู่ ๖ แม่แต	แม่แฝก	สันทราย	เชียงใหม่
๗๒๗	หมู่ ๗ สหกรณ์	แม่แฝก	สันทราย	เชียงใหม่
๗๒๘	หมู่ ๘ นองแสะ	แม่แฝก	สันทราย	เชียงใหม่
๗๒๙	หมู่ ๙ พระธาตุ	แม่แฝก	สันทราย	เชียงใหม่
๗๓๐	หมู่ ๑ แม่แฝก	แม่แฝกใหม่	สันทราย	เชียงใหม่
๗๓๑	หมู่ ๑๓ พระธาตุเจดีย์	แม่แฝกใหม่	สันทราย	เชียงใหม่
๗๓๒	หมู่ ๑๔ เจดีย์เจริญ	แม่แฝกใหม่	สันทราย	เชียงใหม่

ลำดับ	ชื่อหมู่บ้าน	ตำบล	อำเภอ	จังหวัด
๗๓๓	หมู่ ๒ สบแฝก	แม่แฝกใหม่	สันทราย	เชียงใหม่
๗๓๔	หมู่ ๓ เจดีย์แม่ครัว	แม่แฝกใหม่	สันทราย	เชียงใหม่
๗๓๕	หมู่ ๔ ขัวมุง	แม่แฝกใหม่	สันทราย	เชียงใหม่
๗๓๖	หมู่ ๙ กลางพัฒนา	แม่แฝกใหม่	สันทราย	เชียงใหม่
๗๓๗	หมู่ ๒ ทุ่งแป้ง	ท่าวังพร้าว	สันป่าตอง	เชียงใหม่
๗๓๘	หมู่ ๓ ทุ่งหลุก	ท่าวังพร้าว	สันป่าตอง	เชียงใหม่
๗๓๙	หมู่ ๔ ทุ่งหลุก	ท่าวังพร้าว	สันป่าตอง	เชียงใหม่
๗๔๐	หมู่ ๕ ท่าวังพร้าว	ท่าวังพร้าว	สันป่าตอง	เชียงใหม่
๗๔๑	หมู่ ๖ ท่าคุ้ม	ท่าวังพร้าว	สันป่าตอง	เชียงใหม่
๗๔๒	หมู่ ๗ สันจิกุง	ทุ่งต้อม	สันป่าตอง	เชียงใหม่
๗๔๓	หมู่ ๘ แม่กึ่งน้อย	ทุ่งต้อม	สันป่าตอง	เชียงใหม่
๗๔๔	หมู่ ๙ แม่กึ่งน้อย	ทุ่งต้อม	สันป่าตอง	เชียงใหม่
๗๔๕	หมู่ ๑๒ ทุ่งโค้ง	ทุ่งสะโตก	สันป่าตอง	เชียงใหม่
๗๔๖	หมู่ ๒ ป่าลาน	ทุ่งสะโตก	สันป่าตอง	เชียงใหม่
๗๔๗	หมู่ ๓ พนัง	ทุ่งสะโตก	สันป่าตอง	เชียงใหม่
๗๔๘	หมู่ ๔ ร้องส้มป่อย	ทุ่งสะโตก	สันป่าตอง	เชียงใหม่
๗๔๙	หมู่ ๕ ป่าอ้อย	ทุ่งสะโตก	สันป่าตอง	เชียงใหม่
๗๕๐	หมู่ ๙ ศรีบุญเรือง	ทุ่งสะโตก	สันป่าตอง	เชียงใหม่
๗๕๑	หมู่ ๖ หนองไหว	น้ำบ่อหลวง	สันป่าตอง	เชียงใหม่
๗๕๒	หมู่ ๗ หัวฝาย	น้ำบ่อหลวง	สันป่าตอง	เชียงใหม่
๗๕๓	หมู่ ๘ หัวไต้	น้ำบ่อหลวง	สันป่าตอง	เชียงใหม่
๗๕๔	หมู่ ๑ ปวงสนุก	บ้านกลาง	สันป่าตอง	เชียงใหม่
๗๕๕	หมู่ ๑๐ สันกอเกิด	บ้านกลาง	สันป่าตอง	เชียงใหม่
๗๕๖	หมู่ ๑๑ ดง	บ้านแม่	สันป่าตอง	เชียงใหม่
๗๕๗	หมู่ ๑๓ เปียง	บ้านแม่	สันป่าตอง	เชียงใหม่
๗๕๘	หมู่ ๕ ร้องธาร	บ้านแม่	สันป่าตอง	เชียงใหม่
๗๕๙	หมู่ ๒ มะขามหลวง	มะขามหลวง	สันป่าตอง	เชียงใหม่
๗๖๐	หมู่ ๖ ดันแก้ว	มะขามหลวง	สันป่าตอง	เชียงใหม่
๗๖๑	หมู่ ๘ แทนทอง-ช่วงมีน	มะขามหลวง	สันป่าตอง	เชียงใหม่
๗๖๒	หมู่ ๑ สันทราย	มะขุนหวาน	สันป่าตอง	เชียงใหม่
๗๖๓	หมู่ ๒ ขุนคง	มะขุนหวาน	สันป่าตอง	เชียงใหม่
๗๖๔	หมู่ ๓ พระบาทยั้งหวีด	มะขุนหวาน	สันป่าตอง	เชียงใหม่
๗๖๕	หมู่ ๕ มะขุนหวาน	มะขุนหวาน	สันป่าตอง	เชียงใหม่
๗๖๖	หมู่ ๖ ดงป่าซาง	มะขุนหวาน	สันป่าตอง	เชียงใหม่
๗๖๗	หมู่ ๗ ดงป่าจิว	มะขุนหวาน	สันป่าตอง	เชียงใหม่
๗๖๘	หมู่ ๑ สันโป่ง	แม่ก้ำ	สันป่าตอง	เชียงใหม่
๗๖๙	หมู่ ๑๓ ปากกล้วย	แม่ก้ำ	สันป่าตอง	เชียงใหม่
๗๗๐	หมู่ ๑๔ บ่อก้าง	แม่ก้ำ	สันป่าตอง	เชียงใหม่
๗๗๑	หมู่ ๒ ไร่จิว	แม่ก้ำ	สันป่าตอง	เชียงใหม่
๗๗๒	หมู่ ๓ ดันตัน	แม่ก้ำ	สันป่าตอง	เชียงใหม่
๗๗๓	หมู่ ๔ หนองครอบ	แม่ก้ำ	สันป่าตอง	เชียงใหม่
๗๗๔	หมู่ ๖ ทรายมูล	แม่ก้ำ	สันป่าตอง	เชียงใหม่
๗๗๕	หมู่ ๗ สันคอกช้าง	แม่ก้ำ	สันป่าตอง	เชียงใหม่
๗๗๖	หมู่ ๘ แม่ช่องใต้	แม่ก้ำ	สันป่าตอง	เชียงใหม่
๗๗๗	หมู่ ๑๓ หนองพันเงิน	ยูหว้า	สันป่าตอง	เชียงใหม่
๗๗๘	หมู่ ๔ ป่าตัน	สันกลาง	สันป่าตอง	เชียงใหม่

Signature

ป.

จดี

Signature

ลำดับ	ชื่อหมู่บ้าน	ตำบล	อำเภอ	จังหวัด
๗๗๙	หมู่ ๕ ห้วยส้ม	สันกลาง	สันป่าตอง	เชียงใหม่
๗๘๐	หมู่ ๖ จำปาลาว	สันกลาง	สันป่าตอง	เชียงใหม่
๗๘๑	หมู่ ๗ ท่ารวมใจ	สันกลาง	สันป่าตอง	เชียงใหม่
๗๘๒	หมู่ ๙ ใหม่ห้วยส้ม	สันกลาง	สันป่าตอง	เชียงใหม่
๗๘๓	หมู่ ๑ ป่าเตือ	ข้าวมุง	สารภี	เชียงใหม่
๗๘๔	หมู่ ๑๐ เตือกไต้	ข้าวมุง	สารภี	เชียงใหม่
๗๘๕	หมู่ ๒ สันทรายก้อม	ข้าวมุง	สารภี	เชียงใหม่
๗๘๖	หมู่ ๓ ปากเหมือง	ข้าวมุง	สารภี	เชียงใหม่
๗๘๗	หมู่ ๔ ท่ามะโอ	ข้าวมุง	สารภี	เชียงใหม่
๗๘๘	หมู่ ๕ ข้าวมุง	ข้าวมุง	สารภี	เชียงใหม่
๗๘๙	หมู่ ๖ หัวดง	ข้าวมุง	สารภี	เชียงใหม่
๗๙๐	หมู่ ๗ หัวดง	ข้าวมุง	สารภี	เชียงใหม่
๗๙๑	หมู่ ๘ ไร่ดง	ข้าวมุง	สารภี	เชียงใหม่
๗๙๒	หมู่ ๙ เตือกเหนือ	ข้าวมุง	สารภี	เชียงใหม่
๗๙๓	หมู่ ๓ สันตันกอก	ดอนแก้ว	สารภี	เชียงใหม่
๗๙๔	หมู่ ๔ ดอนแก้ว	ดอนแก้ว	สารภี	เชียงใหม่
๗๙๕	หมู่ ๕ ดอนแก้ว	ดอนแก้ว	สารภี	เชียงใหม่
๗๙๖	หมู่ ๖ น้ำใจ	ดอนแก้ว	สารภี	เชียงใหม่
๗๙๗	หมู่ ๗ สันกลาง	ดอนแก้ว	สารภี	เชียงใหม่
๗๙๘	หมู่ ๑ หัวหลิม	ท่ากว้าง	สารภี	เชียงใหม่
๗๙๙	หมู่ ๒ หนองโป่ง	ท่ากว้าง	สารภี	เชียงใหม่
๘๐๐	หมู่ ๓ แคว	ท่ากว้าง	สารภี	เชียงใหม่
๘๐๑	หมู่ ๕ แนวแคว	ท่ากว้าง	สารภี	เชียงใหม่
๘๐๒	หมู่ ๖ ท่ากว้าง	ท่ากว้าง	สารภี	เชียงใหม่
๘๐๓	หมู่ ๗ แควดุ้น	ท่ากว้าง	สารภี	เชียงใหม่
๘๐๔	หมู่ ๖ ป่าเส้า	ท่าวังตาล	สารภี	เชียงใหม่
๘๐๕	หมู่ ๙ บวกครกไต้	ท่าวังตาล	สารภี	เชียงใหม่
๘๐๖	หมู่ ๑๒ ต้นผึ้ง	สันทราย	สารภี	เชียงใหม่
๘๐๗	หมู่ ๒ ป่าสา	สันทราย	สารภี	เชียงใหม่
๘๐๘	หมู่ ๓ ท่าสองแคว	สันทราย	สารภี	เชียงใหม่
๘๐๙	หมู่ ๔ ศรีดอนชัย	สันทราย	สารภี	เชียงใหม่
๘๑๐	หมู่ ๖ หนองแบน	สันทราย	สารภี	เชียงใหม่
๘๑๑	หมู่ ๘ ปิงน้อย	สันทราย	สารภี	เชียงใหม่
๘๑๒	หมู่ ๙ ปากคลอง	สันทราย	สารภี	เชียงใหม่
๘๑๓	หมู่ ๖ กู่แดง	หนองแฝก	สารภี	เชียงใหม่
๘๑๔	หมู่ ๗ บ้านท่าขุนคง	ขุนคง	หางดง	เชียงใหม่
๘๑๕	หมู่ ๑๐ บ้านน้ำบุน	น้ำแพร่	หางดง	เชียงใหม่
๘๑๖	หมู่ ๑๑ บ้านเวียงดั่ง	น้ำแพร่	หางดง	เชียงใหม่
๘๑๗	หมู่ ๗ บ้านท่าไม้ลูง	น้ำแพร่	หางดง	เชียงใหม่
๘๑๘	หมู่ ๘ บ้านแม่ขนิลไต้	น้ำแพร่	หางดง	เชียงใหม่
๘๑๙	หมู่ ๑ บ้านปงไต้	บ้านปง	หางดง	เชียงใหม่
๘๒๐	หมู่ ๒ บ้านปงเหนือ	บ้านปง	หางดง	เชียงใหม่
๘๒๑	หมู่ ๓ บ้านแม่ฮะ	บ้านปง	หางดง	เชียงใหม่
๘๒๒	หมู่ ๔ บ้านทุ่งโป่ง	บ้านปง	หางดง	เชียงใหม่
๘๒๓	หมู่ ๖ บ้านแม่ขนิลเหนือ	บ้านปง	หางดง	เชียงใหม่
๘๒๔	หมู่ ๙ บ้านทุ่งโป่งไต้	บ้านปง	หางดง	เชียงใหม่

Handwritten signature

Handwritten mark

Handwritten mark

ลำดับ	ชื่อหมู่บ้าน	ตำบล	อำเภอ	จังหวัด
๘๒๕	หมู่ ๒ บ้านน้ำโท้ง	สบแม่ข่า	หางดง	เชียงใหม่
๘๒๖	หมู่ ๕ บ้านหนองคำ	สบแม่ข่า	หางดง	เชียงใหม่
๘๒๗	หมู่ ๑๒ บ้านแม่กวงช้าง	ยางเปียง	อมก๋อย	เชียงใหม่
๘๒๘	หมู่ ๑๓ บ้านดอย	ยางเปียง	อมก๋อย	เชียงใหม่
๘๒๙	หมู่ ๓ บ้านทุ่งจำเริง	อมก๋อย	อมก๋อย	เชียงใหม่
๘๓๐	หมู่ ๔ ห้วยฝาง	นาคอเรือ	ฮอด	เชียงใหม่
๘๓๑	หมู่ ๙ แม่ลายดงจันทร์	นาคอเรือ	ฮอด	เชียงใหม่
๘๓๒	หมู่ ๔ กองลอย	บ่อสลี	ฮอด	เชียงใหม่
๘๓๓	หมู่ ๘ ใหม่ทุ่งสน	บ่อสลี	ฮอด	เชียงใหม่
๘๓๔	หมู่ ๑ บ่อหลวง	บ่อหลวง	ฮอด	เชียงใหม่
๘๓๕	หมู่ ๑๑ บ่อสะแหง	บ่อหลวง	ฮอด	เชียงใหม่
๘๓๖	หมู่ ๑๒ บ่อพะแวน	บ่อหลวง	ฮอด	เชียงใหม่
๘๓๗	หมู่ ๑๓ แม่หีด	บ่อหลวง	ฮอด	เชียงใหม่
๘๓๘	หมู่ ๙ แม่สะนาม	บ่อหลวง	ฮอด	เชียงใหม่
๘๓๙	หมู่ ๒ ป่าขาม	บ้านตาล	ฮอด	เชียงใหม่
๘๔๐	หมู่ ๓ ตาลใต้	บ้านตาล	ฮอด	เชียงใหม่
๘๔๑	หมู่ ๕ ตาลกลาง	บ้านตาล	ฮอด	เชียงใหม่
๘๔๒	หมู่ ๖ เตนสารภี	บ้านตาล	ฮอด	เชียงใหม่
๘๔๓	หมู่ ๘ หนองหลวง	บ้านตาล	ฮอด	เชียงใหม่
๘๔๔	หมู่ ๙ ช่างเค็ง	บ้านตาล	ฮอด	เชียงใหม่
๘๔๕	หมู่ ๑๑ ท่าหิน	หางดง	ฮอด	เชียงใหม่
๘๔๖	หมู่ ๔ ผาแดน	หางดง	ฮอด	เชียงใหม่
๘๔๗	หมู่ ๕ แม่หัง	หางดง	ฮอด	เชียงใหม่
๘๔๘	หมู่ ๗ โคว้งงาม	หางดง	ฮอด	เชียงใหม่
๘๔๙	หมู่ ๑ แควมะกอก	ฮอด	ฮอด	เชียงใหม่
๘๕๐	หมู่ ๑๓ พญาพิภักดิ์	ยางฮ่อม	ขุนตาล	เชียงราย
๘๕๑	หมู่ ๑ หาดบ้าย	ริมโขง	เชียงของ	เชียงราย
๘๕๒	หมู่ ๒ เมืองกาญจน์	ริมโขง	เชียงของ	เชียงราย
๘๕๓	หมู่ ๓ ดอนที่	ริมโขง	เชียงของ	เชียงราย
๘๕๔	หมู่ ๕ สองพี่น้อง	ริมโขง	เชียงของ	เชียงราย
๘๕๕	หมู่ ๖ กี่กาญจน์	ริมโขง	เชียงของ	เชียงราย
๘๕๖	หมู่ ๘ หาดทรายทอง	ริมโขง	เชียงของ	เชียงราย
๘๕๗	หมู่ ๙ ม่วงกาญจน์	ริมโขง	เชียงของ	เชียงราย
๘๕๘	หมู่ ๙ ห้วยกวัน	บ้านแซว	เชียงแสน	เชียงราย
๘๕๙	หมู่ ๑๐ ราษฎร์ภักดิ์	ดักเต่า	เทิง	เชียงราย
๘๖๐	หมู่ ๑๒ แผ่นดินทอง	ดักเต่า	เทิง	เชียงราย
๘๖๑	หมู่ ๑๔ ขุนห้วยไคร้	ดักเต่า	เทิง	เชียงราย
๘๖๒	หมู่ ๑๖ ไทยสามัคคี	ดักเต่า	เทิง	เชียงราย
๘๖๓	หมู่ ๑๗ ราษฎร์รักษา	ดักเต่า	เทิง	เชียงราย
๘๖๔	หมู่ ๑๙ รมโพธิ์ทอง	ดักเต่า	เทิง	เชียงราย
๘๖๕	หมู่ ๒๐ พิทักษ์ไทย	ดักเต่า	เทิง	เชียงราย
๘๖๖	หมู่ ๒๑ เล่าตาขาว	ดักเต่า	เทิง	เชียงราย
๘๖๗	หมู่ ๒๓ พญาเลาอู	ดักเต่า	เทิง	เชียงราย
๘๖๘	หมู่ ๒๔ รมฟ้าไทย	ดักเต่า	เทิง	เชียงราย
๘๖๙	หมู่ ๖ ปางเกาะทราย	ป่าหุ่ง	พาน	เชียงราย
๘๗๐	หมู่ ๗ จิวเฒ่า	ป่าหุ่ง	พาน	เชียงราย

ลำดับ	ชื่อหมู่บ้าน	ตำบล	อำเภอ	จังหวัด
๘๗๑	หมู่ ๘ ผาวี	ป่าหุ่ง	พาน	เชียงราย
๘๗๒	หมู่ ๑๒ แคววัวดำ	แม่ยาว	เมืองเชียงราย	เชียงราย
๘๗๓	หมู่ ๑๓ พนาสวรรค์	แม่ยาว	เมืองเชียงราย	เชียงราย
๘๗๔	หมู่ ๑๕ ออบเสือแหวน	แม่ยาว	เมืองเชียงราย	เชียงราย
๘๗๕	หมู่ ๓ ห้วยมะเลียม	ห้วยชมภู	เมืองเชียงราย	เชียงราย
๘๗๖	หมู่ ๔ ผาลั้ง	ห้วยชมภู	เมืองเชียงราย	เชียงราย
๘๗๗	หมู่ ๕ นกน้อย	ห้วยชมภู	เมืองเชียงราย	เชียงราย
๘๗๘	หมู่ ๖ ห้วยชมภู	ห้วยชมภู	เมืองเชียงราย	เชียงราย
๘๗๙	หมู่ ๗ ปางขอน	ห้วยชมภู	เมืองเชียงราย	เชียงราย
๘๘๐	หมู่ ๘ ห้วยแก้ว	ห้วยชมภู	เมืองเชียงราย	เชียงราย
๘๘๑	หมู่ ๑๖ ห้วยต่า	ป่าตึง	แม่จัน	เชียงราย
๘๘๒	หมู่ ๑๑ พญาไพรลี้ทุ่	เทอดไทย	แม่ฟ้าหลวง	เชียงราย
๘๘๓	หมู่ ๑๒ ม้งแปดหลัง	เทอดไทย	แม่ฟ้าหลวง	เชียงราย
๘๘๔	หมู่ ๑๖ จะดี	เทอดไทย	แม่ฟ้าหลวง	เชียงราย
๘๘๕	หมู่ ๑๘ แม่ค่าน้อย	เทอดไทย	แม่ฟ้าหลวง	เชียงราย
๘๘๖	หมู่ ๕ พญาไพรเล่ามา	เทอดไทย	แม่ฟ้าหลวง	เชียงราย
๘๘๗	หมู่ ๖ พญาไพรเล่าจ้อ	เทอดไทย	แม่ฟ้าหลวง	เชียงราย
๘๘๘	หมู่ ๘ ปางมะหัน	เทอดไทย	แม่ฟ้าหลวง	เชียงราย
๘๘๙	หมู่ ๙ ม้งเก้าหลัง	เทอดไทย	แม่ฟ้าหลวง	เชียงราย
๘๙๐	หมู่ ๑๐ ป่าขาง	แม่ฟ้าหลวง	แม่ฟ้าหลวง	เชียงราย
๘๙๑	หมู่ ๑๑ ก้อสามัคคี	แม่ฟ้าหลวง	แม่ฟ้าหลวง	เชียงราย
๘๙๒	หมู่ ๑๒ ป่าขางนาเงิน	แม่ฟ้าหลวง	แม่ฟ้าหลวง	เชียงราย
๘๙๓	หมู่ ๑๖ ป่าขางมูเซอ	แม่ฟ้าหลวง	แม่ฟ้าหลวง	เชียงราย
๘๙๔	หมู่ ๑๙ ป่าขางแสนสุดแดน	แม่ฟ้าหลวง	แม่ฟ้าหลวง	เชียงราย
๘๙๕	หมู่ ๘ แกปี	แม่ฟ้าหลวง	แม่ฟ้าหลวง	เชียงราย
๘๙๖	หมู่ ๙ อี้ก้อลิเซ	แม่ฟ้าหลวง	แม่ฟ้าหลวง	เชียงราย
๘๙๗	หมู่ ๒๐ นาโต	แม่สลองใน	แม่ฟ้าหลวง	เชียงราย
๘๙๘	หมู่ ๒๑ โป่งไฮ	แม่สลองใน	แม่ฟ้าหลวง	เชียงราย
๘๙๙	หมู่ ๒๖ ห้วยกระ	แม่สลองใน	แม่ฟ้าหลวง	เชียงราย
๙๐๐	หมู่ ๔ โป่งไฮ-หัวแม่คำ	แม่สลองใน	แม่ฟ้าหลวง	เชียงราย
๙๐๑	หมู่ ๖ ผาเตือ	แม่สลองใน	แม่ฟ้าหลวง	เชียงราย
๙๐๒	หมู่ ๗ ก้อแสนใจ	แม่สลองใน	แม่ฟ้าหลวง	เชียงราย
๙๐๓	หมู่ ๑๗ ห้วยชมภู	ท่าก้อ	แม่สรวย	เชียงราย
๙๐๔	หมู่ ๒๔ แม่ตำน้อยล่าง	ท่าก้อ	แม่สรวย	เชียงราย
๙๐๕	หมู่ ๑๑ จะหา	ป่าแดด	แม่สรวย	เชียงราย
๙๐๖	หมู่ ๒๑ ห้วยสลัก	ป่าแดด	แม่สรวย	เชียงราย
๙๐๗	หมู่ ๙ ห้วยหญ้าไซ	ป่าแดด	แม่สรวย	เชียงราย
๙๐๘	หมู่ ๖ ปางอาณาเขต	แม่พริก	แม่สรวย	เชียงราย
๙๐๙	หมู่ ๑ วาวี	วาวี	แม่สรวย	เชียงราย
๙๑๐	หมู่ ๑๑ ห้วยน้ำเย็น	วาวี	แม่สรวย	เชียงราย
๙๑๑	หมู่ ๑๒ โป่งกลางน้ำ	วาวี	แม่สรวย	เชียงราย
๙๑๒	หมู่ ๑๓ ห้วยไคร้	วาวี	แม่สรวย	เชียงราย
๙๑๓	หมู่ ๑๔ ขุนสรวย	วาวี	แม่สรวย	เชียงราย
๙๑๔	หมู่ ๑๕ แม่โม่เย้า	วาวี	แม่สรวย	เชียงราย
๙๑๕	หมู่ ๑๖ แม่ย่านำ	วาวี	แม่สรวย	เชียงราย
๙๑๖	หมู่ ๑๗ ผาแดงหลวง	วาวี	แม่สรวย	เชียงราย

(Handwritten signature)

(Handwritten signature)

ลำดับ	ชื่อหมู่บ้าน	ตำบล	อำเภอ	จังหวัด
๙๑๗	หมู่ ๑๘ ห้วยกล้า	วาวี	แม่สรวย	เชียงราย
๙๑๘	หมู่ ๑๙ จู้จี้	วาวี	แม่สรวย	เชียงราย
๙๑๙	หมู่ ๒ ปางกิ้ว	วาวี	แม่สรวย	เชียงราย
๙๒๐	หมู่ ๒๐ เลาลี	วาวี	แม่สรวย	เชียงราย
๙๒๑	หมู่ ๒๑ ห้วยน้ำอุ่น	วาวี	แม่สรวย	เชียงราย
๙๒๒	หมู่ ๒๒ ม้งกาล่า	วาวี	แม่สรวย	เชียงราย
๙๒๓	หมู่ ๒๓ ปางขันโจ	วาวี	แม่สรวย	เชียงราย
๙๒๔	หมู่ ๒๔ ปางกลาง	วาวี	แม่สรวย	เชียงราย
๙๒๕	หมู่ ๒๕ ใหม่พัฒนา	วาวี	แม่สรวย	เชียงราย
๙๒๖	หมู่ ๓ ดอยช้าง	วาวี	แม่สรวย	เชียงราย
๙๒๗	หมู่ ๔ ดอยล้าน	วาวี	แม่สรวย	เชียงราย
๙๒๘	หมู่ ๕ ห้วยมะฆาง	วาวี	แม่สรวย	เชียงราย
๙๒๙	หมู่ ๖ ห้วยปู	วาวี	แม่สรวย	เชียงราย
๙๓๐	หมู่ ๗ หุ้งพร้าว	วาวี	แม่สรวย	เชียงราย
๙๓๑	หมู่ ๘ หุ้งพร้าว	วาวี	แม่สรวย	เชียงราย
๙๓๒	หมู่ ๙ ห้วยขี้เหล็ก	วาวี	แม่สรวย	เชียงราย
๙๓๓	หมู่ ๔ แม่ยางมัน	ศรีถ้อย	แม่สรวย	เชียงราย
๙๓๔	หมู่ ๖ พญาทองดี	ศรีถ้อย	แม่สรวย	เชียงราย
๙๓๕	หมู่ ๑ ปางปอ	ปอ	เวียงแก่น	เชียงราย
๙๓๖	หมู่ ๑๐ อยู่สุข	ปอ	เวียงแก่น	เชียงราย
๙๓๗	หมู่ ๑๑ ร่มโพธิ์เงิน	ปอ	เวียงแก่น	เชียงราย
๙๓๘	หมู่ ๑๒ ร่มฟ้าหลวง	ปอ	เวียงแก่น	เชียงราย
๙๓๙	หมู่ ๑๓ ฟ้าไทยงาม	ปอ	เวียงแก่น	เชียงราย
๙๔๐	หมู่ ๑๔ ผาตั้ง	ปอ	เวียงแก่น	เชียงราย
๙๔๑	หมู่ ๑๕ ร่มฟ้าผาหม่น	ปอ	เวียงแก่น	เชียงราย
๙๔๒	หมู่ ๑๖ ศิลาแดง	ปอ	เวียงแก่น	เชียงราย
๙๔๓	หมู่ ๑๗ ห้วยปอ	ปอ	เวียงแก่น	เชียงราย
๙๔๔	หมู่ ๑๘ ร่มฟ้าทอง	ปอ	เวียงแก่น	เชียงราย
๙๔๕	หมู่ ๑๙ สันติพัฒนา	ปอ	เวียงแก่น	เชียงราย
๙๔๖	หมู่ ๒ ปางหัด	ปอ	เวียงแก่น	เชียงราย
๙๔๗	หมู่ ๒๐ ห้วยก๊ก	ปอ	เวียงแก่น	เชียงราย
๙๔๘	หมู่ ๔ หนองเตา	ปอ	เวียงแก่น	เชียงราย
๙๔๙	หมู่ ๖ ผาแล	ปอ	เวียงแก่น	เชียงราย
๙๕๐	หมู่ ๗ ทรายทอง	ปอ	เวียงแก่น	เชียงราย
๙๕๑	หมู่ ๘ ห้วยคุ	ปอ	เวียงแก่น	เชียงราย
๙๕๒	หมู่ ๙ ห้วยหาน	ปอ	เวียงแก่น	เชียงราย
๙๕๓	หมู่ ๑๐ หนองเขียว	ป่าจั่ว	เวียงป่าเป้า	เชียงราย
๙๕๔	หมู่ ๑๓ ห้วยน้ำกั้น	แม่เจดีย์	เวียงป่าเป้า	เชียงราย
๙๕๕	หมู่ ๘ เมืองน้อย	แม่เจดีย์ใหม่	เวียงป่าเป้า	เชียงราย
๙๕๖	หมู่ ๙ แม่ปูนล่าง	เวียง	เวียงป่าเป้า	เชียงราย
๙๕๗	หมู่ ๑๑ แม่ปูนน้อย	สันสลี	เวียงป่าเป้า	เชียงราย
๙๕๘	หมู่ ๑๐ ตำริมอิ่ง	ต้า	ขุนตาล	เชียงราย
๙๕๙	หมู่ ๑๑ พระเนตร	ต้า	ขุนตาล	เชียงราย
๙๖๐	หมู่ ๑๔ พระเนตร	ต้า	ขุนตาล	เชียงราย
๙๖๑	หมู่ ๑๘ พระเนตร	ต้า	ขุนตาล	เชียงราย
๙๖๒	หมู่ ๑๙ ห้วยโป่งใหม่	ต้า	ขุนตาล	เชียงราย

Longpho
 ป. รัตน์
 รัตน์

ลำดับ	ชื่อหมู่บ้าน	ตำบล	อำเภอ	จังหวัด
๙๖๓	หมู่ ๔ พระเนตร	ต้า	ขุนตาล	เชียงราย
๙๖๔	หมู่ ๕ ห้วยโป่ง	ต้า	ขุนตาล	เชียงราย
๙๖๕	หมู่ ๘ พระเนตร	ต้า	ขุนตาล	เชียงราย
๙๖๖	หมู่ ๑ ป่าตาลคอย	ป่าตาล	ขุนตาล	เชียงราย
๙๖๗	หมู่ ๑๐ ป่าตาล	ป่าตาล	ขุนตาล	เชียงราย
๙๖๘	หมู่ ๑๑ เจดีย์ใหม่	ป่าตาล	ขุนตาล	เชียงราย
๙๖๙	หมู่ ๑๒ ป่าตาลประชาสันติ	ป่าตาล	ขุนตาล	เชียงราย
๙๗๐	หมู่ ๑๓ ห้วยห้อมเหนือ	ป่าตาล	ขุนตาล	เชียงราย
๙๗๑	หมู่ ๒ ป่าตาลเหนือ	ป่าตาล	ขุนตาล	เชียงราย
๙๗๒	หมู่ ๓ ป่าตาลกลาง	ป่าตาล	ขุนตาล	เชียงราย
๙๗๓	หมู่ ๔ ป่าตาลใต้	ป่าตาล	ขุนตาล	เชียงราย
๙๗๔	หมู่ ๕ เจดีย์	ป่าตาล	ขุนตาล	เชียงราย
๙๗๕	หมู่ ๖ ร่องขุน	ป่าตาล	ขุนตาล	เชียงราย
๙๗๖	หมู่ ๗ ห้วยห้อม	ป่าตาล	ขุนตาล	เชียงราย
๙๗๗	หมู่ ๘ ป่าช้า	ป่าตาล	ขุนตาล	เชียงราย
๙๗๘	หมู่ ๙ ร่องขุนเหนือ	ป่าตาล	ขุนตาล	เชียงราย
๙๗๙	หมู่ ๑ ป่าบง	ยางฮ่อม	ขุนตาล	เชียงราย
๙๘๐	หมู่ ๑๐ ใหม่พัฒนา	ยางฮ่อม	ขุนตาล	เชียงราย
๙๘๑	หมู่ ๑๑ งามเมือง	ยางฮ่อม	ขุนตาล	เชียงราย
๙๘๒	หมู่ ๑๒ ยางฮ่อมใหม่	ยางฮ่อม	ขุนตาล	เชียงราย
๙๘๓	หมู่ ๑๔ น้ำแพร่เหนือ	ยางฮ่อม	ขุนตาล	เชียงราย
๙๘๔	หมู่ ๑๕ ห้วยสักเหนือ	ยางฮ่อม	ขุนตาล	เชียงราย
๙๘๕	หมู่ ๑๖ ดงเจริญ	ยางฮ่อม	ขุนตาล	เชียงราย
๙๘๖	หมู่ ๑๗ ยางฮ่อม	ยางฮ่อม	ขุนตาล	เชียงราย
๙๘๗	หมู่ ๑๘ ชมภูใต้	ยางฮ่อม	ขุนตาล	เชียงราย
๙๘๘	หมู่ ๑๙ น้ำแพร่ใต้	ยางฮ่อม	ขุนตาล	เชียงราย
๙๘๙	หมู่ ๒ ป่าแดง	ยางฮ่อม	ขุนตาล	เชียงราย
๙๙๐	หมู่ ๒๐ ห้วยหลวงเหนือ	ยางฮ่อม	ขุนตาล	เชียงราย
๙๙๑	หมู่ ๒๑ ป่าแดงใหม่	ยางฮ่อม	ขุนตาล	เชียงราย
๙๙๒	หมู่ ๓ หุ้งศรีเกิด	ยางฮ่อม	ขุนตาล	เชียงราย
๙๙๓	หมู่ ๔ น้ำแพร่	ยางฮ่อม	ขุนตาล	เชียงราย
๙๙๔	หมู่ ๕ ห้วยหลวงเหนือ	ยางฮ่อม	ขุนตาล	เชียงราย
๙๙๕	หมู่ ๖ ห้วยหลวงใต้	ยางฮ่อม	ขุนตาล	เชียงราย
๙๙๖	หมู่ ๗ ชมภู	ยางฮ่อม	ขุนตาล	เชียงราย
๙๙๗	หมู่ ๘ ยางฮ่อม	ยางฮ่อม	ขุนตาล	เชียงราย
๙๙๘	หมู่ ๙ ห้วยสัก	ยางฮ่อม	ขุนตาล	เชียงราย
๙๙๙	หมู่ ๑๐ ประชาภิวัฒน์	ศรี่ง	เชียงของ	เชียงราย
๑๐๐๐	หมู่ ๒ ศรี่งเหนือ	ศรี่ง	เชียงของ	เชียงราย
๑๐๐๑	หมู่ ๓ ศรี่งใต้	ศรี่ง	เชียงของ	เชียงราย
๑๐๐๒	หมู่ ๔ หลวง	ศรี่ง	เชียงของ	เชียงราย
๑๐๐๓	หมู่ ๘ หลวงใหม่พัฒนา	ศรี่ง	เชียงของ	เชียงราย
๑๐๐๔	หมู่ ๕ ต้นปล้อง	บุญเรือง	เชียงของ	เชียงราย
๑๐๐๕	หมู่ ๖ แดนเมือง	บุญเรือง	เชียงของ	เชียงราย
๑๐๐๖	หมู่ ๘ ต้นปล้องใต้	บุญเรือง	เชียงของ	เชียงราย
๑๐๐๗	หมู่ ๔ ใหม่เจริญ	ริมโขง	เชียงของ	เชียงราย
๑๐๐๘	หมู่ ๕ หุ้งทราย	เวียง	เชียงของ	เชียงราย

Handwritten signature

Handwritten signature

ลำดับ	ชื่อหมู่บ้าน	ตำบล	อำเภอ	จังหวัด
๑๐๐๙	หมู่ ๙ ดอนมหาวัน	เวียง	เขียงของ	เขียงราย
๑๐๑๐	หมู่ ๒ ปากอิง	ศรีดอนชัย	เขียงของ	เขียงราย
๑๐๑๑	หมู่ ๔ พุงซาง	ศรีดอนชัย	เขียงของ	เขียงราย
๑๐๑๒	หมู่ ๑๕ พุงอ่างใหม่	สถาน	เขียงของ	เขียงราย
๑๐๑๓	หมู่ ๖ พุงอ่าง	สถาน	เขียงของ	เขียงราย
๑๐๑๔	หมู่ ๘ เตน	สถาน	เขียงของ	เขียงราย
๑๐๑๕	หมู่ ๙ ศรีดอนมูล	สถาน	เขียงของ	เขียงราย
๑๐๑๖	หมู่ ๑๓ แก่นนคร	ห้วยซ้อ	เขียงของ	เขียงราย
๑๐๑๗	หมู่ ๑๓ ห้วยน้ำเย็น	บ้านแซว	เขียงแสน	เขียงราย
๑๐๑๘	หมู่ ๑๕ หัวกว๊าน	บ้านแซว	เขียงแสน	เขียงราย
๑๐๑๙	หมู่ ๒ พุง	บ้านแซว	เขียงแสน	เขียงราย
๑๐๒๐	หมู่ ๔ ห้วยเตือ	บ้านแซว	เขียงแสน	เขียงราย
๑๐๒๑	หมู่ ๕ ป่าตึง	บ้านแซว	เขียงแสน	เขียงราย
๑๐๒๒	หมู่ ๖ เกาะผาคำ	บ้านแซว	เขียงแสน	เขียงราย
๑๐๒๓	หมู่ ๗ สบกก	บ้านแซว	เขียงแสน	เขียงราย
๑๐๒๔	หมู่ ๑ แม่มคำเกษตร	ป่าสัก	เขียงแสน	เขียงราย
๑๐๒๕	หมู่ ๑๐ ดอยคำ	ป่าสัก	เขียงแสน	เขียงราย
๑๐๒๖	หมู่ ๑๑ แม่มคำใต้	ป่าสัก	เขียงแสน	เขียงราย
๑๐๒๗	หมู่ ๑๒ ป่าสักน้อย	ป่าสัก	เขียงแสน	เขียงราย
๑๐๒๘	หมู่ ๑๓ ป่าสักน้อย	ป่าสัก	เขียงแสน	เขียงราย
๑๐๒๙	หมู่ ๒ แม่มคำหนองบัว	ป่าสัก	เขียงแสน	เขียงราย
๑๐๓๐	หมู่ ๓ ป่าสักน้อย	ป่าสัก	เขียงแสน	เขียงราย
๑๐๓๑	หมู่ ๔ ป่าแดด	ป่าสัก	เขียงแสน	เขียงราย
๑๐๓๒	หมู่ ๕ หนองบัวสด	ป่าสัก	เขียงแสน	เขียงราย
๑๐๓๓	หมู่ ๖ ปางหมอปวง	ป่าสัก	เขียงแสน	เขียงราย
๑๐๓๔	หมู่ ๗ ดอยจำปี	ป่าสัก	เขียงแสน	เขียงราย
๑๐๓๕	หมู่ ๘ ดอยศรีแก้ว	ป่าสัก	เขียงแสน	เขียงราย
๑๐๓๖	หมู่ ๙ สันมะเค็ด	ป่าสัก	เขียงแสน	เขียงราย
๑๐๓๗	หมู่ ๑ สันตันเปา	แม่เงิน	เขียงแสน	เขียงราย
๑๐๓๘	หมู่ ๑๐ ปงของเหนือ	แม่เงิน	เขียงแสน	เขียงราย
๑๐๓๙	หมู่ ๑๒ แม่มคำเหนือ	แม่เงิน	เขียงแสน	เขียงราย
๑๐๔๐	หมู่ ๒ สบายาน	แม่เงิน	เขียงแสน	เขียงราย
๑๐๔๑	หมู่ ๓ ป่าคา	แม่เงิน	เขียงแสน	เขียงราย
๑๐๔๒	หมู่ ๔ แม่มคำ	แม่เงิน	เขียงแสน	เขียงราย
๑๐๔๓	หมู่ ๕ ปงของ	แม่เงิน	เขียงแสน	เขียงราย
๑๐๔๔	หมู่ ๖ แม่เงิน	แม่เงิน	เขียงแสน	เขียงราย
๑๐๔๕	หมู่ ๗ ไร่	แม่เงิน	เขียงแสน	เขียงราย
๑๐๔๖	หมู่ ๘ ป่าคาเหนือ	แม่เงิน	เขียงแสน	เขียงราย
๑๐๔๗	หมู่ ๙ ป่าคาใต้	แม่เงิน	เขียงแสน	เขียงราย
๑๐๔๘	หมู่ ๑ ดอยจัน	โยนก	เขียงแสน	เขียงราย
๑๐๔๙	หมู่ ๒ ร่องบง	โยนก	เขียงแสน	เขียงราย
๑๐๕๐	หมู่ ๔ วังลาว	เวียง	เขียงแสน	เขียงราย
๑๐๕๑	หมู่ ๕ สบคำ	เวียง	เขียงแสน	เขียงราย
๑๐๕๒	หมู่ ๗ เขียงแสนน้อย	เวียง	เขียงแสน	เขียงราย
๑๐๕๓	หมู่ ๑๒ ป่าสอน	ศรีดอนมูล	เขียงแสน	เขียงราย
๑๐๕๔	หมู่ ๑๓ ศรีดอนมูลใต้	ศรีดอนมูล	เขียงแสน	เขียงราย

ลำดับ	ชื่อหมู่บ้าน	ตำบล	อำเภอ	จังหวัด
๑๐๕๕	หมู่ ๒ สันตันธง	ศรีดอนมูล	เชียงแสน	เชียงราย
๑๐๕๖	หมู่ ๙ ศรีดอนมูล	ศรีดอนมูล	เชียงแสน	เชียงราย
๑๐๕๗	หมู่ ๖ หนองดำน	โชคชัย	ดอยหลวง	เชียงราย
๑๐๕๘	หมู่ ๘ โชคชัย	โชคชัย	ดอยหลวง	เชียงราย
๑๐๕๙	หมู่ ๒ ป่าช่างงาม	หนองป่าก่อ	ดอยหลวง	เชียงราย
๑๐๖๐	หมู่ ๓ หนองป่าก่อ	หนองป่าก่อ	ดอยหลวง	เชียงราย
๑๐๖๑	หมู่ ๑ ป่าตัว	จ้าว	เทิง	เชียงราย
๑๐๖๒	หมู่ ๑๐ โนนสมบูรณ์	จ้าว	เทิง	เชียงราย
๑๐๖๓	หมู่ ๑๑ สักเหนือ	จ้าว	เทิง	เชียงราย
๑๐๖๔	หมู่ ๑๓ จ้าวพัฒนา	จ้าว	เทิง	เชียงราย
๑๐๖๕	หมู่ ๑๔ ทุ่งลานนา	จ้าว	เทิง	เชียงราย
๑๐๖๖	หมู่ ๑๕ สักสันติราษฎร์	จ้าว	เทิง	เชียงราย
๑๐๖๗	หมู่ ๑๖ ห้วยตมสันติภาพ	จ้าว	เทิง	เชียงราย
๑๐๖๘	หมู่ ๑๘ ตุ่มเชียงทอง	จ้าว	เทิง	เชียงราย
๑๐๖๙	หมู่ ๑๙ ม่อนพญาอินทร์	จ้าว	เทิง	เชียงราย
๑๐๗๐	หมู่ ๒ สว่าน	จ้าว	เทิง	เชียงราย
๑๐๗๑	หมู่ ๒๐ สักสันเจริญ	จ้าว	เทิง	เชียงราย
๑๐๗๒	หมู่ ๒๑ สักกลางพัฒนา	จ้าว	เทิง	เชียงราย
๑๐๗๓	หมู่ ๒๒ ศรีสว่าง	จ้าว	เทิง	เชียงราย
๑๐๗๔	หมู่ ๒๓ จ้าวบุญเรือง	จ้าว	เทิง	เชียงราย
๑๐๗๕	หมู่ ๒๔ ตุ่มรวงทอง	จ้าว	เทิง	เชียงราย
๑๐๗๖	หมู่ ๓ สัก	จ้าว	เทิง	เชียงราย
๑๐๗๗	หมู่ ๔ ขอนซุง	จ้าว	เทิง	เชียงราย
๑๐๗๘	หมู่ ๕ สันเชียงใหม่	จ้าว	เทิง	เชียงราย
๑๐๗๙	หมู่ ๖ ป่าไผ่	จ้าว	เทิง	เชียงราย
๑๐๘๐	หมู่ ๗ จ้าวเก่า	จ้าว	เทิง	เชียงราย
๑๐๘๑	หมู่ ๘ ตุ่มเหนือ	จ้าว	เทิง	เชียงราย
๑๐๘๒	หมู่ ๙ ตุ่มใต้	จ้าว	เทิง	เชียงราย
๑๐๘๓	หมู่ ๑๒ ใหม่สันชุม	เชียงเคี่ยน	เทิง	เชียงราย
๑๐๘๔	หมู่ ๒ สันชุม	เชียงเคี่ยน	เทิง	เชียงราย
๑๐๘๕	หมู่ ๔ สันบุเลย	เชียงเคี่ยน	เทิง	เชียงราย
๑๐๘๖	หมู่ ๖ โป่งช้าง	เชียงเคี่ยน	เทิง	เชียงราย
๑๐๘๗	หมู่ ๗ ป่ากุก	เชียงเคี่ยน	เทิง	เชียงราย
๑๐๘๘	หมู่ ๙ สันทราย	เชียงเคี่ยน	เทิง	เชียงราย
๑๐๘๙	หมู่ ๑ เหล่า	ดัดเต่า	เทิง	เชียงราย
๑๐๙๐	หมู่ ๑๑ ขุนด้า	ดัดเต่า	เทิง	เชียงราย
๑๐๙๑	หมู่ ๑๘ ธาตุ	ดัดเต่า	เทิง	เชียงราย
๑๐๙๒	หมู่ ๗ ดินเบ็ด	ดัดเต่า	เทิง	เชียงราย
๑๐๙๓	หมู่ ๘ ปางคำ	ดัดเต่า	เทิง	เชียงราย
๑๐๙๔	หมู่ ๙ รมโพธิ์ไทย	ดัดเต่า	เทิง	เชียงราย
๑๐๙๕	หมู่ ๑ เหล่า	ปล้อง	เทิง	เชียงราย
๑๐๙๖	หมู่ ๙ จำไคร้	แม่ลอย	เทิง	เชียงราย
๑๐๙๗	หมู่ ๑๑ ห้วยฝั่ง	เวียง	เทิง	เชียงราย
๑๐๙๘	หมู่ ๑๓ ห้วยหลวง	เวียง	เทิง	เชียงราย
๑๐๙๙	หมู่ ๑๖ ม่วงไพรวัลย์	เวียง	เทิง	เชียงราย
๑๑๐๐	หมู่ ๑๗ ห้วยไคร้สันติสุข	เวียง	เทิง	เชียงราย

Handwritten signatures and initials in blue ink, including the name "ป." and "จดี" with a signature.

ลำดับ	ชื่อหมู่บ้าน	ตำบล	อำเภอ	จังหวัด
๑๑๐๑	หมู่ ๑๘ ริมอิง	เวียง	เทิง	เชียงราย
๑๑๐๒	หมู่ ๑๙ ทุ่งเฉลิมพระเกียรติ	เวียง	เทิง	เชียงราย
๑๑๐๓	หมู่ ๒๑ ห้วยไคร้เหนือ	เวียง	เทิง	เชียงราย
๑๑๐๔	หมู่ ๒๒ ทุ่งไทรงเหนือ	เวียง	เทิง	เชียงราย
๑๑๐๕	หมู่ ๒๔ ห้วยไคร้ใต้	เวียง	เทิง	เชียงราย
๑๑๐๖	หมู่ ๒๕ ห้วยไคร้ลานทอง	เวียง	เทิง	เชียงราย
๑๑๐๗	หมู่ ๓ ห้วยไคร้	เวียง	เทิง	เชียงราย
๑๑๐๘	หมู่ ๔ ร่องแซ่	เวียง	เทิง	เชียงราย
๑๑๐๙	หมู่ ๕ ทุ่งไทรง	เวียง	เทิง	เชียงราย
๑๑๑๐	หมู่ ๖ ห้วยไคร้ใหม่	เวียง	เทิง	เชียงราย
๑๑๑๑	หมู่ ๘ ห้วยไคร้	เวียง	เทิง	เชียงราย
๑๑๑๒	หมู่ ๑ ป่ารวก	ศรีดอนไชย	เทิง	เชียงราย
๑๑๑๓	หมู่ ๑๐ ม่อนหินแก้ว	ศรีดอนไชย	เทิง	เชียงราย
๑๑๑๔	หมู่ ๒ ม่อนมะปราง	ศรีดอนไชย	เทิง	เชียงราย
๑๑๑๕	หมู่ ๓ แม่ลอยหลวง	ศรีดอนไชย	เทิง	เชียงราย
๑๑๑๖	หมู่ ๔ หนองเรียบ	ศรีดอนไชย	เทิง	เชียงราย
๑๑๑๗	หมู่ ๕ ทุ่งด้อม	ศรีดอนไชย	เทิง	เชียงราย
๑๑๑๘	หมู่ ๗ ใหม่แม่ลอย	ศรีดอนไชย	เทิง	เชียงราย
๑๑๑๙	หมู่ ๘ ม่อนหลวง	ศรีดอนไชย	เทิง	เชียงราย
๑๑๒๐	หมู่ ๒ สันทรายงาม	สันทรายงาม	เทิง	เชียงราย
๑๑๒๑	หมู่ ๓ ขวา	สันทรายงาม	เทิง	เชียงราย
๑๑๒๒	หมู่ ๔ หนองสามัคคี	สันทรายงาม	เทิง	เชียงราย
๑๑๒๓	หมู่ ๖ สันทรายทอง	สันทรายงาม	เทิง	เชียงราย
๑๑๒๔	หมู่ ๑ ปี้	หงาว	เทิง	เชียงราย
๑๑๒๕	หมู่ ๑๐ ผาลาด	หงาว	เทิง	เชียงราย
๑๑๒๖	หมู่ ๑๑ สันป่าบง	หงาว	เทิง	เชียงราย
๑๑๒๗	หมู่ ๑๒ หัวดง	หงาว	เทิง	เชียงราย
๑๑๒๘	หมู่ ๑๓ ดอนแยง	หงาว	เทิง	เชียงราย
๑๑๒๙	หมู่ ๑๔ เอียน	หงาว	เทิง	เชียงราย
๑๑๓๐	หมู่ ๑๖ สันตันเปา	หงาว	เทิง	เชียงราย
๑๑๓๑	หมู่ ๑๗ ป่ายาง	หงาว	เทิง	เชียงราย
๑๑๓๒	หมู่ ๑๘ ดันยาง	หงาว	เทิง	เชียงราย
๑๑๓๓	หมู่ ๑๙ ป่าจี้ใต้	หงาว	เทิง	เชียงราย
๑๑๓๔	หมู่ ๒ บุญนาค	หงาว	เทิง	เชียงราย
๑๑๓๕	หมู่ ๒๐ บุญนาคพัฒนา	หงาว	เทิง	เชียงราย
๑๑๓๖	หมู่ ๓ หงาว	หงาว	เทิง	เชียงราย
๑๑๓๗	หมู่ ๔ ศาลาวาส	หงาว	เทิง	เชียงราย
๑๑๓๘	หมู่ ๕ ท่าข้าม	หงาว	เทิง	เชียงราย
๑๑๓๙	หมู่ ๗ ปี้	หงาว	เทิง	เชียงราย
๑๑๔๐	หมู่ ๘ ป่าจี้	หงาว	เทิง	เชียงราย
๑๑๔๑	หมู่ ๙ ป่าถ่อน	หงาว	เทิง	เชียงราย
๑๑๔๒	หมู่ ๑ หนองแรด	หนองแรด	เทิง	เชียงราย
๑๑๔๓	หมู่ ๒ หนองแรดเหนือ	หนองแรด	เทิง	เชียงราย
๑๑๔๔	หมู่ ๓ หนองแรดใต้	หนองแรด	เทิง	เชียงราย
๑๑๔๕	หมู่ ๔ หนองแรดกลาง	หนองแรด	เทิง	เชียงราย
๑๑๔๖	หมู่ ๕ ม่อนป่ายาง	หนองแรด	เทิง	เชียงราย

ลำดับ	ชื่อหมู่บ้าน	ตำบล	อำเภอ	จังหวัด
๑๑๔๗	หมู่ ๖ ม่อนปายางใต้	หนองแรด	เทิง	เชียงราย
๑๑๔๘	หมู่ ๗ หนองแรดป่าตาล	หนองแรด	เทิง	เชียงราย
๑๑๔๙	หมู่ ๑ ป่าแยะ	ป่าแยะ	ป่าแดด	เชียงราย
๑๑๕๐	หมู่ ๑๑ สันเจริญ	ป่าแยะ	ป่าแดด	เชียงราย
๑๑๕๑	หมู่ ๑๒ สันติสุข	ป่าแยะ	ป่าแดด	เชียงราย
๑๑๕๒	หมู่ ๑๓ รำจวน	ป่าแยะ	ป่าแดด	เชียงราย
๑๑๕๓	หมู่ ๑๔ ศรีดอนชัย	ป่าแยะ	ป่าแดด	เชียงราย
๑๑๕๔	หมู่ ๑๕ ศรีรุ่งเรือง	ป่าแยะ	ป่าแดด	เชียงราย
๑๑๕๕	หมู่ ๑๖ สามัคคี	ป่าแยะ	ป่าแดด	เชียงราย
๑๑๕๖	หมู่ ๑๗ ชัยมงคล	ป่าแยะ	ป่าแดด	เชียงราย
๑๑๕๗	หมู่ ๑๘ ใหม่เจริญ	ป่าแยะ	ป่าแดด	เชียงราย
๑๑๕๘	หมู่ ๒ ป่าเส้า	ป่าแยะ	ป่าแดด	เชียงราย
๑๑๕๙	หมู่ ๓ ใหม่พัฒนา	ป่าแยะ	ป่าแดด	เชียงราย
๑๑๖๐	หมู่ ๔ สันมะกัม	ป่าแยะ	ป่าแดด	เชียงราย
๑๑๖๑	หมู่ ๕ หล่ายร้อง	ป่าแยะ	ป่าแดด	เชียงราย
๑๑๖๒	หมู่ ๖ ป่าตึง	ป่าแยะ	ป่าแดด	เชียงราย
๑๑๖๓	หมู่ ๘ หนองสองห้อง	ป่าแยะ	ป่าแดด	เชียงราย
๑๑๖๔	หมู่ ๙ ถิ่นเจริญ	ป่าแยะ	ป่าแดด	เชียงราย
๑๑๖๕	หมู่ ๑๒ สันโค้งพัฒนา	ป่าแดด	ป่าแดด	เชียงราย
๑๑๖๖	หมู่ ๒ แม่พุง	ป่าแดด	ป่าแดด	เชียงราย
๑๑๖๗	หมู่ ๕ แม่พุงเหนือ	ป่าแดด	ป่าแดด	เชียงราย
๑๑๖๘	หมู่ ๑๐ ศรีสมมิตร	โรงช้าง	ป่าแดด	เชียงราย
๑๑๖๙	หมู่ ๒ สันกอง	โรงช้าง	ป่าแดด	เชียงราย
๑๑๗๐	หมู่ ๔ โรงช้างใต้	โรงช้าง	ป่าแดด	เชียงราย
๑๑๗๑	หมู่ ๕ โรงช้างเหนือ	โรงช้าง	ป่าแดด	เชียงราย
๑๑๗๒	หมู่ ๖ เด่น	โรงช้าง	ป่าแดด	เชียงราย
๑๑๗๓	หมู่ ๗ ตอนแก้ว	โรงช้าง	ป่าแดด	เชียงราย
๑๑๗๔	หมู่ ๘ ศรีบังวัน	โรงช้าง	ป่าแดด	เชียงราย
๑๑๗๕	หมู่ ๙ ทุ่งธนาลัย	โรงช้าง	ป่าแดด	เชียงราย
๑๑๗๖	หมู่ ๑ ศรีโพธิ์เงิน	ศรีโพธิ์เงิน	ป่าแดด	เชียงราย
๑๑๗๗	หมู่ ๒ ศรีมงคล	ศรีโพธิ์เงิน	ป่าแดด	เชียงราย
๑๑๗๘	หมู่ ๓ ป่าไม้สีเหลือง	ศรีโพธิ์เงิน	ป่าแดด	เชียงราย
๑๑๗๙	หมู่ ๔ ร่องบง	ศรีโพธิ์เงิน	ป่าแดด	เชียงราย
๑๑๘๐	หมู่ ๕ ศรีพัฒนา	ศรีโพธิ์เงิน	ป่าแดด	เชียงราย
๑๑๘๑	หมู่ ๖ ศรีโพธิ์ทอง	ศรีโพธิ์เงิน	ป่าแดด	เชียงราย
๑๑๘๒	หมู่ ๗ ร่องบงใต้	ศรีโพธิ์เงิน	ป่าแดด	เชียงราย
๑๑๘๓	หมู่ ๘ ดอนศิลา	ศรีโพธิ์เงิน	ป่าแดด	เชียงราย
๑๑๘๔	หมู่ ๑ สันมะค่า	สันมะค่า	ป่าแดด	เชียงราย
๑๑๘๕	หมู่ ๓ สันบัวค่า	สันมะค่า	ป่าแดด	เชียงราย
๑๑๘๖	หมู่ ๔ สันติธรรม	สันมะค่า	ป่าแดด	เชียงราย
๑๑๘๗	หมู่ ๗ สันป่าคาม	สันมะค่า	ป่าแดด	เชียงราย
๑๑๘๘	หมู่ ๔ เย้าแม่ต้า	ตาดควีน	พญาเม็งราย	เชียงราย
๑๑๘๙	หมู่ ๑๔ สมบูรณ์ดี	เม็งราย	พญาเม็งราย	เชียงราย
๑๑๙๐	หมู่ ๔ เหล่า	เม็งราย	พญาเม็งราย	เชียงราย
๑๑๙๑	หมู่ ๖ หนองเสา	เม็งราย	พญาเม็งราย	เชียงราย
๑๑๙๒	หมู่ ๑ สันเจริญ	แม่เปา	พญาเม็งราย	เชียงราย

ลำดับ	ชื่อหมู่บ้าน	ตำบล	อำเภอ	จังหวัด
๑๑๙๓	หมู่ ๑๑ นาเจริญ	แม่เปา	พญาเม็งราย	เชียงราย
๑๑๙๔	หมู่ ๑๒ แม่เปาเหนือ	แม่เปา	พญาเม็งราย	เชียงราย
๑๑๙๕	หมู่ ๑๔ สบเปาใหม่	แม่เปา	พญาเม็งราย	เชียงราย
๑๑๙๖	หมู่ ๑๖ แม่เปาใต้	แม่เปา	พญาเม็งราย	เชียงราย
๑๑๙๗	หมู่ ๑๙ นาเจริญใหม่	แม่เปา	พญาเม็งราย	เชียงราย
๑๑๙๘	หมู่ ๒ สบเปา	แม่เปา	พญาเม็งราย	เชียงราย
๑๑๙๙	หมู่ ๒๐ สบเปา	แม่เปา	พญาเม็งราย	เชียงราย
๑๒๐๐	หมู่ ๓ แม่เปา	แม่เปา	พญาเม็งราย	เชียงราย
๑๒๐๑	หมู่ ๙ สันสามัคคี	แม่เปา	พญาเม็งราย	เชียงราย
๑๒๐๒	หมู่ ๑ ห้วยเตือ	ไม้ยา	พญาเม็งราย	เชียงราย
๑๒๐๓	หมู่ ๑๐ ศรีชุม	ไม้ยา	พญาเม็งราย	เชียงราย
๑๒๐๔	หมู่ ๑๑ ห้วยก้านาล้อม	ไม้ยา	พญาเม็งราย	เชียงราย
๑๒๐๕	หมู่ ๑๒ ห้วยก้างตลาด	ไม้ยา	พญาเม็งราย	เชียงราย
๑๒๐๖	หมู่ ๑๓ ห้วยก้างใหญ่	ไม้ยา	พญาเม็งราย	เชียงราย
๑๒๐๗	หมู่ ๑๔ ห้วยก้างปู่ล้าน	ไม้ยา	พญาเม็งราย	เชียงราย
๑๒๐๘	หมู่ ๑๕ ไม้ยากกลาง	ไม้ยา	พญาเม็งราย	เชียงราย
๑๒๐๙	หมู่ ๑๖ ไม้ยามิตรภาพ	ไม้ยา	พญาเม็งราย	เชียงราย
๑๒๑๐	หมู่ ๑๗ ห้วยก้างกลาง	ไม้ยา	พญาเม็งราย	เชียงราย
๑๒๑๑	หมู่ ๑๘ ไม้ยาบุญนาคน	ไม้ยา	พญาเม็งราย	เชียงราย
๑๒๑๒	หมู่ ๒ ไม้ยา	ไม้ยา	พญาเม็งราย	เชียงราย
๑๒๑๓	หมู่ ๓ ร่องกอก	ไม้ยา	พญาเม็งราย	เชียงราย
๑๒๑๔	หมู่ ๔ สันสะอาด	ไม้ยา	พญาเม็งราย	เชียงราย
๑๒๑๕	หมู่ ๕ ห้วยก้างราษฎร์	ไม้ยา	พญาเม็งราย	เชียงราย
๑๒๑๖	หมู่ ๖ ห้วยก้างรัฐ	ไม้ยา	พญาเม็งราย	เชียงราย
๑๒๑๗	หมู่ ๗ ไม้ยาสันโค้ง	ไม้ยา	พญาเม็งราย	เชียงราย
๑๒๑๘	หมู่ ๘ สันโค้ง	ไม้ยา	พญาเม็งราย	เชียงราย
๑๒๑๙	หมู่ ๙ ไม้ยากเวียง	ไม้ยา	พญาเม็งราย	เชียงราย
๑๒๒๐	หมู่ ๑๐ ดงตะเคียน	เจริญเมือง	พาน	เชียงราย
๑๒๒๑	หมู่ ๑๑ ห้วยป่าซาง	เจริญเมือง	พาน	เชียงราย
๑๒๒๒	หมู่ ๑๒ ป่าปี้	เจริญเมือง	พาน	เชียงราย
๑๒๒๓	หมู่ ๒๑ ฐานตะเคียนทอง	เจริญเมือง	พาน	เชียงราย
๑๒๒๔	หมู่ ๕ ป่าดิ่ง	เจริญเมือง	พาน	เชียงราย
๑๒๒๕	หมู่ ๘ ป่ายาง	เจริญเมือง	พาน	เชียงราย
๑๒๒๖	หมู่ ๙ ป่าบง	เจริญเมือง	พาน	เชียงราย
๑๒๒๗	หมู่ ๑ สันทราย	ดอยงาม	พาน	เชียงราย
๑๒๒๘	หมู่ ๑๐ สันธาตุ	ดอยงาม	พาน	เชียงราย
๑๒๒๙	หมู่ ๑๒ ป่าดิ่ง	ดอยงาม	พาน	เชียงราย
๑๒๓๐	หมู่ ๑๔ ร่วมใจพัฒนา	ดอยงาม	พาน	เชียงราย
๑๒๓๑	หมู่ ๙ สันกำแพง	ดอยงาม	พาน	เชียงราย
๑๒๓๒	หมู่ ๑๐ สันต้นม่วง	ทรายขาว	พาน	เชียงราย
๑๒๓๓	หมู่ ๑๒ โป่งแดงใหม่	ทรายขาว	พาน	เชียงราย
๑๒๓๔	หมู่ ๑๕ ทรายทอง	ทรายขาว	พาน	เชียงราย
๑๒๓๕	หมู่ ๑๖ โป่งทิว	ทรายขาว	พาน	เชียงราย
๑๒๓๖	หมู่ ๕ ห้วยทรายขาว	ทรายขาว	พาน	เชียงราย
๑๒๓๗	หมู่ ๘ โป่งแดง	ทรายขาว	พาน	เชียงราย
๑๒๓๘	หมู่ ๑ ร่องคต	ทานตะวัน	พาน	เชียงราย

ลำดับ	ชื่อหมู่บ้าน	ตำบล	อำเภอ	จังหวัด
๑๒๓๙	หมู่ ๑๐ ร่องคตสามัคคี	ทานตะวัน	พาน	เชียงราย
๑๒๔๐	หมู่ ๑๑ ท่าหล่มสมมิตร	ทานตะวัน	พาน	เชียงราย
๑๒๔๑	หมู่ ๑๒ โป่งเจริญ	ทานตะวัน	พาน	เชียงราย
๑๒๔๒	หมู่ ๒ สันปูเลย	ทานตะวัน	พาน	เชียงราย
๑๒๔๓	หมู่ ๓ ป่าอ่างงาม	ทานตะวัน	พาน	เชียงราย
๑๒๔๔	หมู่ ๔ ท่าหล่ม	ทานตะวัน	พาน	เชียงราย
๑๒๔๕	หมู่ ๕ สันปิง	ทานตะวัน	พาน	เชียงราย
๑๒๔๖	หมู่ ๖ ป่าสักใต้	ทานตะวัน	พาน	เชียงราย
๑๒๔๗	หมู่ ๗ ห้วยบง	ทานตะวัน	พาน	เชียงราย
๑๒๔๘	หมู่ ๙ ห้วยบงใต้	ทานตะวัน	พาน	เชียงราย
๑๒๔๙	หมู่ ๖ สันมะแพน	ธารทอง	พาน	เชียงราย
๑๒๕๐	หมู่ ๗ ดงขนุน	ธารทอง	พาน	เชียงราย
๑๒๕๑	หมู่ ๑ ป่าหุ้ง	ป่าหุ้ง	พาน	เชียงราย
๑๒๕๒	หมู่ ๑๐ ทุ่งมะฝาง	ป่าหุ้ง	พาน	เชียงราย
๑๒๕๓	หมู่ ๑๑ ศาลาเหมืองหิน	ป่าหุ้ง	พาน	เชียงราย
๑๒๕๔	หมู่ ๑๔ ศาลาวังโค้ง	ป่าหุ้ง	พาน	เชียงราย
๑๒๕๕	หมู่ ๑๕ ป่าจิว	ป่าหุ้ง	พาน	เชียงราย
๑๒๕๖	หมู่ ๑๖ ปางกล้วยข้าว	ป่าหุ้ง	พาน	เชียงราย
๑๒๕๗	หมู่ ๑๗ หนองทรายทอง	ป่าหุ้ง	พาน	เชียงราย
๑๒๕๘	หมู่ ๒ ป่าหัด	ป่าหุ้ง	พาน	เชียงราย
๑๒๕๙	หมู่ ๔ ป่าแดด	ป่าหุ้ง	พาน	เชียงราย
๑๒๖๐	หมู่ ๕ ป่าแหม	ป่าหุ้ง	พาน	เชียงราย
๑๒๖๑	หมู่ ๙ เหมืองหลวง	ป่าหุ้ง	พาน	เชียงราย
๑๒๖๒	หมู่ ๑ ม่วงคำ	ม่วงคำ	พาน	เชียงราย
๑๒๖๓	หมู่ ๑๗ ม่วงทอง	ม่วงคำ	พาน	เชียงราย
๑๒๖๔	หมู่ ๒ ทุ่งพร้าว	ม่วงคำ	พาน	เชียงราย
๑๒๖๕	หมู่ ๓ ผามวัว	ม่วงคำ	พาน	เชียงราย
๑๒๖๖	หมู่ ๑ ปูแกง	แม่เย็น	พาน	เชียงราย
๑๒๖๗	หมู่ ๑๑ ดงดอนเต้า	แม่เย็น	พาน	เชียงราย
๑๒๖๘	หมู่ ๒ สันกอง	แม่เย็น	พาน	เชียงราย
๑๒๖๙	หมู่ ๓ แม่เย็น	แม่เย็น	พาน	เชียงราย
๑๒๗๐	หมู่ ๔ ป่าสักเหนือ	แม่เย็น	พาน	เชียงราย
๑๒๗๑	หมู่ ๕ ทุ่งพัฒนา	แม่เย็น	พาน	เชียงราย
๑๒๗๒	หมู่ ๘ ดงน้ำล้อม	แม่เย็น	พาน	เชียงราย
๑๒๗๓	หมู่ ๙ สุขสันติ	แม่เย็น	พาน	เชียงราย
๑๒๗๔	หมู่ ๑ แม่ฮ้อใน	แม่ฮ้อ	พาน	เชียงราย
๑๒๗๕	หมู่ ๑๐ แม่แก้วเหนือ	แม่ฮ้อ	พาน	เชียงราย
๑๒๗๖	หมู่ ๑๑ แม่ฮ้อหลวง	แม่ฮ้อ	พาน	เชียงราย
๑๒๗๗	หมู่ ๑๒ ใหม่เจริญ	แม่ฮ้อ	พาน	เชียงราย
๑๒๗๘	หมู่ ๑๓ สันป่าเมา	แม่ฮ้อ	พาน	เชียงราย
๑๒๗๙	หมู่ ๑๕ แม่ฮ้อสันติ	แม่ฮ้อ	พาน	เชียงราย
๑๒๘๐	หมู่ ๑๖ แม่ฮ้อ	แม่ฮ้อ	พาน	เชียงราย
๑๒๘๑	หมู่ ๑๗ แม่แก้วพัฒนา	แม่ฮ้อ	พาน	เชียงราย
๑๒๘๒	หมู่ ๑๘ ทรายทอง	แม่ฮ้อ	พาน	เชียงราย
๑๒๘๓	หมู่ ๑๙ แม่แก้ว	แม่ฮ้อ	พาน	เชียงราย
๑๒๘๔	หมู่ ๒ แม่ฮ้อนอก	แม่ฮ้อ	พาน	เชียงราย

Handwritten signature and notes in blue ink.

ลำดับ	ชื่อหมู่บ้าน	ตำบล	อำเภอ	จังหวัด
๑๒๘๕	หมู่ ๒๐ สักขัยทอง	แม่ฮ่อง	พาน	เชียงราย
๑๒๘๖	หมู่ ๔ โป่งทะเลาย	แม่ฮ่อง	พาน	เชียงราย
๑๒๘๗	หมู่ ๕ จำผักกูด	แม่ฮ่อง	พาน	เชียงราย
๑๒๘๘	หมู่ ๖ แม่แก้วกลาง	แม่ฮ่อง	พาน	เชียงราย
๑๒๘๙	หมู่ ๗ ปอเรียง	แม่ฮ่อง	พาน	เชียงราย
๑๒๙๐	หมู่ ๘ น้ำล้อมดงชัย	แม่ฮ่อง	พาน	เชียงราย
๑๒๙๑	หมู่ ๙ แม่แก้วเด่นชัย	แม่ฮ่อง	พาน	เชียงราย
๑๒๙๒	หมู่ ๑ ดอยงาม	เวียงห้าว	พาน	เชียงราย
๑๒๙๓	หมู่ ๓ หุ่นสามเหลี่ยม	เวียงห้าว	พาน	เชียงราย
๑๒๙๔	หมู่ ๔ สันใต้	เวียงห้าว	พาน	เชียงราย
๑๒๙๕	หมู่ ๗ รมโพธิ์งาม	เวียงห้าว	พาน	เชียงราย
๑๒๙๖	หมู่ ๑ ป่าเหียง	สันกลาง	พาน	เชียงราย
๑๒๙๗	หมู่ ๑๑ ป่าเปา	สันกลาง	พาน	เชียงราย
๑๒๙๘	หมู่ ๑๒ ใหม่พัฒนา	สันกลาง	พาน	เชียงราย
๑๒๙๙	หมู่ ๑๔ ป่าข่าตอนชัย	สันกลาง	พาน	เชียงราย
๑๓๐๐	หมู่ ๑๕ แม่ควาตวงดี	สันกลาง	พาน	เชียงราย
๑๓๐๑	หมู่ ๒ แม่ควาหลวง	สันกลาง	พาน	เชียงราย
๑๓๐๒	หมู่ ๔ ป่าข่า	สันกลาง	พาน	เชียงราย
๑๓๐๓	หมู่ ๗ สันผักฮี้	สันกลาง	พาน	เชียงราย
๑๓๐๔	หมู่ ๙ หัวฝาย	สันกลาง	พาน	เชียงราย
๑๓๐๕	หมู่ ๕ สันกอตาล	สันติสุข	พาน	เชียงราย
๑๓๐๖	หมู่ ๖ เหมืองง่า	สันติสุข	พาน	เชียงราย
๑๓๐๗	หมู่ ๗ ท่าตันเกียง	สันติสุข	พาน	เชียงราย
๑๓๐๘	หมู่ ๘ โชคชัย	สันติสุข	พาน	เชียงราย
๑๓๐๙	หมู่ ๙ ป่าก่อ	สันติสุข	พาน	เชียงราย
๑๓๑๐	หมู่ ๑ สันมะเค็ด	สันมะเค็ด	พาน	เชียงราย
๑๓๑๑	หมู่ ๑๐ ป่าตึงหันใจ	สันมะเค็ด	พาน	เชียงราย
๑๓๑๒	หมู่ ๑๓ หนองเป็ด	สันมะเค็ด	พาน	เชียงราย
๑๓๑๓	หมู่ ๑๕ สันตะเคียน	สันมะเค็ด	พาน	เชียงราย
๑๓๑๔	หมู่ ๑๗ หุ่นทองกวาว	สันมะเค็ด	พาน	เชียงราย
๑๓๑๕	หมู่ ๑๘ สันป่าสัก	สันมะเค็ด	พาน	เชียงราย
๑๓๑๖	หมู่ ๒ กว้าวโห้ง	สันมะเค็ด	พาน	เชียงราย
๑๓๑๗	หมู่ ๓ สันนคร	สันมะเค็ด	พาน	เชียงราย
๑๓๑๘	หมู่ ๘ ป่าแดงงาม	สันมะเค็ด	พาน	เชียงราย
๑๓๑๙	หมู่ ๙ ใหมโน	สันมะเค็ด	พาน	เชียงราย
๑๓๒๐	หมู่ ๑๓ ป่าล้าน	ห้วยงัม	พาน	เชียงราย
๑๓๒๑	หมู่ ๒ ป่าคา	ห้วยงัม	พาน	เชียงราย
๑๓๒๒	หมู่ ๓ บวกปลาข้าว	ห้วยงัม	พาน	เชียงราย
๑๓๒๓	หมู่ ๔ หนองฮ่าง	ห้วยงัม	พาน	เชียงราย
๑๓๒๔	หมู่ ๖ ป่าแดง	ห้วยงัม	พาน	เชียงราย
๑๓๒๕	หมู่ ๑ จำบอน	ดอยลาน	เมืองเชียงราย	เชียงราย
๑๓๒๖	หมู่ ๑๐ ใหมรุ่งเรือง	ดอยลาน	เมืองเชียงราย	เชียงราย
๑๓๒๗	หมู่ ๑๑ ป่าเกล็ด	ดอยลาน	เมืองเชียงราย	เชียงราย
๑๓๒๘	หมู่ ๑๒ ดอนสมบุรณ์	ดอยลาน	เมืองเชียงราย	เชียงราย
๑๓๒๙	หมู่ ๑๓ ดอยจำตอง	ดอยลาน	เมืองเชียงราย	เชียงราย
๑๓๓๐	หมู่ ๑๕ โป่งช้างเหนือ	ดอยลาน	เมืองเชียงราย	เชียงราย

Antong
ป. อดิ

ลำดับ	ชื่อหมู่บ้าน	ตำบล	อำเภอ	จังหวัด
๑๓๓๑	หมู่ ๑๖ ร่องคู่	ดอยลาน	เมืองเชียงราย	เชียงราย
๑๓๓๒	หมู่ ๑๗ ดอยทอง	ดอยลาน	เมืองเชียงราย	เชียงราย
๑๓๓๓	หมู่ ๑๘ โป่งเกลือใต้	ดอยลาน	เมืองเชียงราย	เชียงราย
๑๓๓๔	หมู่ ๑๙ ทรายงามใต้	ดอยลาน	เมืองเชียงราย	เชียงราย
๑๓๓๕	หมู่ ๒ จำหวาย	ดอยลาน	เมืองเชียงราย	เชียงราย
๑๓๓๖	หมู่ ๒๐ หุ้งพัฒนา	ดอยลาน	เมืองเชียงราย	เชียงราย
๑๓๓๗	หมู่ ๒๑ ใหม่ดอยลาน	ดอยลาน	เมืองเชียงราย	เชียงราย
๑๓๓๘	หมู่ ๒๒ ใหม่สามัคคี	ดอยลาน	เมืองเชียงราย	เชียงราย
๑๓๓๙	หมู่ ๓ ทรายงาม	ดอยลาน	เมืองเชียงราย	เชียงราย
๑๓๔๐	หมู่ ๔ โป่งเกลือ	ดอยลาน	เมืองเชียงราย	เชียงราย
๑๓๔๑	หมู่ ๕ ร่องซุ่น	ดอยลาน	เมืองเชียงราย	เชียงราย
๑๓๔๒	หมู่ ๖ โป่งช้าง	ดอยลาน	เมืองเชียงราย	เชียงราย
๑๓๔๓	หมู่ ๘ ดอนเจริญ	ดอยลาน	เมืองเชียงราย	เชียงราย
๑๓๔๔	หมู่ ๗ โป่งน้ำร้อน	ดอยฮาง	เมืองเชียงราย	เชียงราย
๑๓๔๕	หมู่ ๘ ดอยฮาง	ดอยฮาง	เมืองเชียงราย	เชียงราย
๑๓๔๖	หมู่ ๘ ห้วยบง	ท่าสาย	เมืองเชียงราย	เชียงราย
๑๓๔๗	หมู่ ๑๓ หัวฝาย	บ้านดู่	เมืองเชียงราย	เชียงราย
๑๓๔๘	หมู่ ๗ โป่งน้ำตก	บ้านดู่	เมืองเชียงราย	เชียงราย
๑๓๔๙	หมู่ ๑ ร่องซุ่น	ป่าอ้อดอนชัย	เมืองเชียงราย	เชียงราย
๑๓๕๐	หมู่ ๑๕ หลายลาว	ป่าอ้อดอนชัย	เมืองเชียงราย	เชียงราย
๑๓๕๑	หมู่ ๑๖ ห้วยทราย	ป่าอ้อดอนชัย	เมืองเชียงราย	เชียงราย
๑๓๕๒	หมู่ ๑๗ ดงเจริญ	ป่าอ้อดอนชัย	เมืองเชียงราย	เชียงราย
๑๓๕๓	หมู่ ๑๘ ป่าดิงงาม	ป่าอ้อดอนชัย	เมืองเชียงราย	เชียงราย
๑๓๕๔	หมู่ ๒ สันมะหลอด	ป่าอ้อดอนชัย	เมืองเชียงราย	เชียงราย
๑๓๕๕	หมู่ ๒๐ โพธิ์งาม	ป่าอ้อดอนชัย	เมืองเชียงราย	เชียงราย
๑๓๕๖	หมู่ ๓ ริมลาว	ป่าอ้อดอนชัย	เมืองเชียงราย	เชียงราย
๑๓๕๗	หมู่ ๑๐ ปางริมกรณ์	แม่กรณ์	เมืองเชียงราย	เชียงราย
๑๓๕๘	หมู่ ๑๑ ปางป่าอ้อ	แม่กรณ์	เมืองเชียงราย	เชียงราย
๑๓๕๙	หมู่ ๑๒ หนองเขียว	แม่กรณ์	เมืองเชียงราย	เชียงราย
๑๓๖๐	หมู่ ๙ ปางกอก	แม่กรณ์	เมืองเชียงราย	เชียงราย
๑๓๖๑	หมู่ ๑๐ ปางลาว	แม่ข้าวต้ม	เมืองเชียงราย	เชียงราย
๑๓๖๒	หมู่ ๑๗ สันตันกอก	แม่ข้าวต้ม	เมืองเชียงราย	เชียงราย
๑๓๖๓	หมู่ ๒ ป่าขาง	แม่ข้าวต้ม	เมืองเชียงราย	เชียงราย
๑๓๖๔	หมู่ ๒๐ ประชากร่วมมิตร	แม่ข้าวต้ม	เมืองเชียงราย	เชียงราย
๑๓๖๕	หมู่ ๒๓ ทรายมูล	แม่ข้าวต้ม	เมืองเชียงราย	เชียงราย
๑๓๖๖	หมู่ ๖ ห้วยเจริญ	แม่ข้าวต้ม	เมืองเชียงราย	เชียงราย
๑๓๖๗	หมู่ ๑ ห้วยขมโน	แม่ยาว	เมืองเชียงราย	เชียงราย
๑๓๖๘	หมู่ ๑๑ ห้วยแม่ซ้าย	แม่ยาว	เมืองเชียงราย	เชียงราย
๑๓๖๙	หมู่ ๑๗ ดงเจริญ	แม่ยาว	เมืองเชียงราย	เชียงราย
๑๓๗๐	หมู่ ๓ ห้วยทรายขาว	แม่ยาว	เมืองเชียงราย	เชียงราย
๑๓๗๑	หมู่ ๒๑ หมู่ที่ ๒๑	รอบเวียง	เมืองเชียงราย	เชียงราย
๑๓๗๒	หมู่ ๒ สันทรายน้อย	สันทราย	เมืองเชียงราย	เชียงราย
๑๓๗๓	หมู่ ๓ โป่งสลิ	สันทราย	เมืองเชียงราย	เชียงราย
๑๓๗๔	หมู่ ๗ ป่าย่าง	สันทราย	เมืองเชียงราย	เชียงราย
๑๓๗๕	หมู่ ๘ ป่าข่า	สันทราย	เมืองเชียงราย	เชียงราย
๑๓๗๖	หมู่ ๑ ห้วยसान	ห้วยขมภู	เมืองเชียงราย	เชียงราย

Handwritten signature and notes in blue ink.

ลำดับ	ชื่อหมู่บ้าน	ตำบล	อำเภอ	จังหวัด
๑๓๗๗	หมู่ ๑๐ จะคือ	ห้วยขมภู	เมืองเชียงราย	เชียงราย
๑๓๗๘	หมู่ ๑๑ ริมเย็น	ห้วยขมภู	เมืองเชียงราย	เชียงราย
๑๓๗๙	หมู่ ๒ แม่มอญ	ห้วยขมภู	เมืองเชียงราย	เชียงราย
๑๓๘๐	หมู่ ๙ แม่สลัก	ห้วยขมภู	เมืองเชียงราย	เชียงราย
๑๓๘๑	หมู่ ๑๒ ร่องบ่อนอก	ห้วยสัก	เมืองเชียงราย	เชียงราย
๑๓๘๒	หมู่ ๑๕ สันสลี	ห้วยสัก	เมืองเชียงราย	เชียงราย
๑๓๘๓	หมู่ ๑๗ สันโค้งใหม่	ห้วยสัก	เมืองเชียงราย	เชียงราย
๑๓๘๔	หมู่ ๑๘ ร่องเฝียว	ห้วยสัก	เมืองเชียงราย	เชียงราย
๑๓๘๕	หมู่ ๑๙ ร่องเบ้อ	ห้วยสัก	เมืองเชียงราย	เชียงราย
๑๓๘๖	หมู่ ๒๔ ร่องเฝียว	ห้วยสัก	เมืองเชียงราย	เชียงราย
๑๓๘๗	หมู่ ๒๙ ร่องเบ้อ	ห้วยสัก	เมืองเชียงราย	เชียงราย
๑๓๘๘	หมู่ ๖ ป่าเหยง	ห้วยสัก	เมืองเชียงราย	เชียงราย
๑๓๘๙	หมู่ ๙ ร่องเบ้อใน	ห้วยสัก	เมืองเชียงราย	เชียงราย
๑๓๙๐	หมู่ ๑ บ่อก้าง	จอมสวรรค์	แม่จัน	เชียงราย
๑๓๙๑	หมู่ ๑๐ ใหม่	จอมสวรรค์	แม่จัน	เชียงราย
๑๓๙๒	หมู่ ๒ ป่าसान	จอมสวรรค์	แม่จัน	เชียงราย
๑๓๙๓	หมู่ ๓ สันหลวง	จอมสวรรค์	แม่จัน	เชียงราย
๑๓๙๔	หมู่ ๔ ชีเหล็ก	จอมสวรรค์	แม่จัน	เชียงราย
๑๓๙๕	หมู่ ๕ แม่สรวาย	จอมสวรรค์	แม่จัน	เชียงราย
๑๓๙๖	หมู่ ๗ สันกอกุก	จอมสวรรค์	แม่จัน	เชียงราย
๑๓๙๗	หมู่ ๑๑ หนองบัวหัวฝาย	จันจว้า	แม่จัน	เชียงราย
๑๓๙๘	หมู่ ๑๑ ป่าอ่อน	จันจว้าใต้	แม่จัน	เชียงราย
๑๓๙๙	หมู่ ๑ แม่ถั่ว	ท่าข้าวเปลือก	แม่จัน	เชียงราย
๑๔๐๐	หมู่ ๑๐ ผ่านศึก	ท่าข้าวเปลือก	แม่จัน	เชียงราย
๑๔๐๑	หมู่ ๑๑ ผาเรือ	ท่าข้าวเปลือก	แม่จัน	เชียงราย
๑๔๐๒	หมู่ ๑๓ ศรียางชุม	ท่าข้าวเปลือก	แม่จัน	เชียงราย
๑๔๐๓	หมู่ ๒ ท่าข้าวเปลือกใหม่	ท่าข้าวเปลือก	แม่จัน	เชียงราย
๑๔๐๔	หมู่ ๔ แม่แพง	ท่าข้าวเปลือก	แม่จัน	เชียงราย
๑๔๐๕	หมู่ ๗ ท่าข้าวเปลือก	ท่าข้าวเปลือก	แม่จัน	เชียงราย
๑๔๐๖	หมู่ ๘ ทับกุ่มรทอง	ท่าข้าวเปลือก	แม่จัน	เชียงราย
๑๔๐๗	หมู่ ๑๐ ใหม่พัฒนา	ป่าซาง	แม่จัน	เชียงราย
๑๔๐๘	หมู่ ๑๑ หนองอ้อ	ป่าซาง	แม่จัน	เชียงราย
๑๔๐๙	หมู่ ๑๒ สันคือ	ป่าซาง	แม่จัน	เชียงราย
๑๔๑๐	หมู่ ๑๓ ป่าคู	ป่าซาง	แม่จัน	เชียงราย
๑๔๑๑	หมู่ ๑๔ แม่สลอง	ป่าซาง	แม่จัน	เชียงราย
๑๔๑๒	หมู่ ๔ แม่สลองใน	ป่าซาง	แม่จัน	เชียงราย
๑๔๑๓	หมู่ ๖ ป่าห้า	ป่าซาง	แม่จัน	เชียงราย
๑๔๑๔	หมู่ ๘ ยางมูล	ป่าซาง	แม่จัน	เชียงราย
๑๔๑๕	หมู่ ๑๐ สันโค้ง	ป่าดิ่ง	แม่จัน	เชียงราย
๑๔๑๖	หมู่ ๑๑ โป่งน้ำร้อน	ป่าดิ่ง	แม่จัน	เชียงราย
๑๔๑๗	หมู่ ๑๒ ห้วยยาโน	ป่าดิ่ง	แม่จัน	เชียงราย
๑๔๑๘	หมู่ ๑๘ ใหม่เจริญ	ป่าดิ่ง	แม่จัน	เชียงราย
๑๔๑๙	หมู่ ๗ ป่าดิ่ง	ป่าดิ่ง	แม่จัน	เชียงราย
๑๔๒๐	หมู่ ๙ ป่าเหมี้ยง	ป่าดิ่ง	แม่จัน	เชียงราย
๑๔๒๑	หมู่ ๙ สันธาตุ	แม่คำ	แม่จัน	เชียงราย
๑๔๒๒	หมู่ ๑๓ เข่าธรรมจาริก	แม่จัน	แม่จัน	เชียงราย

Handwritten signatures and initials in blue ink, including a large signature that appears to be "Pantong" and other initials like "ป.", "๒๓", and "e."

ลำดับ	ชื่อหมู่บ้าน	ตำบล	อำเภอ	จังหวัด
๑๔๒๓	หมู่ ๔ อ่องแฮ	แม่ไร่	แม่จัน	เชียงราย
๑๔๒๔	หมู่ ๘ แม่สลองนอก	ศรีค้ำ	แม่จัน	เชียงราย
๑๔๒๕	หมู่ ๑ สันทราย	สันทราย	แม่จัน	เชียงราย
๑๔๒๖	หมู่ ๒ จอมจันทร์	สันทราย	แม่จัน	เชียงราย
๑๔๒๗	หมู่ ๔ เदन	สันทราย	แม่จัน	เชียงราย
๑๔๒๘	หมู่ ๕ ดงสุวรรณ	สันทราย	แม่จัน	เชียงราย
๑๔๒๙	หมู่ ๗ ดง	สันทราย	แม่จัน	เชียงราย
๑๔๓๐	หมู่ ๘ โพนาราม	สันทราย	แม่จัน	เชียงราย
๑๔๓๑	หมู่ ๑๐ ห้วยอั้น	เทอดไทย	แม่ฟ้าหลวง	เชียงราย
๑๔๓๒	หมู่ ๑๓ เทอดไทย๑	เทอดไทย	แม่ฟ้าหลวง	เชียงราย
๑๔๓๓	หมู่ ๔ ปูนะ	เทอดไทย	แม่ฟ้าหลวง	เชียงราย
๑๔๓๔	หมู่ ๑๓ สามัคคีใหม่	แม่ฟ้าหลวง	แม่ฟ้าหลวง	เชียงราย
๑๔๓๕	หมู่ ๑๔ สวนป่า	แม่ฟ้าหลวง	แม่ฟ้าหลวง	เชียงราย
๑๔๓๖	หมู่ ๒ ห้วยไร่สามัคคี	แม่ฟ้าหลวง	แม่ฟ้าหลวง	เชียงราย
๑๔๓๗	หมู่ ๓ ก้อป่าคา	แม่ฟ้าหลวง	แม่ฟ้าหลวง	เชียงราย
๑๔๓๘	หมู่ ๕ อาหลู่	แม่ฟ้าหลวง	แม่ฟ้าหลวง	เชียงราย
๑๔๓๙	หมู่ ๖ มูเซอป่ากล้วย	แม่ฟ้าหลวง	แม่ฟ้าหลวง	เชียงราย
๑๔๔๐	หมู่ ๗ อีโก้ป่ากล้วย	แม่ฟ้าหลวง	แม่ฟ้าหลวง	เชียงราย
๑๔๔๑	หมู่ ๒ อาแท้	แม่สลองนอก	แม่ฟ้าหลวง	เชียงราย
๑๔๔๒	หมู่ ๓ เย้าเลาสิบ	แม่สลองนอก	แม่ฟ้าหลวง	เชียงราย
๑๔๔๓	หมู่ ๕ ป่าคาสุขใจ	แม่สลองนอก	แม่ฟ้าหลวง	เชียงราย
๑๔๔๔	หมู่ ๗ อาแบ	แม่สลองนอก	แม่ฟ้าหลวง	เชียงราย
๑๔๔๕	หมู่ ๘ ป่าคาสามัคคี	แม่สลองนอก	แม่ฟ้าหลวง	เชียงราย
๑๔๔๖	หมู่ ๑๑ พะใหญ่-มะหินกอง	แม่สลองใน	แม่ฟ้าหลวง	เชียงราย
๑๔๔๗	หมู่ ๑๓ จะค้ำน้อย-ตันม่วง	แม่สลองใน	แม่ฟ้าหลวง	เชียงราย
๑๔๔๘	หมู่ ๑๕ อาแท้ละ	แม่สลองใน	แม่ฟ้าหลวง	เชียงราย
๑๔๔๙	หมู่ ๑๖ จะค้ำน้อย	แม่สลองใน	แม่ฟ้าหลวง	เชียงราย
๑๔๕๐	หมู่ ๑๙ แม่สะแลบ	แม่สลองใน	แม่ฟ้าหลวง	เชียงราย
๑๔๕๑	หมู่ ๒๒ แสนใจพัฒนา	แม่สลองใน	แม่ฟ้าหลวง	เชียงราย
๑๔๕๒	หมู่ ๒๕ มอคล้อง	แม่สลองใน	แม่ฟ้าหลวง	เชียงราย
๑๔๕๓	หมู่ ๕ ห้วยมู	แม่สลองใน	แม่ฟ้าหลวง	เชียงราย
๑๔๕๔	หมู่ ๑๐ หัวทุ่ง	ดงมะตะ	แม่ลาว	เชียงราย
๑๔๕๕	หมู่ ๑๔ ท่าสันกลาง	ดงมะตะ	แม่ลาว	เชียงราย
๑๔๕๖	หมู่ ๙ แพะบ้านท่า	ดงมะตะ	แม่ลาว	เชียงราย
๑๔๕๗	หมู่ ๑๑ ร่องปลายนา	บัวสลี	แม่ลาว	เชียงราย
๑๔๕๘	หมู่ ๑๒ บัวสลี	บัวสลี	แม่ลาว	เชียงราย
๑๔๕๙	หมู่ ๔ สันปูเลย	บัวสลี	แม่ลาว	เชียงราย
๑๔๖๐	หมู่ ๑ ป่าขางเหนือ	โป่งแพร์	แม่ลาว	เชียงราย
๑๔๖๑	หมู่ ๙ ห้วยล้านอาซ่า	โป่งแพร์	แม่ลาว	เชียงราย
๑๔๖๒	หมู่ ๑ ป่าดิงงาม	เจดีย์หลวง	แม่สรวย	เชียงราย
๑๔๖๓	หมู่ ๑๑ ป่าดิงงาม	เจดีย์หลวง	แม่สรวย	เชียงราย
๑๔๖๔	หมู่ ๑๒ ใหม่ร่องบง	เจดีย์หลวง	แม่สรวย	เชียงราย
๑๔๖๕	หมู่ ๒ ร่องบง	เจดีย์หลวง	แม่สรวย	เชียงราย
๑๔๖๖	หมู่ ๓ ห้วยส้ม	เจดีย์หลวง	แม่สรวย	เชียงราย
๑๔๖๗	หมู่ ๔ หนองหล่ม	เจดีย์หลวง	แม่สรวย	เชียงราย
๑๔๖๘	หมู่ ๖ ร่องหมองษ์	เจดีย์หลวง	แม่สรวย	เชียงราย

ลำดับ	ชื่อหมู่บ้าน	ตำบล	อำเภอ	จังหวัด
๑๔๖๙	หมู่ ๗ สันกำแพง	เจดีย์หลวง	แม่สรวย	เชียงราย
๑๔๗๐	หมู่ ๙ แม่ตาแมว	เจดีย์หลวง	แม่สรวย	เชียงราย
๑๔๗๑	หมู่ ๑๑ แม่ฝักและ	ท่าก้อ	แม่สรวย	เชียงราย
๑๔๗๒	หมู่ ๑๒ หล่ายลาว	ท่าก้อ	แม่สรวย	เชียงราย
๑๔๗๓	หมู่ ๑๔ ป่าเหียง	ท่าก้อ	แม่สรวย	เชียงราย
๑๔๗๔	หมู่ ๑ ห้วยอ้อ	ป่าแดด	แม่สรวย	เชียงราย
๑๔๗๕	หมู่ ๑๖ นองบัว	ป่าแดด	แม่สรวย	เชียงราย
๑๔๗๖	หมู่ ๑๗ สันโค้งใต้	ป่าแดด	แม่สรวย	เชียงราย
๑๔๗๗	หมู่ ๑๘ แม่ตาช้าง	ป่าแดด	แม่สรวย	เชียงราย
๑๔๗๘	หมู่ ๑๙ ศรีดอนมูล	ป่าแดด	แม่สรวย	เชียงราย
๑๔๗๙	หมู่ ๒๐ ห้วยมะแงง	ป่าแดด	แม่สรวย	เชียงราย
๑๔๘๐	หมู่ ๓ ป่าแดด	ป่าแดด	แม่สรวย	เชียงราย
๑๔๘๑	หมู่ ๕ ท้าวแก่นจันทร์	ป่าแดด	แม่สรวย	เชียงราย
๑๔๘๒	หมู่ ๗ ดอนสลิ	ป่าแดด	แม่สรวย	เชียงราย
๑๔๘๓	หมู่ ๑ แม่พริก	แม่พริก	แม่สรวย	เชียงราย
๑๔๘๔	หมู่ ๑๐ โย้ง	แม่พริก	แม่สรวย	เชียงราย
๑๔๘๕	หมู่ ๑๒ ชุมชนสันจำปา	แม่พริก	แม่สรวย	เชียงราย
๑๔๘๖	หมู่ ๒ หัวทุ่ง	แม่พริก	แม่สรวย	เชียงราย
๑๔๘๗	หมู่ ๓ สันจำปา	แม่พริก	แม่สรวย	เชียงราย
๑๔๘๘	หมู่ ๕ ปางต้นผึ้ง	แม่พริก	แม่สรวย	เชียงราย
๑๔๘๙	หมู่ ๗ ทุ่งฟ้าผ่า	แม่พริก	แม่สรวย	เชียงราย
๑๔๙๐	หมู่ ๘ หัวริน	แม่พริก	แม่สรวย	เชียงราย
๑๔๙๑	หมู่ ๑ โป่งปูเฟื่อง	แม่สรวย	แม่สรวย	เชียงราย
๑๔๙๒	หมู่ ๑๐ แสนเจริญ	วาเวี	แม่สรวย	เชียงราย
๑๔๙๓	หมู่ ๑ ทุ่งค่อม	ศรีถ้อย	แม่สรวย	เชียงราย
๑๔๙๔	หมู่ ๑๐ ทองทิพย์	ศรีถ้อย	แม่สรวย	เชียงราย
๑๔๙๕	หมู่ ๑๒ ม่วงคำ	ศรีถ้อย	แม่สรวย	เชียงราย
๑๔๙๖	หมู่ ๒ ป่าห้วย	ศรีถ้อย	แม่สรวย	เชียงราย
๑๔๙๗	หมู่ ๓ นองบัวสรวย	ศรีถ้อย	แม่สรวย	เชียงราย
๑๔๙๘	หมู่ ๗ ทุ่งยาว	ศรีถ้อย	แม่สรวย	เชียงราย
๑๔๙๙	หมู่ ๘ ศรีถ้อย	ศรีถ้อย	แม่สรวย	เชียงราย
๑๕๐๐	หมู่ ๙ อายโก๊ะ	ศรีถ้อย	แม่สรวย	เชียงราย
๑๕๐๑	หมู่ ๓ ดงป่าสัก	บ้านด้าย	แม่สาย	เชียงราย
๑๕๐๒	หมู่ ๔ สันทรายน้อย	บ้านด้าย	แม่สาย	เชียงราย
๑๕๐๓	หมู่ ๖ ป่าบงงาม	บ้านด้าย	แม่สาย	เชียงราย
๑๕๐๔	หมู่ ๑๐ อีโก้ผาฮี้	โป่งงาม	แม่สาย	เชียงราย
๑๕๐๕	หมู่ ๑๑ มูเซอร์ผาฮี้	โป่งงาม	แม่สาย	เชียงราย
๑๕๐๖	หมู่ ๔ ฮ้องแฮ่	ห้วยไคร้	แม่สาย	เชียงราย
๑๕๐๗	หมู่ ๘ สันลิดไม้	ห้วยไคร้	แม่สาย	เชียงราย
๑๕๐๘	หมู่ ๑ ท่าข้าม	ท่าข้าม	เวียงแก่น	เชียงราย
๑๕๐๙	หมู่ ๓ โละ	ท่าข้าม	เวียงแก่น	เชียงราย
๑๕๑๐	หมู่ ๔ ขวากใต้	ท่าข้าม	เวียงแก่น	เชียงราย
๑๕๑๑	หมู่ ๕ ขวากเหนือ	ท่าข้าม	เวียงแก่น	เชียงราย
๑๕๑๒	หมู่ ๖ วังผา	ท่าข้าม	เวียงแก่น	เชียงราย
๑๕๑๓	หมู่ ๓ ดอน	ปอ	เวียงแก่น	เชียงราย
๑๕๑๔	หมู่ ๕ ปอกลาง	ปอ	เวียงแก่น	เชียงราย

ลำดับ	ชื่อหมู่บ้าน	ตำบล	อำเภอ	จังหวัด
๑๕๑๕	หมู่ ๖ ไทยสามัคคี	ม่วงยาย	เวียงแก่น	เชียงราย
๑๕๑๖	หมู่ ๗ ไทยพัฒนา	ม่วงยาย	เวียงแก่น	เชียงราย
๑๕๑๗	หมู่ ๘ ไทยเจริญ	ม่วงยาย	เวียงแก่น	เชียงราย
๑๕๑๘	หมู่ ๙ ไทยสมบูรณ์	ม่วงยาย	เวียงแก่น	เชียงราย
๑๕๑๙	หมู่ ๑๐ หุงไค้ง	ดอนศิลา	เวียงชัย	เชียงราย
๑๕๒๐	หมู่ ๑๑ ใหม่มงคล	ดอนศิลา	เวียงชัย	เชียงราย
๑๕๒๑	หมู่ ๑๒ จงเจริญ	ดอนศิลา	เวียงชัย	เชียงราย
๑๕๒๒	หมู่ ๑๓ ดอนกลาง	ดอนศิลา	เวียงชัย	เชียงราย
๑๕๒๓	หมู่ ๑๔ ใหม่สันติสุข	ดอนศิลา	เวียงชัย	เชียงราย
๑๕๒๔	หมู่ ๑๕ ใหม่ศรีวิสัย	ดอนศิลา	เวียงชัย	เชียงราย
๑๕๒๕	หมู่ ๓ ชองลม	ดอนศิลา	เวียงชัย	เชียงราย
๑๕๒๖	หมู่ ๔ จอเจริญ	ดอนศิลา	เวียงชัย	เชียงราย
๑๕๒๗	หมู่ ๖ ดอยงาม	ดอนศิลา	เวียงชัย	เชียงราย
๑๕๒๘	หมู่ ๙ ดอนใต้	ดอนศิลา	เวียงชัย	เชียงราย
๑๕๒๙	หมู่ ๙ ผางาม	ผางาม	เวียงชัย	เชียงราย
๑๕๓๐	หมู่ ๘ ยกเจริญ	เมืองชุม	เวียงชัย	เชียงราย
๑๕๓๑	หมู่ ๙ วังช้าง	เมืองชุม	เวียงชัย	เชียงราย
๑๕๓๒	หมู่ ๑๑ หนองหล่ม	เวียงชัย	เวียงชัย	เชียงราย
๑๕๓๓	หมู่ ๑๒ ใหม่โพธิ์งาม	เวียงชัย	เวียงชัย	เชียงราย
๑๕๓๔	หมู่ ๑๔ ไชยปราการ	เวียงชัย	เวียงชัย	เชียงราย
๑๕๓๕	หมู่ ๑๕ ด้ายเจริญ	เวียงชัย	เวียงชัย	เชียงราย
๑๕๓๖	หมู่ ๑๖ หนองหลวง	เวียงชัย	เวียงชัย	เชียงราย
๑๕๓๗	หมู่ ๑๗ ไชยเจริญเหนือ	เวียงชัย	เวียงชัย	เชียงราย
๑๕๓๘	หมู่ ๑๘ ด้ายท่าล้อ	เวียงชัย	เวียงชัย	เชียงราย
๑๕๓๙	หมู่ ๒๐ ด้ายพัฒนา	เวียงชัย	เวียงชัย	เชียงราย
๑๕๔๐	หมู่ ๓ ศรีเวียง	เวียงชัย	เวียงชัย	เชียงราย
๑๕๔๑	หมู่ ๔ ด้าย	เวียงชัย	เวียงชัย	เชียงราย
๑๕๔๒	หมู่ ๕ ไชยเจริญ	เวียงชัย	เวียงชัย	เชียงราย
๑๕๔๓	หมู่ ๖ ปง	เวียงชัย	เวียงชัย	เชียงราย
๑๕๔๔	หมู่ ๗ ด้ายกู่แก้ว	เวียงชัย	เวียงชัย	เชียงราย
๑๕๔๕	หมู่ ๑ ตำบลไต่	เวียงเหนือ	เวียงชัย	เชียงราย
๑๕๔๖	หมู่ ๑๐ ป่ายางน้อย	เวียงเหนือ	เวียงชัย	เชียงราย
๑๕๔๗	หมู่ ๑๑ พนาสัย	เวียงเหนือ	เวียงชัย	เชียงราย
๑๕๔๘	หมู่ ๒ เวียงเดิม	เวียงเหนือ	เวียงชัย	เชียงราย
๑๕๔๙	หมู่ ๓ สันสลิด	เวียงเหนือ	เวียงชัย	เชียงราย
๑๕๕๐	หมู่ ๔ ราษฎร์เจริญ	เวียงเหนือ	เวียงชัย	เชียงราย
๑๕๕๑	หมู่ ๕ ค่ายเจริญ	เวียงเหนือ	เวียงชัย	เชียงราย
๑๕๕๒	หมู่ ๗ โพธิ์ชัย	เวียงเหนือ	เวียงชัย	เชียงราย
๑๕๕๓	หมู่ ๘ ไตรแก้ว	เวียงเหนือ	เวียงชัย	เชียงราย
๑๕๕๔	หมู่ ๙ เวียงปางคำ	เวียงเหนือ	เวียงชัย	เชียงราย
๑๕๕๕	หมู่ ๗ ดอยศิริมงคล	ดงมหาวัน	เวียงเชียงรุ้ง	เชียงราย
๑๕๕๖	หมู่ ๘ ปงเคียน	ดงมหาวัน	เวียงเชียงรุ้ง	เชียงราย
๑๕๕๗	หมู่ ๙ ป่าสักงาม	ดงมหาวัน	เวียงเชียงรุ้ง	เชียงราย
๑๕๕๘	หมู่ ๑๓ โป่งชัย	หุงก่อ	เวียงเชียงรุ้ง	เชียงราย
๑๕๕๙	หมู่ ๑๔ เตนสันทราย	หุงก่อ	เวียงเชียงรุ้ง	เชียงราย
๑๕๖๐	หมู่ ๒ ดงชัย	หุงก่อ	เวียงเชียงรุ้ง	เชียงราย

Handwritten signatures and initials in blue ink.

ลำดับ	ชื่อหมู่บ้าน	ตำบล	อำเภอ	จังหวัด
๑๕๖๑	หมู่ ๓ ป่าห้า	ทุ่งก่อ	เวียงเชียงรุ้ง	เชียงราย
๑๕๖๒	หมู่ ๘ ดงป่าสัก	ทุ่งก่อ	เวียงเชียงรุ้ง	เชียงราย
๑๕๖๓	หมู่ ๑๓ เนินไทรพัฒนา	ป่าซาง	เวียงเชียงรุ้ง	เชียงราย
๑๕๖๔	หมู่ ๖ ป่าสา	ป่าซาง	เวียงเชียงรุ้ง	เชียงราย
๑๕๖๕	หมู่ ๒ โป่งเทวี	บ้านโป่ง	เวียงป่าเป้า	เชียงราย
๑๕๖๖	หมู่ ๓ สัน	บ้านโป่ง	เวียงป่าเป้า	เชียงราย
๑๕๖๗	หมู่ ๕ โป่งเทวี	บ้านโป่ง	เวียงป่าเป้า	เชียงราย
๑๕๖๘	หมู่ ๖ สันต้อ	บ้านโป่ง	เวียงป่าเป้า	เชียงราย
๑๕๖๙	หมู่ ๑ ป่าจิว	ป่าจิว	เวียงป่าเป้า	เชียงราย
๑๕๗๐	หมู่ ๑๑ ขุนเมืองงาม	ป่าจิว	เวียงป่าเป้า	เชียงราย
๑๕๗๑	หมู่ ๑๒ ฮ้างตำเหนือ	ป่าจิว	เวียงป่าเป้า	เชียงราย
๑๕๗๒	หมู่ ๑๓ ทรายมูล	ป่าจิว	เวียงป่าเป้า	เชียงราย
๑๕๗๓	หมู่ ๑๔ สันทราย	ป่าจิว	เวียงป่าเป้า	เชียงราย
๑๕๗๔	หมู่ ๑๕ ดงพระพร	ป่าจิว	เวียงป่าเป้า	เชียงราย
๑๕๗๕	หมู่ ๑๖ สันปูเลย	ป่าจิว	เวียงป่าเป้า	เชียงราย
๑๕๗๖	หมู่ ๒ ป่าสัก	ป่าจิว	เวียงป่าเป้า	เชียงราย
๑๕๗๗	หมู่ ๓ ฮ้างตำ	ป่าจิว	เวียงป่าเป้า	เชียงราย
๑๕๗๘	หมู่ ๔ ร่องกู่	ป่าจิว	เวียงป่าเป้า	เชียงราย
๑๕๗๙	หมู่ ๕ ป่าเหมือด	ป่าจิว	เวียงป่าเป้า	เชียงราย
๑๕๘๐	หมู่ ๖ หม้อ	ป่าจิว	เวียงป่าเป้า	เชียงราย
๑๕๘๑	หมู่ ๗ แม่หาง	ป่าจิว	เวียงป่าเป้า	เชียงราย
๑๕๘๒	หมู่ ๙ สบถี	ป่าจิว	เวียงป่าเป้า	เชียงราย
๑๕๘๓	หมู่ ๗ ทุ่งยาว	แม่เจดีย์	เวียงป่าเป้า	เชียงราย
๑๕๘๔	หมู่ ๑ ไฮ้ง	แม่เจดีย์ใหม่	เวียงป่าเป้า	เชียงราย
๑๕๘๕	หมู่ ๑๑ หัวขมกู่	แม่เจดีย์ใหม่	เวียงป่าเป้า	เชียงราย
๑๕๘๖	หมู่ ๑๒ หัวคุณพระ	แม่เจดีย์ใหม่	เวียงป่าเป้า	เชียงราย
๑๕๘๗	หมู่ ๑๔ โป่งป่าดอง	แม่เจดีย์ใหม่	เวียงป่าเป้า	เชียงราย
๑๕๘๘	หมู่ ๒ ร่อง	แม่เจดีย์ใหม่	เวียงป่าเป้า	เชียงราย
๑๕๘๙	หมู่ ๓ แม่เจดีย์	แม่เจดีย์ใหม่	เวียงป่าเป้า	เชียงราย
๑๕๙๐	หมู่ ๔ ปางอ้าย	แม่เจดีย์ใหม่	เวียงป่าเป้า	เชียงราย
๑๕๙๑	หมู่ ๕ จำบอน	แม่เจดีย์ใหม่	เวียงป่าเป้า	เชียงราย
๑๕๙๒	หมู่ ๖ โป่งน้ำร้อน	แม่เจดีย์ใหม่	เวียงป่าเป้า	เชียงราย
๑๕๙๓	หมู่ ๙ บวกขอนแก่น	แม่เจดีย์ใหม่	เวียงป่าเป้า	เชียงราย
๑๕๙๔	หมู่ ๑ สันมะเค็ด	เวียงกาหลง	เวียงป่าเป้า	เชียงราย
๑๕๙๕	หมู่ ๑๑ ทุ่งรวงทอง	เวียงกาหลง	เวียงป่าเป้า	เชียงราย
๑๕๙๖	หมู่ ๑๒ หัวฝายพัฒนา	เวียงกาหลง	เวียงป่าเป้า	เชียงราย
๑๕๙๗	หมู่ ๑๓ ทุ่งมานเหนือ	เวียงกาหลง	เวียงป่าเป้า	เชียงราย
๑๕๙๘	หมู่ ๒ สันซี้เหล็ก	เวียงกาหลง	เวียงป่าเป้า	เชียงราย
๑๕๙๙	หมู่ ๓ ทุ่งมาน	เวียงกาหลง	เวียงป่าเป้า	เชียงราย
๑๖๐๐	หมู่ ๙ ร่องนอด	เวียงกาหลง	เวียงป่าเป้า	เชียงราย
๑๖๐๑	หมู่ ๑ โป่งเหนือ	สันสลี	เวียงป่าเป้า	เชียงราย
๑๖๐๒	หมู่ ๑๐ สันป่าปอ	สันสลี	เวียงป่าเป้า	เชียงราย
๑๖๐๓	หมู่ ๑๒ ทุ่งห้าเหนือ	สันสลี	เวียงป่าเป้า	เชียงราย
๑๖๐๔	หมู่ ๒ ทุ่งห้า	สันสลี	เวียงป่าเป้า	เชียงราย
๑๖๐๕	หมู่ ๘ ปางมะขามป้อม	สันสลี	เวียงป่าเป้า	เชียงราย
๑๖๐๖	หมู่ ๙ ไชคชัยพัฒนา	สันสลี	เวียงป่าเป้า	เชียงราย

Signature
ป.
จดี

ลำดับ	ชื่อหมู่บ้าน	ตำบล	อำเภอ	จังหวัด
๑๖๐๗	หมู่ ๑ ชับพุทรา	ชัยพุทรา	ชนแดน	เพชรบูรณ์
๑๖๐๘	หมู่ ๒ คลองกลาง	ชัยพุทรา	ชนแดน	เพชรบูรณ์
๑๖๐๙	หมู่ ๓ ชับเจริญ	ชัยพุทรา	ชนแดน	เพชรบูรณ์
๑๖๑๐	หมู่ ๔ วังไทร	ชัยพุทรา	ชนแดน	เพชรบูรณ์
๑๖๑๑	หมู่ ๕ โคกสาร	ชัยพุทรา	ชนแดน	เพชรบูรณ์
๑๖๑๒	หมู่ ๖ ชับหมาแสน	ชัยพุทรา	ชนแดน	เพชรบูรณ์
๑๖๑๓	หมู่ ๗ ชับอู่ปก	ชัยพุทรา	ชนแดน	เพชรบูรณ์
๑๖๑๔	หมู่ ๘ เขาเพิ่มพัฒนา	ชัยพุทรา	ชนแดน	เพชรบูรณ์
๑๖๑๕	หมู่ ๑๓ กล้วยงาม	บ้านกล้วย	ชนแดน	เพชรบูรณ์
๑๖๑๖	หมู่ ๓ กล้วย	บ้านกล้วย	ชนแดน	เพชรบูรณ์
๑๖๑๗	หมู่ ๑ ลาดแคใต้	ลาดแค	ชนแดน	เพชรบูรณ์
๑๖๑๘	หมู่ ๑๐ โคนหนองจอก	ลาดแค	ชนแดน	เพชรบูรณ์
๑๖๑๙	หมู่ ๑๑ คลองบน	ลาดแค	ชนแดน	เพชรบูรณ์
๑๖๒๐	หมู่ ๑๒ ชับยาง	ลาดแค	ชนแดน	เพชรบูรณ์
๑๖๒๑	หมู่ ๑๓ วังคำแพง	ลาดแค	ชนแดน	เพชรบูรณ์
๑๖๒๒	หมู่ ๑๔ หนองใหญ่ใต้	ลาดแค	ชนแดน	เพชรบูรณ์
๑๖๒๓	หมู่ ๑๖ ดงลานใต้	ลาดแค	ชนแดน	เพชรบูรณ์
๑๖๒๔	หมู่ ๑๗ คลองโปร่ง	ลาดแค	ชนแดน	เพชรบูรณ์
๑๖๒๕	หมู่ ๑๘ เขาปูน	ลาดแค	ชนแดน	เพชรบูรณ์
๑๖๒๖	หมู่ ๑๙ ศรีรัตนะ	ลาดแค	ชนแดน	เพชรบูรณ์
๑๖๒๗	หมู่ ๒ ดงลาน	ลาดแค	ชนแดน	เพชรบูรณ์
๑๖๒๘	หมู่ ๒๐ คลองบนใต้	ลาดแค	ชนแดน	เพชรบูรณ์
๑๖๒๙	หมู่ ๒๑ ชับตะเคียน	ลาดแค	ชนแดน	เพชรบูรณ์
๑๖๓๐	หมู่ ๔ เขาน้อย	ลาดแค	ชนแดน	เพชรบูรณ์
๑๖๓๑	หมู่ ๖ โคกยาว	ลาดแค	ชนแดน	เพชรบูรณ์
๑๖๓๒	หมู่ ๗ ถ้ำแก้ว	ลาดแค	ชนแดน	เพชรบูรณ์
๑๖๓๓	หมู่ ๘ หนองใหญ่	ลาดแค	ชนแดน	เพชรบูรณ์
๑๖๓๔	หมู่ ๙ ลาดแคเหนือ	ลาดแค	ชนแดน	เพชรบูรณ์
๑๖๓๕	หมู่ ๑ วังกวาง	วังกวาง	น้ำหนาว	เพชรบูรณ์
๑๖๓๖	หมู่ ๑๐ โป่งนกแก้ว	วังกวาง	น้ำหนาว	เพชรบูรณ์
๑๖๓๗	หมู่ ๑๑ วังกวาง	วังกวาง	น้ำหนาว	เพชรบูรณ์
๑๖๓๘	หมู่ ๒ วังกวาง	วังกวาง	น้ำหนาว	เพชรบูรณ์
๑๖๓๙	หมู่ ๓ ไร่ใต้	วังกวาง	น้ำหนาว	เพชรบูรณ์
๑๖๔๐	หมู่ ๔ ห้วยหินลับ	วังกวาง	น้ำหนาว	เพชรบูรณ์
๑๖๔๑	หมู่ ๕ ชำม่วง	วังกวาง	น้ำหนาว	เพชรบูรณ์
๑๖๔๒	หมู่ ๖ ดงค้อ	วังกวาง	น้ำหนาว	เพชรบูรณ์
๑๖๔๓	หมู่ ๗ ฟองใต้	วังกวาง	น้ำหนาว	เพชรบูรณ์
๑๖๔๔	หมู่ ๘ ฝาลาน้อย	วังกวาง	น้ำหนาว	เพชรบูรณ์
๑๖๔๕	หมู่ ๙ ห้วยยางทอง	วังกวาง	น้ำหนาว	เพชรบูรณ์
๑๖๔๖	หมู่ ๑ หลีกด่าน	หลีกด่าน	น้ำหนาว	เพชรบูรณ์
๑๖๔๗	หมู่ ๒ หลีกด่าน	หลีกด่าน	น้ำหนาว	เพชรบูรณ์
๑๖๔๘	หมู่ ๓ ห้วยน้ำหนาว	หลีกด่าน	น้ำหนาว	เพชรบูรณ์
๑๖๔๙	หมู่ ๔ โนนขาด	หลีกด่าน	น้ำหนาว	เพชรบูรณ์
๑๖๕๐	หมู่ ๕ ห้วยลาด	หลีกด่าน	น้ำหนาว	เพชรบูรณ์
๑๖๕๑	หมู่ ๖ ห้วยกะโปะ	หลีกด่าน	น้ำหนาว	เพชรบูรณ์
๑๖๕๒	หมู่ ๗ กกก่อ	หลีกด่าน	น้ำหนาว	เพชรบูรณ์

ลำดับ	ชื่อหมู่บ้าน	ตำบล	อำเภอ	จังหวัด
๑๖๕๓	หมู่ ๒ เขาพลวง	สระแก้ว	บึงสามพัน	เพชรบูรณ์
๑๖๕๔	หมู่ ๕ ชับไทร	สระแก้ว	บึงสามพัน	เพชรบูรณ์
๑๖๕๕	หมู่ ๖ กลาง	สระแก้ว	บึงสามพัน	เพชรบูรณ์
๑๖๕๖	หมู่ ๙ ชับตะเคียน	สระแก้ว	บึงสามพัน	เพชรบูรณ์
๑๖๕๗	หมู่ ๑๐ ไร่ยาน	ตะเบาะ	เมืองเพชรบูรณ์	เพชรบูรณ์
๑๖๕๘	หมู่ ๕ ห้วยไคร้	ตะเบาะ	เมืองเพชรบูรณ์	เพชรบูรณ์
๑๖๕๙	หมู่ ๘ เขาขาด	ตะเบาะ	เมืองเพชรบูรณ์	เพชรบูรณ์
๑๖๖๐	หมู่ ๙ มิตรใหม่	ตะเบาะ	เมืองเพชรบูรณ์	เพชรบูรณ์
๑๖๖๑	หมู่ ๑ บุดนวน	น้ำร้อน	เมืองเพชรบูรณ์	เพชรบูรณ์
๑๖๖๒	หมู่ ๑๐ บุดง่า	น้ำร้อน	เมืองเพชรบูรณ์	เพชรบูรณ์
๑๖๖๓	หมู่ ๓ ชับเปิบ	ชับเปิบ	วังโป่ง	เพชรบูรณ์
๑๖๖๔	หมู่ ๖ ชับเปิบเหนือ	ชับเปิบ	วังโป่ง	เพชรบูรณ์
๑๖๖๕	หมู่ ๑ น้ำร้อน	น้ำร้อน	วิเชียรบุรี	เพชรบูรณ์
๑๖๖๖	หมู่ ๑๒ คลองยางพัฒนา	น้ำร้อน	วิเชียรบุรี	เพชรบูรณ์
๑๖๖๗	หมู่ ๒ น้ำร้อน	น้ำร้อน	วิเชียรบุรี	เพชรบูรณ์
๑๖๖๘	หมู่ ๓ น้ำร้อน	น้ำร้อน	วิเชียรบุรี	เพชรบูรณ์
๑๖๖๙	หมู่ ๕ หนองปลาไหล	น้ำร้อน	วิเชียรบุรี	เพชรบูรณ์
๑๖๗๐	หมู่ ๖ ถ้ำมกคชชัย	น้ำร้อน	วิเชียรบุรี	เพชรบูรณ์
๑๖๗๑	หมู่ ๘ ไทรงาม	น้ำร้อน	วิเชียรบุรี	เพชรบูรณ์
๑๖๗๒	หมู่ ๑๔ พรหมประชาสวรรค์	ภูน้ำหยด	วิเชียรบุรี	เพชรบูรณ์
๑๖๗๓	หมู่ ๑๕ วังลึก	ภูน้ำหยด	วิเชียรบุรี	เพชรบูรณ์
๑๖๗๔	หมู่ ๑๖ หนองภิรมย์	ภูน้ำหยด	วิเชียรบุรี	เพชรบูรณ์
๑๖๗๕	หมู่ ๕ ชับมหาด	ภูน้ำหยด	วิเชียรบุรี	เพชรบูรณ์
๑๖๗๖	หมู่ ๖ รวมชัย	ภูน้ำหยด	วิเชียรบุรี	เพชรบูรณ์
๑๖๗๗	หมู่ ๗ พระที่นั่ง	ภูน้ำหยด	วิเชียรบุรี	เพชรบูรณ์
๑๖๗๘	หมู่ ๑๒ ตะเคียนโพรง	ยางสาว	วิเชียรบุรี	เพชรบูรณ์
๑๖๗๙	หมู่ ๑๓ ชับเจริญ	ยางสาว	วิเชียรบุรี	เพชรบูรณ์
๑๖๘๐	หมู่ ๑๔ ชับผุด	ยางสาว	วิเชียรบุรี	เพชรบูรณ์
๑๖๘๑	หมู่ ๑๕ หนองแดง	ยางสาว	วิเชียรบุรี	เพชรบูรณ์
๑๖๘๒	หมู่ ๕ ชับตะแบก	ยางสาว	วิเชียรบุรี	เพชรบูรณ์
๑๖๘๓	หมู่ ๖ ชับกระโช่	ยางสาว	วิเชียรบุรี	เพชรบูรณ์
๑๖๘๔	หมู่ ๗ น้ำอ้อม	ยางสาว	วิเชียรบุรี	เพชรบูรณ์
๑๖๘๕	หมู่ ๘ โคกกรวด	ยางสาว	วิเชียรบุรี	เพชรบูรณ์
๑๖๘๖	หมู่ ๙ โคกกรวด	ยางสาว	วิเชียรบุรี	เพชรบูรณ์
๑๖๘๗	หมู่ ๒ หนองสรวง	คลองกระจิง	ศรีเทพ	เพชรบูรณ์
๑๖๘๘	หมู่ ๑๒ เนินละคร	นาสนุ่น	ศรีเทพ	เพชรบูรณ์
๑๖๘๙	หมู่ ๑๙ นาสนุ่น	นาสนุ่น	ศรีเทพ	เพชรบูรณ์
๑๖๙๐	หมู่ ๘ เนินถาวร	นาสนุ่น	ศรีเทพ	เพชรบูรณ์
๑๖๙๑	หมู่ ๑๒ รักไทย	ศรีเทพ	ศรีเทพ	เพชรบูรณ์
๑๖๙๒	หมู่ ๑๔ คลองมะกอก	ศรีเทพ	ศรีเทพ	เพชรบูรณ์
๑๖๙๓	หมู่ ๔ โคกสะแกลาด	ศรีเทพ	ศรีเทพ	เพชรบูรณ์
๑๖๙๔	หมู่ ๑ รั้งย่อย	หนองย่างทอย	ศรีเทพ	เพชรบูรณ์
๑๖๙๕	หมู่ ๑๐ มะขามป้อม	หนองย่างทอย	ศรีเทพ	เพชรบูรณ์
๑๖๙๖	หมู่ ๑๑ หนองบัวเรียง	หนองย่างทอย	ศรีเทพ	เพชรบูรณ์
๑๖๙๗	หมู่ ๑๒ ทุ่งนางาม	หนองย่างทอย	ศรีเทพ	เพชรบูรณ์
๑๖๙๘	หมู่ ๑๓ หนองบัวเรียง	หนองย่างทอย	ศรีเทพ	เพชรบูรณ์

(Handwritten signatures and marks)

ลำดับ	ชื่อหมู่บ้าน	ตำบล	อำเภอ	จังหวัด
๑๖๙๙	หมู่ ๒ เต่าถ่าน	หนองย่างทอย	ศรีเทพ	เพชรบูรณ์
๑๗๐๐	หมู่ ๓ หนองย่างทอย	หนองย่างทอย	ศรีเทพ	เพชรบูรณ์
๑๗๐๑	หมู่ ๔ โคกริ่งน้อย	หนองย่างทอย	ศรีเทพ	เพชรบูรณ์
๑๗๐๒	หมู่ ๕ ชับน้อย	หนองย่างทอย	ศรีเทพ	เพชรบูรณ์
๑๗๐๓	หมู่ ๖ ชับเพ็ก	หนองย่างทอย	ศรีเทพ	เพชรบูรณ์
๑๗๐๔	หมู่ ๗ หนองขาม	หนองย่างทอย	ศรีเทพ	เพชรบูรณ์
๑๗๐๕	หมู่ ๘ ห้วยหวาย	หนองย่างทอย	ศรีเทพ	เพชรบูรณ์
๑๗๐๖	หมู่ ๙ ตำบลเจริญชัย	หนองย่างทอย	ศรีเทพ	เพชรบูรณ์
๑๗๐๗	หมู่ ๑ บ้านปางยาง	ท่าดัวง	หนองไผ่	เพชรบูรณ์
๑๗๐๘	หมู่ ๒ ชับขมภู	ท่าดัวง	หนองไผ่	เพชรบูรณ์
๑๗๐๙	หมู่ ๓ ไทรงาม	ท่าดัวง	หนองไผ่	เพชรบูรณ์
๑๗๑๐	หมู่ ๔ เฉลียงทอง	ท่าดัวง	หนองไผ่	เพชรบูรณ์
๑๗๑๑	หมู่ ๕ โป่งสะทอน	ท่าดัวง	หนองไผ่	เพชรบูรณ์
๑๗๑๒	หมู่ ๖ สันเจริญ	ท่าดัวง	หนองไผ่	เพชรบูรณ์
๑๗๑๓	หมู่ ๗ ห้วยตลาด	ท่าดัวง	หนองไผ่	เพชรบูรณ์
๑๗๑๔	หมู่ ๘ ท่าดัวง	ท่าดัวง	หนองไผ่	เพชรบูรณ์
๑๗๑๕	หมู่ ๖ ลำตาเณร	บัววัฒนา	หนองไผ่	เพชรบูรณ์
๑๗๑๖	หมู่ ๘ ลำประสาน	บัววัฒนา	หนองไผ่	เพชรบูรณ์
๑๗๑๗	หมู่ ๖ ชับเตือ	บ้านโกชน	หนองไผ่	เพชรบูรณ์
๑๗๑๘	หมู่ ๗ เนินสวรรค์	บ้านโกชน	หนองไผ่	เพชรบูรณ์
๑๗๑๙	หมู่ ๑ วังซอน	ตาดกLOY	หล่มเก่า	เพชรบูรณ์
๑๗๒๐	หมู่ ๒ ห้วยอีจิ้น	ตาดกLOY	หล่มเก่า	เพชรบูรณ์
๑๗๒๑	หมู่ ๓ ตาดกLOYเหนือ	ตาดกLOY	หล่มเก่า	เพชรบูรณ์
๑๗๒๒	หมู่ ๔ ตาดกLOYใต้	ตาดกLOY	หล่มเก่า	เพชรบูรณ์
๑๗๒๓	หมู่ ๕ ตาดซา	ตาดกLOY	หล่มเก่า	เพชรบูรณ์
๑๗๒๔	หมู่ ๖ วังเงินพัฒนา	ตาดกLOY	หล่มเก่า	เพชรบูรณ์
๑๗๒๕	หมู่ ๗ กกกล้วยนวน	ตาดกLOY	หล่มเก่า	เพชรบูรณ์
๑๗๒๖	หมู่ ๘ วังม่วง	ตาดกLOY	หล่มเก่า	เพชรบูรณ์
๑๗๒๗	หมู่ ๙ ห้วยโป่งน้ำ	ตาดกLOY	หล่มเก่า	เพชรบูรณ์
๑๗๒๘	หมู่ ๑ โป่งสามขา	ศิลา	หล่มเก่า	เพชรบูรณ์
๑๗๒๙	หมู่ ๑๐ ห้วยผักกูด	ศิลา	หล่มเก่า	เพชรบูรณ์
๑๗๓๐	หมู่ ๑๑ ชำปูน	ศิลา	หล่มเก่า	เพชรบูรณ์
๑๗๓๑	หมู่ ๑๓ โคนใหม่	ศิลา	หล่มเก่า	เพชรบูรณ์
๑๗๓๒	หมู่ ๑๔ บ้านกลาง	ศิลา	หล่มเก่า	เพชรบูรณ์
๑๗๓๓	หมู่ ๑๕ ใหม่วัฒนา	ศิลา	หล่มเก่า	เพชรบูรณ์
๑๗๓๔	หมู่ ๓ อุ่มกะทาด	ศิลา	หล่มเก่า	เพชรบูรณ์
๑๗๓๕	หมู่ ๔ วังกันหวด	ศิลา	หล่มเก่า	เพชรบูรณ์
๑๗๓๖	หมู่ ๕ หินโง้ง	ศิลา	หล่มเก่า	เพชรบูรณ์
๑๗๓๗	หมู่ ๙ หนองเขี้ยว	ศิลา	หล่มเก่า	เพชรบูรณ์
๑๗๓๘	หมู่ ๑๐ เพชรดำ	เขาค้อ	เขาค้อ	เพชรบูรณ์
๑๗๓๙	หมู่ ๑๑ ฟองเพชร	เขาค้อ	เขาค้อ	เพชรบูรณ์
๑๗๔๐	หมู่ ๑๓ อุทยานาส	เขาค้อ	เขาค้อ	เพชรบูรณ์
๑๗๔๑	หมู่ ๑๔ เล่าเน้ง	เขาค้อ	เขาค้อ	เพชรบูรณ์
๑๗๔๒	หมู่ ๕ ปัญญาตี	เขาค้อ	เขาค้อ	เพชรบูรณ์
๑๗๔๓	หมู่ ๗ ใจทน	เขาค้อ	เขาค้อ	เพชรบูรณ์
๑๗๔๔	หมู่ ๘ ปานสุขุม	เขาค้อ	เขาค้อ	เพชรบูรณ์

Handwritten signatures and marks in blue ink.

ลำดับ	ชื่อหมู่บ้าน	ตำบล	อำเภอ	จังหวัด
๑๗๔๕	หมู่ ๙ เล้าลือ	เขาค้อ	เขาค้อ	เพชรบูรณ์
๑๗๔๖	หมู่ ๑๐ เขาชำทอง	แคมป์สน	เขาค้อ	เพชรบูรณ์
๑๗๔๗	หมู่ ๑๑ ฟุ่งนางแล	แคมป์สน	เขาค้อ	เพชรบูรณ์
๑๗๔๘	หมู่ ๑๔ เขาแก้ว	แคมป์สน	เขาค้อ	เพชรบูรณ์
๑๗๔๙	หมู่ ๖ ดงหลง	แคมป์สน	เขาค้อ	เพชรบูรณ์
๑๗๕๐	หมู่ ๖ น้อยเจริญ	ทุ่งสมอ	เขาค้อ	เพชรบูรณ์
๑๗๕๑	หมู่ ๗ ประชาสุขสันต์	ทุ่งสมอ	เขาค้อ	เพชรบูรณ์
๑๗๕๒	หมู่ ๑ จะวะลิต	ริมสีม่วง	เขาค้อ	เพชรบูรณ์
๑๗๕๓	หมู่ ๒ ธนิตคำเที่ยง	ริมสีม่วง	เขาค้อ	เพชรบูรณ์
๑๗๕๔	หมู่ ๕ กรเพชร	ริมสีม่วง	เขาค้อ	เพชรบูรณ์
๑๗๕๕	หมู่ ๖ ชื่นจิตร์	ริมสีม่วง	เขาค้อ	เพชรบูรณ์
๑๗๕๖	หมู่ ๓ เสลียงแห้ง๑	สะเดาะพง	เขาค้อ	เพชรบูรณ์
๑๗๕๗	หมู่ ๑ เสลียงแห้ง๓	หนองแม่นา	เขาค้อ	เพชรบูรณ์
๑๗๕๘	หมู่ ๑๐ รมโพธิ์-รมไทร	หนองแม่นา	เขาค้อ	เพชรบูรณ์
๑๗๕๙	หมู่ ๒ สนสวย	หนองแม่นา	เขาค้อ	เพชรบูรณ์
๑๗๖๐	หมู่ ๘ สระแก้ว	หนองแม่นา	เขาค้อ	เพชรบูรณ์
๑๗๖๑	หมู่ ๙ ราชพฤกษ์	หนองแม่นา	เขาค้อ	เพชรบูรณ์
๑๗๖๒	หมู่ ๑๖ คลองปอ	ดงขุย	ชนแดน	เพชรบูรณ์
๑๗๖๓	หมู่ ๓ เขาน้อยรังแตน	ตะกุดไร	ชนแดน	เพชรบูรณ์
๑๗๖๔	หมู่ ๑๕ สุขสำราญ	บ้านกล้วย	ชนแดน	เพชรบูรณ์
๑๗๖๕	หมู่ ๑๐ โป่งตะแบก	พุทบาท	ชนแดน	เพชรบูรณ์
๑๗๖๖	หมู่ ๑๕ หนองเล้าไก่	พุทบาท	ชนแดน	เพชรบูรณ์
๑๗๖๗	หมู่ ๕ หนองตาด	พุทบาท	ชนแดน	เพชรบูรณ์
๑๗๖๘	หมู่ ๗ ซับสี่ทอง	พุทบาท	ชนแดน	เพชรบูรณ์
๑๗๖๙	หมู่ ๕ ลาดแค	ลาดแค	ชนแดน	เพชรบูรณ์
๑๗๗๐	หมู่ ๑ ศาลาลัย	ศาลาลัย	ชนแดน	เพชรบูรณ์
๑๗๗๑	หมู่ ๔ ป่ารวก	โคกมน	น้ำหนาว	เพชรบูรณ์
๑๗๗๒	หมู่ ๖ ห้วยสนามทราย	โคกมน	น้ำหนาว	เพชรบูรณ์
๑๗๗๓	หมู่ ๑ ห้วยหญ้าเครือ	น้ำหนาว	น้ำหนาว	เพชรบูรณ์
๑๗๗๔	หมู่ ๒ โคกยาว	น้ำหนาว	น้ำหนาว	เพชรบูรณ์
๑๗๗๕	หมู่ ๖ ห้วยแปก	น้ำหนาว	น้ำหนาว	เพชรบูรณ์
๑๗๗๖	หมู่ ๑๒ หนองแดง	กันจุก	บึงสามพัน	เพชรบูรณ์
๑๗๗๗	หมู่ ๒ ซับไม้แดง	ซับไม้แดง	บึงสามพัน	เพชรบูรณ์
๑๗๗๘	หมู่ ๕ บึงสามพันล่าง	บึงสามพัน	บึงสามพัน	เพชรบูรณ์
๑๗๗๙	หมู่ ๑ พญาวัง	พญาวัง	บึงสามพัน	เพชรบูรณ์
๑๗๘๐	หมู่ ๖ วังมะขาม	พญาวัง	บึงสามพัน	เพชรบูรณ์
๑๗๘๑	หมู่ ๑๓ สายแยกบ้านใหม่	วังพิกุล	บึงสามพัน	เพชรบูรณ์
๑๗๘๒	หมู่ ๒ พนมเพชร	ศรีมงคล	บึงสามพัน	เพชรบูรณ์
๑๗๘๓	หมู่ ๓ สระแก้ว	สระแก้ว	บึงสามพัน	เพชรบูรณ์
๑๗๘๔	หมู่ ๔ แสนสุข	สระแก้ว	บึงสามพัน	เพชรบูรณ์
๑๗๘๕	หมู่ ๗ ช่อยนอก	สระแก้ว	บึงสามพัน	เพชรบูรณ์
๑๗๘๖	หมู่ ๘ ป่ายาง	สระแก้ว	บึงสามพัน	เพชรบูรณ์
๑๗๘๗	หมู่ ๑๕ หนองยาวฝั่งตะวันตก	หนองแจง	บึงสามพัน	เพชรบูรณ์
๑๗๘๘	หมู่ ๑ ดลิ่งชัน	ขอนแก่น	เมืองเพชรบูรณ์	เพชรบูรณ์
๑๗๘๙	หมู่ ๑๐ ทรัพย์สมบูรณ์	ขอนแก่น	เมืองเพชรบูรณ์	เพชรบูรณ์
๑๗๙๐	หมู่ ๑๑ หนองทราย	ขอนแก่น	เมืองเพชรบูรณ์	เพชรบูรณ์

Handwritten signature

Handwritten signature

Handwritten signature

Handwritten signature

ลำดับ	ชื่อหมู่บ้าน	ตำบล	อำเภอ	จังหวัด
๑๗๙๑	หมู่ ๒ หัวนา	ขอนแก่น	เมืองเพชรบูรณ์	เพชรบูรณ์
๑๗๙๒	หมู่ ๓ ขอนไพร	ขอนแก่น	เมืองเพชรบูรณ์	เพชรบูรณ์
๑๗๙๓	หมู่ ๔ คลองซุด	ขอนแก่น	เมืองเพชรบูรณ์	เพชรบูรณ์
๑๗๙๔	หมู่ ๕ ป่าสักแห้ง	ขอนแก่น	เมืองเพชรบูรณ์	เพชรบูรณ์
๑๗๙๕	หมู่ ๖ คลองสำโรง	ขอนแก่น	เมืองเพชรบูรณ์	เพชรบูรณ์
๑๗๙๖	หมู่ ๗ สักเจริญ	ขอนแก่น	เมืองเพชรบูรณ์	เพชรบูรณ์
๑๗๙๗	หมู่ ๘ คลองเจริญ	ขอนแก่น	เมืองเพชรบูรณ์	เพชรบูรณ์
๑๗๙๘	หมู่ ๙ เหมืองกลาง	ขอนแก่น	เมืองเพชรบูรณ์	เพชรบูรณ์
๑๗๙๙	หมู่ ๑ ดงมูลเหล็ก	ดงมูลเหล็ก	เมืองเพชรบูรณ์	เพชรบูรณ์
๑๘๐๐	หมู่ ๑๐ ลำป่าสัก	ดงมูลเหล็ก	เมืองเพชรบูรณ์	เพชรบูรณ์
๑๘๐๑	หมู่ ๒ ดงมูลเหล็ก	ดงมูลเหล็ก	เมืองเพชรบูรณ์	เพชรบูรณ์
๑๘๐๒	หมู่ ๔ ดงมูลเหล็ก	ดงมูลเหล็ก	เมืองเพชรบูรณ์	เพชรบูรณ์
๑๘๐๓	หมู่ ๕ โนนตะแบก	ดงมูลเหล็ก	เมืองเพชรบูรณ์	เพชรบูรณ์
๑๘๐๔	หมู่ ๘ โนนสะอาด	ดงมูลเหล็ก	เมืองเพชรบูรณ์	เพชรบูรณ์
๑๘๐๕	หมู่ ๑ วังไค้	ตะแบก	เมืองเพชรบูรณ์	เพชรบูรณ์
๑๘๐๖	หมู่ ๑๑ ป่าบงใต้	ตะแบก	เมืองเพชรบูรณ์	เพชรบูรณ์
๑๘๐๗	หมู่ ๒ ห้วยคุดม	ตะแบก	เมืองเพชรบูรณ์	เพชรบูรณ์
๑๘๐๘	หมู่ ๓ ตะแบกน้อย	ตะแบก	เมืองเพชรบูรณ์	เพชรบูรณ์
๑๘๐๙	หมู่ ๔ ตะแบก	ตะแบก	เมืองเพชรบูรณ์	เพชรบูรณ์
๑๘๑๐	หมู่ ๖ โนนเสาธง	ตะแบก	เมืองเพชรบูรณ์	เพชรบูรณ์
๑๘๑๑	หมู่ ๗ ป่าบง	ตะแบก	เมืองเพชรบูรณ์	เพชรบูรณ์
๑๘๑๒	หมู่ ๑๐ อมขี	ท่าพล	เมืองเพชรบูรณ์	เพชรบูรณ์
๑๘๑๓	หมู่ ๑๘ ชาวอีเลิศ	ท่าพล	เมืองเพชรบูรณ์	เพชรบูรณ์
๑๘๑๔	หมู่ ๗ อมกง	ท่าพล	เมืองเพชรบูรณ์	เพชรบูรณ์
๑๘๑๕	หมู่ ๙ วังทอง	ท่าพล	เมืองเพชรบูรณ์	เพชรบูรณ์
๑๘๑๖	หมู่ ๑๐ นา	นางิ้ว	เมืองเพชรบูรณ์	เพชรบูรณ์
๑๘๑๗	หมู่ ๑๑ นางิ้วเหนือ	นางิ้ว	เมืองเพชรบูรณ์	เพชรบูรณ์
๑๘๑๘	หมู่ ๑๓ นางิ้วพัฒนา	นางิ้ว	เมืองเพชรบูรณ์	เพชรบูรณ์
๑๘๑๙	หมู่ ๒ นางิ้ว	นางิ้ว	เมืองเพชรบูรณ์	เพชรบูรณ์
๑๘๒๐	หมู่ ๓ นางิ้ว	นางิ้ว	เมืองเพชรบูรณ์	เพชรบูรณ์
๑๘๒๑	หมู่ ๔ นางิ้ว	นางิ้ว	เมืองเพชรบูรณ์	เพชรบูรณ์
๑๘๒๒	หมู่ ๕ นางิ้ว	นางิ้ว	เมืองเพชรบูรณ์	เพชรบูรณ์
๑๘๒๓	หมู่ ๘ นางิ้ว	นางิ้ว	เมืองเพชรบูรณ์	เพชรบูรณ์
๑๘๒๔	หมู่ ๙ นางิ้ว	นางิ้ว	เมืองเพชรบูรณ์	เพชรบูรณ์
๑๘๒๕	หมู่ ๑ นาป่า	นาป่า	เมืองเพชรบูรณ์	เพชรบูรณ์
๑๘๒๖	หมู่ ๑๑ คลองป่าสัก	นาป่า	เมืองเพชรบูรณ์	เพชรบูรณ์
๑๘๒๗	หมู่ ๑๒ ปากน้ำ	นาป่า	เมืองเพชรบูรณ์	เพชรบูรณ์
๑๘๒๘	หมู่ ๑๓ นาเจริญ	นาป่า	เมืองเพชรบูรณ์	เพชรบูรณ์
๑๘๒๙	หมู่ ๑๔ ป่าเสนห์	นาป่า	เมืองเพชรบูรณ์	เพชรบูรณ์
๑๘๓๐	หมู่ ๑๕ น้ำก้อพัฒนา	นาป่า	เมืองเพชรบูรณ์	เพชรบูรณ์
๑๘๓๑	หมู่ ๑๖ เฉลียงลับใหม่	นาป่า	เมืองเพชรบูรณ์	เพชรบูรณ์
๑๘๓๒	หมู่ ๑๗ ปากน้ำพัฒนา	นาป่า	เมืองเพชรบูรณ์	เพชรบูรณ์
๑๘๓๓	หมู่ ๒ บ้านบง	นาป่า	เมืองเพชรบูรณ์	เพชรบูรณ์
๑๘๓๔	หมู่ ๓ เฉลียงลับ	นาป่า	เมืองเพชรบูรณ์	เพชรบูรณ์
๑๘๓๕	หมู่ ๔ บ้านซอน	นาป่า	เมืองเพชรบูรณ์	เพชรบูรณ์
๑๘๓๖	หมู่ ๕ ปากน้ำ	นาป่า	เมืองเพชรบูรณ์	เพชรบูรณ์

ลำดับ	ชื่อหมู่บ้าน	ตำบล	อำเภอ	จังหวัด
๑๘๓๗	หมู่ ๖ เฉลียงลับเหนือ	นาป่า	เมืองเพชรบูรณ์	เพชรบูรณ์
๑๘๓๘	หมู่ ๗ เฉลียงลับใต้	นาป่า	เมืองเพชรบูรณ์	เพชรบูรณ์
๑๘๓๙	หมู่ ๘ ปากน้ำ	นาป่า	เมืองเพชรบูรณ์	เพชรบูรณ์
๑๘๔๐	หมู่ ๙ กกไทร	นาป่า	เมืองเพชรบูรณ์	เพชรบูรณ์
๑๘๔๑	หมู่ ๑๑ ซ้ำบอน	น้ำร้อน	เมืองเพชรบูรณ์	เพชรบูรณ์
๑๘๔๒	หมู่ ๒ น้ำร้อน	น้ำร้อน	เมืองเพชรบูรณ์	เพชรบูรณ์
๑๘๔๓	หมู่ ๓ น้ำร้อน	น้ำร้อน	เมืองเพชรบูรณ์	เพชรบูรณ์
๑๘๔๔	หมู่ ๔ ฟุ้งหินปูน	น้ำร้อน	เมืองเพชรบูรณ์	เพชรบูรณ์
๑๘๔๕	หมู่ ๕ หนองดาวงค์	น้ำร้อน	เมืองเพชรบูรณ์	เพชรบูรณ์
๑๘๔๖	หมู่ ๖ โมคลา	น้ำร้อน	เมืองเพชรบูรณ์	เพชรบูรณ์
๑๘๔๗	หมู่ ๗ บ่อน้ำร้อน	น้ำร้อน	เมืองเพชรบูรณ์	เพชรบูรณ์
๑๘๔๘	หมู่ ๙ น้ำร้อนศรีทอง	น้ำร้อน	เมืองเพชรบูรณ์	เพชรบูรณ์
๑๘๔๙	หมู่ ๑๐ โนนจัน	บ้านโคก	เมืองเพชรบูรณ์	เพชรบูรณ์
๑๘๕๐	หมู่ ๙ อีโคกวังจาน	บ้านโคก	เมืองเพชรบูรณ์	เพชรบูรณ์
๑๘๕๑	หมู่ ๑๑ ป่าแดง	ป่าเลา	เมืองเพชรบูรณ์	เพชรบูรณ์
๑๘๕๒	หมู่ ๑๒ โนนตุ้	ป่าเลา	เมืองเพชรบูรณ์	เพชรบูรณ์
๑๘๕๓	หมู่ ๑๓ พหลำ	ป่าเลา	เมืองเพชรบูรณ์	เพชรบูรณ์
๑๘๕๔	หมู่ ๑๔ โนน	ป่าเลา	เมืองเพชรบูรณ์	เพชรบูรณ์
๑๘๕๕	หมู่ ๓ ป่าแดงเหนือ	ป่าเลา	เมืองเพชรบูรณ์	เพชรบูรณ์
๑๘๕๖	หมู่ ๔ ป่าแดง	ป่าเลา	เมืองเพชรบูรณ์	เพชรบูรณ์
๑๘๕๗	หมู่ ๕ ป่าแดง	ป่าเลา	เมืองเพชรบูรณ์	เพชรบูรณ์
๑๘๕๘	หมู่ ๖ พหลำ	ป่าเลา	เมืองเพชรบูรณ์	เพชรบูรณ์
๑๘๕๙	หมู่ ๗ ป่าแดง	ป่าเลา	เมืองเพชรบูรณ์	เพชรบูรณ์
๑๘๖๐	หมู่ ๘ พหลำ	ป่าเลา	เมืองเพชรบูรณ์	เพชรบูรณ์
๑๘๖๑	หมู่ ๙ พหลำ	ป่าเลา	เมืองเพชรบูรณ์	เพชรบูรณ์
๑๘๖๒	หมู่ ๑๐ ยางแหลม	ระวิง	เมืองเพชรบูรณ์	เพชรบูรณ์
๑๘๖๓	หมู่ ๔ ระวิง	ระวิง	เมืองเพชรบูรณ์	เพชรบูรณ์
๑๘๖๔	หมู่ ๘ ซับขมภู	ระวิง	เมืองเพชรบูรณ์	เพชรบูรณ์
๑๘๖๕	หมู่ ๔ วังทอง	วังขมภู	เมืองเพชรบูรณ์	เพชรบูรณ์
๑๘๖๖	หมู่ ๖ หลุง	วังขมภู	เมืองเพชรบูรณ์	เพชรบูรณ์
๑๘๖๗	หมู่ ๘ ไร่	สะเดียง	เมืองเพชรบูรณ์	เพชรบูรณ์
๑๘๖๘	หมู่ ๕ ห้วยสะแก	ห้วยสะแก	เมืองเพชรบูรณ์	เพชรบูรณ์
๑๘๖๙	หมู่ ๖ เนินสง่า	ห้วยสะแก	เมืองเพชรบูรณ์	เพชรบูรณ์
๑๘๗๐	หมู่ ๑๐ ห้วยค้อ	ห้วยใหญ่	เมืองเพชรบูรณ์	เพชรบูรณ์
๑๘๗๑	หมู่ ๔ โป่งหว่า	ห้วยใหญ่	เมืองเพชรบูรณ์	เพชรบูรณ์
๑๘๗๒	หมู่ ๗ ห้วยแหน	ห้วยใหญ่	เมืองเพชรบูรณ์	เพชรบูรณ์
๑๘๗๓	หมู่ ๑ วังไทรทอง	ซับเปิบ	วังโป่ง	เพชรบูรณ์
๑๘๗๔	หมู่ ๑ วังชะนาง	ท้ายดง	วังโป่ง	เพชรบูรณ์
๑๘๗๕	หมู่ ๑๒ วังชะนางเหนือ	ท้ายดง	วังโป่ง	เพชรบูรณ์
๑๘๗๖	หมู่ ๑๓ วังกระดาศเหนือ	ท้ายดง	วังโป่ง	เพชรบูรณ์
๑๘๗๗	หมู่ ๕ วังชะนางใต้	ท้ายดง	วังโป่ง	เพชรบูรณ์
๑๘๗๘	หมู่ ๘ ดงหลง	ท้ายดง	วังโป่ง	เพชรบูรณ์
๑๘๗๙	หมู่ ๙ ร่องตะแบก	ท้ายดง	วังโป่ง	เพชรบูรณ์
๑๘๘๐	หมู่ ๑๒ ภูเขาทอง	วังศาล	วังโป่ง	เพชรบูรณ์
๑๘๘๑	หมู่ ๓ ดงลึก	วังศาล	วังโป่ง	เพชรบูรณ์
๑๘๘๒	หมู่ ๖ กุดพันสะเดา	วังศาล	วังโป่ง	เพชรบูรณ์

(Handwritten signatures and initials)

ลำดับ	ชื่อหมู่บ้าน	ตำบล	อำเภอ	จังหวัด
๑๘๘๓	หมู่ ๑๔ คอยสวรรค์	โคกปรัง	วิเชียรบุรี	เพชรบูรณ์
๑๘๘๔	หมู่ ๑ ชับน้อย	ชัยน้อย	วิเชียรบุรี	เพชรบูรณ์
๑๘๘๕	หมู่ ๑๑ คลองทราย	ชัยน้อย	วิเชียรบุรี	เพชรบูรณ์
๑๘๘๖	หมู่ ๘ คลองทราย	ชัยน้อย	วิเชียรบุรี	เพชรบูรณ์
๑๘๘๗	หมู่ ๙ คลองแปด	ชัยน้อย	วิเชียรบุรี	เพชรบูรณ์
๑๘๘๘	หมู่ ๑ ชับสมบูรณ์	ชัยสมบูรณ์	วิเชียรบุรี	เพชรบูรณ์
๑๘๘๙	หมู่ ๘ ชับสมบูรณ์	ชัยสมบูรณ์	วิเชียรบุรี	เพชรบูรณ์
๑๘๙๐	หมู่ ๕ หุ่งใหญ่	ท่าโรง	วิเชียรบุรี	เพชรบูรณ์
๑๘๙๑	หมู่ ๘ บุมะกรูด	ท่าโรง	วิเชียรบุรี	เพชรบูรณ์
๑๘๙๒	หมู่ ๑๑ โคน้ำราญ	น้ำร้อน	วิเชียรบุรี	เพชรบูรณ์
๑๘๙๓	หมู่ ๔ โคน้ำราญ	น้ำร้อน	วิเชียรบุรี	เพชรบูรณ์
๑๘๙๔	หมู่ ๙ สันติสุข	น้ำร้อน	วิเชียรบุรี	เพชรบูรณ์
๑๘๙๕	หมู่ ๑๒ ดงตะเคียน	บ่อริง	วิเชียรบุรี	เพชรบูรณ์
๑๘๙๖	หมู่ ๖ วังไผ่	บ่อริง	วิเชียรบุรี	เพชรบูรณ์
๑๘๙๗	หมู่ ๔ บึงกระจับ	บึงกระจับ	วิเชียรบุรี	เพชรบูรณ์
๑๘๙๘	หมู่ ๕ บึงกระจับ	บึงกระจับ	วิเชียรบุรี	เพชรบูรณ์
๑๘๙๙	หมู่ ๒ พุขาม	พุขาม	วิเชียรบุรี	เพชรบูรณ์
๑๙๐๐	หมู่ ๔ พุขาม	พุขาม	วิเชียรบุรี	เพชรบูรณ์
๑๙๐๑	หมู่ ๕ พุขาม	พุขาม	วิเชียรบุรี	เพชรบูรณ์
๑๙๐๒	หมู่ ๗ โคน้ำสง่า	พุขาม	วิเชียรบุรี	เพชรบูรณ์
๑๙๐๓	หมู่ ๘ หนองหวาย	พุขาม	วิเชียรบุรี	เพชรบูรณ์
๑๙๐๔	หมู่ ๑๐ วังชะอม	พุดเตย	วิเชียรบุรี	เพชรบูรณ์
๑๙๐๕	หมู่ ๘ ชับโอบ	ภูน้ำหยด	วิเชียรบุรี	เพชรบูรณ์
๑๙๐๖	หมู่ ๙ ภูน้ำหยด	ภูน้ำหยด	วิเชียรบุรี	เพชรบูรณ์
๑๙๐๗	หมู่ ๑ ยางสาว	ยางสาว	วิเชียรบุรี	เพชรบูรณ์
๑๙๐๘	หมู่ ๑๖ ชัยบาดาล	ยางสาว	วิเชียรบุรี	เพชรบูรณ์
๑๙๐๙	หมู่ ๑ วังใหญ่	วังใหญ่	วิเชียรบุรี	เพชรบูรณ์
๑๙๑๐	หมู่ ๑๐ ชัยยาง	วังใหญ่	วิเชียรบุรี	เพชรบูรณ์
๑๙๑๑	หมู่ ๕ ไทรงาม	วังใหญ่	วิเชียรบุรี	เพชรบูรณ์
๑๙๑๒	หมู่ ๑๒ ร่วมใจพัฒนา	สระประดู่	วิเชียรบุรี	เพชรบูรณ์
๑๙๑๓	หมู่ ๒ สระประดู่	สระประดู่	วิเชียรบุรี	เพชรบูรณ์
๑๙๑๔	หมู่ ๓ คอเลือก	สระประดู่	วิเชียรบุรี	เพชรบูรณ์
๑๙๑๕	หมู่ ๙ พันถั่ว	สระประดู่	วิเชียรบุรี	เพชรบูรณ์
๑๙๑๖	หมู่ ๑ คลองกระจิง	คลองกระจิง	ศรีเทพ	เพชรบูรณ์
๑๙๑๗	หมู่ ๖ เกาะแก้ว	คลองกระจิง	ศรีเทพ	เพชรบูรณ์
๑๙๑๘	หมู่ ๗ โคน้ำ	คลองกระจิง	ศรีเทพ	เพชรบูรณ์
๑๙๑๙	หมู่ ๗ ท่าเตียน	โคกสะอาด	ศรีเทพ	เพชรบูรณ์
๑๙๒๐	หมู่ ๑ นาสุ่น	นาสุ่น	ศรีเทพ	เพชรบูรณ์
๑๙๒๑	หมู่ ๑๓ นาสุ่นพัฒนา	นาสุ่น	ศรีเทพ	เพชรบูรณ์
๑๙๒๒	หมู่ ๑๔ หนองแต้ว	นาสุ่น	ศรีเทพ	เพชรบูรณ์
๑๙๒๓	หมู่ ๑๖ ท่าศาลา	นาสุ่น	ศรีเทพ	เพชรบูรณ์
๑๙๒๔	หมู่ ๒๐ กองทุนที่ดิน	นาสุ่น	ศรีเทพ	เพชรบูรณ์
๑๙๒๕	หมู่ ๔ นาสุ่น	นาสุ่น	ศรีเทพ	เพชรบูรณ์
๑๙๒๖	หมู่ ๑ ห้วยทราย	ประดู่งาม	ศรีเทพ	เพชรบูรณ์
๑๙๒๗	หมู่ ๔ ประดู่งาม	ประดู่งาม	ศรีเทพ	เพชรบูรณ์
๑๙๒๘	หมู่ ๑๓ หลีกเมือง	ศรีเทพ	ศรีเทพ	เพชรบูรณ์

Antong

ป.

๒๑

ลำดับ	ชื่อหมู่บ้าน	ตำบล	อำเภอ	จังหวัด
๑๙๒๙	หมู่ ๑๕ นาตะกรุดพัฒนา	ศรีเทพ	ศรีเทพ	เพชรบูรณ์
๑๙๓๐	หมู่ ๑๖ บึงนาจาน	ศรีเทพ	ศรีเทพ	เพชรบูรณ์
๑๙๓๑	หมู่ ๖ บึงนาจาน	ศรีเทพ	ศรีเทพ	เพชรบูรณ์
๑๙๓๒	หมู่ ๘ เกาะลำโพง	ศรีเทพ	ศรีเทพ	เพชรบูรณ์
๑๙๓๓	หมู่ ๙ แม่น้ำแควป่าสัก	ศรีเทพ	ศรีเทพ	เพชรบูรณ์
๑๙๓๔	หมู่ ๑๐ หุ่งเศรษฐี	สระกรวด	ศรีเทพ	เพชรบูรณ์
๑๙๓๕	หมู่ ๑๑ ร่องทอย	สระกรวด	ศรีเทพ	เพชรบูรณ์
๑๙๓๖	หมู่ ๔ หนองแดง	สระกรวด	ศรีเทพ	เพชรบูรณ์
๑๙๓๗	หมู่ ๒ กองทูล	กองทูล	หนองไผ่	เพชรบูรณ์
๑๙๓๘	หมู่ ๓ กองทูล	กองทูล	หนองไผ่	เพชรบูรณ์
๑๙๓๙	หมู่ ๑๐ โคนสระแก้ว	ท่าแดง	หนองไผ่	เพชรบูรณ์
๑๙๔๐	หมู่ ๑๑ หนองม่วง	ท่าแดง	หนองไผ่	เพชรบูรณ์
๑๙๔๑	หมู่ ๑๓ โคนพัฒนา	ท่าแดง	หนองไผ่	เพชรบูรณ์
๑๙๔๒	หมู่ ๖ นาทุ่ง	ท่าแดง	หนองไผ่	เพชรบูรณ์
๑๙๔๓	หมู่ ๗ โคนสูง	ท่าแดง	หนองไผ่	เพชรบูรณ์
๑๙๔๔	หมู่ ๕ บ่อไทย	บ่อไทย	หนองไผ่	เพชรบูรณ์
๑๙๔๕	หมู่ ๑ บัววัฒนา	บัววัฒนา	หนองไผ่	เพชรบูรณ์
๑๙๔๖	หมู่ ๑ โขน	บ้านโขน	หนองไผ่	เพชรบูรณ์
๑๙๔๗	หมู่ ๑๑ บ้านสามแยกตะวันออก	บ้านโขน	หนองไผ่	เพชรบูรณ์
๑๙๔๘	หมู่ ๒ น้ำวัง	บ้านโขน	หนองไผ่	เพชรบูรณ์
๑๙๔๙	หมู่ ๓ โขน	บ้านโขน	หนองไผ่	เพชรบูรณ์
๑๙๕๐	หมู่ ๙ สามแยก	บ้านโขน	หนองไผ่	เพชรบูรณ์
๑๙๕๑	หมู่ ๕ ทรัพย์สีทอง	ยางงาม	หนองไผ่	เพชรบูรณ์
๑๙๕๒	หมู่ ๖ ชัยมะขาม	ยางงาม	หนองไผ่	เพชรบูรณ์
๑๙๕๓	หมู่ ๘ ปากตก	ยางงาม	หนองไผ่	เพชรบูรณ์
๑๙๕๔	หมู่ ๕ วังท่าดี	วังท่าดี	หนองไผ่	เพชรบูรณ์
๑๙๕๕	หมู่ ๙ นาประตู	วังท่าดี	หนองไผ่	เพชรบูรณ์
๑๙๕๖	หมู่ ๕ นาข้าวตอ	วังโบสถ์	หนองไผ่	เพชรบูรณ์
๑๙๕๗	หมู่ ๖ วังโบสถ์	วังโบสถ์	หนองไผ่	เพชรบูรณ์
๑๙๕๘	หมู่ ๗ คลองตะพานหิน	วังโบสถ์	หนองไผ่	เพชรบูรณ์
๑๙๕๙	หมู่ ๑๒ พรประเสริฐพัฒนา	หนองไผ่	หนองไผ่	เพชรบูรณ์
๑๙๖๐	หมู่ ๑๕ หนองขาม	หนองไผ่	หนองไผ่	เพชรบูรณ์
๑๙๖๑	หมู่ ๑ กกตะแบก	ห้วยโป่ง	หนองไผ่	เพชรบูรณ์
๑๙๖๒	หมู่ ๒ ห้วยโป่ง	ห้วยโป่ง	หนองไผ่	เพชรบูรณ์
๑๙๖๓	หมู่ ๓ ไร่ขวาง	ห้วยโป่ง	หนองไผ่	เพชรบูรณ์
๑๙๖๔	หมู่ ๔ ใหม่สามัคคี	ห้วยโป่ง	หนองไผ่	เพชรบูรณ์
๑๙๖๕	หมู่ ๑ นาเกาะ	นาเกาะ	หล่มเก่า	เพชรบูรณ์
๑๙๖๖	หมู่ ๒ นาเกาะ	นาเกาะ	หล่มเก่า	เพชรบูรณ์
๑๙๖๗	หมู่ ๓ ไร่	นาเกาะ	หล่มเก่า	เพชรบูรณ์
๑๙๖๘	หมู่ ๗ ห้วยมะยม	นาแซง	หล่มเก่า	เพชรบูรณ์
๑๙๖๙	หมู่ ๒ เนิน	บ้านเนิน	หล่มเก่า	เพชรบูรณ์
๑๙๗๐	หมู่ ๕ โฉะโหวะเหนือ	บ้านเนิน	หล่มเก่า	เพชรบูรณ์
๑๙๗๑	หมู่ ๘ น้ำเพียงดิน	บ้านเนิน	หล่มเก่า	เพชรบูรณ์
๑๙๗๒	หมู่ ๑๐ วังบาล	วังบาล	หล่มเก่า	เพชรบูรณ์
๑๙๗๓	หมู่ ๑๕ วังบาล	วังบาล	หล่มเก่า	เพชรบูรณ์
๑๙๗๔	หมู่ ๔ น้ำครึ่ง	วังบาล	หล่มเก่า	เพชรบูรณ์

(Handwritten signatures and initials)

ลำดับ	ชื่อหมู่บ้าน	ตำบล	อำเภอ	จังหวัด
๑๙๗๕	หมู่ ๕ น้ำครั่ง	วังบาล	หล่มเก่า	เพชรบูรณ์
๑๙๗๖	หมู่ ๘ วังบาล	วังบาล	หล่มเก่า	เพชรบูรณ์
๑๙๗๗	หมู่ ๙ วังบาล	วังบาล	หล่มเก่า	เพชรบูรณ์
๑๙๗๘	หมู่ ๖ ศิลา	ศิลา	หล่มเก่า	เพชรบูรณ์
๑๙๗๙	หมู่ ๑๐ หอนงหญ้าไทร	หินฮาว	หล่มเก่า	เพชรบูรณ์
๑๙๘๐	หมู่ ๑๑ โนนผักเฒ่า	หินฮาว	หล่มเก่า	เพชรบูรณ์
๑๙๘๑	หมู่ ๓ หินฮาว	หินฮาว	หล่มเก่า	เพชรบูรณ์
๑๙๘๒	หมู่ ๔ หินฮาว	หินฮาว	หล่มเก่า	เพชรบูรณ์
๑๙๘๓	หมู่ ๖ ท่าผุ	หินฮาว	หล่มเก่า	เพชรบูรณ์
๑๙๘๔	หมู่ ๑ ท่าอัญญา	ท่าอัญญา	หล่มสัก	เพชรบูรณ์
๑๙๘๕	หมู่ ๑๐ น้ำลาดพัฒนา	ท่าอัญญา	หล่มสัก	เพชรบูรณ์
๑๙๘๖	หมู่ ๘ นาแซงน้อย	ท่าอัญญา	หล่มสัก	เพชรบูรณ์
๑๙๘๗	หมู่ ๑๗ ห้วยลาน	น้ำขุน	หล่มสัก	เพชรบูรณ์
๑๙๘๘	หมู่ ๑๗ น้ำพุสามัคคี	บ้านกลาง	หล่มสัก	เพชรบูรณ์
๑๙๘๙	หมู่ ๒ น้ำพุ	บ้านกลาง	หล่มสัก	เพชรบูรณ์
๑๙๙๐	หมู่ ๑๑ ป่าแกเครือ	บ้านดัว	หล่มสัก	เพชรบูรณ์
๑๙๙๑	หมู่ ๒ ปากคลองแดง	บ้านไร่	หล่มสัก	เพชรบูรณ์
๑๙๙๒	หมู่ ๑ ห้วยโป่ง	บ้านหวาย	หล่มสัก	เพชรบูรณ์
๑๙๙๓	หมู่ ๓ ห้วยไต้	บ้านหวาย	หล่มสัก	เพชรบูรณ์
๑๙๙๔	หมู่ ๕ หวานไต้	บ้านหวาย	หล่มสัก	เพชรบูรณ์
๑๙๙๕	หมู่ ๙ โพธิ์ทอง	บึงคล้า	หล่มสัก	เพชรบูรณ์
๑๙๙๖	หมู่ ๑๑ น้ำตกหน้าศูนย์	ปากช่อง	หล่มสัก	เพชรบูรณ์
๑๙๙๗	หมู่ ๕ น้ำคำเหนือ	ปากช่อง	หล่มสัก	เพชรบูรณ์
๑๙๙๘	หมู่ ๖ วังยาว	ปากช่อง	หล่มสัก	เพชรบูรณ์
๑๙๙๙	หมู่ ๗ ห้วยระหงษ์	ปากช่อง	หล่มสัก	เพชรบูรณ์
๒๐๐๐	หมู่ ๙ ปากออก	ปากช่อง	หล่มสัก	เพชรบูรณ์
๒๐๐๑	หมู่ ๑ ท่าสวนมอญ	ฝายนาแซง	หล่มสัก	เพชรบูรณ์
๒๐๐๒	หมู่ ๒ ฝายนาแซง	ฝายนาแซง	หล่มสัก	เพชรบูรณ์
๒๐๐๓	หมู่ ๓ บึงเหนือ	ฝายนาแซง	หล่มสัก	เพชรบูรณ์
๒๐๐๔	หมู่ ๔ บึงกลาง	ฝายนาแซง	หล่มสัก	เพชรบูรณ์
๒๐๐๕	หมู่ ๕ บึงไต้	ฝายนาแซง	หล่มสัก	เพชรบูรณ์
๒๐๐๖	หมู่ ๑๐ ดงเหมือง	ลานป่า	หล่มสัก	เพชรบูรณ์
๒๐๐๗	หมู่ ๑๐ โนน-ร่องตะแบก	วัดป่า	หล่มสัก	เพชรบูรณ์
๒๐๐๘	หมู่ ๑๐ สักหลง	สักหลง	หล่มสัก	เพชรบูรณ์
๒๐๐๙	หมู่ ๒ หอนงบัว	สักหลง	หล่มสัก	เพชรบูรณ์
๒๐๑๐	หมู่ ๓ สักหลง	สักหลง	หล่มสัก	เพชรบูรณ์
๒๐๑๑	หมู่ ๔ สักหลง	สักหลง	หล่มสัก	เพชรบูรณ์
๒๐๑๒	หมู่ ๕ ขวัญโยน	สักหลง	หล่มสัก	เพชรบูรณ์
๒๐๑๓	หมู่ ๑ หอนงสว่าง	หอนงสว่าง	หล่มสัก	เพชรบูรณ์
๒๐๑๔	หมู่ ๒ หอนงสว่าง	หอนงสว่าง	หล่มสัก	เพชรบูรณ์
๒๐๑๕	หมู่ ๓ หอนงสว่าง	หอนงสว่าง	หล่มสัก	เพชรบูรณ์
๒๐๑๖	หมู่ ๔ หอนงสว่าง	หอนงสว่าง	หล่มสัก	เพชรบูรณ์
๒๐๑๗	หมู่ ๑๒ ปากเหมืองแบ่ง	ห้วยไร่	หล่มสัก	เพชรบูรณ์
๒๐๑๘	หมู่ ๑๐ บ่อแก้ว	ไทรย้อย	เด่นชัย	แพร่
๒๐๑๙	หมู่ ๔ บ่อแก้ว	ไทรย้อย	เด่นชัย	แพร่
๒๐๒๐	หมู่ ๕ ป่าไผ่	ไทรย้อย	เด่นชัย	แพร่

Signature
Signature
 อดิ
Signature

ลำดับ	ชื่อหมู่บ้าน	ตำบล	อำเภอ	จังหวัด
๒๐๒๑	หมู่ ๖ น้ำพร้าว	ไทรย้อย	เด่นชัย	แพร่
๒๐๒๒	หมู่ ๘ บ่อแก้ว	ไทรย้อย	เด่นชัย	แพร่
๒๐๒๓	หมู่ ๗ ช่างบุง	ห้วยไร่	เด่นชัย	แพร่
๒๐๒๔	หมู่ ๘ น้ำจ้อม	ช่อแฮ	เมืองแพร่	แพร่
๒๐๒๕	หมู่ ๙ นาตอง	ช่อแฮ	เมืองแพร่	แพร่
๒๐๒๖	หมู่ ๔ แม่ลัว	ป่าแดง	เมืองแพร่	แพร่
๒๐๒๗	หมู่ ๕ น้ำกลาย	ป่าแดง	เมืองแพร่	แพร่
๒๐๒๘	หมู่ ๖ แม่ลัว	ป่าแดง	เมืองแพร่	แพร่
๒๐๒๙	หมู่ ๗ ปากกลาย	ป่าแดง	เมืองแพร่	แพร่
๒๐๓๐	หมู่ ๘ ห้วยหยวก	ป่าแดง	เมืองแพร่	แพร่
๒๐๓๑	หมู่ ๕ นาคุหา	สวนเขื่อน	เมืองแพร่	แพร่
๒๐๓๒	หมู่ ๖ นาแคม	สวนเขื่อน	เมืองแพร่	แพร่
๒๐๓๓	หมู่ ๑๓ ห้วยฮ่อมพัฒนา	บ้านเวียง	ร้องกวาง	แพร่
๒๐๓๔	หมู่ ๕ ปากห้วยอ้อย	บ้านเวียง	ร้องกวาง	แพร่
๒๐๓๕	หมู่ ๗ ดันหนูน	บ้านเวียง	ร้องกวาง	แพร่
๒๐๓๖	หมู่ ๑ ผามอก	ต้าผามอก	ลอง	แพร่
๒๐๓๗	หมู่ ๒ น้ำริน	ต้าผามอก	ลอง	แพร่
๒๐๓๘	หมู่ ๕ อิม	ต้าผามอก	ลอง	แพร่
๒๐๓๙	หมู่ ๗ ม่วงเจริญ	ต้าผามอก	ลอง	แพร่
๒๐๔๐	หมู่ ๕ อ้ายลิ้ม	ทุ่งแล้ง	ลอง	แพร่
๒๐๔๑	หมู่ ๑๐ ผาคัน	บ้านปิน	ลอง	แพร่
๒๐๔๒	หมู่ ๖ ผาคอ	บ้านปิน	ลอง	แพร่
๒๐๔๓	หมู่ ๗ ห้วยแม่ต้า	บ้านปิน	ลอง	แพร่
๒๐๔๔	หมู่ ๙ แม่หีด	บ้านปิน	ลอง	แพร่
๒๐๔๕	หมู่ ๕ แก่งหลวง	แม่ปาน	ลอง	แพร่
๒๐๔๖	หมู่ ๑ เป้น	เวียงต้า	ลอง	แพร่
๒๐๔๗	หมู่ ๑๐ แสนทอง	เวียงต้า	ลอง	แพร่
๒๐๔๘	หมู่ ๒ เหล้า	เวียงต้า	ลอง	แพร่
๒๐๔๙	หมู่ ๓ ม่อน	เวียงต้า	ลอง	แพร่
๒๐๕๐	หมู่ ๔ น้ำดิบ	เวียงต้า	ลอง	แพร่
๒๐๕๑	หมู่ ๕ แผลง	เวียงต้า	ลอง	แพร่
๒๐๕๒	หมู่ ๖ ฝาลาย	เวียงต้า	ลอง	แพร่
๒๐๕๓	หมู่ ๗ หัวฝาย	เวียงต้า	ลอง	แพร่
๒๐๕๔	หมู่ ๘ เหล้าศรีภูมิ	เวียงต้า	ลอง	แพร่
๒๐๕๕	หมู่ ๙ สันติสุข	เวียงต้า	ลอง	แพร่
๒๐๕๖	หมู่ ๑ ดอนชัย	สะเอียบ	สอง	แพร่
๒๐๕๗	หมู่ ๑๐ ป่าเลาเหนือ	สะเอียบ	สอง	แพร่
๒๐๕๘	หมู่ ๒ นาฝาย	สะเอียบ	สอง	แพร่
๒๐๕๙	หมู่ ๓ ป่าเลา	สะเอียบ	สอง	แพร่
๒๐๖๐	หมู่ ๔ นาหลวง	สะเอียบ	สอง	แพร่
๒๐๖๑	หมู่ ๖ ดอนแก้ว	สะเอียบ	สอง	แพร่
๒๐๖๒	หมู่ ๗ หัวโป่ง	สะเอียบ	สอง	แพร่
๒๐๖๓	หมู่ ๘ ท้าวะ	สะเอียบ	สอง	แพร่
๒๐๖๔	หมู่ ๙ ดอนชัยสักทอง	สะเอียบ	สอง	แพร่
๒๐๖๕	หมู่ ๔ น้ำโค้ง	เด่นชัย	เด่นชัย	แพร่
๒๐๖๖	หมู่ ๑ ปากปาน	ไทรย้อย	เด่นชัย	แพร่

ลำดับ	ชื่อหมู่บ้าน	ตำบล	อำเภอ	จังหวัด
๒๐๖๗	หมู่ ๒ ไทรย้อย	ไทรย้อย	เด่นชัย	แพร่
๒๐๖๘	หมู่ ๗ ปากปาน	ไทรย้อย	เด่นชัย	แพร่
๒๐๖๙	หมู่ ๑ ต้นม่วง	ปงป่าหวาย	เด่นชัย	แพร่
๒๐๗๐	หมู่ ๒ สวนหลวง	ปงป่าหวาย	เด่นชัย	แพร่
๒๐๗๑	หมู่ ๓ แม่ยูน	ปงป่าหวาย	เด่นชัย	แพร่
๒๐๗๒	หมู่ ๕ ปงป่าหวาย	ปงป่าหวาย	เด่นชัย	แพร่
๒๐๗๓	หมู่ ๖ ปงป่าหวาย	ปงป่าหวาย	เด่นชัย	แพร่
๒๐๗๔	หมู่ ๗ ปงป่าหวาย	ปงป่าหวาย	เด่นชัย	แพร่
๒๐๗๕	หมู่ ๘ สวนหลวง	ปงป่าหวาย	เด่นชัย	แพร่
๒๐๗๖	หมู่ ๒ ดงสุระ	แม่จิวะ	เด่นชัย	แพร่
๒๐๗๗	หมู่ ๖ แพะร้องหิน	แม่จิวะ	เด่นชัย	แพร่
๒๐๗๘	หมู่ ๙ ร่องบัว	แม่จิวะ	เด่นชัย	แพร่
๒๐๗๙	หมู่ ๑ ห้วยไร่	ห้วยไร่	เด่นชัย	แพร่
๒๐๘๐	หมู่ ๒ ห้วยปากทอด	ห้วยไร่	เด่นชัย	แพร่
๒๐๘๑	หมู่ ๓ ห้วยลากปืน	ห้วยไร่	เด่นชัย	แพร่
๒๐๘๒	หมู่ ๔ น้ำแรม	ห้วยไร่	เด่นชัย	แพร่
๒๐๘๓	หมู่ ๒ ดอนแก้ว	กาญจนา	เมืองแพร่	แพร่
๒๐๘๔	หมู่ ๖ ทุ่งอ้วน	กาญจนา	เมืองแพร่	แพร่
๒๐๘๕	หมู่ ๙ กาญจนา	กาญจนา	เมืองแพร่	แพร่
๒๐๘๖	หมู่ ๖ ใน	ช่อแฮ	เมืองแพร่	แพร่
๒๐๘๗	หมู่ ๒ โกลีประชาพัฒนา	นาจักร	เมืองแพร่	แพร่
๒๐๘๘	หมู่ ๓ นาจักร	นาจักร	เมืองแพร่	แพร่
๒๐๘๙	หมู่ ๔ ดอน	นาจักร	เมืองแพร่	แพร่
๒๐๙๐	หมู่ ๕ เหล่า	นาจักร	เมืองแพร่	แพร่
๒๐๙๑	หมู่ ๖ นาจักร	นาจักร	เมืองแพร่	แพร่
๒๐๙๒	หมู่ ๘ เหล่า	นาจักร	เมืองแพร่	แพร่
๒๐๙๓	หมู่ ๒ ถิ่นนอก	บ้านถิ่น	เมืองแพร่	แพร่
๒๐๙๔	หมู่ ๓ ถิ่น	บ้านถิ่น	เมืองแพร่	แพร่
๒๐๙๕	หมู่ ๙ ถิ่น	บ้านถิ่น	เมืองแพร่	แพร่
๒๐๙๖	หมู่ ๑๑ มณีวรรณ	ป่าเมต	เมืองแพร่	แพร่
๒๐๙๗	หมู่ ๑๔ น้ำโค้ง	ป่าเมต	เมืองแพร่	แพร่
๒๐๙๘	หมู่ ๒ น้ำข้า	ป่าเมต	เมืองแพร่	แพร่
๒๐๙๙	หมู่ ๘ ต้นห้า	ป่าเมต	เมืองแพร่	แพร่
๒๑๐๐	หมู่ ๙ มหาโพธิ์	ป่าเมต	เมืองแพร่	แพร่
๒๑๐๑	หมู่ ๑ สันป่าสัก	แม่คำมี	เมืองแพร่	แพร่
๒๑๐๒	หมู่ ๑๑ ศรีภูมิ	แม่คำมี	เมืองแพร่	แพร่
๒๑๐๓	หมู่ ๓ วังช้าง	แม่คำมี	เมืองแพร่	แพร่
๒๑๐๔	หมู่ ๔ ศรีภูมิ	แม่คำมี	เมืองแพร่	แพร่
๒๑๐๕	หมู่ ๗ ใหม่ศรีภูมิ	แม่คำมี	เมืองแพร่	แพร่
๒๑๐๖	หมู่ ๘ สันป่าสัก	แม่คำมี	เมืองแพร่	แพร่
๒๑๐๗	หมู่ ๑ บุญเจริญ	แม่หลาย	เมืองแพร่	แพร่
๒๑๐๘	หมู่ ๒ แม่หลาย	แม่หลาย	เมืองแพร่	แพร่
๒๑๐๙	หมู่ ๕ แม่หลาย	แม่หลาย	เมืองแพร่	แพร่
๒๑๑๐	หมู่ ๖ แม่หลายศรีวิชัย	แม่หลาย	เมืองแพร่	แพร่
๒๑๑๑	หมู่ ๗ แม่หลาย	แม่หลาย	เมืองแพร่	แพร่
๒๑๑๒	หมู่ ๒ วังธง	วังธง	เมืองแพร่	แพร่

Signature

ป.

๑๓

ลำดับ	ชื่อหมู่บ้าน	ตำบล	อำเภอ	จังหวัด
๒๑๑๓	หมู่ ๔ เวียงตั้ง	วังธง	เมืองแพร่	แพร่
๒๑๑๔	หมู่ ๕ เวียงตั้ง	วังธง	เมืองแพร่	แพร่
๒๑๑๕	หมู่ ๒ วังหงส์	วังหงส์	เมืองแพร่	แพร่
๒๑๑๖	หมู่ ๓ วังหงส์	วังหงส์	เมืองแพร่	แพร่
๒๑๑๗	หมู่ ๕ วังหงส์	วังหงส์	เมืองแพร่	แพร่
๒๑๑๘	หมู่ ๑ สวนเขื่อน	สวนเขื่อน	เมืองแพร่	แพร่
๒๑๑๙	หมู่ ๒ สวนเขื่อน	สวนเขื่อน	เมืองแพร่	แพร่
๒๑๒๐	หมู่ ๔ ดง	สวนเขื่อน	เมืองแพร่	แพร่
๒๑๒๑	หมู่ ๘ ดงใต้	สวนเขื่อน	เมืองแพร่	แพร่
๒๑๒๒	หมู่ ๙ หัวทุ่ง	สวนเขื่อน	เมืองแพร่	แพร่
๒๑๒๓	หมู่ ๑๐ ปง	ห้วยม้า	เมืองแพร่	แพร่
๒๑๒๔	หมู่ ๑๑ ห้วยม้า	ห้วยม้า	เมืองแพร่	แพร่
๒๑๒๕	หมู่ ๑๒ ปง	ห้วยม้า	เมืองแพร่	แพร่
๒๑๒๖	หมู่ ๓ ห้วยม้า	ห้วยม้า	เมืองแพร่	แพร่
๒๑๒๗	หมู่ ๔ ปง	ห้วยม้า	เมืองแพร่	แพร่
๒๑๒๘	หมู่ ๑ บุญแจ่ม	น้ำเลา	ร้องกวาง	แพร่
๒๑๒๙	หมู่ ๒ ไม้โตน	ไม้โตน	ร้องกวาง	แพร่
๒๑๓๐	หมู่ ๑ แม่ทราย	แม่ทราย	ร้องกวาง	แพร่
๒๑๓๑	หมู่ ๒ แม่ทรายต้นมัน	แม่ทราย	ร้องกวาง	แพร่
๒๑๓๒	หมู่ ๓ แม่ทรายใต้	แม่ทราย	ร้องกวาง	แพร่
๒๑๓๓	หมู่ ๔ แม่ทรายเหนือ	แม่ทราย	ร้องกวาง	แพร่
๒๑๓๔	หมู่ ๑ แม่ยางตาล	แม่ยางตาล	ร้องกวาง	แพร่
๒๑๓๕	หมู่ ๓ แม่ยางกาด	แม่ยางตาล	ร้องกวาง	แพร่
๒๑๓๖	หมู่ ๖ แม่ยางมอน	แม่ยางตาล	ร้องกวาง	แพร่
๒๑๓๗	หมู่ ๑๐ ผาห่มเหนือ	ร้องกวาง	ร้องกวาง	แพร่
๒๑๓๘	หมู่ ๘ ผาห่ม	ร้องกวาง	ร้องกวาง	แพร่
๒๑๓๙	หมู่ ๑ ร้องเข็ม	ร้องเข็ม	ร้องกวาง	แพร่
๒๑๔๐	หมู่ ๒ ร้องเข็ม	ร้องเข็ม	ร้องกวาง	แพร่
๒๑๔๑	หมู่ ๔ ดอนมูล	ร้องเข็ม	ร้องกวาง	แพร่
๒๑๔๒	หมู่ ๕ ใหม่จัดสรร	ร้องเข็ม	ร้องกวาง	แพร่
๒๑๔๓	หมู่ ๘ หัวดง	ร้องเข็ม	ร้องกวาง	แพร่
๒๑๔๔	หมู่ ๙ ร้องเข็มกลาง	ร้องเข็ม	ร้องกวาง	แพร่
๒๑๔๕	หมู่ ๘ ครกหนานทา	ห้วยโรง	ร้องกวาง	แพร่
๒๑๔๖	หมู่ ๓ ปง	ต้าผามอก	ลอง	แพร่
๒๑๔๗	หมู่ ๔ เกียงพา	ต้าผามอก	ลอง	แพร่
๒๑๔๘	หมู่ ๖ ใหม่พม่า	ต้าผามอก	ลอง	แพร่
๒๑๔๙	หมู่ ๘ ศรีใจ	ต้าผามอก	ลอง	แพร่
๒๑๕๐	หมู่ ๑๐ ศรีดอนไชย	ทุ่งแล้ง	ลอง	แพร่
๒๑๕๑	หมู่ ๒ ทุ่งแล้ง	ทุ่งแล้ง	ลอง	แพร่
๒๑๕๒	หมู่ ๖ ผาจีบ	ทุ่งแล้ง	ลอง	แพร่
๒๑๕๓	หมู่ ๘ หาดผาคัน	ทุ่งแล้ง	ลอง	แพร่
๒๑๕๔	หมู่ ๔ แม่ลอง	บ่อเหล็กลอง	ลอง	แพร่
๒๑๕๕	หมู่ ๙ นาคุ้ม	บ่อเหล็กลอง	ลอง	แพร่
๒๑๕๖	หมู่ ๑ นาสาร	บ้านปิน	ลอง	แพร่
๒๑๕๗	หมู่ ๑๑ แม่หลู้	บ้านปิน	ลอง	แพร่
๒๑๕๘	หมู่ ๓ ทุ่งตะกล้า	บ้านปิน	ลอง	แพร่

(Handwritten signature and initials)

ลำดับ	ชื่อหมู่บ้าน	ตำบล	อำเภอ	จังหวัด
๒๑๕๙	หมู่ ๘ หัวตะกล้า	บ้านปิน	ลอง	แพร่
๒๑๖๐	หมู่ ๒ ปากกา	ปากกา	ลอง	แพร่
๒๑๖๑	หมู่ ๗ วัดต้นเกลือ	ปากกา	ลอง	แพร่
๒๑๖๒	หมู่ ๒ แม่ปานนอก	แม่ปาน	ลอง	แพร่
๒๑๖๓	หมู่ ๖ ปงเจริญ	แม่ปาน	ลอง	แพร่
๒๑๖๔	หมู่ ๗ แม่หลัดตะวันออก	แม่ปาน	ลอง	แพร่
๒๑๖๕	หมู่ ๑ ไร่ล้อม	หัวทุ่ง	ลอง	แพร่
๒๑๖๖	หมู่ ๕ เค็ม	หัวทุ่ง	ลอง	แพร่
๒๑๖๗	หมู่ ๑๑ วังลึกพัฒนา	นาพูน	วังชิ้น	แพร่
๒๑๖๘	หมู่ ๒ นาพูน	นาพูน	วังชิ้น	แพร่
๒๑๖๙	หมู่ ๔ วังลึก	นาพูน	วังชิ้น	แพร่
๒๑๗๐	หมู่ ๕ ดอนกว้าง	นาพูน	วังชิ้น	แพร่
๒๑๗๑	หมู่ ๖ ป่าไร่หลวง	นาพูน	วังชิ้น	แพร่
๒๑๗๒	หมู่ ๗ เป่าปม-ดงยาง	นาพูน	วังชิ้น	แพร่
๒๑๗๓	หมู่ ๘ สวนป่าวังชิ้น	นาพูน	วังชิ้น	แพร่
๒๑๗๔	หมู่ ๙ แม่สิน	นาพูน	วังชิ้น	แพร่
๒๑๗๕	หมู่ ๓ ป่าสัก	ป่าสัก	วังชิ้น	แพร่
๒๑๗๖	หมู่ ๔ สองแคว	ป่าสัก	วังชิ้น	แพร่
๒๑๗๗	หมู่ ๗ สองแควล่าง	ป่าสัก	วังชิ้น	แพร่
๒๑๗๘	หมู่ ๓ ปันเงิน	แม่เก็ง	วังชิ้น	แพร่
๒๑๗๙	หมู่ ๖ แม่สิน	แม่เก็ง	วังชิ้น	แพร่
๒๑๘๐	หมู่ ๘ ค้างค้ำแสน	แม่เก็ง	วังชิ้น	แพร่
๒๑๘๑	หมู่ ๒ แม่บงเหนือ	แม่ป่าก	วังชิ้น	แพร่
๒๑๘๒	หมู่ ๔ แม่ป่าก	แม่ป่าก	วังชิ้น	แพร่
๒๑๘๓	หมู่ ๖ แซ่ฟ้า	แม่ป่าก	วังชิ้น	แพร่
๒๑๘๔	หมู่ ๗ นาฮ้าง	แม่ป่าก	วังชิ้น	แพร่
๒๑๘๕	หมู่ ๑๔ สวนป่าสรอย	แม่พุง	วังชิ้น	แพร่
๒๑๘๖	หมู่ ๑๖ วังกวางเหนือ	แม่พุง	วังชิ้น	แพร่
๒๑๘๗	หมู่ ๖ แม่ดีด	แม่พุง	วังชิ้น	แพร่
๒๑๘๘	หมู่ ๔ สี่ทิว	วังชิ้น	วังชิ้น	แพร่
๒๑๘๙	หมู่ ๕ วังแพน	วังชิ้น	วังชิ้น	แพร่
๒๑๙๐	หมู่ ๔ แดนชุมพล	แดนชุมพล	ลอง	แพร่
๒๑๙๑	หมู่ ๑ ป่าแดง	เตาปูน	ลอง	แพร่
๒๑๙๒	หมู่ ๑๑ ท่อสมาน	เตาปูน	ลอง	แพร่
๒๑๙๓	หมู่ ๑๒ แม่แรม	เตาปูน	ลอง	แพร่
๒๑๙๔	หมู่ ๒ ท่อสมาน	เตาปูน	ลอง	แพร่
๒๑๙๕	หมู่ ๕ ช่างขมภู	เตาปูน	ลอง	แพร่
๒๑๙๖	หมู่ ๖ ปงคำ	เตาปูน	ลอง	แพร่
๒๑๙๗	หมู่ ๗ อัมพวัน	เตาปูน	ลอง	แพร่
๒๑๙๘	หมู่ ๑ ทุ่งน้าว	ทุ่งน้าว	ลอง	แพร่
๒๑๙๙	หมู่ ๒ ทุ่งน้าว	ทุ่งน้าว	ลอง	แพร่
๒๒๐๐	หมู่ ๔ เตนนางพื่อน	ทุ่งน้าว	ลอง	แพร่
๒๒๐๑	หมู่ ๖ ทุ่งน้าว	ทุ่งน้าว	ลอง	แพร่
๒๒๐๒	หมู่ ๙ วังดิน	บ้านกลาง	ลอง	แพร่
๒๒๐๓	หมู่ ๖ ลองลือบุญ	บ้านหนูน	ลอง	แพร่
๒๒๐๔	หมู่ ๑ ลูนิเกต	หัวหม้าย	ลอง	แพร่

Handwritten signature and initials in blue ink.

ลำดับ	ชื่อหมู่บ้าน	ตำบล	อำเภอ	จังหวัด
๒๒๐๕	หมู่ ๑๓ ลูนิเกต	ห้วยหม้าย	สอง	แพร่
๒๒๐๖	หมู่ ๑๕ ลูนิเกต	ห้วยหม้าย	สอง	แพร่
๒๒๐๗	หมู่ ๖ ดอนแก้ว	ห้วยหม้าย	สอง	แพร่
๒๒๐๘	หมู่ ๗ ห้วยหม้าย	ห้วยหม้าย	สอง	แพร่
๒๒๐๙	หมู่ ๕ แม่ทะ	หัวเมือง	สอง	แพร่
๒๒๑๐	หมู่ ๘ หนองเสี้ยว	หัวเมือง	สอง	แพร่
๒๒๑๑	หมู่ ๑๒ ร่องเสี้ยว	น้ำชำ	สูงเม่น	แพร่
๒๒๑๒	หมู่ ๕ ร่องเสี้ยว	น้ำชำ	สูงเม่น	แพร่
๒๒๑๓	หมู่ ๙ บวกโป่ง	น้ำชำ	สูงเม่น	แพร่
๒๒๑๔	หมู่ ๑ บ้านกวาง	บ้านกวาง	สูงเม่น	แพร่
๒๒๑๕	หมู่ ๒ บ้านกวาง	บ้านกวาง	สูงเม่น	แพร่
๒๒๑๖	หมู่ ๓ บ้านกวาง	บ้านกวาง	สูงเม่น	แพร่
๒๒๑๗	หมู่ ๔ บ้านกวาง	บ้านกวาง	สูงเม่น	แพร่
๒๒๑๘	หมู่ ๕ ภูษณนิมิตร	บ้านกวาง	สูงเม่น	แพร่
๒๒๑๙	หมู่ ๖ กวางใหม่ถาวร	บ้านกวาง	สูงเม่น	แพร่
๒๒๒๐	หมู่ ๑ บ้านกาศ	บ้านกาศ	สูงเม่น	แพร่
๒๒๒๑	หมู่ ๒ บ้านกาศเหนือ	บ้านกาศ	สูงเม่น	แพร่
๒๒๒๒	หมู่ ๓ บ้านกาศ	บ้านกาศ	สูงเม่น	แพร่
๒๒๒๓	หมู่ ๔ บ้านม่วงเกษม	บ้านกาศ	สูงเม่น	แพร่
๒๒๒๔	หมู่ ๕ หนองช้างน้ำ	บ้านกาศ	สูงเม่น	แพร่
๒๒๒๕	หมู่ ๖ บ้านกาศ	บ้านกาศ	สูงเม่น	แพร่
๒๒๒๖	หมู่ ๗ ม่วงพัฒนา	บ้านกาศ	สูงเม่น	แพร่
๒๒๒๗	หมู่ ๑ เหล่าเหนือ	บ้านเหล่า	สูงเม่น	แพร่
๒๒๒๘	หมู่ ๒ บ้านเหล่า	บ้านเหล่า	สูงเม่น	แพร่
๒๒๒๙	หมู่ ๓ น้ำออก	บ้านเหล่า	สูงเม่น	แพร่
๒๒๓๐	หมู่ ๔ เหล่าเหนือ	บ้านเหล่า	สูงเม่น	แพร่
๒๒๓๑	หมู่ ๕ บ้านเหล่า	บ้านเหล่า	สูงเม่น	แพร่
๒๒๓๒	หมู่ ๖ บ้านเหล่า	บ้านเหล่า	สูงเม่น	แพร่
๒๒๓๓	หมู่ ๗ บ้านเหล่า	บ้านเหล่า	สูงเม่น	แพร่
๒๒๓๔	หมู่ ๘ บ้านเหล่า	บ้านเหล่า	สูงเม่น	แพร่
๒๒๓๕	หมู่ ๙ บ้านเหล่า	บ้านเหล่า	สูงเม่น	แพร่
๒๒๓๖	หมู่ ๑ ตอนนิมิตร	ร่องกาศ	สูงเม่น	แพร่
๒๒๓๗	หมู่ ๒ ร่องกาศ	ร่องกาศ	สูงเม่น	แพร่
๒๒๓๘	หมู่ ๘ ตอนนิมิตร	ร่องกาศ	สูงเม่น	แพร่
๒๒๓๙	หมู่ ๙ ตอนนิมิตร	ร่องกาศ	สูงเม่น	แพร่
๒๒๔๐	หมู่ ๑ ไชยมาศย์	เวียงทอง	สูงเม่น	แพร่
๒๒๔๑	หมู่ ๑๐ เชื่อนคำลือ	เวียงทอง	สูงเม่น	แพร่
๒๒๔๒	หมู่ ๑๑ ผาสุก	เวียงทอง	สูงเม่น	แพร่
๒๒๔๓	หมู่ ๑๒ ไชยมาศย์	เวียงทอง	สูงเม่น	แพร่
๒๒๔๔	หมู่ ๒ ทองเกตุ	เวียงทอง	สูงเม่น	แพร่
๒๒๔๕	หมู่ ๓ น้ำบ่อ	เวียงทอง	สูงเม่น	แพร่
๒๒๔๖	หมู่ ๔ โพธิ์สุนทร	เวียงทอง	สูงเม่น	แพร่
๒๒๔๗	หมู่ ๕ โพธิ์สุนทร	เวียงทอง	สูงเม่น	แพร่
๒๒๔๘	หมู่ ๖ น้ำบ่อ	เวียงทอง	สูงเม่น	แพร่
๒๒๔๙	หมู่ ๗ เชื่อนคำลือ	เวียงทอง	สูงเม่น	แพร่
๒๒๕๐	หมู่ ๘ ผาสุก	เวียงทอง	สูงเม่น	แพร่

Antong

ป. อดิ

ลำดับ	ชื่อหมู่บ้าน	ตำบล	อำเภอ	จังหวัด
๒๒๕๑	หมู่ ๙ เวียงทองใหม่	เวียงทอง	สูงเม่น	แพร่
๒๒๕๒	หมู่ ๓ หัวฝาย	หัวฝาย	สูงเม่น	แพร่
๒๒๕๓	หมู่ ๖ ป่าผึ้ง	หัวฝาย	สูงเม่น	แพร่
๒๒๕๔	หมู่ ๑ สะเลียมเหนือ	คำหนักธรรม	หนองม่วงไข่	แพร่
๒๒๕๕	หมู่ ๒ แม่คำมีคำหนักธรรม	คำหนักธรรม	หนองม่วงไข่	แพร่
๒๒๕๖	หมู่ ๓ สะเลียมใต้	คำหนักธรรม	หนองม่วงไข่	แพร่
๒๒๕๗	หมู่ ๔ แม่คำมีคำหนักธรรม	คำหนักธรรม	หนองม่วงไข่	แพร่
๒๒๕๘	หมู่ ๕ สะเลียมเหนือ	คำหนักธรรม	หนองม่วงไข่	แพร่
๒๒๕๙	หมู่ ๖ คำหนักธรรม	คำหนักธรรม	หนองม่วงไข่	แพร่
๒๒๖๐	หมู่ ๗ สะเลียมเหนือ	คำหนักธรรม	หนองม่วงไข่	แพร่
๒๒๖๑	หมู่ ๘ คำหนักธรรม	คำหนักธรรม	หนองม่วงไข่	แพร่
๒๒๖๒	หมู่ ๔ บ้านแม่สะเป่ใต้	ขุนยวม	ขุนยวม	แม่ฮ่องสอน
๒๒๖๓	หมู่ ๖ บ้านแม่สะเป่เหนือ	ขุนยวม	ขุนยวม	แม่ฮ่องสอน
๒๒๖๔	หมู่ ๑๐ บ้านแม่โขง	เมืองปอน	ขุนยวม	แม่ฮ่องสอน
๒๒๖๕	หมู่ ๘ บ้านมะหินหลวง	เมืองปอน	ขุนยวม	แม่ฮ่องสอน
๒๒๖๖	หมู่ ๑ บ้านแม็ก	แม็ก	ขุนยวม	แม่ฮ่องสอน
๒๒๖๗	หมู่ ๒ บ้านห้วยล้าน	แม็ก	ขุนยวม	แม่ฮ่องสอน
๒๒๖๘	หมู่ ๓ บ้านพะไท	แม็ก	ขุนยวม	แม่ฮ่องสอน
๒๒๖๙	หมู่ ๕ บ้านเปียงหลวง	แม็ก	ขุนยวม	แม่ฮ่องสอน
๒๒๗๐	หมู่ ๒ บ้านหัวเงา	แม่เงา	ขุนยวม	แม่ฮ่องสอน
๒๒๗๑	หมู่ ๓ บ้านประตูเมือง	แม่เงา	ขุนยวม	แม่ฮ่องสอน
๒๒๗๒	หมู่ ๔ บ้านห้วยต้นนุ่น	แม่เงา	ขุนยวม	แม่ฮ่องสอน
๒๒๗๓	หมู่ ๕ บ้านห้วยนา	แม่เงา	ขุนยวม	แม่ฮ่องสอน
๒๒๗๔	หมู่ ๖ บ้านสวนอ้อย	แม่เงา	ขุนยวม	แม่ฮ่องสอน
๒๒๗๕	หมู่ ๗ บ้านนาหัวแหลม	แม่เงา	ขุนยวม	แม่ฮ่องสอน
๒๒๗๖	หมู่ ๑ บ้านหัวปอน	แม่ยวมน้อย	ขุนยวม	แม่ฮ่องสอน
๒๒๗๗	หมู่ ๒ บ้านแม่โกปี	แม่ยวมน้อย	ขุนยวม	แม่ฮ่องสอน
๒๒๗๘	หมู่ ๓ บ้านหว่าโน	แม่ยวมน้อย	ขุนยวม	แม่ฮ่องสอน
๒๒๗๙	หมู่ ๔ บ้านแม่อ้อ	แม่ยวมน้อย	ขุนยวม	แม่ฮ่องสอน
๒๒๘๐	หมู่ ๕ บ้านแม่แจ๊ะ	แม่ยวมน้อย	ขุนยวม	แม่ฮ่องสอน
๒๒๘๑	หมู่ ๖ บ้านแม่หาด	แม่ยวมน้อย	ขุนยวม	แม่ฮ่องสอน
๒๒๘๒	หมู่ ๗ บ้านห้วยมะบบว	แม่ยวมน้อย	ขุนยวม	แม่ฮ่องสอน
๒๒๘๓	หมู่ ๘ บ้านหัวแม่ลาเก๊ะ	แม่ยวมน้อย	ขุนยวม	แม่ฮ่องสอน
๒๒๘๔	หมู่ ๒ บ้านหัวแม่สุริน	แม่อุคอ	ขุนยวม	แม่ฮ่องสอน
๒๒๘๕	หมู่ ๓ บ้านปางตอง	แม่อุคอ	ขุนยวม	แม่ฮ่องสอน
๒๒๘๖	หมู่ ๕ บ้านแม่อุคอหลวง	แม่อุคอ	ขุนยวม	แม่ฮ่องสอน
๒๒๘๗	หมู่ ๖ บ้านแม่อุคอ	แม่อุคอ	ขุนยวม	แม่ฮ่องสอน
๒๒๘๘	หมู่ ๒ แสนคำลือ+แอโก้	ถ้ำลอด	ปางมะผ้า	แม่ฮ่องสอน
๒๒๘๙	หมู่ ๑ นาปู่ป้อม	นาปู่ป้อม	ปางมะผ้า	แม่ฮ่องสอน
๒๒๙๐	หมู่ ๑๐ ไท้กองเต้า	นาปู่ป้อม	ปางมะผ้า	แม่ฮ่องสอน
๒๒๙๑	หมู่ ๑๑ ป่าโหล	นาปู่ป้อม	ปางมะผ้า	แม่ฮ่องสอน
๒๒๙๒	หมู่ ๒ ปางตอง	นาปู่ป้อม	ปางมะผ้า	แม่ฮ่องสอน
๒๒๙๓	หมู่ ๓ ปางบอน	นาปู่ป้อม	ปางมะผ้า	แม่ฮ่องสอน
๒๒๙๔	หมู่ ๔ น้ำอุผาเสื่อ	นาปู่ป้อม	ปางมะผ้า	แม่ฮ่องสอน
๒๒๙๕	หมู่ ๕ ปุ่ยาม	นาปู่ป้อม	ปางมะผ้า	แม่ฮ่องสอน
๒๒๙๖	หมู่ ๖ ไท้เงา+ดอยยุค	นาปู่ป้อม	ปางมะผ้า	แม่ฮ่องสอน

Fontana

ป. อดิ

โครงการจ้างพัฒนาทักษะสร้างความรู้ด้านเทคโนโลยีสารสนเทศสู่สังคมดิจิทัล ในการให้บริการโทรคมนาคมพื้นฐานโดยทั่วถึงและบริการเพื่อสังคม

ลำดับ	ชื่อหมู่บ้าน	ตำบล	อำเภอ	จังหวัด
๒๒๙๗	หมู่ ๗ ไท้สาแล+ไม้ซางหาม	นาปู่ป้อม	ปางมะผ้า	แม่ฮ่องสอน
๒๒๙๘	หมู่ ๘ ซอแบะ	นาปู่ป้อม	ปางมะผ้า	แม่ฮ่องสอน
๒๒๙๙	หมู่ ๙ ไท้หลวง	นาปู่ป้อม	ปางมะผ้า	แม่ฮ่องสอน
๒๓๐๐	หมู่ ๒ ปางคาม	ปางมะผ้า	ปางมะผ้า	แม่ฮ่องสอน
๒๓๐๑	หมู่ ๗ ไม้ลัน	ปางมะผ้า	ปางมะผ้า	แม่ฮ่องสอน
๒๓๐๒	หมู่ ๕ แม่อมอง	สบป่อง	ปางมะผ้า	แม่ฮ่องสอน
๒๓๐๓	หมู่ ๑๒ มโนรา	ทุ่งยาว	ปาย	แม่ฮ่องสอน
๒๓๐๔	หมู่ ๗ แม่อีแลบ	ทุ่งยาว	ปาย	แม่ฮ่องสอน
๒๓๐๕	หมู่ ๘ ปางตอง	ทุ่งยาว	ปาย	แม่ฮ่องสอน
๒๓๐๖	หมู่ ๒ ใหม่ดอนตัน	เมืองแปง	ปาย	แม่ฮ่องสอน
๒๓๐๗	หมู่ ๔ สบสา	เมืองแปง	ปาย	แม่ฮ่องสอน
๒๓๐๘	หมู่ ๖ ห้วยผักห้า	เมืองแปง	ปาย	แม่ฮ่องสอน
๒๓๐๙	หมู่ ๗ ห้วยหมี	เมืองแปง	ปาย	แม่ฮ่องสอน
๒๓๑๐	หมู่ ๑๐ ไทรงาม	แม่นาแดง	ปาย	แม่ฮ่องสอน
๒๓๑๑	หมู่ ๗ ปางแพก	แม่นาแดง	ปาย	แม่ฮ่องสอน
๒๓๑๒	หมู่ ๙ ดอยผีลู่	แม่นาแดง	ปาย	แม่ฮ่องสอน
๒๓๑๓	หมู่ ๑๐ ห้วยเฮี้ย	เวียงเหนือ	ปาย	แม่ฮ่องสอน
๒๓๑๔	หมู่ ๔ เมืองน้อย	เวียงเหนือ	ปาย	แม่ฮ่องสอน
๒๓๑๕	หมู่ ๖ ห้วยทก	เวียงเหนือ	ปาย	แม่ฮ่องสอน
๒๓๑๖	หมู่ ๗ หัวแม่เมือง	เวียงเหนือ	ปาย	แม่ฮ่องสอน
๒๓๑๗	หมู่ ๙ กิวหน่อ	เวียงเหนือ	ปาย	แม่ฮ่องสอน
๒๓๑๘	หมู่ ๑๓ ดอยแสง	ปางหมู	เมืองแม่ฮ่องสอน	แม่ฮ่องสอน
๒๓๑๙	หมู่ ๙ ไม้สะเป่	ปางหมู	เมืองแม่ฮ่องสอน	แม่ฮ่องสอน
๒๓๒๐	หมู่ ๖ ห้วยโป่งกาน	ผาบ่อง	เมืองแม่ฮ่องสอน	แม่ฮ่องสอน
๒๓๒๑	หมู่ ๗ ห้วยแก้ว	ผาบ่อง	เมืองแม่ฮ่องสอน	แม่ฮ่องสอน
๒๓๒๒	หมู่ ๔ นาป่าแพก	หมอกจำแป่	เมืองแม่ฮ่องสอน	แม่ฮ่องสอน
๒๓๒๓	หมู่ ๕ ห้วยมะเขือส้ม	หมอกจำแป่	เมืองแม่ฮ่องสอน	แม่ฮ่องสอน
๒๓๒๔	หมู่ ๖ รักไทย	หมอกจำแป่	เมืองแม่ฮ่องสอน	แม่ฮ่องสอน
๒๓๒๕	หมู่ ๑ ห้วยโป่ง	ห้วยโป่ง	เมืองแม่ฮ่องสอน	แม่ฮ่องสอน
๒๓๒๖	หมู่ ๑๒ แม่จำ	ห้วยโป่ง	เมืองแม่ฮ่องสอน	แม่ฮ่องสอน
๒๓๒๗	หมู่ ๑๓ ทุ่งมะกอก	ห้วยโป่ง	เมืองแม่ฮ่องสอน	แม่ฮ่องสอน
๒๓๒๘	หมู่ ๑๕ ทุ่งมะขามป้อม	ห้วยโป่ง	เมืองแม่ฮ่องสอน	แม่ฮ่องสอน
๒๓๒๙	หมู่ ๒ แก่นฟ้า	ห้วยโป่ง	เมืองแม่ฮ่องสอน	แม่ฮ่องสอน
๒๓๓๐	หมู่ ๓ ป่าลาน	ห้วยโป่ง	เมืองแม่ฮ่องสอน	แม่ฮ่องสอน
๒๓๓๑	หมู่ ๔ ห้วยหมากกลาง	ห้วยโป่ง	เมืองแม่ฮ่องสอน	แม่ฮ่องสอน
๒๓๓๒	หมู่ ๕ ไม้ฮู่	ห้วยโป่ง	เมืองแม่ฮ่องสอน	แม่ฮ่องสอน
๒๓๓๓	หมู่ ๗ กลาง	ห้วยโป่ง	เมืองแม่ฮ่องสอน	แม่ฮ่องสอน
๒๓๓๔	หมู่ ๘ ห้วยข้างคำ	ห้วยโป่ง	เมืองแม่ฮ่องสอน	แม่ฮ่องสอน
๒๓๓๕	หมู่ ๙ พะนอคี	ห้วยโป่ง	เมืองแม่ฮ่องสอน	แม่ฮ่องสอน
๒๓๓๖	หมู่ ๓ ห้วยฝั่ง	ห้วยผา	เมืองแม่ฮ่องสอน	แม่ฮ่องสอน
๒๓๓๗	หมู่ ๔ นาปลาจาด	ห้วยผา	เมืองแม่ฮ่องสอน	แม่ฮ่องสอน
๒๓๓๘	หมู่ ๘ ห้วยล้านโน	ห้วยผา	เมืองแม่ฮ่องสอน	แม่ฮ่องสอน
๒๓๓๙	หมู่ ๑ บ้านขุนแม่ลาน้อย	ขุนแม่ลาน้อย	แม่ลาน้อย	แม่ฮ่องสอน
๒๓๔๐	หมู่ ๒ บ้านส้มป่อย	ขุนแม่ลาน้อย	แม่ลาน้อย	แม่ฮ่องสอน
๒๓๔๑	หมู่ ๓ บ้านแม่ลาป่าแก่	ขุนแม่ลาน้อย	แม่ลาน้อย	แม่ฮ่องสอน
๒๓๔๒	หมู่ ๔ บ้านฟักทอง	ขุนแม่ลาน้อย	แม่ลาน้อย	แม่ฮ่องสอน

ลำดับ	ชื่อหมู่บ้าน	ตำบล	อำเภอ	จังหวัด
๒๓๔๓	หมู่ ๕ บ้านแม่ลาผาไหว	ขุนแม่ลาน้อย	แม่ลาน้อย	แม่ฮ่องสอน
๒๓๔๔	หมู่ ๑ บ้านแม่สะกิด	ท่าผาป้อม	แม่ลาน้อย	แม่ฮ่องสอน
๒๓๔๕	หมู่ ๒ บ้านห้วยผึ่ง	ท่าผาป้อม	แม่ลาน้อย	แม่ฮ่องสอน
๒๓๔๖	หมู่ ๗ บ้านแม่กวาง	ท่าผาป้อม	แม่ลาน้อย	แม่ฮ่องสอน
๒๓๔๗	หมู่ ๑ บ้านหัวแม่โถ	แม่โถ	แม่ลาน้อย	แม่ฮ่องสอน
๒๓๔๘	หมู่ ๒ บ้านผาแดงหลวง	แม่โถ	แม่ลาน้อย	แม่ฮ่องสอน
๒๓๔๙	หมู่ ๓ บ้านแม่โถกลาง	แม่โถ	แม่ลาน้อย	แม่ฮ่องสอน
๒๓๕๐	หมู่ ๔ บ้านแม่โถใต้	แม่โถ	แม่ลาน้อย	แม่ฮ่องสอน
๒๓๕๑	หมู่ ๕ บ้านแม่อมพาย	แม่โถ	แม่ลาน้อย	แม่ฮ่องสอน
๒๓๕๒	หมู่ ๖ บ้านแม่จ่อ	แม่โถ	แม่ลาน้อย	แม่ฮ่องสอน
๒๓๕๓	หมู่ ๘ บ้านห้วยไม้ช้าง	แม่โถ	แม่ลาน้อย	แม่ฮ่องสอน
๒๓๕๔	หมู่ ๑ บ้านแม่นาจาง	แม่นาจาง	แม่ลาน้อย	แม่ฮ่องสอน
๒๓๕๕	หมู่ ๒ บ้านแม่กองแป	แม่นาจาง	แม่ลาน้อย	แม่ฮ่องสอน
๒๓๕๖	หมู่ ๓ บ้านแม่ซิด	แม่นาจาง	แม่ลาน้อย	แม่ฮ่องสอน
๒๓๕๗	หมู่ ๔ บ้านหนองม่วง	แม่นาจาง	แม่ลาน้อย	แม่ฮ่องสอน
๒๓๕๘	หมู่ ๕ บ้านกอกหลวง	แม่นาจาง	แม่ลาน้อย	แม่ฮ่องสอน
๒๓๕๙	หมู่ ๖ บ้านแม่สะแมง	แม่นาจาง	แม่ลาน้อย	แม่ฮ่องสอน
๒๓๖๐	หมู่ ๗ บ้านแม่นาจางใต้	แม่นาจาง	แม่ลาน้อย	แม่ฮ่องสอน
๒๓๖๑	หมู่ ๑๑ บ้านแม่ละมอ	แม่ลาน้อย	แม่ลาน้อย	แม่ฮ่องสอน
๒๓๖๒	หมู่ ๑๒ บ้านแม่ลำจิว	แม่ลาน้อย	แม่ลาน้อย	แม่ฮ่องสอน
๒๓๖๓	หมู่ ๑๓ บ้านพระบาทห้วยผึ่ง	แม่ลาน้อย	แม่ลาน้อย	แม่ฮ่องสอน
๒๓๖๔	หมู่ ๑๕ บ้านแม่สะปึงใต้	แม่ลาน้อย	แม่ลาน้อย	แม่ฮ่องสอน
๒๓๖๕	หมู่ ๓ บ้านแม่สะปึงเหนือ	แม่ลาน้อย	แม่ลาน้อย	แม่ฮ่องสอน
๒๓๖๖	หมู่ ๗ บ้านแม่งะ	แม่ลาน้อย	แม่ลาน้อย	แม่ฮ่องสอน
๒๓๖๗	หมู่ ๓ บ้านห้วยกองเป้าะ	แม่ลาหลวง	แม่ลาน้อย	แม่ฮ่องสอน
๒๓๖๘	หมู่ ๒ บ้านแม่แป	สันติคีรี	แม่ลาน้อย	แม่ฮ่องสอน
๒๓๖๙	หมู่ ๓ บ้านแม่ฮู	สันติคีรี	แม่ลาน้อย	แม่ฮ่องสอน
๒๓๗๐	หมู่ ๔ บ้านห้วยมะกอก	สันติคีรี	แม่ลาน้อย	แม่ฮ่องสอน
๒๓๗๑	หมู่ ๕ บ้านหัวดอย	สันติคีรี	แม่ลาน้อย	แม่ฮ่องสอน
๒๓๗๒	หมู่ ๑ บ้านห้วยหอม	ห้วยหอม	แม่ลาน้อย	แม่ฮ่องสอน
๒๓๗๓	หมู่ ๒ บ้านห้วยห้า	ห้วยหอม	แม่ลาน้อย	แม่ฮ่องสอน
๒๓๗๔	หมู่ ๓ บ้านสาม	ห้วยหอม	แม่ลาน้อย	แม่ฮ่องสอน
๒๓๗๕	หมู่ ๔ บ้านตุน	ห้วยหอม	แม่ลาน้อย	แม่ฮ่องสอน
๒๓๗๖	หมู่ ๕ บ้านดง	ห้วยหอม	แม่ลาน้อย	แม่ฮ่องสอน
๒๓๗๗	หมู่ ๖ บ้านละอูบ	ห้วยหอม	แม่ลาน้อย	แม่ฮ่องสอน
๒๓๗๘	หมู่ ๗ บ้านละอองเหนือ	ห้วยหอม	แม่ลาน้อย	แม่ฮ่องสอน
๒๓๗๙	หมู่ ๘ บ้านดงใหม่	ห้วยหอม	แม่ลาน้อย	แม่ฮ่องสอน
๒๓๘๐	หมู่ ๙ บ้านคูลาเปอร์	ห้วยหอม	แม่ลาน้อย	แม่ฮ่องสอน
๒๓๘๑	หมู่ ๑๐ ขุนแม่ต๊อบ	บ้านกาศ	แม่สะเรียง	แม่ฮ่องสอน
๒๓๘๒	หมู่ ๑ แม่อมลองหลวง	ป่าแป๋	แม่สะเรียง	แม่ฮ่องสอน
๒๓๘๓	หมู่ ๑๑ อมพาย	ป่าแป๋	แม่สะเรียง	แม่ฮ่องสอน
๒๓๘๔	หมู่ ๑๒ แม่อมป้อก	ป่าแป๋	แม่สะเรียง	แม่ฮ่องสอน
๒๓๘๕	หมู่ ๒ แม่อมลองน้อย	ป่าแป๋	แม่สะเรียง	แม่ฮ่องสอน
๒๓๘๖	หมู่ ๓ ป่าแป๋	ป่าแป๋	แม่สะเรียง	แม่ฮ่องสอน
๒๓๘๗	หมู่ ๔ ข่างหม้อ	ป่าแป๋	แม่สะเรียง	แม่ฮ่องสอน
๒๓๘๘	หมู่ ๕ ห้วยเตือ	ป่าแป๋	แม่สะเรียง	แม่ฮ่องสอน

ลำดับ	ชื่อหมู่บ้าน	ตำบล	อำเภอ	จังหวัด
๒๓๘๙	หมู่ ๖ แม่ละ	ป่าแป๋	แม่สะเรียง	แม่ฮ่องสอน
๒๓๙๐	หมู่ ๗ ฮากไม้ใต้	ป่าแป๋	แม่สะเรียง	แม่ฮ่องสอน
๒๓๙๑	หมู่ ๘ ฮากไม้เหนือ	ป่าแป๋	แม่สะเรียง	แม่ฮ่องสอน
๒๓๙๒	หมู่ ๙ แม่ปุ่น	ป่าแป๋	แม่สะเรียง	แม่ฮ่องสอน
๒๓๙๓	หมู่ ๑๑ ห้วยแห้ง	แม่คง	แม่สะเรียง	แม่ฮ่องสอน
๒๓๙๔	หมู่ ๒ ห้วยหอม	แม่คง	แม่สะเรียง	แม่ฮ่องสอน
๒๓๙๕	หมู่ ๑๑ ขุนวงศ์	แม่เหาะ	แม่สะเรียง	แม่ฮ่องสอน
๒๓๙๖	หมู่ ๒ แม่ริตหลวง	แม่เหาะ	แม่สะเรียง	แม่ฮ่องสอน
๒๓๙๗	หมู่ ๖ ดงกู่	แม่เหาะ	แม่สะเรียง	แม่ฮ่องสอน
๒๓๙๘	หมู่ ๘ ห้วยปลากั้ง	แม่เหาะ	แม่สะเรียง	แม่ฮ่องสอน
๒๓๙๙	หมู่ ๒ แม่เทลอ	เสาหิน	แม่สะเรียง	แม่ฮ่องสอน
๒๔๐๐	หมู่ ๔ แม่เจ	เสาหิน	แม่สะเรียง	แม่ฮ่องสอน
๒๔๐๑	หมู่ ๕ โพซอ	เสาหิน	แม่สะเรียง	แม่ฮ่องสอน
๒๔๐๒	หมู่ ๒ บ้านผาเยอร์	กองก่อ	สบเมย	แม่ฮ่องสอน
๒๔๐๓	หมู่ ๔ บ้านห้วยเกียง	กองก่อ	สบเมย	แม่ฮ่องสอน
๒๔๐๔	หมู่ ๖ บ้านห้วยวอก	กองก่อ	สบเมย	แม่ฮ่องสอน
๒๔๐๕	หมู่ ๙ บ้านกองต็อก	กองก่อ	สบเมย	แม่ฮ่องสอน
๒๔๐๖	หมู่ ๖ บ้านแม่อกกลาง	แม่คะตวน	สบเมย	แม่ฮ่องสอน
๒๔๐๗	หมู่ ๒ บ้านห้วยม่วง	แม่สวด	สบเมย	แม่ฮ่องสอน
๒๔๐๘	หมู่ ๓ บ้านแม่เลาะ	แม่สวด	สบเมย	แม่ฮ่องสอน
๒๔๐๙	หมู่ ๔ บ้านแม่หลุย	แม่สวด	สบเมย	แม่ฮ่องสอน
๒๔๑๐	หมู่ ๑ บ้านแม่สามแลบ	แม่สามแลบ	สบเมย	แม่ฮ่องสอน
๒๔๑๑	หมู่ ๑๐ บ้านห้วยแห้ง	แม่สามแลบ	สบเมย	แม่ฮ่องสอน
๒๔๑๒	หมู่ ๒ บ้านแม่ตอละ	แม่สามแลบ	สบเมย	แม่ฮ่องสอน
๒๔๑๓	หมู่ ๓ บ้านสิวาเดอ	แม่สามแลบ	สบเมย	แม่ฮ่องสอน
๒๔๑๔	หมู่ ๔ บ้านสบเมย	แม่สามแลบ	สบเมย	แม่ฮ่องสอน
๒๔๑๕	หมู่ ๕ บ้านบุญเลอ	แม่สามแลบ	สบเมย	แม่ฮ่องสอน
๒๔๑๖	หมู่ ๖ บ้านปู่ทา	แม่สามแลบ	สบเมย	แม่ฮ่องสอน
๒๔๑๗	หมู่ ๗ บ้านแม่ลามาน้อย	แม่สามแลบ	สบเมย	แม่ฮ่องสอน
๒๔๑๘	หมู่ ๘ บ้านห้วยกระต่าย	แม่สามแลบ	สบเมย	แม่ฮ่องสอน
๒๔๑๙	หมู่ ๙ บ้านกอมูเดอ	แม่สามแลบ	สบเมย	แม่ฮ่องสอน
๒๔๒๐	หมู่ ๑ บ้านเลโคะ	สบเมย	สบเมย	แม่ฮ่องสอน
๒๔๒๑	หมู่ ๑๐ บ้านห้วยทีชะ	สบเมย	สบเมย	แม่ฮ่องสอน
๒๔๒๒	หมู่ ๑๑ บ้านทีฮือลือ	สบเมย	สบเมย	แม่ฮ่องสอน
๒๔๒๓	หมู่ ๑๒ บ้านกลอโคะ	สบเมย	สบเมย	แม่ฮ่องสอน
๒๔๒๔	หมู่ ๓ บ้านขุนแม่คะตวน	สบเมย	สบเมย	แม่ฮ่องสอน
๒๔๒๕	หมู่ ๖ บ้านซื่อมือ	สบเมย	สบเมย	แม่ฮ่องสอน
๒๔๒๖	หมู่ ๘ บ้านทียาเพอ	สบเมย	สบเมย	แม่ฮ่องสอน
๒๔๒๗	หมู่ ๙ บ้านน้ำออกฮู	สบเมย	สบเมย	แม่ฮ่องสอน
๒๔๒๘	หมู่ ๓ บ้านแม่สุริน	ขุนยวม	ขุนยวม	แม่ฮ่องสอน
๒๔๒๙	หมู่ ๕ บ้านแม่ซอ	เมืองปอน	ขุนยวม	แม่ฮ่องสอน
๒๔๓๐	หมู่ ๖ บ้านแม่ลาก๊ะ	เมืองปอน	ขุนยวม	แม่ฮ่องสอน
๒๔๓๑	หมู่ ๗ บ้านท่าหินส้ม	เมืองปอน	ขุนยวม	แม่ฮ่องสอน
๒๔๓๒	หมู่ ๑ บ้านต่อแพ	แม่เงา	ขุนยวม	แม่ฮ่องสอน
๒๔๓๓	หมู่ ๘ บ้านหลวง	แม่เงา	ขุนยวม	แม่ฮ่องสอน
๒๔๓๔	หมู่ ๔ บ้านใหม่พัฒนา	แม่อุคอ	ขุนยวม	แม่ฮ่องสอน

ลำดับ	ชื่อหมู่บ้าน	ตำบล	อำเภอ	จังหวัด
๒๔๓๕	หมู่ ๑ ถ้ำลอด	ถ้ำลอด	ปางมะผ้า	แม่ฮ่องสอน
๒๔๓๖	หมู่ ๔ ผามอน	ถ้ำลอด	ปางมะผ้า	แม่ฮ่องสอน
๒๔๓๗	หมู่ ๕ เมืองแพม	ถ้ำลอด	ปางมะผ้า	แม่ฮ่องสอน
๒๔๓๘	หมู่ ๑๐ ผาเผือก	ปางมะผ้า	ปางมะผ้า	แม่ฮ่องสอน
๒๔๓๙	หมู่ ๑๑ บ่อไคร้	ปางมะผ้า	ปางมะผ้า	แม่ฮ่องสอน
๒๔๔๐	หมู่ ๓ ไม้สูง	ปางมะผ้า	ปางมะผ้า	แม่ฮ่องสอน
๒๔๔๑	หมู่ ๖ ผาแดง	ปางมะผ้า	ปางมะผ้า	แม่ฮ่องสอน
๒๔๔๒	หมู่ ๘ ห้วยเหียง	ปางมะผ้า	ปางมะผ้า	แม่ฮ่องสอน
๒๔๔๓	หมู่ ๒ น้ำริน	สบป่อง	ปางมะผ้า	แม่ฮ่องสอน
๒๔๔๔	หมู่ ๓ บ้านไร่	สบป่อง	ปางมะผ้า	แม่ฮ่องสอน
๒๔๔๕	หมู่ ๖ กัดสามสิบ	สบป่อง	ปางมะผ้า	แม่ฮ่องสอน
๒๔๔๖	หมู่ ๒ ห้วยไร่	โป่งสา	ปาย	แม่ฮ่องสอน
๒๔๔๗	หมู่ ๓ ห้วยเตี๋ย	โป่งสา	ปาย	แม่ฮ่องสอน
๒๔๔๘	หมู่ ๔ แม่เหมืองหลวง	โป่งสา	ปาย	แม่ฮ่องสอน
๒๔๔๙	หมู่ ๕ ขุนสาใน	โป่งสา	ปาย	แม่ฮ่องสอน
๒๔๕๐	หมู่ ๗ ปางตอง	โป่งสา	ปาย	แม่ฮ่องสอน
๒๔๕๑	หมู่ ๒ แม่มาตองใน	แม่มาตอง	ปาย	แม่ฮ่องสอน
๒๔๕๒	หมู่ ๓ ม่วงสร้อย	แม่มาตอง	ปาย	แม่ฮ่องสอน
๒๔๕๓	หมู่ ๔ หมอแปง	แม่มาตอง	ปาย	แม่ฮ่องสอน
๒๔๕๔	หมู่ ๘ แม่ณะ	แม่มาตอง	ปาย	แม่ฮ่องสอน
๒๔๕๕	หมู่ ๗ ใหม่สหลิมพันธ์	เวียงใต้	ปาย	แม่ฮ่องสอน
๒๔๕๖	หมู่ ๑๐ พระโข้วใหญ่	ปางหมู	เมืองแม่ฮ่องสอน	แม่ฮ่องสอน
๒๔๕๗	หมู่ ๒ กุงไม้สัก	ปางหมู	เมืองแม่ฮ่องสอน	แม่ฮ่องสอน
๒๔๕๘	หมู่ ๔ ในสอย	ปางหมู	เมืองแม่ฮ่องสอน	แม่ฮ่องสอน
๒๔๕๙	หมู่ ๑ ผาบ่อง	ผาบ่อง	เมืองแม่ฮ่องสอน	แม่ฮ่องสอน
๒๔๖๐	หมู่ ๑๐ หัวน้ำแม่สะกิด	ผาบ่อง	เมืองแม่ฮ่องสอน	แม่ฮ่องสอน
๒๔๖๑	หมู่ ๑๒ ผาบ่องเหนือ	ผาบ่อง	เมืองแม่ฮ่องสอน	แม่ฮ่องสอน
๒๔๖๒	หมู่ ๒ ป่าปู้	ผาบ่อง	เมืองแม่ฮ่องสอน	แม่ฮ่องสอน
๒๔๖๓	หมู่ ๓ ห้วยเตี๋ย	ผาบ่อง	เมืองแม่ฮ่องสอน	แม่ฮ่องสอน
๒๔๖๔	หมู่ ๔ แม่สะกิด	ผาบ่อง	เมืองแม่ฮ่องสอน	แม่ฮ่องสอน
๒๔๖๕	หมู่ ๘ ห้วยเสือเผ่า	ผาบ่อง	เมืองแม่ฮ่องสอน	แม่ฮ่องสอน
๒๔๖๖	หมู่ ๓ ห้วยขาน	หมอกจำแป่	เมืองแม่ฮ่องสอน	แม่ฮ่องสอน
๒๔๖๗	หมู่ ๘ ทบตอก	หมอกจำแป่	เมืองแม่ฮ่องสอน	แม่ฮ่องสอน
๒๔๖๘	หมู่ ๕ ห้วยตอง	ห้วยปูลิง	เมืองแม่ฮ่องสอน	แม่ฮ่องสอน
๒๔๖๙	หมู่ ๑ ห้วยผา	ห้วยผา	เมืองแม่ฮ่องสอน	แม่ฮ่องสอน
๒๔๗๐	หมู่ ๕ ทุ่งมะส้าน	ห้วยผา	เมืองแม่ฮ่องสอน	แม่ฮ่องสอน
๒๔๗๑	หมู่ ๗ ห้วยส้านนอก	ห้วยผา	เมืองแม่ฮ่องสอน	แม่ฮ่องสอน
๒๔๗๒	หมู่ ๓ บ้านห้วยหมากหนูน	ท่าผาป้อม	แม่ลาน้อย	แม่ฮ่องสอน
๒๔๗๓	หมู่ ๔ บ้านท่าผาป้อม	ท่าผาป้อม	แม่ลาน้อย	แม่ฮ่องสอน
๒๔๗๔	หมู่ ๕ บ้านแม่เตี้ย	ท่าผาป้อม	แม่ลาน้อย	แม่ฮ่องสอน
๒๔๗๕	หมู่ ๖ บ้านแม่สะก๊วะ	ท่าผาป้อม	แม่ลาน้อย	แม่ฮ่องสอน
๒๔๗๖	หมู่ ๘ บ้านใหม่พัฒนา	ท่าผาป้อม	แม่ลาน้อย	แม่ฮ่องสอน
๒๔๗๗	หมู่ ๑๐ บ้านทุ่งรวงทอง	แม่ลาน้อย	แม่ลาน้อย	แม่ฮ่องสอน
๒๔๗๘	หมู่ ๖ บ้านแม่แลบ	แม่ลาน้อย	แม่ลาน้อย	แม่ฮ่องสอน
๒๔๗๙	หมู่ ๘ บ้านท่าสองแคว	แม่ลาน้อย	แม่ลาน้อย	แม่ฮ่องสอน
๒๔๘๐	หมู่ ๒ บ้านแม่สุ	แม่ลาหลวง	แม่ลาน้อย	แม่ฮ่องสอน

ลำดับ	ชื่อหมู่บ้าน	ตำบล	อำเภอ	จังหวัด
๒๔๘๑	หมู่ ๔ บ้านห้วยกูปะ	แม่ลาหลวง	แม่ลาน้อย	แม่ฮ่องสอน
๒๔๘๒	หมู่ ๖ บ้านห้วยไก่อ่า	แม่ลาหลวง	แม่ลาน้อย	แม่ฮ่องสอน
๒๔๘๓	หมู่ ๙ บ้านสุขใจ	แม่ลาหลวง	แม่ลาน้อย	แม่ฮ่องสอน
๒๔๘๔	หมู่ ๑ บ้านแม่ปาง	สันติคีรี	แม่ลาน้อย	แม่ฮ่องสอน
๒๔๘๕	หมู่ ๗ บ้านหัวลา	สันติคีรี	แม่ลาน้อย	แม่ฮ่องสอน
๒๔๘๖	หมู่ ๕ แม่ต๊อบใต้	บ้านกาศ	แม่สะเรียง	แม่ฮ่องสอน
๒๔๘๗	หมู่ ๑๑ ห้วยบง	แม่ยวม	แม่สะเรียง	แม่ฮ่องสอน
๒๔๘๘	หมู่ ๕ ห้วยทราย	แม่ยวม	แม่สะเรียง	แม่ฮ่องสอน
๒๔๘๙	หมู่ ๖ ห้วยไผ่	แม่ยวม	แม่สะเรียง	แม่ฮ่องสอน
๒๔๙๐	หมู่ ๘ ปากกล้วย	แม่สะเรียง	แม่สะเรียง	แม่ฮ่องสอน
๒๔๙๑	หมู่ ๑ แม่ริดป่าแก่	แม่เหาะ	แม่สะเรียง	แม่ฮ่องสอน
๒๔๙๒	หมู่ ๑๓ แม่กะโน	แม่เหาะ	แม่สะเรียง	แม่ฮ่องสอน
๒๔๙๓	หมู่ ๓ แม่สวรรค์หลวง	แม่เหาะ	แม่สะเรียง	แม่ฮ่องสอน
๒๔๙๔	หมู่ ๓ บ้านแม่แพหลวง	กองก่อ	สบเมย	แม่ฮ่องสอน
๒๔๙๕	หมู่ ๕ บ้านแม่แพน้อย	กองก่อ	สบเมย	แม่ฮ่องสอน
๒๔๙๖	หมู่ ๒ บ้านกองแปเหนือ	ป่าโป่ง	สบเมย	แม่ฮ่องสอน
๒๔๙๗	หมู่ ๔ บ้านห้วยหมูเหนือ	ป่าโป่ง	สบเมย	แม่ฮ่องสอน
๒๔๙๘	หมู่ ๔ บ้านแม่อกใต้	แม่คะตวน	สบเมย	แม่ฮ่องสอน
๒๔๙๙	หมู่ ๘ บ้านอุมดาเหนือ	แม่คะตวน	สบเมย	แม่ฮ่องสอน
๒๕๐๐	หมู่ ๔ บ้านห้วยกองมูล	สบเมย	สบเมย	แม่ฮ่องสอน
๒๕๐๑	หมู่ ๑๔ หนองบัวสามัคคี	โกสัมพี	โกสัมพีนคร	กำแพงเพชร
๒๕๐๒	หมู่ ๑๕ ไร่พิจิตร	โกสัมพี	โกสัมพีนคร	กำแพงเพชร
๒๕๐๓	หมู่ ๒ หนองแดน	โกสัมพี	โกสัมพีนคร	กำแพงเพชร
๒๕๐๔	หมู่ ๒๒ มอรั้งงาม	โกสัมพี	โกสัมพีนคร	กำแพงเพชร
๒๕๐๕	หมู่ ๑ วังขมกู่	เพชรขมกู่	โกสัมพีนคร	กำแพงเพชร
๒๕๐๖	หมู่ ๒ เกาะรากเสียด	เพชรขมกู่	โกสัมพีนคร	กำแพงเพชร
๒๕๐๗	หมู่ ๓ มอเสียด	เพชรขมกู่	โกสัมพีนคร	กำแพงเพชร
๒๕๐๘	หมู่ ๔ คลองแก้ว	เพชรขมกู่	โกสัมพีนคร	กำแพงเพชร
๒๕๐๙	หมู่ ๗ เกาะรากเสียดใน	เพชรขมกู่	โกสัมพีนคร	กำแพงเพชร
๒๕๑๐	หมู่ ๙ วังเพชร	เพชรขมกู่	โกสัมพีนคร	กำแพงเพชร
๒๕๑๑	หมู่ ๒ ลานดอกไม้	ลานดอกไม้ตก	โกสัมพีนคร	กำแพงเพชร
๒๕๑๒	หมู่ ๓ เกาะพิมูล	ลานดอกไม้ตก	โกสัมพีนคร	กำแพงเพชร
๒๕๑๓	หมู่ ๕ ใหม่เด่นหัว	ลานดอกไม้ตก	โกสัมพีนคร	กำแพงเพชร
๒๕๑๔	หมู่ ๖ น้ำดิบ	ลานดอกไม้ตก	โกสัมพีนคร	กำแพงเพชร
๒๕๑๕	หมู่ ๙ ลานเพชร	ลานดอกไม้ตก	โกสัมพีนคร	กำแพงเพชร
๒๕๑๖	หมู่ ๒ บ้านหลวง	โค้งไผ่	ชาณุวรลักษบุรี	กำแพงเพชร
๒๕๑๗	หมู่ ๘ บ้านหัววัง	โค้งไผ่	ชาณุวรลักษบุรี	กำแพงเพชร
๒๕๑๘	หมู่ ๑๔ บ้านคลองเจริญ	บ่อถ้ำ	ชาณุวรลักษบุรี	กำแพงเพชร
๒๕๑๙	หมู่ ๑๕ บ้านคลองใหม่พัฒนา	บ่อถ้ำ	ชาณุวรลักษบุรี	กำแพงเพชร
๒๕๒๐	หมู่ ๖ บ้านใหม่หนองยาง	บ่อถ้ำ	ชาณุวรลักษบุรี	กำแพงเพชร
๒๕๒๑	หมู่ ๘ บ้านคลองกระธาตุ	บ่อถ้ำ	ชาณุวรลักษบุรี	กำแพงเพชร
๒๕๒๒	หมู่ ๑๑ บ้านมอสมบูรณ	ปางมะค่า	ชาณุวรลักษบุรี	กำแพงเพชร
๒๕๒๓	หมู่ ๑๓ บ้านสามัคคีธรรม	ปางมะค่า	ชาณุวรลักษบุรี	กำแพงเพชร
๒๕๒๔	หมู่ ๑๔ บ้านบ่อหินสามัคคี	ปางมะค่า	ชาณุวรลักษบุรี	กำแพงเพชร
๒๕๒๕	หมู่ ๑๖ บ้านศรีเกษตรพัฒนา	ปางมะค่า	ชาณุวรลักษบุรี	กำแพงเพชร
๒๕๒๖	หมู่ ๑๗ บ้านทรัพย์เจริญ	ปางมะค่า	ชาณุวรลักษบุรี	กำแพงเพชร

(Handwritten signatures and initials in blue ink)

ลำดับ	ชื่อหมู่บ้าน	ตำบล	อำเภอ	จังหวัด
๒๕๒๗	หมู่ ๑๘ บ้านเขาพริกไทย	ปางมะค่า	ขามเฒ่า	กำแพงเพชร
๒๕๒๘	หมู่ ๑๙ บ้านศรีสมบูรณ์	ปางมะค่า	ขามเฒ่า	กำแพงเพชร
๒๕๒๙	หมู่ ๒๐ บ้านใหม่หนองน้ำแดง	ปางมะค่า	ขามเฒ่า	กำแพงเพชร
๒๕๓๐	หมู่ ๒๑ บ้านใหม่ธงชัย	ปางมะค่า	ขามเฒ่า	กำแพงเพชร
๒๕๓๑	หมู่ ๒๒ บ้านใหม่เขาชนกัน	ปางมะค่า	ขามเฒ่า	กำแพงเพชร
๒๕๓๒	หมู่ ๒๔ บ้านใหม่คลองสะพานช้าง	ปางมะค่า	ขามเฒ่า	กำแพงเพชร
๒๕๓๓	หมู่ ๓ บ้านคลองสะพานช้าง	ปางมะค่า	ขามเฒ่า	กำแพงเพชร
๒๕๓๔	หมู่ ๔ บ้านพัดโบก	ปางมะค่า	ขามเฒ่า	กำแพงเพชร
๒๕๓๕	หมู่ ๕ บ้านปางมะค่า	ปางมะค่า	ขามเฒ่า	กำแพงเพชร
๒๕๓๖	หมู่ ๖ บ้านเกาะแก้วอนุสรณ์	ปางมะค่า	ขามเฒ่า	กำแพงเพชร
๒๕๓๗	หมู่ ๗ บ้านวังปลาอ้าว	ปางมะค่า	ขามเฒ่า	กำแพงเพชร
๒๕๓๘	หมู่ ๘ บ้านหนองแสง	ปางมะค่า	ขามเฒ่า	กำแพงเพชร
๒๕๓๙	หมู่ ๙ บ้านหนองน้ำแดง	ปางมะค่า	ขามเฒ่า	กำแพงเพชร
๒๕๔๐	หมู่ ๑๑ บ้านวังน้ำวน	วังชะพลู	ขามเฒ่า	กำแพงเพชร
๒๕๔๑	หมู่ ๑๒ บ้านใหม่ทรัพย์เจริญ	วังชะพลู	ขามเฒ่า	กำแพงเพชร
๒๕๔๒	หมู่ ๑๕ บ้านหนองนา	วังชะพลู	ขามเฒ่า	กำแพงเพชร
๒๕๔๓	หมู่ ๑๗ บ้านแสงธรรม	วังชะพลู	ขามเฒ่า	กำแพงเพชร
๒๕๔๔	หมู่ ๑๘ บ้านเนินสำราญ	วังชะพลู	ขามเฒ่า	กำแพงเพชร
๒๕๔๕	หมู่ ๒ บ้านห้วยแก้วสามัคคี	วังชะพลู	ขามเฒ่า	กำแพงเพชร
๒๕๔๖	หมู่ ๒๐ บ้านเนินมะปราง	วังชะพลู	ขามเฒ่า	กำแพงเพชร
๒๕๔๗	หมู่ ๔ บ้านหนองกระทุ่ม	วังชะพลู	ขามเฒ่า	กำแพงเพชร
๒๕๔๘	หมู่ ๗ บ้านวังตาช่วย	วังชะพลู	ขามเฒ่า	กำแพงเพชร
๒๕๔๙	หมู่ ๘ บ้านชายงาม	วังชะพลู	ขามเฒ่า	กำแพงเพชร
๒๕๕๐	หมู่ ๙ บ้านโป่งคู่	วังชะพลู	ขามเฒ่า	กำแพงเพชร
๒๕๕๑	หมู่ ๔ บ้านวังล้อม	วังหามแห	ขามเฒ่า	กำแพงเพชร
๒๕๕๒	หมู่ ๒ หัวทุ่งน้อย	คลองสมบูรณ์	คลองขลุง	กำแพงเพชร
๒๕๕๓	หมู่ ๓ หนองผักหนาม	คลองสมบูรณ์	คลองขลุง	กำแพงเพชร
๒๕๕๔	หมู่ ๔ คลองสมบูรณ์	คลองสมบูรณ์	คลองขลุง	กำแพงเพชร
๒๕๕๕	หมู่ ๖ สัมฤทธิ์	คลองสมบูรณ์	คลองขลุง	กำแพงเพชร
๒๕๕๖	หมู่ ๗ ท่าข้าม	คลองสมบูรณ์	คลองขลุง	กำแพงเพชร
๒๕๕๗	หมู่ ๑๒ มอตะแบก	คลองลานพัฒนา	คลองลาน	กำแพงเพชร
๒๕๕๘	หมู่ ๔ ปากคลองลาน	คลองลานพัฒนา	คลองลาน	กำแพงเพชร
๒๕๕๙	หมู่ ๘ แปลงสี่	คลองลานพัฒนา	คลองลาน	กำแพงเพชร
๒๕๖๐	หมู่ ๑ โป่งน้ำร้อน	โป่งน้ำร้อน	คลองลาน	กำแพงเพชร
๒๕๖๑	หมู่ ๒ โป่งน้ำร้อน	โป่งน้ำร้อน	คลองลาน	กำแพงเพชร
๒๕๖๒	หมู่ ๓ คลองมดแดง	โป่งน้ำร้อน	คลองลาน	กำแพงเพชร
๒๕๖๓	หมู่ ๔ คลองไพร	โป่งน้ำร้อน	คลองลาน	กำแพงเพชร
๒๕๖๔	หมู่ ๕ คลองสมบูรณ์	โป่งน้ำร้อน	คลองลาน	กำแพงเพชร
๒๕๖๕	หมู่ ๖ ท่ากระบาก	โป่งน้ำร้อน	คลองลาน	กำแพงเพชร
๒๕๖๖	หมู่ ๗ คลองสมุย	โป่งน้ำร้อน	คลองลาน	กำแพงเพชร
๒๕๖๗	หมู่ ๘ ใหม่ขุมนมไพร	โป่งน้ำร้อน	คลองลาน	กำแพงเพชร
๒๕๖๘	หมู่ ๙ ไทรพัฒนา	โป่งน้ำร้อน	คลองลาน	กำแพงเพชร
๒๕๖๙	หมู่ ๑ สักงาม	สักงาม	คลองลาน	กำแพงเพชร
๒๕๗๐	หมู่ ๑๐ มอมะค่าพัฒนา	สักงาม	คลองลาน	กำแพงเพชร
๒๕๗๑	หมู่ ๗ คลองแยง	สักงาม	คลองลาน	กำแพงเพชร
๒๕๗๒	หมู่ ๘ ทรัพย์เจริญ	สักงาม	คลองลาน	กำแพงเพชร

ลำดับ	ชื่อหมู่บ้าน	ตำบล	อำเภอ	จังหวัด
๒๕๗๓	หมู่ ๙ หนองปรือ	สังขาม	คลองลาน	กำแพงเพชร
๒๕๗๔	หมู่ ๑ ถาวรวัฒนา	ถาวรวัฒนา	ทรายทองวัฒนา	กำแพงเพชร
๒๕๗๕	หมู่ ๑๐ บึงหล่ม	ถาวรวัฒนา	ทรายทองวัฒนา	กำแพงเพชร
๒๕๗๖	หมู่ ๓ ชุมนาค	ถาวรวัฒนา	ทรายทองวัฒนา	กำแพงเพชร
๒๕๗๗	หมู่ ๔ คลองเรือ	ถาวรวัฒนา	ทรายทองวัฒนา	กำแพงเพชร
๒๕๗๘	หมู่ ๕ ถนนน้อย	ถาวรวัฒนา	ทรายทองวัฒนา	กำแพงเพชร
๒๕๗๙	หมู่ ๖ ทรัพย์แวง	ถาวรวัฒนา	ทรายทองวัฒนา	กำแพงเพชร
๒๕๘๐	หมู่ ๗ บึงสำราญ	ถาวรวัฒนา	ทรายทองวัฒนา	กำแพงเพชร
๒๕๘๑	หมู่ ๘ บึงสำราญน้อย	ถาวรวัฒนา	ทรายทองวัฒนา	กำแพงเพชร
๒๕๘๒	หมู่ ๙ คลองปลาร้า	ถาวรวัฒนา	ทรายทองวัฒนา	กำแพงเพชร
๒๕๘๓	หมู่ ๑ ทุ่งทราย	ทุ่งทราย	ทรายทองวัฒนา	กำแพงเพชร
๒๕๘๔	หมู่ ๑๐ ทุ่งทรายกลาง	ทุ่งทราย	ทรายทองวัฒนา	กำแพงเพชร
๒๕๘๕	หมู่ ๑๒ ศรีสุภณา	ทุ่งทราย	ทรายทองวัฒนา	กำแพงเพชร
๒๕๘๖	หมู่ ๑๕ ทุ่งทรายเหนือ	ทุ่งทราย	ทรายทองวัฒนา	กำแพงเพชร
๒๕๘๗	หมู่ ๑๖ รมเย็น	ทุ่งทราย	ทรายทองวัฒนา	กำแพงเพชร
๒๕๘๘	หมู่ ๔ สามจบ	ทุ่งทราย	ทรายทองวัฒนา	กำแพงเพชร
๒๕๘๙	หมู่ ๕ ทุ่งตากแดด	ทุ่งทราย	ทรายทองวัฒนา	กำแพงเพชร
๒๕๙๐	หมู่ ๖ น้อย	ทุ่งทราย	ทรายทองวัฒนา	กำแพงเพชร
๒๕๙๑	หมู่ ๗ หนองไผ่	ทุ่งทราย	ทรายทองวัฒนา	กำแพงเพชร
๒๕๙๒	หมู่ ๘ หนองไผ่เหนือ	ทุ่งทราย	ทรายทองวัฒนา	กำแพงเพชร
๒๕๙๓	หมู่ ๙ ไทรย้อย	ทุ่งทราย	ทรายทองวัฒนา	กำแพงเพชร
๒๕๙๔	หมู่ ๑ โนนจัน	ทุ่งทอง	ทรายทองวัฒนา	กำแพงเพชร
๒๕๙๕	หมู่ ๑๐ คลองสุขใจเหนือ	ทุ่งทอง	ทรายทองวัฒนา	กำแพงเพชร
๒๕๙๖	หมู่ ๑๑ ทรายทอง	ทุ่งทอง	ทรายทองวัฒนา	กำแพงเพชร
๒๕๙๗	หมู่ ๒ โนนสวรรค์	ทุ่งทอง	ทรายทองวัฒนา	กำแพงเพชร
๒๕๙๘	หมู่ ๓ คลองตันไทร	ทุ่งทอง	ทรายทองวัฒนา	กำแพงเพชร
๒๕๙๙	หมู่ ๔ คลองสุขใจ	ทุ่งทอง	ทรายทองวัฒนา	กำแพงเพชร
๒๖๐๐	หมู่ ๕ ใหม่ทุ่งทอง	ทุ่งทอง	ทรายทองวัฒนา	กำแพงเพชร
๒๖๐๑	หมู่ ๖ ทุ่งทอง	ทุ่งทอง	ทรายทองวัฒนา	กำแพงเพชร
๒๖๐๒	หมู่ ๗ ดงเจริญ	ทุ่งทอง	ทรายทองวัฒนา	กำแพงเพชร
๒๖๐๓	หมู่ ๘ เนินสำง่า	ทุ่งทอง	ทรายทองวัฒนา	กำแพงเพชร
๒๖๐๔	หมู่ ๙ อุบลสามัคคี	ทุ่งทอง	ทรายทองวัฒนา	กำแพงเพชร
๒๖๐๕	หมู่ ๑ พานทอง	พานทอง	ไทรงาม	กำแพงเพชร
๒๖๐๖	หมู่ ๓ หนองโคน	พานทอง	ไทรงาม	กำแพงเพชร
๒๖๐๗	หมู่ ๗ หนองเสือ	พานทอง	ไทรงาม	กำแพงเพชร
๒๖๐๘	หมู่ ๙ หนองโคนใต้	พานทอง	ไทรงาม	กำแพงเพชร
๒๖๐๙	หมู่ ๑๐ ทุ่งมหาศาล	มหาชัย	ไทรงาม	กำแพงเพชร
๒๖๑๐	หมู่ ๑๑ ห้าร้อยไร่	มหาชัย	ไทรงาม	กำแพงเพชร
๒๖๑๑	หมู่ ๗ ทุ่งมหาศาล	มหาชัย	ไทรงาม	กำแพงเพชร
๒๖๑๒	หมู่ ๓ แม่บัว	หนองคล้า	ไทรงาม	กำแพงเพชร
๒๖๑๓	หมู่ ๓ จิกคั่นซ้อน	หนองทอง	ไทรงาม	กำแพงเพชร
๒๖๑๔	หมู่ ๗ ศรีบุญส่ง	หนองทอง	ไทรงาม	กำแพงเพชร
๒๖๑๕	หมู่ ๑๑ ทุ่งวาน	หนองแม่แดง	ไทรงาม	กำแพงเพชร
๒๖๑๖	หมู่ ๕ ตอรั้ง	หนองแม่แดง	ไทรงาม	กำแพงเพชร
๒๖๑๗	หมู่ ๗ โปรงอีริญ	หนองแม่แดง	ไทรงาม	กำแพงเพชร
๒๖๑๘	หมู่ ๘ หนองรวก	หนองแม่แดง	ไทรงาม	กำแพงเพชร

ลำดับ	ชื่อหมู่บ้าน	ตำบล	อำเภอ	จังหวัด
๒๖๑๙	หมู่ ๙ ไม้ตาสุ่ม	หนองแม่แตง	ไทรงาม	กำแพงเพชร
๒๖๒๐	หมู่ ๑๐ โค้งเจริญ	บึงสามัคคี	บึงสามัคคี	กำแพงเพชร
๒๖๒๑	หมู่ ๑๒ บึงพัฒนา	บึงสามัคคี	บึงสามัคคี	กำแพงเพชร
๒๖๒๒	หมู่ ๒ แคมโค้ง	บึงสามัคคี	บึงสามัคคี	กำแพงเพชร
๒๖๒๓	หมู่ ๓ วัดใหม่	บึงสามัคคี	บึงสามัคคี	กำแพงเพชร
๒๖๒๔	หมู่ ๔ ขนเขตพัฒนา	บึงสามัคคี	บึงสามัคคี	กำแพงเพชร
๒๖๒๕	หมู่ ๕ หุ้งข่าน	บึงสามัคคี	บึงสามัคคี	กำแพงเพชร
๒๖๒๖	หมู่ ๖ มาบมะตั้น	บึงสามัคคี	บึงสามัคคี	กำแพงเพชร
๒๖๒๗	หมู่ ๘ อู่ตะเภา	บึงสามัคคี	บึงสามัคคี	กำแพงเพชร
๒๖๒๘	หมู่ ๑ ไพรสวรรค์	ปางตาไว	ปางศิลาทอง	กำแพงเพชร
๒๖๒๙	หมู่ ๑๐ ปางใหม่พัฒนา	ปางตาไว	ปางศิลาทอง	กำแพงเพชร
๒๖๓๐	หมู่ ๑๑ ใหม่วงศ์เขาทอง	ปางตาไว	ปางศิลาทอง	กำแพงเพชร
๒๖๓๑	หมู่ ๒ คลองลึก	ปางตาไว	ปางศิลาทอง	กำแพงเพชร
๒๖๓๒	หมู่ ๓ เพชรเจริญ	ปางตาไว	ปางศิลาทอง	กำแพงเพชร
๒๖๓๓	หมู่ ๔ ปางตาไว	ปางตาไว	ปางศิลาทอง	กำแพงเพชร
๒๖๓๔	หมู่ ๕ ตากฟ้า	ปางตาไว	ปางศิลาทอง	กำแพงเพชร
๒๖๓๕	หมู่ ๖ ปางเหนือ	ปางตาไว	ปางศิลาทอง	กำแพงเพชร
๒๖๓๖	หมู่ ๗ คลองปลาสร้อย	ปางตาไว	ปางศิลาทอง	กำแพงเพชร
๒๖๓๗	หมู่ ๘ ปางมะละกอ	ปางตาไว	ปางศิลาทอง	กำแพงเพชร
๒๖๓๘	หมู่ ๙ เพชรมงคล	ปางตาไว	ปางศิลาทอง	กำแพงเพชร
๒๖๓๙	หมู่ ๑๔ หุ้งรวงทอง	เขาคีรีส	พรานกระต่าย	กำแพงเพชร
๒๖๔๐	หมู่ ๑๘ หนองศาลา	เขาคีรีส	พรานกระต่าย	กำแพงเพชร
๒๖๔๑	หมู่ ๘ หนองขาม	เขาคีรีส	พรานกระต่าย	กำแพงเพชร
๒๖๔๒	หมู่ ๑ สมอโคน	ท่าไม้	พรานกระต่าย	กำแพงเพชร
๒๖๔๓	หมู่ ๑๐ คลองสงกรานต์	ท่าไม้	พรานกระต่าย	กำแพงเพชร
๒๖๔๔	หมู่ ๑๑ ขุนแผนพัฒนา	ท่าไม้	พรานกระต่าย	กำแพงเพชร
๒๖๔๕	หมู่ ๑๒ ไร่พัฒนา	ท่าไม้	พรานกระต่าย	กำแพงเพชร
๒๖๔๖	หมู่ ๑๓ นาทองคำ	ท่าไม้	พรานกระต่าย	กำแพงเพชร
๒๖๔๗	หมู่ ๒ คลองแม่ระกา	ท่าไม้	พรานกระต่าย	กำแพงเพชร
๒๖๔๘	หมู่ ๓ วังชะโอน	ท่าไม้	พรานกระต่าย	กำแพงเพชร
๒๖๔๙	หมู่ ๔ ท่าไม้	ท่าไม้	พรานกระต่าย	กำแพงเพชร
๒๖๕๐	หมู่ ๕ วังไม้แดง	ท่าไม้	พรานกระต่าย	กำแพงเพชร
๒๖๕๑	หมู่ ๖ น้ำดิบมะพร้าว	ท่าไม้	พรานกระต่าย	กำแพงเพชร
๒๖๕๒	หมู่ ๗ หนองจรเข้	ท่าไม้	พรานกระต่าย	กำแพงเพชร
๒๖๕๓	หมู่ ๘ บ้านเก่า	ท่าไม้	พรานกระต่าย	กำแพงเพชร
๒๖๕๔	หมู่ ๙ หนองร่ม	ท่าไม้	พรานกระต่าย	กำแพงเพชร
๒๖๕๕	หมู่ ๑ บ้านลานสะเดา	วังควง	พรานกระต่าย	กำแพงเพชร
๒๖๕๖	หมู่ ๑๐ หนองทราย	วังควง	พรานกระต่าย	กำแพงเพชร
๒๖๕๗	หมู่ ๑๑ วังตะกู่	วังควง	พรานกระต่าย	กำแพงเพชร
๒๖๕๘	หมู่ ๑๒ ลานทองน้อย	วังควง	พรานกระต่าย	กำแพงเพชร
๒๖๕๙	หมู่ ๒ วังควง	วังควง	พรานกระต่าย	กำแพงเพชร
๒๖๖๐	หมู่ ๓ นานอก	วังควง	พรานกระต่าย	กำแพงเพชร
๒๖๖๑	หมู่ ๔ ลานกระทิง	วังควง	พรานกระต่าย	กำแพงเพชร
๒๖๖๒	หมู่ ๕ คุยป่าร้าง	วังควง	พรานกระต่าย	กำแพงเพชร
๒๖๖๓	หมู่ ๖ คุยมะม่วงหอม	วังควง	พรานกระต่าย	กำแพงเพชร
๒๖๖๔	หมู่ ๗ ลานทอง	วังควง	พรานกระต่าย	กำแพงเพชร

Handwritten signature

Handwritten mark

Handwritten mark

ลำดับ	ชื่อหมู่บ้าน	ตำบล	อำเภอ	จังหวัด
๒๖๖๕	หมู่ ๘ หนองเสือ	วังควง	พรานกระต่าย	กำแพงเพชร
๒๖๖๖	หมู่ ๙ จันทรมณี	วังควง	พรานกระต่าย	กำแพงเพชร
๒๖๖๗	หมู่ ๔ บางลาด	หนองหัววัว	พรานกระต่าย	กำแพงเพชร
๒๖๖๘	หมู่ ๖ บ้านลานช้างท่า	ห้วยยั้ง	พรานกระต่าย	กำแพงเพชร
๒๖๖๙	หมู่ ๗ ท่ามะเฟือง	ห้วยยั้ง	พรานกระต่าย	กำแพงเพชร
๒๖๗๐	หมู่ ๘ ห้วยยาว	ห้วยยั้ง	พรานกระต่าย	กำแพงเพชร
๒๖๗๑	หมู่ ๙ ลานไผ่	ห้วยยั้ง	พรานกระต่าย	กำแพงเพชร
๒๖๗๒	หมู่ ๖	ไตรตรึงษ์	เมืองกำแพงเพชร	กำแพงเพชร
๒๖๗๓	หมู่ ๑๑ คลองเรือ	เทพนคร	เมืองกำแพงเพชร	กำแพงเพชร
๒๖๗๔	หมู่ ๑๐	นาบ่อคำ	เมืองกำแพงเพชร	กำแพงเพชร
๒๖๗๕	หมู่ ๑๑	นาบ่อคำ	เมืองกำแพงเพชร	กำแพงเพชร
๒๖๗๖	หมู่ ๑๘	นาบ่อคำ	เมืองกำแพงเพชร	กำแพงเพชร
๒๖๗๗	หมู่ ๒๐	นาบ่อคำ	เมืองกำแพงเพชร	กำแพงเพชร
๒๖๗๘	หมู่ ๒๑	นาบ่อคำ	เมืองกำแพงเพชร	กำแพงเพชร
๒๖๗๙	หมู่ ๖	นาบ่อคำ	เมืองกำแพงเพชร	กำแพงเพชร
๒๖๘๐	หมู่ ๙	นาบ่อคำ	เมืองกำแพงเพชร	กำแพงเพชร
๒๖๘๑	หมู่ ๑ โพธิ์ทะเล	นิคมทุ่งโพธิ์ทะเล	เมืองกำแพงเพชร	กำแพงเพชร
๒๖๘๒	หมู่ ๑๐ หนองทอง	นิคมทุ่งโพธิ์ทะเล	เมืองกำแพงเพชร	กำแพงเพชร
๒๖๘๓	หมู่ ๑๑ วังเพชรพัฒนา	นิคมทุ่งโพธิ์ทะเล	เมืองกำแพงเพชร	กำแพงเพชร
๒๖๘๔	หมู่ ๑๒ ใหมบ่อทอง	นิคมทุ่งโพธิ์ทะเล	เมืองกำแพงเพชร	กำแพงเพชร
๒๖๘๕	หมู่ ๑๓ พิภูลทอง	นิคมทุ่งโพธิ์ทะเล	เมืองกำแพงเพชร	กำแพงเพชร
๒๖๘๖	หมู่ ๑๔ หนองบัวทอง	นิคมทุ่งโพธิ์ทะเล	เมืองกำแพงเพชร	กำแพงเพชร
๒๖๘๗	หมู่ ๑๕ วังทอง	นิคมทุ่งโพธิ์ทะเล	เมืองกำแพงเพชร	กำแพงเพชร
๒๖๘๘	หมู่ ๑๖ หนองอึ่งพัฒนา	นิคมทุ่งโพธิ์ทะเล	เมืองกำแพงเพชร	กำแพงเพชร
๒๖๘๙	หมู่ ๒ โพธิ์ทะเลกลาง	นิคมทุ่งโพธิ์ทะเล	เมืองกำแพงเพชร	กำแพงเพชร
๒๖๙๐	หมู่ ๓ สระเตย	นิคมทุ่งโพธิ์ทะเล	เมืองกำแพงเพชร	กำแพงเพชร
๒๖๙๑	หมู่ ๔ โพธิ์ทะเล	นิคมทุ่งโพธิ์ทะเล	เมืองกำแพงเพชร	กำแพงเพชร
๒๖๙๒	หมู่ ๕ บ่อทอง	นิคมทุ่งโพธิ์ทะเล	เมืองกำแพงเพชร	กำแพงเพชร
๒๖๙๓	หมู่ ๖ หนองเต่า	นิคมทุ่งโพธิ์ทะเล	เมืองกำแพงเพชร	กำแพงเพชร
๒๖๙๔	หมู่ ๗ แปกอ้อม	นิคมทุ่งโพธิ์ทะเล	เมืองกำแพงเพชร	กำแพงเพชร
๒๖๙๕	หมู่ ๘ ใหมศรีอุบล	นิคมทุ่งโพธิ์ทะเล	เมืองกำแพงเพชร	กำแพงเพชร
๒๖๙๖	หมู่ ๙ วังอ้อ	นิคมทุ่งโพธิ์ทะเล	เมืองกำแพงเพชร	กำแพงเพชร
๒๖๙๗	หมู่ ๔	ลานดอกไม้	เมืองกำแพงเพชร	กำแพงเพชร
๒๖๙๘	หมู่ ๕	ลานดอกไม้	เมืองกำแพงเพชร	กำแพงเพชร
๒๖๙๙	หมู่ ๗	ลานดอกไม้	เมืองกำแพงเพชร	กำแพงเพชร
๒๗๐๐	หมู่ ๑๐ ดงคำ	วังทอง	เมืองกำแพงเพชร	กำแพงเพชร
๒๗๐๑	หมู่ ๑๓ มอমনาว	วังทอง	เมืองกำแพงเพชร	กำแพงเพชร
๒๗๐๒	หมู่ ๑๕ ศรีสวัสดิ์	วังทอง	เมืองกำแพงเพชร	กำแพงเพชร
๒๗๐๓	หมู่ ๒ วังทอง	วังทอง	เมืองกำแพงเพชร	กำแพงเพชร
๒๗๐๔	หมู่ ๔ มอสมบัติ	วังทอง	เมืองกำแพงเพชร	กำแพงเพชร
๒๗๐๕	หมู่ ๕ หนองหญ้าม่วง	วังทอง	เมืองกำแพงเพชร	กำแพงเพชร
๒๗๐๖	หมู่ ๔ โพธิ์สวัสดิ์	สระแก้ว	เมืองกำแพงเพชร	กำแพงเพชร
๒๗๐๗	หมู่ ๕ หนองปล้อง	สระแก้ว	เมืองกำแพงเพชร	กำแพงเพชร
๒๗๐๘	หมู่ ๑๐	อ่างทอง	เมืองกำแพงเพชร	กำแพงเพชร
๒๗๐๙	หมู่ ๑๑	อ่างทอง	เมืองกำแพงเพชร	กำแพงเพชร
๒๗๑๐	หมู่ ๑๗	อ่างทอง	เมืองกำแพงเพชร	กำแพงเพชร

Longot

U.

๖๑

ลำดับ	ชื่อหมู่บ้าน	ตำบล	อำเภอ	จังหวัด
๒๗๑๑	หมู่ ๗	อ่าทอง	เมืองกำแพงเพชร	กำแพงเพชร
๒๗๑๒	หมู่ ๙	อ่าทอง	เมืองกำแพงเพชร	กำแพงเพชร
๒๗๑๓	หมู่ ๑ ท่าคุณ	โกสัมพี	โกสัมพินคร	กำแพงเพชร
๒๗๑๔	หมู่ ๑๒ โนนสมบูรณ์	โกสัมพี	โกสัมพินคร	กำแพงเพชร
๒๗๑๕	หมู่ ๑๘ คลองเจริญ	โกสัมพี	โกสัมพินคร	กำแพงเพชร
๒๗๑๖	หมู่ ๒๑ หนองบง	โกสัมพี	โกสัมพินคร	กำแพงเพชร
๒๗๑๗	หมู่ ๖ ไร่ลำปาง	โกสัมพี	โกสัมพินคร	กำแพงเพชร
๒๗๑๘	หมู่ ๗ หนองวัวดำ	โกสัมพี	โกสัมพินคร	กำแพงเพชร
๒๗๑๙	หมู่ ๑ ลานดอกไม้	ลานดอกไม้ตก	โกสัมพินคร	กำแพงเพชร
๒๗๒๐	หมู่ ๗ คลองคล้า	ลานดอกไม้ตก	โกสัมพินคร	กำแพงเพชร
๒๗๒๑	หมู่ ๒ บ้านเกาะตาล	เกาะตาล	ชาณุวรลักษบุรี	กำแพงเพชร
๒๗๒๒	หมู่ ๑ บ้านโค้งไผ่	โค้งไผ่	ชาณุวรลักษบุรี	กำแพงเพชร
๒๗๒๓	หมู่ ๑๐ บ้านหนองกระทิง	โค้งไผ่	ชาณุวรลักษบุรี	กำแพงเพชร
๒๗๒๔	หมู่ ๑๑ บ้านหนองโมกข์	โค้งไผ่	ชาณุวรลักษบุรี	กำแพงเพชร
๒๗๒๕	หมู่ ๑๓ บ้านดอนสมบูรณ์	โค้งไผ่	ชาณุวรลักษบุรี	กำแพงเพชร
๒๗๒๖	หมู่ ๓ บ้านหนองเต็ง	โค้งไผ่	ชาณุวรลักษบุรี	กำแพงเพชร
๒๗๒๗	หมู่ ๔ บ้านหนองงูเห่า	โค้งไผ่	ชาณุวรลักษบุรี	กำแพงเพชร
๒๗๒๘	หมู่ ๖ บ้านโพธิ์ศรี	โค้งไผ่	ชาณุวรลักษบุรี	กำแพงเพชร
๒๗๒๙	หมู่ ๑ บ้านสระตาพรหม	ดอนแดง	ชาณุวรลักษบุรี	กำแพงเพชร
๒๗๓๐	หมู่ ๒ บ้านดงดำ	ดอนแดง	ชาณุวรลักษบุรี	กำแพงเพชร
๒๗๓๑	หมู่ ๓ บ้านโคกเกาะ	ดอนแดง	ชาณุวรลักษบุรี	กำแพงเพชร
๒๗๓๒	หมู่ ๔ บ้านดอนแดง	ดอนแดง	ชาณุวรลักษบุรี	กำแพงเพชร
๒๗๓๓	หมู่ ๕ บ้านดอนโค้ง	ดอนแดง	ชาณุวรลักษบุรี	กำแพงเพชร
๒๗๓๔	หมู่ ๖ บ้านดงประดา	ดอนแดง	ชาณุวรลักษบุรี	กำแพงเพชร
๒๗๓๕	หมู่ ๗ บ้านเนินร่ำ	ดอนแดง	ชาณุวรลักษบุรี	กำแพงเพชร
๒๗๓๖	หมู่ ๘ บ้านโคกสำราญ	ดอนแดง	ชาณุวรลักษบุรี	กำแพงเพชร
๒๗๓๗	หมู่ ๙ บ้านค้ำงธรรม	ดอนแดง	ชาณุวรลักษบุรี	กำแพงเพชร
๒๗๓๘	หมู่ ๑ บ้านดงตาน้อย	บ่อถ้ำ	ชาณุวรลักษบุรี	กำแพงเพชร
๒๗๓๙	หมู่ ๑๖ บ้านประชาร่วมใจ	บ่อถ้ำ	ชาณุวรลักษบุรี	กำแพงเพชร
๒๗๔๐	หมู่ ๑๘ บ้านใหม่บ่อถ้ำ	บ่อถ้ำ	ชาณุวรลักษบุรี	กำแพงเพชร
๒๗๔๑	หมู่ ๒ บ้านบ่อถ้ำ	บ่อถ้ำ	ชาณุวรลักษบุรี	กำแพงเพชร
๒๗๔๒	หมู่ ๓ บ้านบ่อถ้ำ	บ่อถ้ำ	ชาณุวรลักษบุรี	กำแพงเพชร
๒๗๔๓	หมู่ ๑๐ บ้านวังน้ำพัฒนา	ปางมะค่า	ชาณุวรลักษบุรี	กำแพงเพชร
๒๗๔๔	หมู่ ๑๒ บ้านอ่างหินเพลิง	ปางมะค่า	ชาณุวรลักษบุรี	กำแพงเพชร
๒๗๔๕	หมู่ ๑๕ บ้านศรีมงคล	ปางมะค่า	ชาณุวรลักษบุรี	กำแพงเพชร
๒๗๔๖	หมู่ ๑๕ บ้านเนินทรายสามัคคี	ป่าพุดรา	ชาณุวรลักษบุรี	กำแพงเพชร
๒๗๔๗	หมู่ ๔ บ้านวังปลับ	ป่าพุดรา	ชาณุวรลักษบุรี	กำแพงเพชร
๒๗๔๘	หมู่ ๕ บ้านหนองตะเคียน	ป่าพุดรา	ชาณุวรลักษบุรี	กำแพงเพชร
๒๗๔๙	หมู่ ๙ บ้านยางสูง	ยางสูง	ชาณุวรลักษบุรี	กำแพงเพชร
๒๗๕๐	หมู่ ๑ บ้านนาเหนือ	วังชะพลู	ชาณุวรลักษบุรี	กำแพงเพชร
๒๗๕๑	หมู่ ๑๐ บ้านหนองปลิง	วังชะพลู	ชาณุวรลักษบุรี	กำแพงเพชร
๒๗๕๒	หมู่ ๑๓ บ้านสันเนินดินแดง	วังชะพลู	ชาณุวรลักษบุรี	กำแพงเพชร
๒๗๕๓	หมู่ ๑๖ บ้านตะแบกงาม	วังชะพลู	ชาณุวรลักษบุรี	กำแพงเพชร
๒๗๕๔	หมู่ ๑๙ บ้านสองหนอง	วังชะพลู	ชาณุวรลักษบุรี	กำแพงเพชร
๒๗๕๕	หมู่ ๓ บ้านช่องลม	วังชะพลู	ชาณุวรลักษบุรี	กำแพงเพชร
๒๗๕๖	หมู่ ๕ บ้านวังน้ำซึม	วังชะพลู	ชาณุวรลักษบุรี	กำแพงเพชร

Handwritten signature

Handwritten mark

Handwritten mark

Handwritten mark

ลำดับ	ชื่อหมู่บ้าน	ตำบล	อำเภอ	จังหวัด
๒๗๕๗	หมู่ ๖ บ้านไร่	วังชะพลู	ชาณุวรลักษบุรี	กำแพงเพชร
๒๗๕๘	หมู่ ๑ บ้านวังหามแห	วังหามแห	ชาณุวรลักษบุรี	กำแพงเพชร
๒๗๕๙	หมู่ ๒ บ้านหนองชะแอน	วังหามแห	ชาณุวรลักษบุรี	กำแพงเพชร
๒๗๖๐	หมู่ ๖ บ้านวังหัวแหวน	วังหามแห	ชาณุวรลักษบุรี	กำแพงเพชร
๒๗๖๑	หมู่ ๒ บ้านโนนปอแดง	สลกบาตร	ชาณุวรลักษบุรี	กำแพงเพชร
๒๗๖๒	หมู่ ๔ บ้านวังสลักพระ	สลกบาตร	ชาณุวรลักษบุรี	กำแพงเพชร
๒๗๖๓	หมู่ ๔ บ้านเกาะสามสิบ	แสนตอ	ชาณุวรลักษบุรี	กำแพงเพชร
๒๗๖๔	หมู่ ๖ บ้านหนองเหมือด	แสนตอ	ชาณุวรลักษบุรี	กำแพงเพชร
๒๗๖๕	หมู่ ๗ บ้านหนองเหมือด	แสนตอ	ชาณุวรลักษบุรี	กำแพงเพชร
๒๗๖๖	หมู่ ๑ ถนนงาม	คลองขลุง	คลองขลุง	กำแพงเพชร
๒๗๖๗	หมู่ ๑๓ หนองตาเถร	คลองขลุง	คลองขลุง	กำแพงเพชร
๒๗๖๘	หมู่ ๘ ร้อยไร่	คลองขลุง	คลองขลุง	กำแพงเพชร
๒๗๖๙	หมู่ ๔ คลองเจริญ	ท่าพุทรา	คลองขลุง	กำแพงเพชร
๒๗๗๐	หมู่ ๕ ท่าพุทราเหนือ	ท่าพุทรา	คลองขลุง	กำแพงเพชร
๒๗๗๑	หมู่ ๑ เกาะหมู	ท่ามะเขือ	คลองขลุง	กำแพงเพชร
๒๗๗๒	หมู่ ๔ หนองจอก	ท่ามะเขือ	คลองขลุง	กำแพงเพชร
๒๗๗๓	หมู่ ๕ วังน้ำแดง	ท่ามะเขือ	คลองขลุง	กำแพงเพชร
๒๗๗๔	หมู่ ๖ ดงประดา	ท่ามะเขือ	คลองขลุง	กำแพงเพชร
๒๗๗๕	หมู่ ๙ หนองจอกพัฒนา	ท่ามะเขือ	คลองขลุง	กำแพงเพชร
๒๗๗๖	หมู่ ๑ ใหม่สุขสมบูรณ์	แม่ลาด	คลองขลุง	กำแพงเพชร
๒๗๗๗	หมู่ ๖ ศาลเจ้าแม่	วังเขม	คลองขลุง	กำแพงเพชร
๒๗๗๘	หมู่ ๑ วังไทร	วังไทร	คลองขลุง	กำแพงเพชร
๒๗๗๙	หมู่ ๒ วังไทร	วังไทร	คลองขลุง	กำแพงเพชร
๒๗๘๐	หมู่ ๔ ไร่	วังไทร	คลองขลุง	กำแพงเพชร
๒๗๘๑	หมู่ ๕ หนองแห้ว	วังไทร	คลองขลุง	กำแพงเพชร
๒๗๘๒	หมู่ ๖ กระโดนเตี้ย	วังไทร	คลองขลุง	กำแพงเพชร
๒๗๘๓	หมู่ ๔ ท่าคล้อ	วังบัว	คลองขลุง	กำแพงเพชร
๒๗๘๔	หมู่ ๕ เกาะลำไย	วังบัว	คลองขลุง	กำแพงเพชร
๒๗๘๕	หมู่ ๘ วังบัว	วังบัว	คลองขลุง	กำแพงเพชร
๒๗๘๖	หมู่ ๑ วังยาง	วังยาง	คลองขลุง	กำแพงเพชร
๒๗๘๗	หมู่ ๕ นิคม	วังยาง	คลองขลุง	กำแพงเพชร
๒๗๘๘	หมู่ ๗ นิคมใหม่	วังยาง	คลองขลุง	กำแพงเพชร
๒๗๘๙	หมู่ ๘ ท่าตะคล้อ	วังยาง	คลองขลุง	กำแพงเพชร
๒๗๙๐	หมู่ ๑ หัวถนน	หัวถนน	คลองขลุง	กำแพงเพชร
๒๗๙๑	หมู่ ๕ หัวยาง	หัวถนน	คลองขลุง	กำแพงเพชร
๒๗๙๒	หมู่ ๑๖ สามัคคีธรรม	คลองน้ำไหล	คลองลาน	กำแพงเพชร
๒๗๙๓	หมู่ ๒๗ รมโพธิ์ทอง	คลองน้ำไหล	คลองลาน	กำแพงเพชร
๒๗๙๔	หมู่ ๘ สุขสำราญ	คลองน้ำไหล	คลองลาน	กำแพงเพชร
๒๗๙๕	หมู่ ๑ คลองลาน	คลองลานพัฒนา	คลองลาน	กำแพงเพชร
๒๗๙๖	หมู่ ๑๑ โชคชัยพัฒนา	คลองลานพัฒนา	คลองลาน	กำแพงเพชร
๒๗๙๗	หมู่ ๓ ท่ามะเขือ	สักงาม	คลองลาน	กำแพงเพชร
๒๗๙๘	หมู่ ๖ มอมะนาว	สักงาม	คลองลาน	กำแพงเพชร
๒๗๙๙	หมู่ ๑๑ หุ้งทรายออก	หุ้งทราย	ทรายทองวัฒนา	กำแพงเพชร
๒๘๐๐	หมู่ ๑๔ วังน้ำแดงใต้	หุ้งทราย	ทรายทองวัฒนา	กำแพงเพชร
๒๘๐๑	หมู่ ๑๐ บ่อแก้วพัฒนา	พานทอง	ไทรงาม	กำแพงเพชร
๒๘๐๒	หมู่ ๕ บ่อแก้ว	พานทอง	ไทรงาม	กำแพงเพชร

ลำดับ	ชื่อหมู่บ้าน	ตำบล	อำเภอ	จังหวัด
๒๘๐๓	หมู่ ๑ มหาชัย	มหาชัย	ไทรงาม	กำแพงเพชร
๒๘๐๔	หมู่ ๓ แก้วสุวรรณ	มหาชัย	ไทรงาม	กำแพงเพชร
๒๘๐๕	หมู่ ๑ นองคล้า	หนองคล้า	ไทรงาม	กำแพงเพชร
๒๘๐๖	หมู่ ๗ โปร่งตะคลอง	หนองคล้า	ไทรงาม	กำแพงเพชร
๒๘๐๗	หมู่ ๔ โคกเจริญ	หนองทอง	ไทรงาม	กำแพงเพชร
๒๘๐๘	หมู่ ๙ สมบูรณ์พัฒนา	หนองทอง	ไทรงาม	กำแพงเพชร
๒๘๐๙	หมู่ ๑ นองแม่แดง	หนองแม่แดง	ไทรงาม	กำแพงเพชร
๒๘๑๐	หมู่ ๑ นองไม้กอง	หนองไม้กอง	ไทรงาม	กำแพงเพชร
๒๘๑๑	หมู่ ๗ จิกราด	หนองไม้กอง	ไทรงาม	กำแพงเพชร
๒๘๑๒	หมู่ ๕ วังเจ้า	เทพนิมิต	บึงสามัคคี	กำแพงเพชร
๒๘๑๓	หมู่ ๗ โนนพลวง	เทพนิมิต	บึงสามัคคี	กำแพงเพชร
๒๘๑๔	หมู่ ๑๐ วังชะโอน	วังชะโอน	บึงสามัคคี	กำแพงเพชร
๒๘๑๕	หมู่ ๑๓ ชัยมงคล	วังชะโอน	บึงสามัคคี	กำแพงเพชร
๒๘๑๖	หมู่ ๒ นองเสือ	วังชะโอน	บึงสามัคคี	กำแพงเพชร
๒๘๑๗	หมู่ ๓ ชายเคือง	วังชะโอน	บึงสามัคคี	กำแพงเพชร
๒๘๑๘	หมู่ ๖ วังชะโอนน้อย	วังชะโอน	บึงสามัคคี	กำแพงเพชร
๒๘๑๙	หมู่ ๑ หินดาด	หินดาด	ปางศิลาทอง	กำแพงเพชร
๒๘๒๐	หมู่ ๑๓ ใหม่เรียงกะพง	หินดาด	ปางศิลาทอง	กำแพงเพชร
๒๘๒๑	หมู่ ๑๔ รุ่งเรืองทรัพย์	หินดาด	ปางศิลาทอง	กำแพงเพชร
๒๘๒๒	หมู่ ๑๖ ปางสามัคคี	หินดาด	ปางศิลาทอง	กำแพงเพชร
๒๘๒๓	หมู่ ๓ เรียงกะพง	หินดาด	ปางศิลาทอง	กำแพงเพชร
๒๘๒๔	หมู่ ๕ ใหม่เชียงราย	หินดาด	ปางศิลาทอง	กำแพงเพชร
๒๘๒๕	หมู่ ๑ เขาคีรีส	เขาคีรีส	พรานกระต่าย	กำแพงเพชร
๒๘๒๖	หมู่ ๑๓ คุยปอขาว	เขาคีรีส	พรานกระต่าย	กำแพงเพชร
๒๘๒๗	หมู่ ๑๗ เขานางทอง	เขาคีรีส	พรานกระต่าย	กำแพงเพชร
๒๘๒๘	หมู่ ๒ คุยป่ายาง	เขาคีรีส	พรานกระต่าย	กำแพงเพชร
๒๘๒๙	หมู่ ๔ วังพาน	เขาคีรีส	พรานกระต่าย	กำแพงเพชร
๒๘๓๐	หมู่ ๑๐ วังจำปาทอง	คลองพิไกร	พรานกระต่าย	กำแพงเพชร
๒๘๓๑	หมู่ ๒ ไร่ดง	คุยบ้านโอง	พรานกระต่าย	กำแพงเพชร
๒๘๓๒	หมู่ ๔ ไร่ปรีอ	คุยบ้านโอง	พรานกระต่าย	กำแพงเพชร
๒๘๓๓	หมู่ ๘ คุยตาแข	คุยบ้านโอง	พรานกระต่าย	กำแพงเพชร
๒๘๓๔	หมู่ ๑๔ บ่อโพง	ถ้ำกระต่ายทอง	พรานกระต่าย	กำแพงเพชร
๒๘๓๕	หมู่ ๒ นองตากล้า	ถ้ำกระต่ายทอง	พรานกระต่าย	กำแพงเพชร
๒๘๓๖	หมู่ ๑๔ นองมะคึก	ท่าไม้	พรานกระต่าย	กำแพงเพชร
๒๘๓๗	หมู่ ๑ วังตะแบก	วังตะแบก	พรานกระต่าย	กำแพงเพชร
๒๘๓๘	หมู่ ๘ นองแซม	วังตะแบก	พรานกระต่าย	กำแพงเพชร
๒๘๓๙	หมู่ ๙ นองศรีไพรรัตน์	วังตะแบก	พรานกระต่าย	กำแพงเพชร
๒๘๔๐	หมู่ ๖ บ่อฟ้า	หนองหัววัว	พรานกระต่าย	กำแพงเพชร
๒๘๔๑	หมู่ ๘ วังพืง	หนองหัววัว	พรานกระต่าย	กำแพงเพชร
๒๘๔๒	หมู่ ๒ คลองกลาง	ห้วยยั้ง	พรานกระต่าย	กำแพงเพชร
๒๘๔๓	หมู่ ๑ คลองละแวก	คลองแม่ลาย	เมืองกำแพงเพชร	กำแพงเพชร
๒๘๔๔	หมู่ ๒ ประชาธิรัฐ	คลองแม่ลาย	เมืองกำแพงเพชร	กำแพงเพชร
๒๘๔๕	หมู่ ๓ คลองแม่ลาย	คลองแม่ลาย	เมืองกำแพงเพชร	กำแพงเพชร
๒๘๔๖	หมู่ ๑๐	ไตรตรึงษ์	เมืองกำแพงเพชร	กำแพงเพชร
๒๘๔๗	หมู่ ๑๒ นองบัวทอง	ท่าขุนราม	เมืองกำแพงเพชร	กำแพงเพชร
๒๘๔๘	หมู่ ๙ หัวฝายเหนือ	ท่าขุนราม	เมืองกำแพงเพชร	กำแพงเพชร

Antong
ป.
๖๑
 .76

ลำดับ	ชื่อหมู่บ้าน	ตำบล	อำเภอ	จังหวัด
๒๘๔๙	หมู่ ๑ วังโบลต์	เทพนคร	เมืองกำแพงเพชร	กำแพงเพชร
๒๘๕๐	หมู่ ๑๓ โขมงหัก	เทพนคร	เมืองกำแพงเพชร	กำแพงเพชร
๒๘๕๑	หมู่ ๑๔ วังทองกลาง	เทพนคร	เมืองกำแพงเพชร	กำแพงเพชร
๒๘๕๒	หมู่ ๑๕ ศรีนคร	เทพนคร	เมืองกำแพงเพชร	กำแพงเพชร
๒๘๕๓	หมู่ ๑๗ ไทรย้อย	เทพนคร	เมืองกำแพงเพชร	กำแพงเพชร
๒๘๕๔	หมู่ ๖ ตลูกงาม	เทพนคร	เมืองกำแพงเพชร	กำแพงเพชร
๒๘๕๕	หมู่ ๙ โคนเหนือ	เทพนคร	เมืองกำแพงเพชร	กำแพงเพชร
๒๘๕๖	หมู่ ๑ ใหม่	จันทรมงคล	เมืองกำแพงเพชร	กำแพงเพชร
๒๘๕๗	หมู่ ๑	นครชุม	เมืองกำแพงเพชร	กำแพงเพชร
๒๘๕๘	หมู่ ๑๐	นครชุม	เมืองกำแพงเพชร	กำแพงเพชร
๒๘๕๙	หมู่ ๘	นครชุม	เมืองกำแพงเพชร	กำแพงเพชร
๒๘๖๐	หมู่ ๑	นาบ่อคำ	เมืองกำแพงเพชร	กำแพงเพชร
๒๘๖๑	หมู่ ๑๓	นาบ่อคำ	เมืองกำแพงเพชร	กำแพงเพชร
๒๘๖๒	หมู่ ๑๕	นาบ่อคำ	เมืองกำแพงเพชร	กำแพงเพชร
๒๘๖๓	หมู่ ๑๗	นาบ่อคำ	เมืองกำแพงเพชร	กำแพงเพชร
๒๘๖๔	หมู่ ๒	นาบ่อคำ	เมืองกำแพงเพชร	กำแพงเพชร
๒๘๖๕	หมู่ ๒๒	นาบ่อคำ	เมืองกำแพงเพชร	กำแพงเพชร
๒๘๖๖	หมู่ ๓	นาบ่อคำ	เมืองกำแพงเพชร	กำแพงเพชร
๒๘๖๗	หมู่ ๕	นาบ่อคำ	เมืองกำแพงเพชร	กำแพงเพชร
๒๘๖๘	หมู่ ๘	นาบ่อคำ	เมืองกำแพงเพชร	กำแพงเพชร
๒๘๖๙	หมู่ ๑	ลานดอกไม้	เมืองกำแพงเพชร	กำแพงเพชร
๒๘๗๐	หมู่ ๒	ลานดอกไม้	เมืองกำแพงเพชร	กำแพงเพชร
๒๘๗๑	หมู่ ๓	ลานดอกไม้	เมืองกำแพงเพชร	กำแพงเพชร
๒๘๗๒	หมู่ ๖	ลานดอกไม้	เมืองกำแพงเพชร	กำแพงเพชร
๒๘๗๓	หมู่ ๘	ลานดอกไม้	เมืองกำแพงเพชร	กำแพงเพชร
๒๘๗๔	หมู่ ๑๑ เขาแก้ว	วังทอง	เมืองกำแพงเพชร	กำแพงเพชร
๒๘๗๕	หมู่ ๑ ถนอมทอง	สระแก้ว	เมืองกำแพงเพชร	กำแพงเพชร
๒๘๗๖	หมู่ ๑๐ เทพประทาน	สระแก้ว	เมืองกำแพงเพชร	กำแพงเพชร
๒๘๗๗	หมู่ ๑๒	สระแก้ว	เมืองกำแพงเพชร	กำแพงเพชร
๒๘๗๘	หมู่ ๒ หนองกรด	สระแก้ว	เมืองกำแพงเพชร	กำแพงเพชร
๒๘๗๙	หมู่ ๓ สระแก้ว	สระแก้ว	เมืองกำแพงเพชร	กำแพงเพชร
๒๘๘๐	หมู่ ๗ ทรัพย์ไพรวัลย์	สระแก้ว	เมืองกำแพงเพชร	กำแพงเพชร
๒๘๘๑	หมู่ ๑๐ ทุ่งนาขวัญ	หนองปลิง	เมืองกำแพงเพชร	กำแพงเพชร
๒๘๘๒	หมู่ ๕	หนองปลิง	เมืองกำแพงเพชร	กำแพงเพชร
๒๘๘๓	หมู่ ๘ นาเหนือ	หนองปลิง	เมืองกำแพงเพชร	กำแพงเพชร
๒๘๘๔	หมู่ ๒	อ่าทอง	เมืองกำแพงเพชร	กำแพงเพชร
๒๘๘๕	หมู่ ๒๑	อ่าทอง	เมืองกำแพงเพชร	กำแพงเพชร
๒๘๘๖	หมู่ ๑ หนองจิก	จันทิมา	ลานกระบือ	กำแพงเพชร
๒๘๘๗	หมู่ ๒ เพชรไพรวัลย์	จันทิมา	ลานกระบือ	กำแพงเพชร
๒๘๘๘	หมู่ ๓ จันทิมา	จันทิมา	ลานกระบือ	กำแพงเพชร
๒๘๘๙	หมู่ ๑ ช่อกลม	ช่อกลม	ลานกระบือ	กำแพงเพชร
๒๘๙๐	หมู่ ๖ เพชรสุวรรณ	ช่อกลม	ลานกระบือ	กำแพงเพชร
๒๘๙๑	หมู่ ๕ โนนพลวง	โนนพลวง	ลานกระบือ	กำแพงเพชร
๒๘๙๒	หมู่ ๘ บัวสวรรค์	โนนพลวง	ลานกระบือ	กำแพงเพชร
๒๘๙๓	หมู่ ๑ เด่นพระ	บึงทับแรด	ลานกระบือ	กำแพงเพชร
๒๘๙๔	หมู่ ๓ บึงทับแรด	บึงทับแรด	ลานกระบือ	กำแพงเพชร

ลำดับ	ชื่อหมู่บ้าน	ตำบล	อำเภอ	จังหวัด
๒๘๙๕	หมู่ ๗ ประดู่งาม	บึงทับแสด	ลานกระบือ	กำแพงเพชร
๒๘๙๖	หมู่ ๑๐ พรานอบ	ประชาสุขสันต์	ลานกระบือ	กำแพงเพชร
๒๘๙๗	หมู่ ๑๑ บัวทอง	ประชาสุขสันต์	ลานกระบือ	กำแพงเพชร
๒๘๙๘	หมู่ ๒ ลานดาบัว	ประชาสุขสันต์	ลานกระบือ	กำแพงเพชร
๒๘๙๙	หมู่ ๓ ประชาสุขสันต์	ประชาสุขสันต์	ลานกระบือ	กำแพงเพชร
๒๙๐๐	หมู่ ๔ ดงกระทิง	ประชาสุขสันต์	ลานกระบือ	กำแพงเพชร
๒๙๐๑	หมู่ ๕ หนองกรด	ประชาสุขสันต์	ลานกระบือ	กำแพงเพชร
๒๙๐๒	หมู่ ๘ ก้าวเจริญพร	ประชาสุขสันต์	ลานกระบือ	กำแพงเพชร
๒๙๐๓	หมู่ ๓ ปลักไม้ดำ	ลานกระบือ	ลานกระบือ	กำแพงเพชร
๒๙๐๔	หมู่ ๔ หนองแหม	ลานกระบือ	ลานกระบือ	กำแพงเพชร
๒๙๐๕	หมู่ ๗ อาขานุสรณ์	ลานกระบือ	ลานกระบือ	กำแพงเพชร
๒๙๐๖	หมู่ ๑ หนองปากดง	หนองหลวง	ลานกระบือ	กำแพงเพชร
๒๙๐๗	หมู่ ๒ ลำมะโกรก	หนองหลวง	ลานกระบือ	กำแพงเพชร
๒๙๐๘	หมู่ ๓ หนองมะเกาะ	หนองหลวง	ลานกระบือ	กำแพงเพชร
๒๙๐๙	หมู่ ๖ ใหม่สามัคคี	หนองหลวง	ลานกระบือ	กำแพงเพชร
๒๙๑๐	หมู่ ๑ ทำสองยาง	ทำสองยาง	ทำสองยาง	ตาก
๒๙๑๑	หมู่ ๒ แม่ตื่น	ทำสองยาง	ทำสองยาง	ตาก
๒๙๑๒	หมู่ ๓ มอภูดี	ทำสองยาง	ทำสองยาง	ตาก
๒๙๑๓	หมู่ ๔ แม่เหว่ย	ทำสองยาง	ทำสองยาง	ตาก
๒๙๑๔	หมู่ ๖ แม่ละนา	ทำสองยาง	ทำสองยาง	ตาก
๒๙๑๕	หมู่ ๘ แม่จะวาง	ทำสองยาง	ทำสองยาง	ตาก
๒๙๑๖	หมู่ ๙ สวนอ้อย	ทำสองยาง	ทำสองยาง	ตาก
๒๙๑๗	หมู่ ๑ ซอแซะกา	แม่วะหลวง	ทำสองยาง	ตาก
๒๙๑๘	หมู่ ๒ ปางทอง	แม่วะหลวง	ทำสองยาง	ตาก
๒๙๑๙	หมู่ ๓ แม่วะหลวง	แม่วะหลวง	ทำสองยาง	ตาก
๒๙๒๐	หมู่ ๔ แม่อมก	แม่วะหลวง	ทำสองยาง	ตาก
๒๙๒๑	หมู่ ๕ บอมะ	แม่วะหลวง	ทำสองยาง	ตาก
๒๙๒๒	หมู่ ๘ วะหย่าโจ	แม่วะหลวง	ทำสองยาง	ตาก
๒๙๒๓	หมู่ ๑ แม่สอง	แม่สอง	ทำสองยาง	ตาก
๒๙๒๔	หมู่ ๑๐ เคลอะเดคี	แม่สอง	ทำสองยาง	ตาก
๒๙๒๕	หมู่ ๑๑ บอโป๊ะคี	แม่สอง	ทำสองยาง	ตาก
๒๙๒๖	หมู่ ๑๒ วะโตโกร	แม่สอง	ทำสองยาง	ตาก
๒๙๒๗	หมู่ ๑๓ ทีโป๊ะคี	แม่สอง	ทำสองยาง	ตาก
๒๙๒๘	หมู่ ๑๕ แม่ผาแดง	แม่สอง	ทำสองยาง	ตาก
๒๙๒๙	หมู่ ๒ แม่สลิดหลวง	แม่สอง	ทำสองยาง	ตาก
๒๙๓๐	หมู่ ๓ แม่สลิดน้อย	แม่สอง	ทำสองยาง	ตาก
๒๙๓๑	หมู่ ๔ เรหว่อโกร(ทีคูคี)	แม่สอง	ทำสองยาง	ตาก
๒๙๓๒	หมู่ ๕ แม่โคะ	แม่สอง	ทำสองยาง	ตาก
๒๙๓๓	หมู่ ๖ แม่นิล	แม่สอง	ทำสองยาง	ตาก
๒๙๓๔	หมู่ ๗ หัวมะโหนด	แม่สอง	ทำสองยาง	ตาก
๒๙๓๕	หมู่ ๘ แม่ระเมิง	แม่สอง	ทำสองยาง	ตาก
๒๙๓๖	หมู่ ๙ ตะพิเคอ	แม่สอง	ทำสองยาง	ตาก
๒๙๓๗	หมู่ ๑ แม่หละไทย	แม่หละ	ทำสองยาง	ตาก
๒๙๓๘	หมู่ ๑๒ แม่หละคี	แม่หละ	ทำสองยาง	ตาก
๒๙๓๙	หมู่ ๒ แม่หละยาง	แม่หละ	ทำสองยาง	ตาก
๒๙๔๐	หมู่ ๓ แม่ออกมารู	แม่หละ	ทำสองยาง	ตาก

(Handwritten signatures and initials in blue ink)

ลำดับ	ชื่อหมู่บ้าน	ตำบล	อำเภอ	จังหวัด
๒๙๔๑	หมู่ ๔ ห้วยนกกก	แม่หละ	ท่าสองยาง	ตาก
๒๙๔๒	หมู่ ๖ ขุนห้วยแม่หละ	แม่หละ	ท่าสองยาง	ตาก
๒๙๔๓	หมู่ ๗ ขุนห้วยนกกก	แม่หละ	ท่าสองยาง	ตาก
๒๙๔๔	หมู่ ๙ แม่ออกฮู	แม่หละ	ท่าสองยาง	ตาก
๒๙๔๕	หมู่ ๑ ขะเนจื้อ	แม่อุสุ	ท่าสองยาง	ตาก
๒๙๔๖	หมู่ ๒ มอไค้คี	แม่อุสุ	ท่าสองยาง	ตาก
๒๙๔๗	หมู่ ๕ เรกะติ	แม่อุสุ	ท่าสองยาง	ตาก
๒๙๔๘	หมู่ ๖ หนองบัว	แม่อุสุ	ท่าสองยาง	ตาก
๒๙๔๙	หมู่ ๘ แม่สองน้อย	แม่อุสุ	ท่าสองยาง	ตาก
๒๙๕๐	หมู่ ๙ มอทีทะ	แม่อุสุ	ท่าสองยาง	ตาก
๒๙๕๑	หมู่ ๑๒ ใหม่เด่นไม้ซุง	แม่สลิด	บ้านตาก	ตาก
๒๙๕๒	หมู่ ๙ เด่นไม้ซุง	แม่สลิด	บ้านตาก	ตาก
๒๙๕๓	หมู่ ๗ น้ำดิบ	สมอโคน	บ้านตาก	ตาก
๒๙๕๔	หมู่ ๙ ชัยมงคล	สมอโคน	บ้านตาก	ตาก
๒๙๕๕	หมู่ ๑ อุ่มเปี้ยม	คีรีราษฎร์	พบพระ	ตาก
๒๙๕๖	หมู่ ๑๐ ใหม่ยอดคีรี	คีรีราษฎร์	พบพระ	ตาก
๒๙๕๗	หมู่ ๑๑ ใหม่ดินแดง	คีรีราษฎร์	พบพระ	ตาก
๒๙๕๘	หมู่ ๑๒ ห้วยไผ่	คีรีราษฎร์	พบพระ	ตาก
๒๙๕๙	หมู่ ๒ แม่ละเมา	คีรีราษฎร์	พบพระ	ตาก
๒๙๖๐	หมู่ ๓ ป่าหวาย	คีรีราษฎร์	พบพระ	ตาก
๒๙๖๑	หมู่ ๔ ป่าคา	คีรีราษฎร์	พบพระ	ตาก
๒๙๖๒	หมู่ ๕ รมเกล้าสมิตร	คีรีราษฎร์	พบพระ	ตาก
๒๙๖๓	หมู่ ๖ ป่าคาใหม่	คีรีราษฎร์	พบพระ	ตาก
๒๙๖๔	หมู่ ๗ ป่าคาเก่า	คีรีราษฎร์	พบพระ	ตาก
๒๙๖๕	หมู่ ๘ ชีบาโบ	คีรีราษฎร์	พบพระ	ตาก
๒๙๖๖	หมู่ ๙ ใหม่คีรีราษฎร์	คีรีราษฎร์	พบพระ	ตาก
๒๙๖๗	หมู่ ๓ ขุนห้วยช่องแคบ	ช่องแคบ	พบพระ	ตาก
๒๙๖๘	หมู่ ๘ เสรีราษฎร์ใหม่	ช่องแคบ	พบพระ	ตาก
๒๙๖๙	หมู่ ๑๑ เสริมสุข	รวมไทยพัฒนา	พบพระ	ตาก
๒๙๗๐	หมู่ ๒ พะดี	รวมไทยพัฒนา	พบพระ	ตาก
๒๙๗๑	หมู่ ๓ รวมไทยพัฒนาที่๗	รวมไทยพัฒนา	พบพระ	ตาก
๒๙๗๒	หมู่ ๖ รวมไทยพัฒนาที่๘	รวมไทยพัฒนา	พบพระ	ตาก
๒๙๗๓	หมู่ ๙ รวมไทยสามัคคี	รวมไทยพัฒนา	พบพระ	ตาก
๒๙๗๔	หมู่ ๔ ไร่สีซอ	ตลุกกลางทุ่ง	เมืองตาก	ตาก
๒๙๗๕	หมู่ ๗ มาบป่าแฝก	ตลุกกลางทุ่ง	เมืองตาก	ตาก
๒๙๗๖	หมู่ ๑ ลานห้วยเตี๊	โป่งแดง	เมืองตาก	ตาก
๒๙๗๗	หมู่ ๑๐ ดงซึก้อม	โป่งแดง	เมืองตาก	ตาก
๒๙๗๘	หมู่ ๑๑ ตลุกแซม	โป่งแดง	เมืองตาก	ตาก
๒๙๗๙	หมู่ ๑๒ หนองมะค่า	โป่งแดง	เมืองตาก	ตาก
๒๙๘๐	หมู่ ๑๓ สระบัว	โป่งแดง	เมืองตาก	ตาก
๒๙๘๑	หมู่ ๑๔ ใหม่เจริญธรรม	โป่งแดง	เมืองตาก	ตาก
๒๙๘๒	หมู่ ๒ โป่งแดง	โป่งแดง	เมืองตาก	ตาก
๒๙๘๓	หมู่ ๓ หนองนกปีกกา	โป่งแดง	เมืองตาก	ตาก
๒๙๘๔	หมู่ ๔ ชะลาดระฆัง	โป่งแดง	เมืองตาก	ตาก
๒๙๘๕	หมู่ ๕ ตลุกป่าตาล	โป่งแดง	เมืองตาก	ตาก
๒๙๘๖	หมู่ ๖ หนองกระทุ่ม	โป่งแดง	เมืองตาก	ตาก

Longka
ป. วัล
 ๗๙

ลำดับ	ชื่อหมู่บ้าน	ตำบล	อำเภอ	จังหวัด
๒๙๘๗	หมู่ ๗ ต.ลูกมะขาม	โป่งแดง	เมืองตาก	ตาก
๒๙๘๘	หมู่ ๘ น้ำดิบควง	โป่งแดง	เมืองตาก	ตาก
๒๙๘๙	หมู่ ๙ โพรงตะเข้	โป่งแดง	เมืองตาก	ตาก
๒๙๙๐	หมู่ ๘ สามไร่	ไม้งาม	เมืองตาก	ตาก
๒๙๙๑	หมู่ ๑ วังประจบ	วังประจบ	เมืองตาก	ตาก
๒๙๙๒	หมู่ ๑๐ ลานยาง	วังประจบ	เมืองตาก	ตาก
๒๙๙๓	หมู่ ๑๑ ทรัพย์สมบูรณ์	วังประจบ	เมืองตาก	ตาก
๒๙๙๔	หมู่ ๑๒ สะพานสอง	วังประจบ	เมืองตาก	ตาก
๒๙๙๕	หมู่ ๑๔ สักใหญ่	วังประจบ	เมืองตาก	ตาก
๒๙๙๖	หมู่ ๒ แก่งหิน	วังประจบ	เมืองตาก	ตาก
๒๙๙๗	หมู่ ๓ สะแกเครือ	วังประจบ	เมืองตาก	ตาก
๒๙๙๘	หมู่ ๔ ลานสอ	วังประจบ	เมืองตาก	ตาก
๒๙๙๙	หมู่ ๕ หนองร่ม	วังประจบ	เมืองตาก	ตาก
๓๐๐๐	หมู่ ๖ น้ำดิบ	วังประจบ	เมืองตาก	ตาก
๓๐๐๑	หมู่ ๗ โป่งแค	วังประจบ	เมืองตาก	ตาก
๓๐๐๒	หมู่ ๘ หนองเสือ	วังประจบ	เมืองตาก	ตาก
๓๐๐๓	หมู่ ๙ ลานเต็ง	วังประจบ	เมืองตาก	ตาก
๓๐๐๔	หมู่ ๑ นุบอ	ชนะเจ็อ	แม่ระมาด	ตาก
๓๐๐๕	หมู่ ๑๐ หุ้งผู้เมีย	ชนะเจ็อ	แม่ระมาด	ตาก
๓๐๐๖	หมู่ ๑๑ จกปก	ชนะเจ็อ	แม่ระมาด	ตาก
๓๐๐๗	หมู่ ๑๒ ห้วยปลากอง	ชนะเจ็อ	แม่ระมาด	ตาก
๓๐๐๘	หมู่ ๑๓ หนองหลวง	ชนะเจ็อ	แม่ระมาด	ตาก
๓๐๐๙	หมู่ ๒ ป่าไร่	ชนะเจ็อ	แม่ระมาด	ตาก
๓๐๑๐	หมู่ ๓ พะละ	ชนะเจ็อ	แม่ระมาด	ตาก
๓๐๑๑	หมู่ ๔ แพะ	ชนะเจ็อ	แม่ระมาด	ตาก
๓๐๑๒	หมู่ ๕ ห้วยปูลิง	ชนะเจ็อ	แม่ระมาด	ตาก
๓๐๑๓	หมู่ ๖ หม่องวา	ชนะเจ็อ	แม่ระมาด	ตาก
๓๐๑๔	หมู่ ๗ ชนะเจ็อ	ชนะเจ็อ	แม่ระมาด	ตาก
๓๐๑๕	หมู่ ๘ แม่ระมาดน้อย	ชนะเจ็อ	แม่ระมาด	ตาก
๓๐๑๖	หมู่ ๙ ห้วยแห้ง	ชนะเจ็อ	แม่ระมาด	ตาก
๓๐๑๗	หมู่ ๑ ห้วยนกแลเหนือ	พระธาตุ	แม่ระมาด	ตาก
๓๐๑๘	หมู่ ๒ ดินธาตุ	พระธาตุ	แม่ระมาด	ตาก
๓๐๑๙	หมู่ ๓ ป่าไร่เหนือ	พระธาตุ	แม่ระมาด	ตาก
๓๐๒๐	หมู่ ๖ พระกอยวา	พระธาตุ	แม่ระมาด	ตาก
๓๐๒๑	หมู่ ๗ ดอยเป็ก	พระธาตุ	แม่ระมาด	ตาก
๓๐๒๒	หมู่ ๘ ห้วยสลุง	พระธาตุ	แม่ระมาด	ตาก
๓๐๒๓	หมู่ ๑๒ แพะ	แม่ตื่น	แม่ระมาด	ตาก
๓๐๒๔	หมู่ ๒ ห้วยพระเจ้า	แม่ตื่น	แม่ระมาด	ตาก
๓๐๒๕	หมู่ ๕ คำหวัน	แม่ตื่น	แม่ระมาด	ตาก
๓๐๒๖	หมู่ ๖ ห้วยกระทิง	แม่ตื่น	แม่ระมาด	ตาก
๓๐๒๗	หมู่ ๒ ห้วยนกแล	แม่ระมาด	แม่ระมาด	ตาก
๓๐๒๘	หมู่ ๔ แม่ระมาด	แม่ระมาด	แม่ระมาด	ตาก
๓๐๒๙	หมู่ ๕ แม่ระมาด	แม่ระมาด	แม่ระมาด	ตาก
๓๐๓๐	หมู่ ๖ สันเก้ากอม	แม่ระมาด	แม่ระมาด	ตาก
๓๐๓๑	หมู่ ๘ ไหล่ห้วย	แม่ระมาด	แม่ระมาด	ตาก
๓๐๓๒	หมู่ ๑ แพ้แฮ	สามหมื่น	แม่ระมาด	ตาก

ลำดับ	ชื่อหมู่บ้าน	ตำบล	อำเภอ	จังหวัด
๓๐๓๓	หมู่ ๒ ขุนห้วยแม่ท้อ	สามหมื่น	แม่ระมาด	ตาก
๓๐๓๔	หมู่ ๓ หนองหลวง	สามหมื่น	แม่ระมาด	ตาก
๓๐๓๕	หมู่ ๔ แสม	สามหมื่น	แม่ระมาด	ตาก
๓๐๓๖	หมู่ ๘ ห้วยระพี	พะวอ	แม่สอด	ตาก
๓๐๓๗	หมู่ ๑๐ ใหม่ชัยมงคล	เชียงทอง	วังเจ้า	ตาก
๓๐๓๘	หมู่ ๗ ใหม่เสรีธรรม	เชียงทอง	วังเจ้า	ตาก
๓๐๓๙	หมู่ ๑๐ เด่นกระถิน	วังจันทร์	สามเงา	ตาก
๓๐๔๐	หมู่ ๑๑ ทิวชี	แม่จัน	อุ้มผาง	ตาก
๓๐๔๑	หมู่ ๒ กล้อทอ	แม่จัน	อุ้มผาง	ตาก
๓๐๔๒	หมู่ ๕ กุยตี้	แม่จัน	อุ้มผาง	ตาก
๓๐๔๓	หมู่ ๖ กุยเล่อต่อ	แม่จัน	อุ้มผาง	ตาก
๓๐๔๔	หมู่ ๗ หม่องกั๊วะ	แม่จัน	อุ้มผาง	ตาก
๓๐๔๕	หมู่ ๙ เป็งเคลิง	แม่จัน	อุ้มผาง	ตาก
๓๐๔๖	หมู่ ๑ ปะละทะ	แม่ละมุ้ง	อุ้มผาง	ตาก
๓๐๔๗	หมู่ ๒ เซปละ	แม่ละมุ้ง	อุ้มผาง	ตาก
๓๐๔๘	หมู่ ๒ ตะเปือพู	โมโกร	อุ้มผาง	ตาก
๓๐๔๙	หมู่ ๓ แม่กลองคี	โมโกร	อุ้มผาง	ตาก
๓๐๕๐	หมู่ ๕ วะเบยทะ	โมโกร	อุ้มผาง	ตาก
๓๐๕๑	หมู่ ๖ แม่กลองน้อย	โมโกร	อุ้มผาง	ตาก
๓๐๕๒	หมู่ ๔ แบรอะ	แม่ต๋าน	ท่าสองยาง	ตาก
๓๐๕๓	หมู่ ๕ ห้วยปูแกง	แม่ต๋าน	ท่าสองยาง	ตาก
๓๐๕๔	หมู่ ๖ ขุนห้วยแม่ต๋าน	แม่ต๋าน	ท่าสองยาง	ตาก
๓๐๕๕	หมู่ ๘ แกละมือโจ๊ะ	แม่ต๋าน	ท่าสองยาง	ตาก
๓๐๕๖	หมู่ ๙ ทุ่งถ้ำ	แม่ต๋าน	ท่าสองยาง	ตาก
๓๐๕๗	หมู่ ๑๐ พะน้อคี	แม่หละ	ท่าสองยาง	ตาก
๓๐๕๘	หมู่ ๕ กามาผาโต้	แม่หละ	ท่าสองยาง	ตาก
๓๐๕๙	หมู่ ๘ ที่จ้อหลอคี	แม่หละ	ท่าสองยาง	ตาก
๓๐๖๐	หมู่ ๓ แม่อุสุ	แม่อุสุ	ท่าสองยาง	ตาก
๓๐๖๑	หมู่ ๔ ทิโนโซะ	แม่อุสุ	ท่าสองยาง	ตาก
๓๐๖๒	หมู่ ๗ แม่ยะ	เกาะตะเกา	บ้านตาก	ตาก
๓๐๖๓	หมู่ ๙ แม่ยะ	เกาะตะเกา	บ้านตาก	ตาก
๓๐๖๔	หมู่ ๑ หนองชะลาบ	ตากตก	บ้านตาก	ตาก
๓๐๖๕	หมู่ ๑๑ ใหม่หนองน้ำพัฒนา	ตากตก	บ้านตาก	ตาก
๓๐๖๖	หมู่ ๔ สันดินแดง	ท้องฟ้า	บ้านตาก	ตาก
๓๐๖๗	หมู่ ๘ สันพระบาท	ท้องฟ้า	บ้านตาก	ตาก
๓๐๖๘	หมู่ ๑ ดงยาง	ทุ่งกระเซาะ	บ้านตาก	ตาก
๓๐๖๙	หมู่ ๑๑ แม่ไขสันกลาง	ทุ่งกระเซาะ	บ้านตาก	ตาก
๓๐๗๐	หมู่ ๒ ห้วยแม่ไข	ทุ่งกระเซาะ	บ้านตาก	ตาก
๓๐๗๑	หมู่ ๑๓ ยางโองบอน	แม่สลิด	บ้านตาก	ตาก
๓๐๗๒	หมู่ ๒ แม่สลิด	แม่สลิด	บ้านตาก	ตาก
๓๐๗๓	หมู่ ๓ แม่สลิด	แม่สลิด	บ้านตาก	ตาก
๓๐๗๔	หมู่ ๕ ยางโองน้ำ	แม่สลิด	บ้านตาก	ตาก
๓๐๗๕	หมู่ ๑ หนองชะลาบ	สมอโคน	บ้านตาก	ตาก
๓๐๗๖	หมู่ ๒ เกาะลาน	สมอโคน	บ้านตาก	ตาก
๓๐๗๗	หมู่ ๓ สมอโคน	สมอโคน	บ้านตาก	ตาก
๓๐๗๘	หมู่ ๔ สมอโคน	สมอโคน	บ้านตาก	ตาก

Handwritten signature

Handwritten signature

ลำดับ	ชื่อหมู่บ้าน	ตำบล	อำเภอ	จังหวัด
๓๐๗๙	หมู่ ๕ สมอโค่น	สมอโค่น	บ้านตาก	ตาก
๓๐๘๐	หมู่ ๑ ช้องแคบ	ช้องแคบ	พบพระ	ตาก
๓๐๘๑	หมู่ ๗ ดอนเจดีย์	ช้องแคบ	พบพระ	ตาก
๓๐๘๒	หมู่ ๕ บ้านหมื่นฤาชัย	พบพระ	พบพระ	ตาก
๓๐๘๓	หมู่ ๗ บ้านพบพระทรายงาม	พบพระ	พบพระ	ตาก
๓๐๘๔	หมู่ ๘ บ้านเกษตรพัฒนา	พบพระ	พบพระ	ตาก
๓๐๘๕	หมู่ ๑๐ รวมไทยพัฒนา	รวมไทยพัฒนา	พบพระ	ตาก
๓๐๘๖	หมู่ ๗ ห้วยน้ำเย็น	รวมไทยพัฒนา	พบพระ	ตาก
๓๐๘๗	หมู่ ๑ สระดลิ่ง	ตลุกกลางทุ่ง	เมืองตาก	ตาก
๓๐๘๘	หมู่ ๒ ชะบา	ตลุกกลางทุ่ง	เมืองตาก	ตาก
๓๐๘๙	หมู่ ๖ หนองพม่า	ตลุกกลางทุ่ง	เมืองตาก	ตาก
๓๐๙๐	หมู่ ๘ เค้นมะขาม	ตลุกกลางทุ่ง	เมืองตาก	ตาก
๓๐๙๑	หมู่ ๒ ลานตากกล้วย	น้ำริ้ม	เมืองตาก	ตาก
๓๐๙๒	หมู่ ๓ บ่อไม้ทว่า	น้ำริ้ม	เมืองตาก	ตาก
๓๐๙๓	หมู่ ๖ คลองข่างโพรง	น้ำริ้ม	เมืองตาก	ตาก
๓๐๙๔	หมู่ ๕ ไม้งาม	ไม้งาม	เมืองตาก	ตาก
๓๐๙๕	หมู่ ๕ วังม่วง	ไม้งาม	เมืองตาก	ตาก
๓๐๙๖	หมู่ ๙ หนองตาจันทร์	ไม้งาม	เมืองตาก	ตาก
๓๐๙๗	หมู่ ๒ ไร่	วังหิน	เมืองตาก	ตาก
๓๐๙๘	หมู่ ๓ ท่าไม้แดง	วังหิน	เมืองตาก	ตาก
๓๐๙๙	หมู่ ๕ วังหิน	วังหิน	เมืองตาก	ตาก
๓๑๐๐	หมู่ ๑ หนองปรือ	หนองบัวใต้	เมืองตาก	ตาก
๓๑๐๑	หมู่ ๒ เค้น	หนองบัวเหนือ	เมืองตาก	ตาก
๓๑๐๒	หมู่ ๓ ปากห้วยไม้งาม	หนองบัวเหนือ	เมืองตาก	ตาก
๓๑๐๓	หมู่ ๔ หนองบัวเหนือ	หนองบัวเหนือ	เมืองตาก	ตาก
๓๑๐๔	หมู่ ๕ วังม่วง	หนองบัวเหนือ	เมืองตาก	ตาก
๓๑๐๕	หมู่ ๗ ปากห้วยกลาง	หนองบัวเหนือ	เมืองตาก	ตาก
๓๑๐๖	หมู่ ๘ หนองแบน	หนองบัวเหนือ	เมืองตาก	ตาก
๓๑๐๗	หมู่ ๔ ทุ่งมะขามป้อม	พระธาตุ	แม่ระมาด	ตาก
๓๑๐๘	หมู่ ๕ สันป่าไร่	พระธาตุ	แม่ระมาด	ตาก
๓๑๐๙	หมู่ ๑ แม่จะเรบ้านทุ่ง	แม่จะเรา	แม่ระมาด	ตาก
๓๑๑๐	หมู่ ๒ แม่จะเรสองแคว	แม่จะเรา	แม่ระมาด	ตาก
๓๑๑๑	หมู่ ๓ แม่จะเรสองแคว	แม่จะเรา	แม่ระมาด	ตาก
๓๑๑๒	หมู่ ๔ วังผา	แม่จะเรา	แม่ระมาด	ตาก
๓๑๑๓	หมู่ ๕ ทุ่งหลวง	แม่จะเรา	แม่ระมาด	ตาก
๓๑๑๔	หมู่ ๖ แม่จะเรบ้านทุ่ง	แม่จะเรา	แม่ระมาด	ตาก
๓๑๑๕	หมู่ ๙ ใหม่	แม่จะเรา	แม่ระมาด	ตาก
๓๑๑๖	หมู่ ๑ ต้นผึ้ง	แม่ระมาด	แม่ระมาด	ตาก
๓๑๑๗	หมู่ ๓ ไหลท่า	แม่ระมาด	แม่ระมาด	ตาก
๓๑๑๘	หมู่ ๑ ห้วยยะอุ	ด่านแม่ละเมา	แม่สอด	ตาก
๓๑๑๙	หมู่ ๑๐ ใหม่พัฒนา	ด่านแม่ละเมา	แม่สอด	ตาก
๓๑๒๐	หมู่ ๔ ยางห้วยยะอุ	ด่านแม่ละเมา	แม่สอด	ตาก
๓๑๒๑	หมู่ ๖ ขุนห้วยช้างไล่	ด่านแม่ละเมา	แม่สอด	ตาก
๓๑๒๒	หมู่ ๗ ธงชัย	ด่านแม่ละเมา	แม่สอด	ตาก
๓๑๒๓	หมู่ ๓ แม่ดาวใหม่	พระธาตุผาแดง	แม่สอด	ตาก
๓๑๒๔	หมู่ ๔ พระเตี้ย	พระธาตุผาแดง	แม่สอด	ตาก

ลำดับ	ชื่อหมู่บ้าน	ตำบล	อำเภอ	จังหวัด
๓๑๒๕	หมู่ ๖ ขุนห้วยแม่สอด	พระธาตุผาแดง	แม่สอด	ตาก
๓๑๒๖	หมู่ ๗ เอื้องดอย	พระธาตุผาแดง	แม่สอด	ตาก
๓๑๒๗	หมู่ ๑ พะวอ	พะวอ	แม่สอด	ตาก
๓๑๒๘	หมู่ ๑ มหาวัน	มหาวัน	แม่สอด	ตาก
๓๑๒๙	หมู่ ๒ ใหม่แม่โกนเกน	มหาวัน	แม่สอด	ตาก
๓๑๓๐	หมู่ ๔ แม่โกนเกน	มหาวัน	แม่สอด	ตาก
๓๑๓๑	หมู่ ๒ แม่กาษา	แม่กาษา	แม่สอด	ตาก
๓๑๓๒	หมู่ ๖ ดอนไชย	แม่ดาว	แม่สอด	ตาก
๓๑๓๓	หมู่ ๗ หนองบัว	แม่ปะ	แม่สอด	ตาก
๓๑๓๔	หมู่ ๑๒ เด่นวันน้ำทิพย์	เชียงใหม่	วังเจ้า	ตาก
๓๑๓๕	หมู่ ๑๔ สบยมใต้	เชียงใหม่	วังเจ้า	ตาก
๓๑๓๖	หมู่ ๒ สบยม	เชียงใหม่	วังเจ้า	ตาก
๓๑๓๗	หมู่ ๔ เด่นวี	เชียงใหม่	วังเจ้า	ตาก
๓๑๓๘	หมู่ ๕ เด่นคา	เชียงใหม่	วังเจ้า	ตาก
๓๑๓๙	หมู่ ๖ ผาผึ้ง	เชียงใหม่	วังเจ้า	ตาก
๓๑๔๐	หมู่ ๒ คลองเชียงใหม่	ประดาง	วังเจ้า	ตาก
๓๑๔๑	หมู่ ๕ ท่าตะคร้อ	ประดาง	วังเจ้า	ตาก
๓๑๔๒	หมู่ ๑๒ สองแควพัฒนา	ยกกระบัตร์	สามเงา	ตาก
๓๑๔๓	หมู่ ๑ ป่ายางตง	ย่านรี	สามเงา	ตาก
๓๑๔๔	หมู่ ๒ ป่ายางเหนือ	ย่านรี	สามเงา	ตาก
๓๑๔๕	หมู่ ๑ วังโพ	วังจันทร์	สามเงา	ตาก
๓๑๔๖	หมู่ ๕ ดงลาน	วังจันทร์	สามเงา	ตาก
๓๑๔๗	หมู่ ๑ ปากทางเขื่อน	วังหมัน	สามเงา	ตาก
๓๑๔๘	หมู่ ๕ โปร่งปลาควัว	วังหมัน	สามเงา	ตาก
๓๑๔๙	หมู่ ๖ วังหวายออก	วังหมัน	สามเงา	ตาก
๓๑๕๐	หมู่ ๑ พรอผาโต้	โมโกร	อุ้มผาง	ตาก
๓๑๕๑	หมู่ ๗ ยะมะะคี	โมโกร	อุ้มผาง	ตาก
๓๑๕๒	หมู่ ๑ หนองหลวง	หนองหลวง	อุ้มผาง	ตาก
๓๑๕๓	หมู่ ๒ เขอทะ	หนองหลวง	อุ้มผาง	ตาก
๓๑๕๔	หมู่ ๓ เดลอคี้	หนองหลวง	อุ้มผาง	ตาก
๓๑๕๕	หมู่ ๑ หนองจอก	นากลาง	โกรกพระ	นครสวรรค์
๓๑๕๖	หมู่ ๒ ไนซึ้ง	นากลาง	โกรกพระ	นครสวรรค์
๓๑๕๗	หมู่ ๗ ถ้ำผาสวรรค์	นากลาง	โกรกพระ	นครสวรรค์
๓๑๕๘	หมู่ ๘ หนองจอก	นากลาง	โกรกพระ	นครสวรรค์
๓๑๕๙	หมู่ ๗ หัวถนน	โคกหม้อ	ชุมแสง	นครสวรรค์
๓๑๖๐	หมู่ ๑๐ หนองยาว	ทับกฤช	ชุมแสง	นครสวรรค์
๓๑๖๑	หมู่ ๑๓ ทุ่งแวน	ทับกฤช	ชุมแสง	นครสวรรค์
๓๑๖๒	หมู่ ๑๔ สวนพัฒนา	ทับกฤช	ชุมแสง	นครสวรรค์
๓๑๖๓	หมู่ ๓ ทับกฤช	ทับกฤช	ชุมแสง	นครสวรรค์
๓๑๖๔	หมู่ ๔ ย่านสวาย	ทับกฤช	ชุมแสง	นครสวรรค์
๓๑๖๕	หมู่ ๕ ทับกฤชเหนือ	ทับกฤช	ชุมแสง	นครสวรรค์
๓๑๖๖	หมู่ ๖ หนองไกร	ทับกฤช	ชุมแสง	นครสวรรค์
๓๑๖๗	หมู่ ๗ เนินทอง	ทับกฤช	ชุมแสง	นครสวรรค์
๓๑๖๘	หมู่ ๑ กฤษทอง	ทับกฤชใต้	ชุมแสง	นครสวรรค์
๓๑๖๙	หมู่ ๒ ย่านสวาย	ทับกฤชใต้	ชุมแสง	นครสวรรค์
๓๑๗๐	หมู่ ๓ วังหมาเน่า	ทับกฤชใต้	ชุมแสง	นครสวรรค์

Handwritten signature

Handwritten signature

ลำดับ	ชื่อหมู่บ้าน	ตำบล	อำเภอ	จังหวัด
๓๑๗๑	หมู่ ๔ ดงสวาท	ทับกฤชใต้	ชุมแสง	นครสวรรค์
๓๑๗๒	หมู่ ๕ คลองสนวน	ทับกฤชใต้	ชุมแสง	นครสวรรค์
๓๑๗๓	หมู่ ๖ ดอนสนวน	ทับกฤชใต้	ชุมแสง	นครสวรรค์
๓๑๗๔	หมู่ ๗ ทับกฤชใต้	ทับกฤชใต้	ชุมแสง	นครสวรรค์
๓๑๗๕	หมู่ ๘ ท่าช้าง	ทับกฤชใต้	ชุมแสง	นครสวรรค์
๓๑๗๖	หมู่ ๑๑ คลองยาง	บางเคียน	ชุมแสง	นครสวรรค์
๓๑๗๗	หมู่ ๑๓ บางเคียน	บางเคียน	ชุมแสง	นครสวรรค์
๓๑๗๘	หมู่ ๓ ลาด	บางเคียน	ชุมแสง	นครสวรรค์
๓๑๗๙	หมู่ ๕ ท่ามะพลับ	บางเคียน	ชุมแสง	นครสวรรค์
๓๑๘๐	หมู่ ๗ ลาด	บางเคียน	ชุมแสง	นครสวรรค์
๓๑๘๑	หมู่ ๙ วังคลัก	บางเคียน	ชุมแสง	นครสวรรค์
๓๑๘๒	หมู่ ๑๐ หนองมะลือ	หนองกระเจา	ชุมแสง	นครสวรรค์
๓๑๘๓	หมู่ ๑ คิ่งพัฒนา	อุดมธัญญา	ตากฟ้า	นครสวรรค์
๓๑๘๔	หมู่ ๑๐ แครทราย	อุดมธัญญา	ตากฟ้า	นครสวรรค์
๓๑๘๕	หมู่ ๑๑ หนองสุขสันต์	อุดมธัญญา	ตากฟ้า	นครสวรรค์
๓๑๘๖	หมู่ ๑๒ สระเกตุโมฬี	อุดมธัญญา	ตากฟ้า	นครสวรรค์
๓๑๘๗	หมู่ ๑๓ พุ่มวง	อุดมธัญญา	ตากฟ้า	นครสวรรค์
๓๑๘๘	หมู่ ๑๔ หลักลิบแก้ว	อุดมธัญญา	ตากฟ้า	นครสวรรค์
๓๑๘๙	หมู่ ๑๕ หนองกระเบียน	อุดมธัญญา	ตากฟ้า	นครสวรรค์
๓๑๙๐	หมู่ ๑๖ หนองรวี	อุดมธัญญา	ตากฟ้า	นครสวรรค์
๓๑๙๑	หมู่ ๒ ลำเจริญ	อุดมธัญญา	ตากฟ้า	นครสวรรค์
๓๑๙๒	หมู่ ๓ ตำรังรักษ์	อุดมธัญญา	ตากฟ้า	นครสวรรค์
๓๑๙๓	หมู่ ๕ อุดมธัญญา	อุดมธัญญา	ตากฟ้า	นครสวรรค์
๓๑๙๔	หมู่ ๖ พุ่มะคำ	อุดมธัญญา	ตากฟ้า	นครสวรรค์
๓๑๙๕	หมู่ ๗ โค้งบ้านใหม่	อุดมธัญญา	ตากฟ้า	นครสวรรค์
๓๑๙๖	หมู่ ๘ หัวประแจ	อุดมธัญญา	ตากฟ้า	นครสวรรค์
๓๑๙๗	หมู่ ๙ ไร่ศรีธาราษฎร์	อุดมธัญญา	ตากฟ้า	นครสวรรค์
๓๑๙๘	หมู่ ๑๐ หนองไม้แดง	หนองโพ	ตากฟ้า	นครสวรรค์
๓๑๙๙	หมู่ ๑๒ สอนจันทร์	หนองโพ	ตากฟ้า	นครสวรรค์
๓๒๐๐	หมู่ ๑๓ หนองใหญ่	หนองโพ	ตากฟ้า	นครสวรรค์
๓๒๐๑	หมู่ ๑๔ หนองโพใต้	หนองโพ	ตากฟ้า	นครสวรรค์
๓๒๐๒	หมู่ ๑๕ เขาพลอง	หนองโพ	ตากฟ้า	นครสวรรค์
๓๒๐๓	หมู่ ๒ ตลาดหนองโพ	หนองโพ	ตากฟ้า	นครสวรรค์
๓๒๐๔	หมู่ ๓ หัวดุก	หนองโพ	ตากฟ้า	นครสวรรค์
๓๒๐๕	หมู่ ๕ หนองเต็งรัง	หนองโพ	ตากฟ้า	นครสวรรค์
๓๒๐๖	หมู่ ๗ หนองระกำ	หนองโพ	ตากฟ้า	นครสวรรค์
๓๒๐๗	หมู่ ๙ หนองปิ่นแดง	หนองโพ	ตากฟ้า	นครสวรรค์
๓๒๐๘	หมู่ ๑๐ หนองสองห้อง	หัวหวาย	ตากฟ้า	นครสวรรค์
๓๒๐๙	หมู่ ๑๓ หนองยอพัฒนา	หัวหวาย	ตากฟ้า	นครสวรรค์
๓๒๑๐	หมู่ ๓ หนองกรวด	หัวหวาย	ตากฟ้า	นครสวรรค์
๓๒๑๑	หมู่ ๖ หนองลาด	หัวหวาย	ตากฟ้า	นครสวรรค์
๓๒๑๒	หมู่ ๗ หนองยอ	หัวหวาย	ตากฟ้า	นครสวรรค์
๓๒๑๓	หมู่ ๘ หนองตาพัน	หัวหวาย	ตากฟ้า	นครสวรรค์
๓๒๑๔	หมู่ ๙ เขาดิน	หัวหวาย	ตากฟ้า	นครสวรรค์
๓๒๑๕	หมู่ ๑๖ ใหม่ลำตะคลอง	ดอนคา	ท่าตะโก	นครสวรรค์
๓๒๑๖	หมู่ ๖ คอกควายใหญ่	ดอนคา	ท่าตะโก	นครสวรรค์

ลำดับ	ชื่อหมู่บ้าน	ตำบล	อำเภอ	จังหวัด
๓๒๑๗	หมู่ ๑๒ หนองปลาชะโด	พนมรอก	ท่าตะโก	นครสวรรค์
๓๒๑๘	หมู่ ๓ หนองคร้อ	พนมรอก	ท่าตะโก	นครสวรรค์
๓๒๑๙	หมู่ ๖ โดมะรีน	พนมรอก	ท่าตะโก	นครสวรรค์
๓๒๒๐	หมู่ ๑ พนมเศษใต้	พนมเศษ	ท่าตะโก	นครสวรรค์
๓๒๒๑	หมู่ ๑๐ แหลมประดา	พนมเศษ	ท่าตะโก	นครสวรรค์
๓๒๒๒	หมู่ ๑๑ รางบัวพัฒนา	พนมเศษ	ท่าตะโก	นครสวรรค์
๓๒๒๓	หมู่ ๒ หนองจิกโค้ง	พนมเศษ	ท่าตะโก	นครสวรรค์
๓๒๒๔	หมู่ ๓ กระทุ่มเจ้า	พนมเศษ	ท่าตะโก	นครสวรรค์
๓๒๒๕	หมู่ ๔ ครัวเรียงราย	พนมเศษ	ท่าตะโก	นครสวรรค์
๓๒๒๖	หมู่ ๕ หนองครก	พนมเศษ	ท่าตะโก	นครสวรรค์
๓๒๒๗	หมู่ ๖ พนมเศษเหนือ	พนมเศษ	ท่าตะโก	นครสวรรค์
๓๒๒๘	หมู่ ๗ หัวปริก	พนมเศษ	ท่าตะโก	นครสวรรค์
๓๒๒๙	หมู่ ๘ แหลมกระทุ่ม	พนมเศษ	ท่าตะโก	นครสวรรค์
๓๒๓๐	หมู่ ๙ คลองซุด	พนมเศษ	ท่าตะโก	นครสวรรค์
๓๒๓๑	หมู่ ๑๐ ขอนดู่	วังมหาก	ท่าตะโก	นครสวรรค์
๓๒๓๒	หมู่ ๑๑ หัวยลิก	วังมหาก	ท่าตะโก	นครสวรรค์
๓๒๓๓	หมู่ ๔ ปากง่ามเหนือ	วังมหาก	ท่าตะโก	นครสวรรค์
๓๒๓๔	หมู่ ๕ ปากง่ามใต้	วังมหาก	ท่าตะโก	นครสวรรค์
๓๒๓๕	หมู่ ๖ วังมหาก	วังมหาก	ท่าตะโก	นครสวรรค์
๓๒๓๖	หมู่ ๗ หัวพลา	วังมหาก	ท่าตะโก	นครสวรรค์
๓๒๓๗	หมู่ ๒ หนองละมาน	วังใหญ่	ท่าตะโก	นครสวรรค์
๓๒๓๘	หมู่ ๓ หนองสระ	วังใหญ่	ท่าตะโก	นครสวรรค์
๓๒๓๙	หมู่ ๔ ตะเฒ่าค่าย	วังใหญ่	ท่าตะโก	นครสวรรค์
๓๒๔๐	หมู่ ๕ โคกกระถิน	วังใหญ่	ท่าตะโก	นครสวรรค์
๓๒๔๑	หมู่ ๖ ดงจันทา	วังใหญ่	ท่าตะโก	นครสวรรค์
๓๒๔๒	หมู่ ๗ ทุ่งสว่าง	วังใหญ่	ท่าตะโก	นครสวรรค์
๓๒๔๓	หมู่ ๙ หนองเขาควาย	วังใหญ่	ท่าตะโก	นครสวรรค์
๓๒๔๔	หมู่ ๑ สายลำโพงใต้	สายลำโพง	ท่าตะโก	นครสวรรค์
๓๒๔๕	หมู่ ๑๑ เนินประดู่	สายลำโพง	ท่าตะโก	นครสวรรค์
๓๒๔๖	หมู่ ๑๒ หนองสะเอ้ง	สายลำโพง	ท่าตะโก	นครสวรรค์
๓๒๔๗	หมู่ ๑๓ หนองจิกรางพัฒนา	สายลำโพง	ท่าตะโก	นครสวรรค์
๓๒๔๘	หมู่ ๑๕ คลอง	สายลำโพง	ท่าตะโก	นครสวรรค์
๓๒๔๙	หมู่ ๑๖ สายลำโพงกลางพัฒนา	สายลำโพง	ท่าตะโก	นครสวรรค์
๓๒๕๐	หมู่ ๒ สายลำโพงกลาง	สายลำโพง	ท่าตะโก	นครสวรรค์
๓๒๕๑	หมู่ ๓ สายลำโพงเหนือ	สายลำโพง	ท่าตะโก	นครสวรรค์
๓๒๕๒	หมู่ ๔ ชะลอมแหน	สายลำโพง	ท่าตะโก	นครสวรรค์
๓๒๕๓	หมู่ ๕ หนองสองห้อง	สายลำโพง	ท่าตะโก	นครสวรรค์
๓๒๕๔	หมู่ ๖ สายลำโพงเหนือ	สายลำโพง	ท่าตะโก	นครสวรรค์
๓๒๕๕	หมู่ ๘ หนองจิกราง	สายลำโพง	ท่าตะโก	นครสวรรค์
๓๒๕๖	หมู่ ๙ หนองน้ำใส	สายลำโพง	ท่าตะโก	นครสวรรค์
๓๒๕๗	หมู่ ๑๐ ตะกุดรัง	หนองหลวง	ท่าตะโก	นครสวรรค์
๓๒๕๘	หมู่ ๒ ลาด	หนองหลวง	ท่าตะโก	นครสวรรค์
๓๒๕๙	หมู่ ๔ เขาดิน	หนองหลวง	ท่าตะโก	นครสวรรค์
๓๒๖๐	หมู่ ๕ หนองตะโก	หนองหลวง	ท่าตะโก	นครสวรรค์
๓๒๖๑	หมู่ ๙ หัวยลิก	หนองหลวง	ท่าตะโก	นครสวรรค์
๓๒๖๒	หมู่ ๑ หัวยบง	เขาทะลา	พยุหะคีรี	นครสวรรค์

London 96

๗

๑๑

๗

ลำดับ	ชื่อหมู่บ้าน	ตำบล	อำเภอ	จังหวัด
๓๒๖๓	หมู่ ๑๐ พุวิเศษ	เขากะลา	พยุหะคีรี	นครสวรรค์
๓๒๖๔	หมู่ ๑๑ หัวเขาพระไกร	เขากะลา	พยุหะคีรี	นครสวรรค์
๓๒๖๕	หมู่ ๑๒ เขาสนามชัย	เขากะลา	พยุหะคีรี	นครสวรรค์
๓๒๖๖	หมู่ ๑๓ พุดาเมือง	เขากะลา	พยุหะคีรี	นครสวรรค์
๓๒๖๗	หมู่ ๑๕ ดงมัน	เขากะลา	พยุหะคีรี	นครสวรรค์
๓๒๖๘	หมู่ ๑๖ ทางน้ำ	เขากะลา	พยุหะคีรี	นครสวรรค์
๓๒๖๙	หมู่ ๑๘ เขาวงศ์กลาง	เขากะลา	พยุหะคีรี	นครสวรรค์
๓๒๗๐	หมู่ ๑๙ ใหม่ท่าน้ำอ้อย	เขากะลา	พยุหะคีรี	นครสวรรค์
๓๒๗๑	หมู่ ๒ เขาสามยอด	เขากะลา	พยุหะคีรี	นครสวรรค์
๓๒๗๒	หมู่ ๓ พุหว่า	เขากะลา	พยุหะคีรี	นครสวรรค์
๓๒๗๓	หมู่ ๕ ธารลำไย	เขากะลา	พยุหะคีรี	นครสวรรค์
๓๒๗๔	หมู่ ๖ หนองกลอย	เขากะลา	พยุหะคีรี	นครสวรรค์
๓๒๗๕	หมู่ ๗ ชับผักกาด	เขากะลา	พยุหะคีรี	นครสวรรค์
๓๒๗๖	หมู่ ๘ สระบัวเหนือ	เขากะลา	พยุหะคีรี	นครสวรรค์
๓๒๗๗	หมู่ ๙ สระบัวใต้	เขากะลา	พยุหะคีรี	นครสวรรค์
๓๒๗๘	หมู่ ๑๑ ฉกสวรรค์	เขาทอง	พยุหะคีรี	นครสวรรค์
๓๒๗๙	หมู่ ๑๐ เขาเด็กเลี้ยงวัว	นิคมเขาบ่อแก้ว	พยุหะคีรี	นครสวรรค์
๓๒๘๐	หมู่ ๑๒ โป่งสวรรค์	นิคมเขาบ่อแก้ว	พยุหะคีรี	นครสวรรค์
๓๒๘๑	หมู่ ๑๓ เขาสนามชัย	นิคมเขาบ่อแก้ว	พยุหะคีรี	นครสวรรค์
๓๒๘๒	หมู่ ๖ เขาสะพานงสรง	นิคมเขาบ่อแก้ว	พยุหะคีรี	นครสวรรค์
๓๒๘๓	หมู่ ๘ เนินสามสาร	นิคมเขาบ่อแก้ว	พยุหะคีรี	นครสวรรค์
๓๒๘๔	หมู่ ๙ ห้วยตั้ง	นิคมเขาบ่อแก้ว	พยุหะคีรี	นครสวรรค์
๓๒๘๕	หมู่ ๑๓ ยอเหนือ	โพธิ์ประสาธ	ไพศาลี	นครสวรรค์
๓๒๘๖	หมู่ ๘ หนองยอ	โพธิ์ประสาธ	ไพศาลี	นครสวรรค์
๓๒๘๗	หมู่ ๓ หนองสำโรง	วังข่อย	ไพศาลี	นครสวรรค์
๓๒๘๘	หมู่ ๖ ชับสมบูรณ์	วังข่อย	ไพศาลี	นครสวรรค์
๓๒๘๙	หมู่ ๔ ร่องหอย	วังน้ำลัด	ไพศาลี	นครสวรรค์
๓๒๙๐	หมู่ ๕ ห้วยเขว้า	วังน้ำลัด	ไพศาลี	นครสวรรค์
๓๒๙๑	หมู่ ๑๐ ตะคร้อลาด	สำโรงชัย	ไพศาลี	นครสวรรค์
๓๒๙๒	หมู่ ๑๒ กระชั๊ด	สำโรงชัย	ไพศาลี	นครสวรรค์
๓๒๙๓	หมู่ ๑๕ เกาะขาช้าง	สำโรงชัย	ไพศาลี	นครสวรรค์
๓๒๙๔	หมู่ ๑ แหลมหัวว่า	เกรียงไกร	เมืองนครสวรรค์	นครสวรรค์
๓๒๙๕	หมู่ ๒ ตาลสองยอด	เกรียงไกร	เมืองนครสวรรค์	นครสวรรค์
๓๒๙๖	หมู่ ๑ ท่าศาลา	บางพระหลวง	เมืองนครสวรรค์	นครสวรรค์
๓๒๙๗	หมู่ ๒ ท่าดินแดง	บางพระหลวง	เมืองนครสวรรค์	นครสวรรค์
๓๒๙๘	หมู่ ๓ หัวถนน	บางพระหลวง	เมืองนครสวรรค์	นครสวรรค์
๓๒๙๙	หมู่ ๕ ท่าล้อ	บางพระหลวง	เมืองนครสวรรค์	นครสวรรค์
๓๓๐๐	หมู่ ๑๐ พุน้อย	พระนอน	เมืองนครสวรรค์	นครสวรรค์
๓๓๐๑	หมู่ ๑๑ พุชะพลู	พระนอน	เมืองนครสวรรค์	นครสวรรค์
๓๓๐๒	หมู่ ๑๒ หนองทราย	พระนอน	เมืองนครสวรรค์	นครสวรรค์
๓๓๐๓	หมู่ ๑๓ ห้วยลึก	พระนอน	เมืองนครสวรรค์	นครสวรรค์
๓๓๐๔	หมู่ ๑๕ ปากดง	พระนอน	เมืองนครสวรรค์	นครสวรรค์
๓๓๐๕	หมู่ ๗ พุดานวน	พระนอน	เมืองนครสวรรค์	นครสวรรค์
๓๓๐๖	หมู่ ๑๒ ปางสัก	แม่เป็น	แม่เป็น	นครสวรรค์
๓๓๐๗	หมู่ ๒๐ สวนป่า	แม่เป็น	แม่เป็น	นครสวรรค์
๓๓๐๘	หมู่ ๙ แม่กะสี	แม่เป็น	แม่เป็น	นครสวรรค์

ลำดับ	ชื่อหมู่บ้าน	ตำบล	อำเภอ	จังหวัด
๓๓๐๙	หมู่ ๑๐ ด้านพัฒนา	เขาชนกัน	แม่วงก์	นครสวรรค์
๓๓๑๐	หมู่ ๑๑ ท่งรวงทอง	เขาชนกัน	แม่วงก์	นครสวรรค์
๓๓๑๑	หมู่ ๑๓ ทรัพย์น้อย	เขาชนกัน	แม่วงก์	นครสวรรค์
๓๓๑๒	หมู่ ๑๖ ทรัพย์มาก	เขาชนกัน	แม่วงก์	นครสวรรค์
๓๓๑๓	หมู่ ๑๗ หนองกระทุ่ม	เขาชนกัน	แม่วงก์	นครสวรรค์
๓๓๑๔	หมู่ ๒ บุ่งผักกาด	เขาชนกัน	แม่วงก์	นครสวรรค์
๓๓๑๕	หมู่ ๗ วังชุมพร	เขาชนกัน	แม่วงก์	นครสวรรค์
๓๓๑๖	หมู่ ๙ หนองไผ่	เขาชนกัน	แม่วงก์	นครสวรรค์
๓๓๑๗	หมู่ ๑ หินดาด	แม่เลี้ยง	แม่วงก์	นครสวรรค์
๓๓๑๘	หมู่ ๑๐ มอ๑,๒,๓	แม่เลี้ยง	แม่วงก์	นครสวรรค์
๓๓๑๙	หมู่ ๑๑ คลองไทร	แม่เลี้ยง	แม่วงก์	นครสวรรค์
๓๓๒๐	หมู่ ๑๒ ปางสุด	แม่เลี้ยง	แม่วงก์	นครสวรรค์
๓๓๒๑	หมู่ ๑๓ เจ็ดร้อยไร่	แม่เลี้ยง	แม่วงก์	นครสวรรค์
๓๓๒๒	หมู่ ๑๔ หนองไม้	แม่เลี้ยง	แม่วงก์	นครสวรรค์
๓๓๒๓	หมู่ ๑๕ ใหม่เจ้าพระยา	แม่เลี้ยง	แม่วงก์	นครสวรรค์
๓๓๒๔	หมู่ ๑๖ ยุบใหญ่	แม่เลี้ยง	แม่วงก์	นครสวรรค์
๓๓๒๕	หมู่ ๑๘ หนองตะเคียน	แม่เลี้ยง	แม่วงก์	นครสวรรค์
๓๓๒๖	หมู่ ๑๙ น้อย	แม่เลี้ยง	แม่วงก์	นครสวรรค์
๓๓๒๗	หมู่ ๒ ปางมะละกอ	แม่เลี้ยง	แม่วงก์	นครสวรรค์
๓๓๒๘	หมู่ ๒๐ ยอดห้วยแก้ว	แม่เลี้ยง	แม่วงก์	นครสวรรค์
๓๓๒๙	หมู่ ๒๑ มอข้างงาม	แม่เลี้ยง	แม่วงก์	นครสวรรค์
๓๓๓๐	หมู่ ๒๒ แม่คลองคต	แม่เลี้ยง	แม่วงก์	นครสวรรค์
๓๓๓๑	หมู่ ๒๓ ฝาดัง	แม่เลี้ยง	แม่วงก์	นครสวรรค์
๓๓๓๒	หมู่ ๒๔ ใหม่แม่เรวา	แม่เลี้ยง	แม่วงก์	นครสวรรค์
๓๓๓๓	หมู่ ๒๖ ปางข้าวสาร	แม่เลี้ยง	แม่วงก์	นครสวรรค์
๓๓๓๔	หมู่ ๓ มอสาม	แม่เลี้ยง	แม่วงก์	นครสวรรค์
๓๓๓๕	หมู่ ๔ คลองแบ่ง	แม่เลี้ยง	แม่วงก์	นครสวรรค์
๓๓๓๖	หมู่ ๕ ตลิ่งสูง	แม่เลี้ยง	แม่วงก์	นครสวรรค์
๓๓๓๗	หมู่ ๖ มอสวรรค์บำรุงราษฎร์	แม่เลี้ยง	แม่วงก์	นครสวรรค์
๓๓๓๘	หมู่ ๗ มอสวรรค์หนึ่ง	แม่เลี้ยง	แม่วงก์	นครสวรรค์
๓๓๓๙	หมู่ ๘ ปางขนุน	แม่เลี้ยง	แม่วงก์	นครสวรรค์
๓๓๔๐	หมู่ ๙ เกาะใหญ่	แม่เลี้ยง	แม่วงก์	นครสวรรค์
๓๓๔๑	หมู่ ๑๑ น้ำผึ้ง	เนินขี้เหล็ก	ลาดยาว	นครสวรรค์
๓๓๔๒	หมู่ ๘ ดงเพิ่ม	เนินขี้เหล็ก	ลาดยาว	นครสวรรค์
๓๓๔๓	หมู่ ๑๑ หนองแพบ	บ้านไร่	ลาดยาว	นครสวรรค์
๓๓๔๔	หมู่ ๑๓ ไทรทอง	บ้านไร่	ลาดยาว	นครสวรรค์
๓๓๔๕	หมู่ ๑๖ หนองน้ำแดง	บ้านไร่	ลาดยาว	นครสวรรค์
๓๓๔๖	หมู่ ๒๒ หนองโพธิ์	บ้านไร่	ลาดยาว	นครสวรรค์
๓๓๔๗	หมู่ ๒๓ หนองสองห้อง	บ้านไร่	ลาดยาว	นครสวรรค์
๓๓๔๘	หมู่ ๒๕ หนองนา	บ้านไร่	ลาดยาว	นครสวรรค์
๓๓๔๙	หมู่ ๓ หนองหมี	บ้านไร่	ลาดยาว	นครสวรรค์
๓๓๕๐	หมู่ ๖ หนองโพธิ์	บ้านไร่	ลาดยาว	นครสวรรค์
๓๓๕๑	หมู่ ๑ ท่งทอง	ท่งทอง	หนองบัว	นครสวรรค์
๓๓๕๒	หมู่ ๑๑ สระตายม	ท่งทอง	หนองบัว	นครสวรรค์
๓๓๕๓	หมู่ ๑๒ หนองสะเอ้ง	ท่งทอง	หนองบัว	นครสวรรค์
๓๓๕๔	หมู่ ๑๓ หนองลก	ท่งทอง	หนองบัว	นครสวรรค์

ลำดับ	ชื่อหมู่บ้าน	ตำบล	อำเภอ	จังหวัด
๓๓๕๕	หมู่ ๑๔ สายฝน	ทุ่งทอง	หนองบัว	นครสวรรค์
๓๓๕๖	หมู่ ๓ ไทรงาม	ทุ่งทอง	หนองบัว	นครสวรรค์
๓๓๕๗	หมู่ ๔ เขามแม่แก้ว	ทุ่งทอง	หนองบัว	นครสวรรค์
๓๓๕๘	หมู่ ๗ รุ่งงาม	ทุ่งทอง	หนองบัว	นครสวรรค์
๓๓๕๙	หมู่ ๗ หนองจิก	ธารทหาร	หนองบัว	นครสวรรค์
๓๓๖๐	หมู่ ๑๓ พนาสวรรค์	วังป่อ	หนองบัว	นครสวรรค์
๓๓๖๑	หมู่ ๑๔ วังไผ่พัฒนา	วังป่อ	หนองบัว	นครสวรรค์
๓๓๖๒	หมู่ ๑๕ เขานางต๋วมใต้	วังป่อ	หนองบัว	นครสวรรค์
๓๓๖๓	หมู่ ๕ ทัพลุ่ม	วังป่อ	หนองบัว	นครสวรรค์
๓๓๖๔	หมู่ ๘ เวฬุวัน	วังป่อ	หนองบัว	นครสวรรค์
๓๓๖๕	หมู่ ๑ ห้วยถั่วใต้	ห้วยถั่วใต้	หนองบัว	นครสวรรค์
๓๓๖๖	หมู่ ๒ ห้วยถั่วใต้	ห้วยถั่วใต้	หนองบัว	นครสวรรค์
๓๓๖๗	หมู่ ๓ หนองกระจุม	ห้วยถั่วใต้	หนองบัว	นครสวรรค์
๓๓๖๘	หมู่ ๔ เนินประตู	ห้วยถั่วใต้	หนองบัว	นครสวรรค์
๓๓๖๙	หมู่ ๕ ทุ่งตาล	ห้วยถั่วใต้	หนองบัว	นครสวรรค์
๓๓๗๐	หมู่ ๖ หนองจิกโคร่ง	ห้วยถั่วใต้	หนองบัว	นครสวรรค์
๓๓๗๑	หมู่ ๗ ห้วยถั่วใต้	ห้วยถั่วใต้	หนองบัว	นครสวรรค์
๓๓๗๒	หมู่ ๘ จิกใหญ่	ห้วยถั่วใต้	หนองบัว	นครสวรรค์
๓๓๗๓	หมู่ ๖ ดง	ห้วยใหญ่	หนองบัว	นครสวรรค์
๓๓๗๔	หมู่ ๑๐ คลองคล้า	เขาติน	เก้าเลี้ยว	นครสวรรค์
๓๓๗๕	หมู่ ๑๑ ดงมะไฟ	เขาติน	เก้าเลี้ยว	นครสวรรค์
๓๓๗๖	หมู่ ๕ ดงเมืองเหนือ	เขาติน	เก้าเลี้ยว	นครสวรรค์
๓๓๗๗	หมู่ ๖ เขาตินใต้	เขาติน	เก้าเลี้ยว	นครสวรรค์
๓๓๗๘	หมู่ ๗ ดงเมืองใต้	เขาติน	เก้าเลี้ยว	นครสวรรค์
๓๓๗๙	หมู่ ๙ แหลมสมอ	เขาติน	เก้าเลี้ยว	นครสวรรค์
๓๓๘๐	หมู่ ๔ หนองหัวเรือ	มหาโพธิ์	เก้าเลี้ยว	นครสวรรค์
๓๓๘๑	หมู่ ๑ หนองแพงพวย	หนองเต่า	เก้าเลี้ยว	นครสวรรค์
๓๓๘๒	หมู่ ๑๐ เนินโพธิ์	หนองเต่า	เก้าเลี้ยว	นครสวรรค์
๓๓๘๓	หมู่ ๒ หนองเต่าใต้	หนองเต่า	เก้าเลี้ยว	นครสวรรค์
๓๓๘๔	หมู่ ๓ ยางใหญ่	หนองเต่า	เก้าเลี้ยว	นครสวรรค์
๓๓๘๕	หมู่ ๔ ทุ่งตาทัง	หนองเต่า	เก้าเลี้ยว	นครสวรรค์
๓๓๘๖	หมู่ ๕ กัลยารัตน์	หนองเต่า	เก้าเลี้ยว	นครสวรรค์
๓๓๘๗	หมู่ ๖ ลาดเค้า	หนองเต่า	เก้าเลี้ยว	นครสวรรค์
๓๓๘๘	หมู่ ๗ ป่าายมัย	หนองเต่า	เก้าเลี้ยว	นครสวรรค์
๓๓๘๙	หมู่ ๘ ห้วยรั้ว	หนองเต่า	เก้าเลี้ยว	นครสวรรค์
๓๓๙๐	หมู่ ๙ หนองเต่าเหนือ	หนองเต่า	เก้าเลี้ยว	นครสวรรค์
๓๓๙๑	หมู่ ๑ หัวดงเหนือ	หัวดง	เก้าเลี้ยว	นครสวรรค์
๓๓๙๒	หมู่ ๑๐ กระเบื้อง	หัวดง	เก้าเลี้ยว	นครสวรรค์
๓๓๙๓	หมู่ ๓ หัวดงใต้	หัวดง	เก้าเลี้ยว	นครสวรรค์
๓๓๙๔	หมู่ ๖ เนินพยอม	หัวดง	เก้าเลี้ยว	นครสวรรค์
๓๓๙๕	หมู่ ๘ ตะกุกหิน	หัวดง	เก้าเลี้ยว	นครสวรรค์
๓๓๙๖	หมู่ ๙ หนองแพงพวย	หัวดง	เก้าเลี้ยว	นครสวรรค์
๓๓๙๗	หมู่ ๒ มาบเชือกเขา	เนินก๊ว	โกรกพระ	นครสวรรค์
๓๓๙๘	หมู่ ๓ บ่อพลับ	เนินก๊ว	โกรกพระ	นครสวรรค์
๓๓๙๙	หมู่ ๔ อุเฒ่	เนินก๊ว	โกรกพระ	นครสวรรค์
๓๔๐๐	หมู่ ๕ หนองหมัน	เนินก๊ว	โกรกพระ	นครสวรรค์

ลำดับ	ชื่อหมู่บ้าน	ตำบล	อำเภอ	จังหวัด
๓๔๐๑	หมู่ ๗ นองสาวร้าย	เนินกว้าว	โกรกพระ	นครสวรรค์
๓๔๐๒	หมู่ ๑ เนินกระทู้	เนินศาลา	โกรกพระ	นครสวรรค์
๓๔๐๓	หมู่ ๒ เนินกลาง	เนินศาลา	โกรกพระ	นครสวรรค์
๓๔๐๔	หมู่ ๓ เนินศาลา	เนินศาลา	โกรกพระ	นครสวรรค์
๓๔๐๕	หมู่ ๔ เนินศาลา	เนินศาลา	โกรกพระ	นครสวรรค์
๓๔๐๖	หมู่ ๕ ท่ารวก	เนินศาลา	โกรกพระ	นครสวรรค์
๓๔๐๗	หมู่ ๖ เนินไร่	เนินศาลา	โกรกพระ	นครสวรรค์
๓๔๐๘	หมู่ ๘ นองโพธิ์	บางประมุง	โกรกพระ	นครสวรรค์
๓๔๐๙	หมู่ ๑ หัวัว	ยางดาด	โกรกพระ	นครสวรรค์
๓๔๑๐	หมู่ ๒ หัวัว	ยางดาด	โกรกพระ	นครสวรรค์
๓๔๑๑	หมู่ ๓ เนินกร่าง	ยางดาด	โกรกพระ	นครสวรรค์
๓๔๑๒	หมู่ ๗ เขิงเขา	ยางดาด	โกรกพระ	นครสวรรค์
๓๔๑๓	หมู่ ๘ เขาดิน	ยางดาด	โกรกพระ	นครสวรรค์
๓๔๑๔	หมู่ ๙ เนินกร่าง	ยางดาด	โกรกพระ	นครสวรรค์
๓๔๑๕	หมู่ ๒ ศาลาแดง	ศาลาแดง	โกรกพระ	นครสวรรค์
๓๔๑๖	หมู่ ๔ กระจังงาม	ศาลาแดง	โกรกพระ	นครสวรรค์
๓๔๑๗	หมู่ ๓ นองตอ	หาดสูง	โกรกพระ	นครสวรรค์
๓๔๑๘	หมู่ ๕ เขาแดง	ชุมตาบง	ชุมตาบง	นครสวรรค์
๓๔๑๙	หมู่ ๗ ชุมตาบงหนึ่ง	ชุมตาบง	ชุมตาบง	นครสวรรค์
๓๔๒๐	หมู่ ๘ ชุมตาบง	ชุมตาบง	ชุมตาบง	นครสวรรค์
๓๔๒๑	หมู่ ๑๑ คลองบัวสามัคคี	ปางสวรรค์	ชุมตาบง	นครสวรรค์
๓๔๒๒	หมู่ ๓ ปางสวรรค์	ปางสวรรค์	ชุมตาบง	นครสวรรค์
๓๔๒๓	หมู่ ๙ ชุมม่วงเหนือ	ปางสวรรค์	ชุมตาบง	นครสวรรค์
๓๔๒๔	หมู่ ๑๔ เกยไชย	เกยไชย	ชุมแสง	นครสวรรค์
๓๔๒๕	หมู่ ๓ เกยไชยเหนือ	เกยไชย	ชุมแสง	นครสวรรค์
๓๔๒๖	หมู่ ๓ โคกหม้อ	โคกหม้อ	ชุมแสง	นครสวรรค์
๓๔๒๗	หมู่ ๘ หักกฤษพัฒนา	หักกฤษ	ชุมแสง	นครสวรรค์
๓๔๒๘	หมู่ ๙ ท่าบัว	หักกฤษ	ชุมแสง	นครสวรรค์
๓๔๒๙	หมู่ ๑๔ ท่าเตียนสามัคคี	ท่าไม้	ชุมแสง	นครสวรรค์
๓๔๓๐	หมู่ ๒ ท่าไม้	ท่าไม้	ชุมแสง	นครสวรรค์
๓๔๓๑	หมู่ ๔ ท่าไม้	ท่าไม้	ชุมแสง	นครสวรรค์
๓๔๓๒	หมู่ ๗ ท่าเตียน	ท่าไม้	ชุมแสง	นครสวรรค์
๓๔๓๓	หมู่ ๑ คลองคล้า	บางเคียน	ชุมแสง	นครสวรรค์
๓๔๓๔	หมู่ ๑๒ เนินสะเดา	บางเคียน	ชุมแสง	นครสวรรค์
๓๔๓๕	หมู่ ๑๔ บางเคียน	บางเคียน	ชุมแสง	นครสวรรค์
๓๔๓๖	หมู่ ๒ ไร่สิงห์	ไร่สิงห์	ชุมแสง	นครสวรรค์
๓๔๓๗	หมู่ ๓ พันลาน	พันลาน	ชุมแสง	นครสวรรค์
๓๔๓๘	หมู่ ๔ ดงขมิ้น	พันลาน	ชุมแสง	นครสวรรค์
๓๔๓๙	หมู่ ๕ ห้วยกระเบียน	พิบูล	ชุมแสง	นครสวรรค์
๓๔๔๐	หมู่ ๑๒ สันติสุข	หนองกระเจา	ชุมแสง	นครสวรรค์
๓๔๔๑	หมู่ ๑๓ หนองเตือ	หนองกระเจา	ชุมแสง	นครสวรรค์
๓๔๔๒	หมู่ ๑ หนองใหญ่	เขาชายธง	ตากฟ้า	นครสวรรค์
๓๔๔๓	หมู่ ๘ ถ้ำผาสวรรค์	เขาชายธง	ตากฟ้า	นครสวรรค์
๓๔๔๔	หมู่ ๗ พุนกยูง	พุนกยูง	ตากฟ้า	นครสวรรค์
๓๔๔๕	หมู่ ๑ ลำพยนต์	ลำพยนต์	ตากฟ้า	นครสวรรค์
๓๔๔๖	หมู่ ๑๐ หนองปลาไหล	ลำพยนต์	ตากฟ้า	นครสวรรค์

ลำดับ	ชื่อหมู่บ้าน	ตำบล	อำเภอ	จังหวัด
๓๔๔๗	หมู่ ๓ เขาคะบองนาค	ลำพยนต์	ตากฟ้า	นครสวรรค์
๓๔๔๘	หมู่ ๕ พุนาค	ลำพยนต์	ตากฟ้า	นครสวรรค์
๓๔๔๙	หมู่ ๗ พุสะอาด	ลำพยนต์	ตากฟ้า	นครสวรรค์
๓๔๕๐	หมู่ ๙ หนองก้านเหลือง	ลำพยนต์	ตากฟ้า	นครสวรรค์
๓๔๕๑	หมู่ ๑๐ เขาคินแดง	สุขสำราญ	ตากฟ้า	นครสวรรค์
๓๔๕๒	หมู่ ๘ ชับสำราญ	สุขสำราญ	ตากฟ้า	นครสวรรค์
๓๔๕๓	หมู่ ๙ ขอนกระพงษ์	สุขสำราญ	ตากฟ้า	นครสวรรค์
๓๔๕๔	หมู่ ๑ หนองพิกุล	หนองพิกุล	ตากฟ้า	นครสวรรค์
๓๔๕๕	หมู่ ๑ ตลาดจันเสน	จันเสน	ตากฟ้า	นครสวรรค์
๓๔๕๖	หมู่ ๑๐ หนองกระทุ่ม	จันเสน	ตากฟ้า	นครสวรรค์
๓๔๕๗	หมู่ ๒ โคกจันเสน	จันเสน	ตากฟ้า	นครสวรรค์
๓๔๕๘	หมู่ ๔ หนองถ้ำวัว	จันเสน	ตากฟ้า	นครสวรรค์
๓๔๕๙	หมู่ ๖ หนองตามี	จันเสน	ตากฟ้า	นครสวรรค์
๓๔๖๐	หมู่ ๘ จันเสน	จันเสน	ตากฟ้า	นครสวรรค์
๓๔๖๑	หมู่ ๙ หนองไม้แดง	จันเสน	ตากฟ้า	นครสวรรค์
๓๔๖๒	หมู่ ๑๑ พวงเพ็ชร	ช่องแค	ตากฟ้า	นครสวรรค์
๓๔๖๓	หมู่ ๔ เขาฝา	ช่องแค	ตากฟ้า	นครสวรรค์
๓๔๖๔	หมู่ ๘ เขาวง	ช่องแค	ตากฟ้า	นครสวรรค์
๓๔๖๕	หมู่ ๑๕ ซอนเตือ	ตากฟ้า	ตากฟ้า	นครสวรรค์
๓๔๖๖	หมู่ ๒๐ โพธิ์งาม	ตากฟ้า	ตากฟ้า	นครสวรรค์
๓๔๖๗	หมู่ ๒๔ เขาเจดีย์	ตากฟ้า	ตากฟ้า	นครสวรรค์
๓๔๖๘	หมู่ ๔ ดงพลับ	ตากฟ้า	ตากฟ้า	นครสวรรค์
๓๔๖๙	หมู่ ๘ กกแก้ว	พรหมนิมิต	ตากฟ้า	นครสวรรค์
๓๔๗๐	หมู่ ๑ ลาดทิพรส	ลาดทิพรส	ตากฟ้า	นครสวรรค์
๓๔๗๑	หมู่ ๑๐ ชุมชนพัฒนา	ลาดทิพรส	ตากฟ้า	นครสวรรค์
๓๔๗๒	หมู่ ๑๑ ไทยอาสา	ลาดทิพรส	ตากฟ้า	นครสวรรค์
๓๔๗๓	หมู่ ๒ หนองคูน้อย	ลาดทิพรส	ตากฟ้า	นครสวรรค์
๓๔๗๔	หมู่ ๓ ราษฎร์เจริญ	ลาดทิพรส	ตากฟ้า	นครสวรรค์
๓๔๗๕	หมู่ ๔ เขาขวาง	ลาดทิพรส	ตากฟ้า	นครสวรรค์
๓๔๗๖	หมู่ ๖ ป่าตาล	ลาดทิพรส	ตากฟ้า	นครสวรรค์
๓๔๗๗	หมู่ ๗ ราษฎร์พัฒนา	ลาดทิพรส	ตากฟ้า	นครสวรรค์
๓๔๗๘	หมู่ ๘ หนองโบสถ์	ลาดทิพรส	ตากฟ้า	นครสวรรค์
๓๔๗๙	หมู่ ๒ โคกกร่าง	สร้อยทอง	ตากฟ้า	นครสวรรค์
๓๔๘๐	หมู่ ๔ หนองสร้อยทอง	สร้อยทอง	ตากฟ้า	นครสวรรค์
๓๔๘๑	หมู่ ๖ ดงมหาชัย	สร้อยทอง	ตากฟ้า	นครสวรรค์
๓๔๘๒	หมู่ ๙ ริมชลพัฒนา	สร้อยทอง	ตากฟ้า	นครสวรรค์
๓๔๘๓	หมู่ ๑๑ หนองโพเหนือ	หนองโพ	ตากฟ้า	นครสวรรค์
๓๔๘๔	หมู่ ๔ หนองคาราม	หนองโพ	ตากฟ้า	นครสวรรค์
๓๔๘๕	หมู่ ๒ หนองหม้อ	หนองหม้อ	ตากฟ้า	นครสวรรค์
๓๔๘๖	หมู่ ๑ ลาดเจริญ	ห้วยหอม	ตากฟ้า	นครสวรรค์
๓๔๘๗	หมู่ ๑๑ พุข้างลัวง	ห้วยหอม	ตากฟ้า	นครสวรรค์
๓๔๘๘	หมู่ ๒ ลาดตะกุด	ห้วยหอม	ตากฟ้า	นครสวรรค์
๓๔๘๙	หมู่ ๓ หนองกระทุ่ม	ห้วยหอม	ตากฟ้า	นครสวรรค์
๓๔๙๐	หมู่ ๔ เขาคุม	ห้วยหอม	ตากฟ้า	นครสวรรค์
๓๔๙๑	หมู่ ๗ โคกเจริญ	ห้วยหอม	ตากฟ้า	นครสวรรค์
๓๔๙๒	หมู่ ๙ ห้วยหอม	ห้วยหอม	ตากฟ้า	นครสวรรค์

Signature

Signature

ลำดับ	ชื่อหมู่บ้าน	ตำบล	อำเภอ	จังหวัด
๓๔๙๓	หมู่ ๑ หัวหวาย	หัวหวาย	ตากลิ	นครสวรรค์
๓๔๙๔	หมู่ ๑๒ ซับสัมพันธ์	หัวหวาย	ตากลิ	นครสวรรค์
๓๔๙๕	หมู่ ๑๕ ห้วยน้ำลูต	หัวหวาย	ตากลิ	นครสวรรค์
๓๔๙๖	หมู่ ๔ หนองขานาง	ท่าตะโก	ท่าตะโก	นครสวรรค์
๓๔๙๗	หมู่ ๔ ท่าบ	ท่าบ	ท่าตะโก	นครสวรรค์
๓๔๙๘	หมู่ ๑๓ เหนือเขาพัฒนา	พนมรอก	ท่าตะโก	นครสวรรค์
๓๔๙๙	หมู่ ๑๐ เนินตาลเสี้ยน	สายลำโพง	ท่าตะโก	นครสวรรค์
๓๕๐๐	หมู่ ๑๔ หนองทัพพระ	สายลำโพง	ท่าตะโก	นครสวรรค์
๓๕๐๑	หมู่ ๗ พุขาม	หนองหลวง	ท่าตะโก	นครสวรรค์
๓๕๐๒	หมู่ ๑ หัวถนนเหนือ	หัวถนน	ท่าตะโก	นครสวรรค์
๓๕๐๓	หมู่ ๑๐ หัวถนนพัฒนา	หัวถนน	ท่าตะโก	นครสวรรค์
๓๕๐๔	หมู่ ๖ หัวถนนกลาง	หัวถนน	ท่าตะโก	นครสวรรค์
๓๕๐๕	หมู่ ๙ ใหม่เขาขาด	หัวถนน	ท่าตะโก	นครสวรรค์
๓๕๐๖	หมู่ ๔ มาบมะขาม	เจริญผล	บรรพตพิสัย	นครสวรรค์
๓๕๐๗	หมู่ ๑ ด่านช้าง	ด่านช้าง	บรรพตพิสัย	นครสวรรค์
๓๕๐๘	หมู่ ๔ ทุ่งท่าเสา	ด่านช้าง	บรรพตพิสัย	นครสวรรค์
๓๕๐๙	หมู่ ๔ ตาซัด	ตาซัด	บรรพตพิสัย	นครสวรรค์
๓๕๑๐	หมู่ ๕ บ้านใหม่	ตาซัด	บรรพตพิสัย	นครสวรรค์
๓๕๑๑	หมู่ ๓ เนินโพธิ์	ตาสัง	บรรพตพิสัย	นครสวรรค์
๓๕๑๒	หมู่ ๔ บ้านวัง	ตาสัง	บรรพตพิสัย	นครสวรรค์
๓๕๑๓	หมู่ ๔ หนองน้ำเขียว	ท่าจั่ว	บรรพตพิสัย	นครสวรรค์
๓๕๑๔	หมู่ ๕ หนองสังข์	ท่าจั่ว	บรรพตพิสัย	นครสวรรค์
๓๕๑๕	หมู่ ๒ บางแก้ว	บางแก้ว	บรรพตพิสัย	นครสวรรค์
๓๕๑๖	หมู่ ๑ บ้านแดน	บ้านแดน	บรรพตพิสัย	นครสวรรค์
๓๕๑๗	หมู่ ๑๐ หนองกรด	หนองกรด	บรรพตพิสัย	นครสวรรค์
๓๕๑๘	หมู่ ๑๑ หนองแหม	หนองกรด	บรรพตพิสัย	นครสวรรค์
๓๕๑๙	หมู่ ๕ หนองเสือ	หนองกรด	บรรพตพิสัย	นครสวรรค์
๓๕๒๐	หมู่ ๑๓ เนินมะม่วง	หนองตางู	บรรพตพิสัย	นครสวรรค์
๓๕๒๑	หมู่ ๒ หูกวาง	หูกวาง	บรรพตพิสัย	นครสวรรค์
๓๕๒๒	หมู่ ๒ บ้านคลอง	อ่าทอง	บรรพตพิสัย	นครสวรรค์
๓๕๒๓	หมู่ ๓ อ่าทอง	อ่าทอง	บรรพตพิสัย	นครสวรรค์
๓๕๒๔	หมู่ ๑๔ เขาขาด	เขาทะเลา	พยุหะคีรี	นครสวรรค์
๓๕๒๕	หมู่ ๑ ใหม่น้อย	เขาทอง	พยุหะคีรี	นครสวรรค์
๓๕๒๖	หมู่ ๑๒ บัวทองใหม่	เขาทอง	พยุหะคีรี	นครสวรรค์
๓๕๒๗	หมู่ ๒ เหนือ	เขาทอง	พยุหะคีรี	นครสวรรค์
๓๕๒๘	หมู่ ๓ เหนือกลาง	เขาทอง	พยุหะคีรี	นครสวรรค์
๓๕๒๙	หมู่ ๔ ใหม่แจ่ง	เขาทอง	พยุหะคีรี	นครสวรรค์
๓๕๓๐	หมู่ ๕ เขาทอง	เขาทอง	พยุหะคีรี	นครสวรรค์
๓๕๓๑	หมู่ ๖ สระบัวน้อย	เขาทอง	พยุหะคีรี	นครสวรรค์
๓๕๓๒	หมู่ ๗ ขุมดินแดง	เขาทอง	พยุหะคีรี	นครสวรรค์
๓๕๓๓	หมู่ ๘ สระบัว	เขาทอง	พยุหะคีรี	นครสวรรค์
๓๕๓๔	หมู่ ๑ ท่ายายล่า	ท่าน้ำอ้อย	พยุหะคีรี	นครสวรรค์
๓๕๓๕	หมู่ ๒ เหล็ก	ท่าน้ำอ้อย	พยุหะคีรี	นครสวรรค์
๓๕๓๖	หมู่ ๓ ท่าด่าน	ท่าน้ำอ้อย	พยุหะคีรี	นครสวรรค์
๓๕๓๗	หมู่ ๕ ท่าน้ำอ้อย	ท่าน้ำอ้อย	พยุหะคีรี	นครสวรรค์
๓๕๓๘	หมู่ ๖ ท่าตาทอง	ท่าน้ำอ้อย	พยุหะคีรี	นครสวรรค์


ลำดับ	ชื่อหมู่บ้าน	ตำบล	อำเภอ	จังหวัด
๓๕๓๙	หมู่ ๗ ท่าลานเตียน	ท่าน้ำอ้อย	พยุหะคีรี	นครสวรรค์
๓๕๔๐	หมู่ ๘ เขามไ้เดน	ท่าน้ำอ้อย	พยุหะคีรี	นครสวรรค์
๓๕๔๑	หมู่ ๑๑ ตลาดวี	นิคมเขาบ่อแก้ว	พยุหะคีรี	นครสวรรค์
๓๕๔๒	หมู่ ๑๔ น้ำพุ	นิคมเขาบ่อแก้ว	พยุหะคีรี	นครสวรรค์
๓๕๔๓	หมู่ ๓ นิคมเขาบ่อแก้ว	นิคมเขาบ่อแก้ว	พยุหะคีรี	นครสวรรค์
๓๕๔๔	หมู่ ๑ เนินกลาง	เนินมะกอก	พยุหะคีรี	นครสวรรค์
๓๕๔๕	หมู่ ๑๐ เนินมะกอกเหนือ	เนินมะกอก	พยุหะคีรี	นครสวรรค์
๓๕๔๖	หมู่ ๒ เนินมะกอกกลาง	เนินมะกอก	พยุหะคีรี	นครสวรรค์
๓๕๔๗	หมู่ ๓ เนินมะกอกใต้	เนินมะกอก	พยุหะคีรี	นครสวรรค์
๓๕๔๘	หมู่ ๖ ทองกะทะแตก	เนินมะกอก	พยุหะคีรี	นครสวรรค์
๓๕๔๙	หมู่ ๑ บน	ม่วงหัก	พยุหะคีรี	นครสวรรค์
๓๕๕๐	หมู่ ๑๐ เขาบ่อพลับ	ม่วงหัก	พยุหะคีรี	นครสวรรค์
๓๕๕๑	หมู่ ๒ ม่วงหัก	ม่วงหัก	พยุหะคีรี	นครสวรรค์
๓๕๕๒	หมู่ ๔ บน	ม่วงหัก	พยุหะคีรี	นครสวรรค์
๓๕๕๓	หมู่ ๕ บน	ม่วงหัก	พยุหะคีรี	นครสวรรค์
๓๕๕๔	หมู่ ๖ เขามไ้เดน	ม่วงหัก	พยุหะคีรี	นครสวรรค์
๓๕๕๕	หมู่ ๗ ม่วงหัก	ม่วงหัก	พยุหะคีรี	นครสวรรค์
๓๕๕๖	หมู่ ๘ หางน้ำหนองแวม	ม่วงหัก	พยุหะคีรี	นครสวรรค์
๓๕๕๗	หมู่ ๙ เขาบ่อพลับ	ม่วงหัก	พยุหะคีรี	นครสวรรค์
๓๕๕๘	หมู่ ๓ มะขามเทศ	ยางขาว	พยุหะคีรี	นครสวรรค์
๓๕๕๙	หมู่ ๕ ยางขาว	ยางขาว	พยุหะคีรี	นครสวรรค์
๓๕๖๐	หมู่ ๖ ยางขาว	ยางขาว	พยุหะคีรี	นครสวรรค์
๓๕๖๑	หมู่ ๗ ท่าโก	ยางขาว	พยุหะคีรี	นครสวรรค์
๓๕๖๒	หมู่ ๑ หาดสะแก	ย่านมัทรี	พยุหะคีรี	นครสวรรค์
๓๕๖๓	หมู่ ๒ ใหม่บางปราบ	ย่านมัทรี	พยุหะคีรี	นครสวรรค์
๓๕๖๔	หมู่ ๓ สามแยกเจ้าพระยา	ย่านมัทรี	พยุหะคีรี	นครสวรรค์
๓๕๖๕	หมู่ ๔ บางปราบ	ย่านมัทรี	พยุหะคีรี	นครสวรรค์
๓๕๖๖	หมู่ ๕ ย่านมัทรี	ย่านมัทรี	พยุหะคีรี	นครสวรรค์
๓๕๖๗	หมู่ ๖ ย่านมัทรี	ย่านมัทรี	พยุหะคีรี	นครสวรรค์
๓๕๖๘	หมู่ ๗ หาดสะแก	ย่านมัทรี	พยุหะคีรี	นครสวรรค์
๓๕๖๙	หมู่ ๑ ใหม่ศึกษา	สระทะเล	พยุหะคีรี	นครสวรรค์
๓๕๗๐	หมู่ ๒ สระทะเล	สระทะเล	พยุหะคีรี	นครสวรรค์
๓๕๗๑	หมู่ ๓ สระทะเล	สระทะเล	พยุหะคีรี	นครสวรรค์
๓๕๗๒	หมู่ ๕ หนองเสือ	สระทะเล	พยุหะคีรี	นครสวรรค์
๓๕๗๓	หมู่ ๙ หนองแหน	สระทะเล	พยุหะคีรี	นครสวรรค์
๓๕๗๔	หมู่ ๑ หนองเสือ	โคกเตี๊	ไพศาลี	นครสวรรค์
๓๕๗๕	หมู่ ๑๑ เนินสาร	ตะคร้อ	ไพศาลี	นครสวรรค์
๓๕๗๖	หมู่ ๑๒ วังกระโดนน้อย	ตะคร้อ	ไพศาลี	นครสวรรค์
๓๕๗๗	หมู่ ๑๓ หนองผักแว่น	ตะคร้อ	ไพศาลี	นครสวรรค์
๓๕๗๘	หมู่ ๑๔ เนินมะเกลือหวาน	ตะคร้อ	ไพศาลี	นครสวรรค์
๓๕๗๙	หมู่ ๑๕ เวสาลี	ตะคร้อ	ไพศาลี	นครสวรรค์
๓๕๘๐	หมู่ ๑๖ วังตาแก้ว	ตะคร้อ	ไพศาลี	นครสวรรค์
๓๕๘๑	หมู่ ๑๘ เนินทอง	ตะคร้อ	ไพศาลี	นครสวรรค์
๓๕๘๒	หมู่ ๒ วังกระโดนน้อย	ตะคร้อ	ไพศาลี	นครสวรรค์
๓๕๘๓	หมู่ ๓ ตะคร้อ	ตะคร้อ	ไพศาลี	นครสวรรค์
๓๕๘๔	หมู่ ๔ ตะคร้อ	ตะคร้อ	ไพศาลี	นครสวรรค์

ลำดับ	ชื่อหมู่บ้าน	ตำบล	อำเภอ	จังหวัด
๓๕๘๕	หมู่ ๕ ตะคร้อ	ตะคร้อ	ไพศาลี	นครสวรรค์
๓๕๘๖	หมู่ ๖ หอนงไม้แดง	ตะคร้อ	ไพศาลี	นครสวรรค์
๓๕๘๗	หมู่ ๘ โนนสาร	ตะคร้อ	ไพศาลี	นครสวรรค์
๓๕๘๘	หมู่ ๙ เขาเขียว	ตะคร้อ	ไพศาลี	นครสวรรค์
๓๕๘๙	หมู่ ๑ นาขอม	นาขอม	ไพศาลี	นครสวรรค์
๓๕๙๐	หมู่ ๑๐ ฝาลาด	โพธิ์ประสาท	ไพศาลี	นครสวรรค์
๓๕๙๑	หมู่ ๕ โพธิ์ประสาท	โพธิ์ประสาท	ไพศาลี	นครสวรรค์
๓๕๙๒	หมู่ ๑ วังข่อย	วังข่อย	ไพศาลี	นครสวรรค์
๓๕๙๓	หมู่ ๔ หัวพู	วังข่อย	ไพศาลี	นครสวรรค์
๓๕๙๔	หมู่ ๙ เขาดิน	วังน้ำลัด	ไพศาลี	นครสวรรค์
๓๕๙๕	หมู่ ๒๑ วังสีคราม	ลำโรงชัย	ไพศาลี	นครสวรรค์
๓๕๙๖	หมู่ ๓ ลำโรงชัย	ลำโรงชัย	ไพศาลี	นครสวรรค์
๓๕๙๗	หมู่ ๓ กลางแดด	กลางแดด	เมืองนครสวรรค์	นครสวรรค์
๓๕๙๘	หมู่ ๔ กลางแดด	กลางแดด	เมืองนครสวรรค์	นครสวรรค์
๓๕๙๙	หมู่ ๕ กลางแดด	กลางแดด	เมืองนครสวรรค์	นครสวรรค์
๓๖๐๐	หมู่ ๖ กลางแดด	กลางแดด	เมืองนครสวรรค์	นครสวรรค์
๓๖๐๑	หมู่ ๑๐ คลองกรวด	เกรียงไกร	เมืองนครสวรรค์	นครสวรรค์
๓๖๐๒	หมู่ ๑๑ เนินขาม	เกรียงไกร	เมืองนครสวรรค์	นครสวรรค์
๓๖๐๓	หมู่ ๑๒ เจ้าสนุก	เกรียงไกร	เมืองนครสวรรค์	นครสวรรค์
๓๖๐๔	หมู่ ๔ เกรียงไกรกลาง	เกรียงไกร	เมืองนครสวรรค์	นครสวรรค์
๓๖๐๕	หมู่ ๖ ปากคลองเกรียงไกร	เกรียงไกร	เมืองนครสวรรค์	นครสวรรค์
๓๖๐๖	หมู่ ๑๐ หมู่ที่ ๑๐	แควใหญ่	เมืองนครสวรรค์	นครสวรรค์
๓๖๐๗	หมู่ ๒ หอนงดุก	แควใหญ่	เมืองนครสวรรค์	นครสวรรค์
๓๖๐๘	หมู่ ๓ หอนงดุก	แควใหญ่	เมืองนครสวรรค์	นครสวรรค์
๓๖๐๙	หมู่ ๑ ตะเคียนเลื่อน	ตะเคียนเลื่อน	เมืองนครสวรรค์	นครสวรรค์
๓๖๑๐	หมู่ ๒ ตะเคียนเลื่อน	ตะเคียนเลื่อน	เมืองนครสวรรค์	นครสวรรค์
๓๖๑๑	หมู่ ๔ เกาะหงษ์	ตะเคียนเลื่อน	เมืองนครสวรรค์	นครสวรรค์
๓๖๑๒	หมู่ ๕ เกาะหงษ์	ตะเคียนเลื่อน	เมืองนครสวรรค์	นครสวรรค์
๓๖๑๓	หมู่ ๖ เกาะหงษ์	ตะเคียนเลื่อน	เมืองนครสวรรค์	นครสวรรค์
๓๖๑๔	หมู่ ๗ เกาะหงษ์	ตะเคียนเลื่อน	เมืองนครสวรรค์	นครสวรรค์
๓๖๑๕	หมู่ ๖ น้ำหัก	นครสวรรค์ตก	เมืองนครสวรรค์	นครสวรรค์
๓๖๑๖	หมู่ ๘ วังไผ่	นครสวรรค์ตก	เมืองนครสวรรค์	นครสวรรค์
๓๖๑๗	หมู่ ๔ น้ำกลัด	บางพระหลวง	เมืองนครสวรรค์	นครสวรรค์
๓๖๑๘	หมู่ ๖ เลือคะเม็ง	บางพระหลวง	เมืองนครสวรรค์	นครสวรรค์
๓๖๑๙	หมู่ ๑๑ นิเวศพัฒนา	บางม่วง	เมืองนครสวรรค์	นครสวรรค์
๓๖๒๐	หมู่ ๑ มอญ	บ้านแก่ง	เมืองนครสวรรค์	นครสวรรค์
๓๖๒๑	หมู่ ๑๐ ยางเอน	บ้านแก่ง	เมืองนครสวรรค์	นครสวรรค์
๓๖๒๒	หมู่ ๔ ตลาดบ้านแก่ง	บ้านแก่ง	เมืองนครสวรรค์	นครสวรรค์
๓๖๒๓	หมู่ ๗ แก่ง	บ้านแก่ง	เมืองนครสวรรค์	นครสวรรค์
๓๖๒๔	หมู่ ๘ สามแยก	บ้านแก่ง	เมืองนครสวรรค์	นครสวรรค์
๓๖๒๕	หมู่ ๑๐ บึงน้ำใส/บึงปึง	บ้านมะเกลือ	เมืองนครสวรรค์	นครสวรรค์
๓๖๒๖	หมู่ ๑๑ สระงาม	บ้านมะเกลือ	เมืองนครสวรรค์	นครสวรรค์
๓๖๒๗	หมู่ ๒ มะเกลือ	บ้านมะเกลือ	เมืองนครสวรรค์	นครสวรรค์
๓๖๒๘	หมู่ ๓ มะเกลือ	บ้านมะเกลือ	เมืองนครสวรรค์	นครสวรรค์
๓๖๒๙	หมู่ ๔ บ้านมะเกลือ	บ้านมะเกลือ	เมืองนครสวรรค์	นครสวรรค์
๓๖๓๐	หมู่ ๕ มะเกลือ	บ้านมะเกลือ	เมืองนครสวรรค์	นครสวรรค์

Handwritten signatures and marks in blue ink, including a large signature and some initials.

ลำดับ	ชื่อหมู่บ้าน	ตำบล	อำเภอ	จังหวัด
๓๖๓๑	หมู่ ๖ มะเกลือ	บ้านมะเกลือ	เมืองนครสวรรค์	นครสวรรค์
๓๖๓๒	หมู่ ๗ มะเกลือ	บ้านมะเกลือ	เมืองนครสวรรค์	นครสวรรค์
๓๖๓๓	หมู่ ๘ ยางเอน	บ้านมะเกลือ	เมืองนครสวรรค์	นครสวรรค์
๓๖๓๔	หมู่ ๕ คลองลาดเกล้า	บึงเสนาท	เมืองนครสวรรค์	นครสวรรค์
๓๖๓๕	หมู่ ๑ หินดาด/ป่าแดง	พระนอน	เมืองนครสวรรค์	นครสวรรค์
๓๖๓๖	หมู่ ๕ หัวดง	พระนอน	เมืองนครสวรรค์	นครสวรรค์
๓๖๓๗	หมู่ ๖ เนินสำราญ	พระนอน	เมืองนครสวรรค์	นครสวรรค์
๓๖๓๘	หมู่ ๘ พระนอน	พระนอน	เมืองนครสวรรค์	นครสวรรค์
๓๖๓๙	หมู่ ๑๒ วังหิน	วัดไทร	เมืองนครสวรรค์	นครสวรรค์
๓๖๔๐	หมู่ ๑๐ หนองตะโก	หนองกรด	เมืองนครสวรรค์	นครสวรรค์
๓๖๔๑	หมู่ ๑๗ ดงสำราญ	หนองกรด	เมืองนครสวรรค์	นครสวรรค์
๓๖๔๒	หมู่ ๓ หนองกรด	หนองกรด	เมืองนครสวรรค์	นครสวรรค์
๓๖๔๓	หมู่ ๕ หนองปรือ	หนองกรด	เมืองนครสวรรค์	นครสวรรค์
๓๖๔๔	หมู่ ๖ ดอนใหญ่	หนองกรด	เมืองนครสวรรค์	นครสวรรค์
๓๖๔๕	หมู่ ๑๑ เนินสัมฤทธิ์	หนองกระโดน	เมืองนครสวรรค์	นครสวรรค์
๓๖๔๖	หมู่ ๑๔ หนองกระโดน	หนองกระโดน	เมืองนครสวรรค์	นครสวรรค์
๓๖๔๗	หมู่ ๕ ฝากคลอง	หนองกระโดน	เมืองนครสวรรค์	นครสวรรค์
๓๖๔๘	หมู่ ๖ หนองบอน	หนองกระโดน	เมืองนครสวรรค์	นครสวรรค์
๓๖๔๙	หมู่ ๑๕ เขามะตูม	แม่เป็น	แม่เป็น	นครสวรรค์
๓๖๕๐	หมู่ ๑๘ ทรัพย์โพธิ์ทอง	แม่เป็น	แม่เป็น	นครสวรรค์
๓๖๕๑	หมู่ ๖ ตลุกข่อยน้ำ	เขานกกัน	แม่वंก	นครสวรรค์
๓๖๕๒	หมู่ ๑๗ วังใหญ่	แม่เสี้ย	แม่वंก	นครสวรรค์
๓๖๕๓	หมู่ ๔ ถึงแดง	แม่वंก	แม่वंก	นครสวรรค์
๓๖๕๔	หมู่ ๑๐ หนองพลับ	เนินขี้เหล็ก	ลาดยาว	นครสวรรค์
๓๖๕๕	หมู่ ๑๒ หนองขี้วัว	เนินขี้เหล็ก	ลาดยาว	นครสวรรค์
๓๖๕๖	หมู่ ๓ เนินขี้เหล็ก	เนินขี้เหล็ก	ลาดยาว	นครสวรรค์
๓๖๕๗	หมู่ ๔ เนินขี้เหล็ก	เนินขี้เหล็ก	ลาดยาว	นครสวรรค์
๓๖๕๘	หมู่ ๗ หนองไม้	เนินขี้เหล็ก	ลาดยาว	นครสวรรค์
๓๖๕๙	หมู่ ๙ หนองสังข์	เนินขี้เหล็ก	ลาดยาว	นครสวรรค์
๓๖๖๐	หมู่ ๑ บ้านไร่	บ้านไร่	ลาดยาว	นครสวรรค์
๓๖๖๑	หมู่ ๑๐ สวนหลวง	บ้านไร่	ลาดยาว	นครสวรรค์
๓๖๖๒	หมู่ ๒๐ คลองกระดาน	บ้านไร่	ลาดยาว	นครสวรรค์
๓๖๖๓	หมู่ ๒๙ น้ำพุ	บ้านไร่	ลาดยาว	นครสวรรค์
๓๖๖๔	หมู่ ๔ เนินเรียง	บ้านไร่	ลาดยาว	นครสวรรค์
๓๖๖๕	หมู่ ๕ หนองยาง	บ้านไร่	ลาดยาว	นครสวรรค์
๓๖๖๖	หมู่ ๙ หนองจิก	บ้านไร่	ลาดยาว	นครสวรรค์
๓๖๖๗	หมู่ ๑ มาบแก	มาบแก	ลาดยาว	นครสวรรค์
๓๖๖๘	หมู่ ๓ มาบแก	มาบแก	ลาดยาว	นครสวรรค์
๓๖๖๙	หมู่ ๔ มาบแก	มาบแก	ลาดยาว	นครสวรรค์
๓๖๗๐	หมู่ ๕ หนองโพรงเข้	มาบแก	ลาดยาว	นครสวรรค์
๓๖๗๑	หมู่ ๑ บึงหล่ม	ลาดยาว	ลาดยาว	นครสวรรค์
๓๖๗๒	หมู่ ๘ ดงมะไฟ	ลาดยาว	ลาดยาว	นครสวรรค์
๓๖๗๓	หมู่ ๑ หนองกระโดน	วังม้า	ลาดยาว	นครสวรรค์
๓๖๗๔	หมู่ ๑๐ หนองโพธิ์	วังม้า	ลาดยาว	นครสวรรค์
๓๖๗๕	หมู่ ๑๔ วังสำราญ	วังม้า	ลาดยาว	นครสวรรค์
๓๖๗๖	หมู่ ๑๐ หนองซอน	วังเมือง	ลาดยาว	นครสวรรค์

ลำดับ	ชื่อหมู่บ้าน	ตำบล	อำเภอ	จังหวัด
๓๖๗๗	หมู่ ๒ ดอนม่วง	วังเมือง	ลาดยาว	นครสวรรค์
๓๖๗๘	หมู่ ๕ ท่าแค	วังเมือง	ลาดยาว	นครสวรรค์
๓๖๗๙	หมู่ ๖ ท่ากกแดง	วังเมือง	ลาดยาว	นครสวรรค์
๓๖๘๐	หมู่ ๗ หนองมะละกอ	วังเมือง	ลาดยาว	นครสวรรค์
๓๖๘๑	หมู่ ๘ หนองขาม	วังเมือง	ลาดยาว	นครสวรรค์
๓๖๘๒	หมู่ ๑ ศาลเจ้าไก่อต้อ	ศาลเจ้าไก่อต้อ	ลาดยาว	นครสวรรค์
๓๖๘๓	หมู่ ๓ ศาลเจ้าไก่อต้อ	ศาลเจ้าไก่อต้อ	ลาดยาว	นครสวรรค์
๓๖๘๔	หมู่ ๖ ท่าตะโก	ศาลเจ้าไก่อต้อ	ลาดยาว	นครสวรรค์
๓๖๘๕	หมู่ ๘ เนินกลาง	ศาลเจ้าไก่อต้อ	ลาดยาว	นครสวรรค์
๓๖๘๖	หมู่ ๑ หนองเตย	สร้อยละคร	ลาดยาว	นครสวรรค์
๓๖๘๗	หมู่ ๓ สร้อยละคร	สร้อยละคร	ลาดยาว	นครสวรรค์
๓๖๘๘	หมู่ ๔ ยั้งใหญ่	สร้อยละคร	ลาดยาว	นครสวรรค์
๓๖๘๙	หมู่ ๑๐ ดงประดง	สระแก้ว	ลาดยาว	นครสวรรค์
๓๖๙๐	หมู่ ๘ ดอนไม้	สระแก้ว	ลาดยาว	นครสวรรค์
๓๖๙๑	หมู่ ๑ หนองนมวัว	หนองนมวัว	ลาดยาว	นครสวรรค์
๓๖๙๒	หมู่ ๒ หนองตาเซียง	หนองนมวัว	ลาดยาว	นครสวรรค์
๓๖๙๓	หมู่ ๓ หนองนมวัว	หนองนมวัว	ลาดยาว	นครสวรรค์
๓๖๙๔	หมู่ ๘ โป่งยอ	หนองนมวัว	ลาดยาว	นครสวรรค์
๓๖๙๕	หมู่ ๔ หนองยาว	หนองยาว	ลาดยาว	นครสวรรค์
๓๖๙๖	หมู่ ๘ หนองพลับ	หนองยาว	ลาดยาว	นครสวรรค์
๓๖๙๗	หมู่ ๓ ธารทหาร	ธารทหาร	หนองบัว	นครสวรรค์
๓๖๙๘	หมู่ ๖ ห้วยวาริไต้	ธารทหาร	หนองบัว	นครสวรรค์
๓๖๙๙	หมู่ ๙ ห้วยด้วนพัฒนา	ธารทหาร	หนองบัว	นครสวรรค์
๓๗๐๐	หมู่ ๑ เขานางต๋วม	วังบ่อ	หนองบัว	นครสวรรค์
๓๗๐๑	หมู่ ๖ โคกสะอาด	วังบ่อ	หนองบัว	นครสวรรค์
๓๗๐๒	หมู่ ๙ วังบ่อ	วังบ่อ	หนองบัว	นครสวรรค์
๓๗๐๓	หมู่ ๖ หนองโบสถ์	หนองกลับ	หนองบัว	นครสวรรค์
๓๗๐๔	หมู่ ๑๐ หนองไผ่	หนองบัว	หนองบัว	นครสวรรค์
๓๗๐๕	หมู่ ๒๐ สามพันไร่	หนองบัว	หนองบัว	นครสวรรค์
๓๗๐๖	หมู่ ๑ จิกยาวไต้	ห้วยถั่วเหนือ	หนองบัว	นครสวรรค์
๓๗๐๗	หมู่ ๕ ตะโกงาม	ห้วยถั่วเหนือ	หนองบัว	นครสวรรค์
๓๗๐๘	หมู่ ๑ ห้วยร่วม	ห้วยร่วม	หนองบัว	นครสวรรค์
๓๗๐๙	หมู่ ๑ หนองแก้ว	ห้วยใหญ่	หนองบัว	นครสวรรค์
๓๗๑๐	หมู่ ๑ จ้อมเปา	ขุนน้ำน	เฉลิมพระเกียรติ	น่าน
๓๗๑๑	หมู่ ๑๑ น้ำช้าง	ขุนน้ำน	เฉลิมพระเกียรติ	น่าน
๓๗๑๒	หมู่ ๑๒ น้ำรีพัฒนา	ขุนน้ำน	เฉลิมพระเกียรติ	น่าน
๓๗๑๓	หมู่ ๑๓ บวกหญ้า	ขุนน้ำน	เฉลิมพระเกียรติ	น่าน
๓๗๑๔	หมู่ ๑๔ บวกอู่ม	ขุนน้ำน	เฉลิมพระเกียรติ	น่าน
๓๗๑๕	หมู่ ๑๕ ห้วยเตย	ขุนน้ำน	เฉลิมพระเกียรติ	น่าน
๓๗๑๖	หมู่ ๒ เบียงก่อ	ขุนน้ำน	เฉลิมพระเกียรติ	น่าน
๓๗๑๗	หมู่ ๓ ด่าน	ขุนน้ำน	เฉลิมพระเกียรติ	น่าน
๓๗๑๘	หมู่ ๔ เบียงซ้อ	ขุนน้ำน	เฉลิมพระเกียรติ	น่าน
๓๗๑๙	หมู่ ๕ นาคุ	ขุนน้ำน	เฉลิมพระเกียรติ	น่าน
๓๗๒๐	หมู่ ๖ ห้วยฟอง	ขุนน้ำน	เฉลิมพระเกียรติ	น่าน
๓๗๒๑	หมู่ ๗ สะจุก	ขุนน้ำน	เฉลิมพระเกียรติ	น่าน
๓๗๒๒	หมู่ ๘ สะเกียง	ขุนน้ำน	เฉลิมพระเกียรติ	น่าน

Antong
ป. *จัด*


ลำดับ	ชื่อหมู่บ้าน	ตำบล	อำเภอ	จังหวัด
๓๗๒๓	หมู่ ๙ ห้วยปุด	ขุนน่าน	เฉลิมพระเกียรติ	น่าน
๓๗๒๔	หมู่ ๓ ห้วยดง	ห้วยโก๋น	เฉลิมพระเกียรติ	น่าน
๓๗๒๕	หมู่ ๕ ปางทก	ห้วยโก๋น	เฉลิมพระเกียรติ	น่าน
๓๗๒๖	หมู่ ๑๒ ร่มไทร	เชียงกลาง	เชียงกลาง	น่าน
๓๗๒๗	หมู่ ๖ หนอง	เชียงกลาง	เชียงกลาง	น่าน
๓๗๒๘	หมู่ ๗ ซี่	เชียงกลาง	เชียงกลาง	น่าน
๓๗๒๙	หมู่ ๘ กอก	เชียงกลาง	เชียงกลาง	น่าน
๓๗๓๐	หมู่ ๖ เกวด	พญาแก้ว	เชียงกลาง	น่าน
๓๗๓๑	หมู่ ๗ น้ำปึก	ตาลชุม	ท่าวังผา	น่าน
๓๗๓๒	หมู่ ๘ ห้วยโป่ง	ตาลชุม	ท่าวังผา	น่าน
๓๗๓๓	หมู่ ๗ สิบซุ่น	ป่าคา	ท่าวังผา	น่าน
๓๗๓๔	หมู่ ๓ ปางสา	ผาทอง	ท่าวังผา	น่าน
๓๗๓๕	หมู่ ๔ น้ำล็ก	ผาทอง	ท่าวังผา	น่าน
๓๗๓๖	หมู่ ๕ น้ำกิ	ผาทอง	ท่าวังผา	น่าน
๓๗๓๗	หมู่ ๖ สันเจริญ	ผาทอง	ท่าวังผา	น่าน
๓๗๓๘	หมู่ ๗ น้ำเป่ง	ผาทอง	ท่าวังผา	น่าน
๓๗๓๙	หมู่ ๘ ห้วยม่วง	ศรีภูมิ	ท่าวังผา	น่าน
๓๗๔๐	หมู่ ๑๑ มณีพฤกษ์	งอบ	ทุ่งช้าง	น่าน
๓๗๔๑	หมู่ ๒ ห้วยสะแดง	งอบ	ทุ่งช้าง	น่าน
๓๗๔๒	หมู่ ๓ ภูค้ำ	งอบ	ทุ่งช้าง	น่าน
๓๗๔๓	หมู่ ๗ ปางแก	ทุ่งช้าง	ทุ่งช้าง	น่าน
๓๗๔๔	หมู่ ๑ น้ำเลียง	ปอน	ทุ่งช้าง	น่าน
๓๗๔๕	หมู่ ๒ ไร่ไทรงาม	ปอน	ทุ่งช้าง	น่าน
๓๗๔๖	หมู่ ๓ หลายทุ่ง	ปอน	ทุ่งช้าง	น่าน
๓๗๔๗	หมู่ ๔ หนองคำ	ปอน	ทุ่งช้าง	น่าน
๓๗๔๘	หมู่ ๕ ใหม่	ปอน	ทุ่งช้าง	น่าน
๓๗๔๙	หมู่ ๖ ปอน	ปอน	ทุ่งช้าง	น่าน
๓๗๕๐	หมู่ ๗ ป่าเปื่อย	ปอน	ทุ่งช้าง	น่าน
๓๗๕๑	หมู่ ๘ เฉลิมราช	ปอน	ทุ่งช้าง	น่าน
๓๗๕๒	หมู่ ๘ น้ำสวด (เก่า)	และ	ทุ่งช้าง	น่าน
๓๗๕๓	หมู่ ๗ ห้วยเลา	เชียงของ	น่าน้อย	น่าน
๓๗๕๔	หมู่ ๓ น้ำสระ	น้ำตก	น่าน้อย	น่าน
๓๗๕๕	หมู่ ๔ วังกอก	น้ำตก	น่าน้อย	น่าน
๓๗๕๖	หมู่ ๕ เปา	น้ำตก	น่าน้อย	น่าน
๓๗๕๗	หมู่ ๖ ไทงาม	น้ำตก	น่าน้อย	น่าน
๓๗๕๘	หมู่ ๔ ท่วม่าน	บัวใหญ่	น่าน้อย	น่าน
๓๗๕๙	หมู่ ๑ เขตะวัน	สันทะ	น่าน้อย	น่าน
๓๗๖๐	หมู่ ๑๐ ใหม่ห้วยดง	สันทะ	น่าน้อย	น่าน
๓๗๖๑	หมู่ ๒ ห้วยจอย	สันทะ	น่าน้อย	น่าน
๓๗๖๒	หมู่ ๔ วังคำ	สันทะ	น่าน้อย	น่าน
๓๗๖๓	หมู่ ๕ นาแดง	สันทะ	น่าน้อย	น่าน
๓๗๖๔	หมู่ ๖ สันทะ	สันทะ	น่าน้อย	น่าน
๓๗๖๕	หมู่ ๗ ห้วยส้ม	สันทะ	น่าน้อย	น่าน
๓๗๖๖	หมู่ ๘ ส้าน	สันทะ	น่าน้อย	น่าน
๓๗๖๗	หมู่ ๑๗ ปากนาย	นาทะนุง	นาหมื่น	น่าน
๓๗๖๘	หมู่ ๑ ดอนมูล	ปิงหลวง	นาหมื่น	น่าน

(Handwritten signatures and marks)

ลำดับ	ชื่อหมู่บ้าน	ตำบล	อำเภอ	จังหวัด
๓๗๖๙	หมู่ ๑๐ มะค่างาม	ปึงหลวง	นาหมื่น	น่าน
๓๗๗๐	หมู่ ๒ ปึงหลวง	ปึงหลวง	นาหมื่น	น่าน
๓๗๗๑	หมู่ ๓ ปึงโน	ปึงหลวง	นาหมื่น	น่าน
๓๗๗๒	หมู่ ๔ ห้วยเย็น	ปึงหลวง	นาหมื่น	น่าน
๓๗๗๓	หมู่ ๕ ต้อง	ปึงหลวง	นาหมื่น	น่าน
๓๗๗๔	หมู่ ๖ น้ำแพะ	ปึงหลวง	นาหมื่น	น่าน
๓๗๗๕	หมู่ ๗ น้ำเค็ม	ปึงหลวง	นาหมื่น	น่าน
๓๗๗๖	หมู่ ๘ น้ำลิได้	ปึงหลวง	นาหมื่น	น่าน
๓๗๗๗	หมู่ ๙ น้ำทา	ปึงหลวง	นาหมื่น	น่าน
๓๗๗๘	หมู่ ๑ น้ำอูน	เมืองลี	นาหมื่น	น่าน
๓๗๗๙	หมู่ ๒ ป่าซาง	เมืองลี	นาหมื่น	น่าน
๓๗๘๐	หมู่ ๓ นาหมอ	เมืองลี	นาหมื่น	น่าน
๓๗๘๑	หมู่ ๔ นาคา	เมืองลี	นาหมื่น	น่าน
๓๗๘๒	หมู่ ๕ วังน้ำเย็น	เมืองลี	นาหมื่น	น่าน
๓๗๘๓	หมู่ ๖ น้ำแขวง	เมืองลี	นาหมื่น	น่าน
๓๗๘๔	หมู่ ๗ นาม่วง	เมืองลี	นาหมื่น	น่าน
๓๗๘๕	หมู่ ๔ น้ำแคะ	ดงพญา	บ่อเกลือ	น่าน
๓๗๘๖	หมู่ ๖ ห้วยหมี	ดงพญา	บ่อเกลือ	น่าน
๓๗๘๗	หมู่ ๑๐ ยอดดอยวัฒนา	บ่อเกลือใต้	บ่อเกลือ	น่าน
๓๗๘๘	หมู่ ๑๔ นาง	บ่อเกลือใต้	บ่อเกลือ	น่าน
๓๗๘๙	หมู่ ๙ น้ำหมาว	บ่อเกลือใต้	บ่อเกลือ	น่าน
๓๗๙๐	หมู่ ๑ เวร	บ่อเกลือเหนือ	บ่อเกลือ	น่าน
๓๗๙๑	หมู่ ๑๐ สะละ	บ่อเกลือเหนือ	บ่อเกลือ	น่าน
๓๗๙๒	หมู่ ๑๑ ห้วยขวาก	บ่อเกลือเหนือ	บ่อเกลือ	น่าน
๓๗๙๓	หมู่ ๒ สะไล	บ่อเกลือเหนือ	บ่อเกลือ	น่าน
๓๗๙๔	หมู่ ๓ บ่อหยวก	บ่อเกลือเหนือ	บ่อเกลือ	น่าน
๓๗๙๕	หมู่ ๔ น้ำจุน	บ่อเกลือเหนือ	บ่อเกลือ	น่าน
๓๗๙๖	หมู่ ๕ นากีน	บ่อเกลือเหนือ	บ่อเกลือ	น่าน
๓๗๙๗	หมู่ ๖ น้ำว่า	บ่อเกลือเหนือ	บ่อเกลือ	น่าน
๓๗๙๘	หมู่ ๗ ห้วยขาบ	บ่อเกลือเหนือ	บ่อเกลือ	น่าน
๓๗๙๙	หมู่ ๘ ห้วยป้อ	บ่อเกลือเหนือ	บ่อเกลือ	น่าน
๓๘๐๐	หมู่ ๙ บ่อหยวกใต้	บ่อเกลือเหนือ	บ่อเกลือ	น่าน
๓๘๐๑	หมู่ ๒ ห่างทางหลวง	ภูฟ้า	บ่อเกลือ	น่าน
๓๘๐๒	หมู่ ๓ ผาสุข	ภูฟ้า	บ่อเกลือ	น่าน
๓๘๐๓	หมู่ ๔ สบมาง	ภูฟ้า	บ่อเกลือ	น่าน
๓๘๐๔	หมู่ ๕ ห้วยล้อม	ภูฟ้า	บ่อเกลือ	น่าน
๓๘๐๕	หมู่ ๖ ห้วยลอย	ภูฟ้า	บ่อเกลือ	น่าน
๓๘๐๖	หมู่ ๑๐ ห้วยงอน	ภูคา	ปัว	น่าน
๓๘๐๗	หมู่ ๑๒ น้ำปัวพัฒนา	ภูคา	ปัว	น่าน
๓๘๐๘	หมู่ ๑๓ น้ำคั้น	ภูคา	ปัว	น่าน
๓๘๐๙	หมู่ ๒ ขุนกุน	ภูคา	ปัว	น่าน
๓๘๑๐	หมู่ ๔ แกรงหลวง	ภูคา	ปัว	น่าน
๓๘๑๑	หมู่ ๕ ดาน้อย	ภูคา	ปัว	น่าน
๓๘๑๒	หมู่ ๖ เตยกลาง	ภูคา	ปัว	น่าน
๓๘๑๓	หมู่ ๗ เตยกีวเห็น	ภูคา	ปัว	น่าน
๓๘๑๔	หมู่ ๘ ป่าไร่	ภูคา	ปัว	น่าน

ลำดับ	ชื่อหมู่บ้าน	ตำบล	อำเภอ	จังหวัด
๓๘๑๕	หมู่ ๑ สกาดเหนือ	สกาด	ปัว	น่าน
๓๘๑๖	หมู่ ๒ สกาดกลาง	สกาด	ปัว	น่าน
๓๘๑๗	หมู่ ๓ สกาดใต้	สกาด	ปัว	น่าน
๓๘๑๘	หมู่ ๔ ภูกอก	สกาด	ปัว	น่าน
๓๘๑๙	หมู่ ๕ น้ำขาว	บ่อ	เมืองน่าน	น่าน
๓๘๒๐	หมู่ ๗ สันติภาพพัฒนา	บ่อ	เมืองน่าน	น่าน
๓๘๒๑	หมู่ ๘ ทรายทอง	บ่อ	เมืองน่าน	น่าน
๓๘๒๒	หมู่ ๑๐ ละเบา	สะเนียน	เมืองน่าน	น่าน
๓๘๒๓	หมู่ ๑๑ ห้วยเฮื้อ	สะเนียน	เมืองน่าน	น่าน
๓๘๒๔	หมู่ ๑๕ ห้วยระพี	สะเนียน	เมืองน่าน	น่าน
๓๘๒๕	หมู่ ๑๖ สมุนใหม่	สะเนียน	เมืองน่าน	น่าน
๓๘๒๖	หมู่ ๑ น้ำปูน	น้ำพาง	แม่จริม	น่าน
๓๘๒๗	หมู่ ๑๐ ร่มเกล้า	น้ำพาง	แม่จริม	น่าน
๓๘๒๘	หมู่ ๒ น้ำลาน	น้ำพาง	แม่จริม	น่าน
๓๘๒๙	หมู่ ๓ น้ำแนะ	น้ำพาง	แม่จริม	น่าน
๓๘๓๐	หมู่ ๖ น้ำปี่	น้ำพาง	แม่จริม	น่าน
๓๘๓๑	หมู่ ๙ น้ำดวง	น้ำพาง	แม่จริม	น่าน
๓๘๓๒	หมู่ ๔ นาหมั่น	แม่จริม	แม่จริม	น่าน
๓๘๓๓	หมู่ ๕ ดอง	แม่จริม	แม่จริม	น่าน
๓๘๓๔	หมู่ ๖ ดองเจริญราษฎร์	แม่จริม	แม่จริม	น่าน
๓๘๓๕	หมู่ ๑ น้ำมวบ	น้ำมวบ	เวียงสา	น่าน
๓๘๓๖	หมู่ ๒ กั้นฝาย	น้ำมวบ	เวียงสา	น่าน
๓๘๓๗	หมู่ ๓ ดันป้อง	น้ำมวบ	เวียงสา	น่าน
๓๘๓๘	หมู่ ๔ สาลี	น้ำมวบ	เวียงสา	น่าน
๓๘๓๙	หมู่ ๕ น้ำปี่	น้ำมวบ	เวียงสา	น่าน
๓๘๔๐	หมู่ ๖ สันรุ่งเรือง	น้ำมวบ	เวียงสา	น่าน
๓๘๔๑	หมู่ ๗ วนาไพร	น้ำมวบ	เวียงสา	น่าน
๓๘๔๒	หมู่ ๘ ธารทอง	น้ำมวบ	เวียงสา	น่าน
๓๘๔๓	หมู่ ๑ หัวนา	แม่ชะนิง	เวียงสา	น่าน
๓๘๔๔	หมู่ ๒ ยาบนาเดิม	แม่ชะนิง	เวียงสา	น่าน
๓๘๔๕	หมู่ ๓ ป่าแพะ	แม่ชะนิง	เวียงสา	น่าน
๓๘๔๖	หมู่ ๔ ห้วยไทร	แม่ชะนิง	เวียงสา	น่าน
๓๘๔๗	หมู่ ๕ ห้วยเลียบ	แม่ชะนิง	เวียงสา	น่าน
๓๘๔๘	หมู่ ๔ วังตูป	แม่สา	เวียงสา	น่าน
๓๘๔๙	หมู่ ๒ ท่าเลอ	แม่สาคร	เวียงสา	น่าน
๓๘๕๐	หมู่ ๓ จะเข้ภูหอม	แม่สาคร	เวียงสา	น่าน
๓๘๕๑	หมู่ ๔ ป่าจิว	แม่สาคร	เวียงสา	น่าน
๓๘๕๒	หมู่ ๕ ไพรอุดม	แม่สาคร	เวียงสา	น่าน
๓๘๕๓	หมู่ ๖ บ้านป่าคำ	แม่สาคร	เวียงสา	น่าน
๓๘๕๔	หมู่ ๑ นาแก้ว	ยาบหัวนา	เวียงสา	น่าน
๓๘๕๕	หมู่ ๒ ฮากฮาน	ยาบหัวนา	เวียงสา	น่าน
๓๘๕๖	หมู่ ๓ สะเลียม	ยาบหัวนา	เวียงสา	น่าน
๓๘๕๗	หมู่ ๔ ป่าหุ้ง	ยาบหัวนา	เวียงสา	น่าน
๓๘๕๘	หมู่ ๕ ห้วยหลอด	ยาบหัวนา	เวียงสา	น่าน
๓๘๕๙	หมู่ ๖ บ่อหอย	ยาบหัวนา	เวียงสา	น่าน
๓๘๖๐	หมู่ ๗ ภูกิติธรรม	ยาบหัวนา	เวียงสา	น่าน

Handwritten signature

Handwritten initials

ลำดับ	ชื่อหมู่บ้าน	ตำบล	อำเภอ	จังหวัด
๓๘๖๑	หมู่ ๑ หาดไร่	สันนาหนองใหม่	เวียงสา	น่าน
๓๘๖๒	หมู่ ๒ สันนาหนองใหม่	สันนาหนองใหม่	เวียงสา	น่าน
๓๘๖๓	หมู่ ๓ น้ำปัสมาคคี	สันนาหนองใหม่	เวียงสา	น่าน
๓๘๖๔	หมู่ ๔ สันนาเคียน	สันนาหนองใหม่	เวียงสา	น่าน
๓๘๖๕	หมู่ ๕ ห้วยสอน	ไหล่น่าน	เวียงสา	น่าน
๓๘๖๖	หมู่ ๖ ห้วยเม่น	ไหล่น่าน	เวียงสา	น่าน
๓๘๖๗	หมู่ ๗ ปากง	ไหล่น่าน	เวียงสา	น่าน
๓๘๖๘	หมู่ ๘ ชมพู	อายนาลัย	เวียงสา	น่าน
๓๘๖๙	หมู่ ๑ ห้วยเลา	ชนแดน	สองแคว	น่าน
๓๘๗๐	หมู่ ๔ ห้วยแกลบ	ชนแดน	สองแคว	น่าน
๓๘๗๑	หมู่ ๙ ใหม่ชายแดน	ชนแดน	สองแคว	น่าน
๓๘๗๒	หมู่ ๑ สะเก็น	ยอด	สองแคว	น่าน
๓๘๗๓	หมู่ ๒ ยอด	ยอด	สองแคว	น่าน
๓๘๗๔	หมู่ ๓ ผาหลัก	ยอด	สองแคว	น่าน
๓๘๗๕	หมู่ ๔ ปางसान	ยอด	สองแคว	น่าน
๓๘๗๖	หมู่ ๕ ผาสิ่ง	ยอด	สองแคว	น่าน
๓๘๗๗	หมู่ ๖ น้ำเกาะ	ยอด	สองแคว	น่าน
๓๘๗๘	หมู่ ๘ แก่งโสภา	ป่าแลวหลวง	สันติสุข	น่าน
๓๘๗๙	หมู่ ๑๐ ตอนไพรวัลย์	พงษ์	สันติสุข	น่าน
๓๘๘๐	หมู่ ๑๑ ราษฎร์รัฐพัฒนา	พงษ์	สันติสุข	น่าน
๓๘๘๑	หมู่ ๑๒ ปางช้าง	พงษ์	สันติสุข	น่าน
๓๘๘๒	หมู่ ๑ ศรีอุดม	เขียงกลาง	เขียงกลาง	น่าน
๓๘๘๓	หมู่ ๓ น้ำอ้อ	เปือ	เขียงกลาง	น่าน
๓๘๘๔	หมู่ ๔ สันทนา	เปือ	เขียงกลาง	น่าน
๓๘๘๕	หมู่ ๕ วังว้า	เปือ	เขียงกลาง	น่าน
๓๘๘๖	หมู่ ๒ คันนา	พญาแก้ว	เขียงกลาง	น่าน
๓๘๘๗	หมู่ ๔ พญาแก้ว	พญาแก้ว	เขียงกลาง	น่าน
๓๘๘๘	หมู่ ๗ ม่วง	พญาแก้ว	เขียงกลาง	น่าน
๓๘๘๙	หมู่ ๒ พร้าว	พระธาตุ	เขียงกลาง	น่าน
๓๘๙๐	หมู่ ๔ กลาง	พระธาตุ	เขียงกลาง	น่าน
๓๘๙๑	หมู่ ๘ พวงพยอม	พระธาตุ	เขียงกลาง	น่าน
๓๘๙๒	หมู่ ๔ ภูแหน	พระพุทธบาท	เขียงกลาง	น่าน
๓๘๙๓	หมู่ ๕ ไฮหลวง	พระพุทธบาท	เขียงกลาง	น่าน
๓๘๙๔	หมู่ ๖ ป่าเลา	พระพุทธบาท	เขียงกลาง	น่าน
๓๘๙๕	หมู่ ๗ แคว้ง	พระพุทธบาท	เขียงกลาง	น่าน
๓๘๙๖	หมู่ ๘ เหล่า	พระพุทธบาท	เขียงกลาง	น่าน
๓๘๙๗	หมู่ ๙ อ้อ	พระพุทธบาท	เขียงกลาง	น่าน
๓๘๙๘	หมู่ ๑ ถ่อน	จอมพระ	ท่าวังผา	น่าน
๓๘๙๙	หมู่ ๑๑ ยู่กลาง	จอมพระ	ท่าวังผา	น่าน
๓๙๐๐	หมู่ ๒ นาผ่า	จอมพระ	ท่าวังผา	น่าน
๓๙๐๑	หมู่ ๓ ใหม่	จอมพระ	ท่าวังผา	น่าน
๓๙๐๒	หมู่ ๔ นาเผือก	จอมพระ	ท่าวังผา	น่าน
๓๙๐๓	หมู่ ๕ ยู่	จอมพระ	ท่าวังผา	น่าน
๓๙๐๔	หมู่ ๖ สลี่	จอมพระ	ท่าวังผา	น่าน
๓๙๐๕	หมู่ ๘ ป่าคา	จอมพระ	ท่าวังผา	น่าน
๓๙๐๖	หมู่ ๙ ถ่อน ๒	จอมพระ	ท่าวังผา	น่าน

ลำดับ	ชื่อหมู่บ้าน	ตำบล	อำเภอ	จังหวัด
๓๙๐๗	หมู่ ๑ สบหนอง	ตาลชุม	ท่าวังผา	น่าน
๓๙๐๘	หมู่ ๑๐ ห้วยแชนม	ตาลชุม	ท่าวังผา	น่าน
๓๙๐๙	หมู่ ๑๑ ปง ๒	ตาลชุม	ท่าวังผา	น่าน
๓๙๑๐	หมู่ ๑๒ สบหนอง ๒	ตาลชุม	ท่าวังผา	น่าน
๓๙๑๑	หมู่ ๑๓ ปงพัฒนา	ตาลชุม	ท่าวังผา	น่าน
๓๙๑๒	หมู่ ๑๔ ตาลชุม ๒	ตาลชุม	ท่าวังผา	น่าน
๓๙๑๓	หมู่ ๒ ป่าเมียง	ตาลชุม	ท่าวังผา	น่าน
๓๙๑๔	หมู่ ๓ ตาลชุม	ตาลชุม	ท่าวังผา	น่าน
๓๙๑๕	หมู่ ๕ ปง ๑	ตาลชุม	ท่าวังผา	น่าน
๓๙๑๖	หมู่ ๖ ดอนแก้ง	ตาลชุม	ท่าวังผา	น่าน
๓๙๑๗	หมู่ ๒ ต้นฮ้าง	ป่าคา	ท่าวังผา	น่าน
๓๙๑๘	หมู่ ๓ สบย่าง	ป่าคา	ท่าวังผา	น่าน
๓๙๑๙	หมู่ ๔ หนองม่วง	ป่าคา	ท่าวังผา	น่าน
๓๙๒๐	หมู่ ๕ หนองบัว	ป่าคา	ท่าวังผา	น่าน
๓๙๒๑	หมู่ ๖ ดอนแก้ว	ป่าคา	ท่าวังผา	น่าน
๓๙๒๒	หมู่ ๑ วังทอง	ผาตอ	ท่าวังผา	น่าน
๓๙๒๓	หมู่ ๓ แหนบ ๒	ผาตอ	ท่าวังผา	น่าน
๓๙๒๔	หมู่ ๔ น้ำพุ	ผาตอ	ท่าวังผา	น่าน
๓๙๒๕	หมู่ ๗ นาหนูนต	ผาตอ	ท่าวังผา	น่าน
๓๙๒๖	หมู่ ๑ แหนบ ๑	ผาตอ	ท่าวังผา	น่าน
๓๙๒๗	หมู่ ๑ กิ่ง	ยม	ท่าวังผา	น่าน
๓๙๒๘	หมู่ ๒ สบบัว	ยม	ท่าวังผา	น่าน
๓๙๒๙	หมู่ ๘ พร้าว	ยม	ท่าวังผา	น่าน
๓๙๓๐	หมู่ ๑ ม่วง	ศรีภูมิ	ท่าวังผา	น่าน
๓๙๓๑	หมู่ ๑๐ ดอนตัน ๒	ศรีภูมิ	ท่าวังผา	น่าน
๓๙๓๒	หมู่ ๑๑ ดอนทอง	ศรีภูมิ	ท่าวังผา	น่าน
๓๙๓๓	หมู่ ๑๒ ดอนตัน ๓	ศรีภูมิ	ท่าวังผา	น่าน
๓๙๓๔	หมู่ ๒ ดอนมูล	ศรีภูมิ	ท่าวังผา	น่าน
๓๙๓๕	หมู่ ๓ ห้วยเดื่อ	ศรีภูมิ	ท่าวังผา	น่าน
๓๙๓๖	หมู่ ๔ ดอนตัน	ศรีภูมิ	ท่าวังผา	น่าน
๓๙๓๗	หมู่ ๕ นาอุดม	ศรีภูมิ	ท่าวังผา	น่าน
๓๙๓๘	หมู่ ๖ คีวะ	ศรีภูมิ	ท่าวังผา	น่าน
๓๙๓๙	หมู่ ๗ ดอยตัว	ศรีภูมิ	ท่าวังผา	น่าน
๓๙๔๐	หมู่ ๙ ขอน	ศรีภูมิ	ท่าวังผา	น่าน
๓๙๔๑	หมู่ ๔ ฮวก	แสนทอง	ท่าวังผา	น่าน
๓๙๔๒	หมู่ ๑ งามศาลา	งอบ	ทุ่งช้าง	น่าน
๓๙๔๓	หมู่ ๕ งามเหนือ	งอบ	ทุ่งช้าง	น่าน
๓๙๔๔	หมู่ ๘ งามใต้	งอบ	ทุ่งช้าง	น่าน
๓๙๔๕	หมู่ ๙ งามกลาง	งอบ	ทุ่งช้าง	น่าน
๓๙๔๖	หมู่ ๑๒ น้ำสอ (ใหม่)	และ	ทุ่งช้าง	น่าน
๓๙๔๗	หมู่ ๑๔ ประดู่	และ	ทุ่งช้าง	น่าน
๓๙๔๘	หมู่ ๓ ดอนชัย	และ	ทุ่งช้าง	น่าน
๓๙๔๙	หมู่ ๕ น้ำหิน	เชียงของ	น่าน้อย	น่าน
๓๙๕๐	หมู่ ๒ น้ำพุ	น้ำตก	น่าน้อย	น่าน
๓๙๕๑	หมู่ ๑ หัวเมือง	ศรีสะเกษ	น่าน้อย	น่าน
๓๙๕๒	หมู่ ๑๐ หนอง	ศรีสะเกษ	น่าน้อย	น่าน

Fontana
ป. ๖๑

ลำดับ	ชื่อหมู่บ้าน	ตำบล	อำเภอ	จังหวัด
๓๙๕๓	หมู่ ๑๓ หนองผำ	ศรีชะเกษ	น่าน้อย	น่าน
๓๙๕๔	หมู่ ๗ ใหม่	ศรีชะเกษ	น่าน้อย	น่าน
๓๙๕๕	หมู่ ๘ น้ำหก	ศรีชะเกษ	น่าน้อย	น่าน
๓๙๕๖	หมู่ ๙ หนองบัว	ศรีชะเกษ	น่าน้อย	น่าน
๓๙๕๗	หมู่ ๑ ศาลา	สถาน	น่าน้อย	น่าน
๓๙๕๘	หมู่ ๑๑ ใหม่จัดสรร	สถาน	น่าน้อย	น่าน
๓๙๕๙	หมู่ ๑๒ หุ่ง	สถาน	น่าน้อย	น่าน
๓๙๖๐	หมู่ ๒ สถาน	สถาน	น่าน้อย	น่าน
๓๙๖๑	หมู่ ๓ ร้อง	สถาน	น่าน้อย	น่าน
๓๙๖๒	หมู่ ๔ นา	สถาน	น่าน้อย	น่าน
๓๙๖๓	หมู่ ๖ น้ำลัด	สถาน	น่าน้อย	น่าน
๓๙๖๔	หมู่ ๗ หมาก	สถาน	น่าน้อย	น่าน
๓๙๖๕	หมู่ ๘ ปากกล้วย	สถาน	น่าน้อย	น่าน
๓๙๖๖	หมู่ ๓ ขุนสถาน	สันตะ	น่าน้อย	น่าน
๓๙๖๗	หมู่ ๙ แสนสุข	สันตะ	น่าน้อย	น่าน
๓๙๖๘	หมู่ ๑๕ เขาแก้ว	นาทะนุง	นาหมื่น	น่าน
๓๙๖๙	หมู่ ๗ นาดอง	นาทะนุง	นาหมื่น	น่าน
๓๙๗๐	หมู่ ๘ ห้วยเลา	นาทะนุง	นาหมื่น	น่าน
๓๙๗๑	หมู่ ๑๒ หุ่งรวงทอง	บ่อแก้ว	นาหมื่น	น่าน
๓๙๗๒	หมู่ ๕ ขุนน้ำจอน	ดงพญา	บ่อเกลือ	น่าน
๓๙๗๓	หมู่ ๑ นากอก	ภูฟ้า	บ่อเกลือ	น่าน
๓๙๗๔	หมู่ ๑ เกษตรสมบูรณ์	บ้านฟ้า	บ้านหลวง	น่าน
๓๙๗๕	หมู่ ๕ พักกลาง	บ้านฟ้า	บ้านหลวง	น่าน
๓๙๗๖	หมู่ ๑ เป้า	บ้านฟ้า	บ้านหลวง	น่าน
๓๙๗๗	หมู่ ๓ ฟ้า	บ้านฟ้า	บ้านหลวง	น่าน
๓๙๗๘	หมู่ ๘ เจริญราษฎร์	สวด	บ้านหลวง	น่าน
๓๙๗๙	หมู่ ๑ หุ่งกวาง	แงง	บัว	น่าน
๓๙๘๐	หมู่ ๒ ท่าล้อ	แงง	บัว	น่าน
๓๙๘๑	หมู่ ๓ หนองเงือก	แงง	บัว	น่าน
๓๙๘๒	หมู่ ๑ นาก้อ	เจดีย์ชัย	บัว	น่าน
๓๙๘๓	หมู่ ๒ ปง	เจดีย์ชัย	บัว	น่าน
๓๙๘๔	หมู่ ๓ หุ่งชัย	เจดีย์ชัย	บัว	น่าน
๓๙๘๕	หมู่ ๔ ศาลา	เจดีย์ชัย	บัว	น่าน
๓๙๘๖	หมู่ ๕ สบปัว	เจดีย์ชัย	บัว	น่าน
๓๙๘๗	หมู่ ๖ ดอนแก้ว	เจดีย์ชัย	บัว	น่าน
๓๙๘๘	หมู่ ๗ วังม่วง	เจดีย์ชัย	บัว	น่าน
๓๙๘๙	หมู่ ๘ นาวงค์	เจดีย์ชัย	บัว	น่าน
๓๙๙๐	หมู่ ๙ ปงหนึ่ง	เจดีย์ชัย	บัว	น่าน
๓๙๙๑	หมู่ ๖ เสี้ยว	ไชยวัฒนา	บัว	น่าน
๓๙๙๒	หมู่ ๑ น้ำเป็น	ป่ากลาง	บัว	น่าน
๓๙๙๓	หมู่ ๒ ห้วยสนาว	ป่ากลาง	บัว	น่าน
๓๙๙๔	หมู่ ๔ จุน	ป่ากลาง	บัว	น่าน
๓๙๙๕	หมู่ ๕ ตาหลวง	ป่ากลาง	บัว	น่าน
๓๙๙๖	หมู่ ๖ สวนทราย	ป่ากลาง	บัว	น่าน
๓๙๙๗	หมู่ ๓ ผาเวียง	ภูคา	บัว	น่าน
๓๙๙๘	หมู่ ๑ นาคำ	ศิลาเพชร	บัว	น่าน

Signature

๒. ๖๑

ลำดับ	ชื่อหมู่บ้าน	ตำบล	อำเภอ	จังหวัด
๓๙๙๙	หมู่ ๒ ทุ่งศรีบุญยืน	ศิลาเพชร	บัว	น่าน
๔๐๐๐	หมู่ ๘ ป่าตองดอนทราย	ศิลาเพชร	บัว	น่าน
๔๐๐๑	หมู่ ๓ ดอนไชย	ศิลาแลง	บัว	น่าน
๔๐๐๒	หมู่ ๔ ดินตอก	ศิลาแลง	บัว	น่าน
๔๐๐๓	หมู่ ๗ ฝาย	ศิลาแลง	บัว	น่าน
๔๐๐๔	หมู่ ๑๑ ดันฝั่ง	สถาน	บัว	น่าน
๔๐๐๕	หมู่ ๑๒ ดอนสถาน๑	สถาน	บัว	น่าน
๔๐๐๖	หมู่ ๑๓ ส้านหนึ่ง	สถาน	บัว	น่าน
๔๐๐๗	หมู่ ๒ ส้าน	สถาน	บัว	น่าน
๔๐๐๘	หมู่ ๔ ดอนสถาน	สถาน	บัว	น่าน
๔๐๐๙	หมู่ ๘ ใหม่ชัยเจริญ	สถาน	บัว	น่าน
๔๐๑๐	หมู่ ๙ สันติสุข	สถาน	บัว	น่าน
๔๐๑๑	หมู่ ๑ ไร่	อวน	บัว	น่าน
๔๐๑๒	หมู่ ๑๐ ดอนน้ำยาว	อวน	บัว	น่าน
๔๐๑๓	หมู่ ๑๑ ทุ่งใหม่	อวน	บัว	น่าน
๔๐๑๔	หมู่ ๒ ทุ่งหมอน	อวน	บัว	น่าน
๔๐๑๕	หมู่ ๓ น้ำยาว	อวน	บัว	น่าน
๔๐๑๖	หมู่ ๔ ทุ่งกลาง	อวน	บัว	น่าน
๔๐๑๗	หมู่ ๕ กอก	อวน	บัว	น่าน
๔๐๑๘	หมู่ ๖ ทุ่งแฮ้า	อวน	บัว	น่าน
๔๐๑๙	หมู่ ๘ หลักลาย	อวน	บัว	น่าน
๔๐๒๐	หมู่ ๙ ไร่พัฒนา	อวน	บัว	น่าน
๔๐๒๑	หมู่ ๑๐ เมืองจ้งใหม่พัฒนา	เมืองจ้ง	ภูเพียง	น่าน
๔๐๒๒	หมู่ ๒ เมืองจ้งใต้	เมืองจ้ง	ภูเพียง	น่าน
๔๐๒๓	หมู่ ๑๐ น้ำครกเกาะสวรรค์	กองควาย	เมืองน่าน	น่าน
๔๐๒๔	หมู่ ๑๑ นาแห้ว	กองควาย	เมืองน่าน	น่าน
๔๐๒๕	หมู่ ๔ น้ำครกใหม่	กองควาย	เมืองน่าน	น่าน
๔๐๒๖	หมู่ ๕ น้ำครกเก่า	กองควาย	เมืองน่าน	น่าน
๔๐๒๗	หมู่ ๖ ดอนเจริญ	กองควาย	เมืองน่าน	น่าน
๔๐๒๘	หมู่ ๙ น้ำครกใหม่พัฒนา	กองควาย	เมืองน่าน	น่าน
๔๐๒๙	หมู่ ๑๑ ค่าใหม่ไชยเจริญ	ไชยสถาน	เมืองน่าน	น่าน
๔๐๓๐	หมู่ ๙ คอวัง	ตุ้ใต้	เมืองน่าน	น่าน
๔๐๓๑	หมู่ ๑ วังหมอ	บ่อ	เมืองน่าน	น่าน
๔๐๓๒	หมู่ ๑๐ ใหม่ผาขวาง	บ่อ	เมืองน่าน	น่าน
๔๐๓๓	หมู่ ๒ ห้วยยั้ง	บ่อ	เมืองน่าน	น่าน
๔๐๓๔	หมู่ ๔ ผาขวาง	บ่อ	เมืองน่าน	น่าน
๔๐๓๕	หมู่ ๒ ห้วยสัมป่อย	ผาสิงห์	เมืองน่าน	น่าน
๔๐๓๖	หมู่ ๑ ศรีนาป่า	เรือ	เมืองน่าน	น่าน
๔๐๓๗	หมู่ ๒ ดอนเฟือง	เรือ	เมืองน่าน	น่าน
๔๐๓๘	หมู่ ๓ เรือง	เรือ	เมืองน่าน	น่าน
๔๐๓๙	หมู่ ๔ ตาแวน	เรือ	เมืองน่าน	น่าน
๔๐๔๐	หมู่ ๖ นาม่วง	เรือ	เมืองน่าน	น่าน
๔๐๔๑	หมู่ ๗ สันป่าสัก	เรือ	เมืองน่าน	น่าน
๔๐๔๒	หมู่ ๑๓ กลางพัฒนา	สะเนียน	เมืองน่าน	น่าน
๔๐๔๓	หมู่ ๑๔ ใหม่เจริญสุข	สะเนียน	เมืองน่าน	น่าน
๔๐๔๔	หมู่ ๓ ห้วยลี	สะเนียน	เมืองน่าน	น่าน

Signature

Signature

ลำดับ	ชื่อหมู่บ้าน	ตำบล	อำเภอ	จังหวัด
๔๐๔๕	หมู่ ๔ น้ำไค้ง	สะเนียน	เมืองน่าน	น่าน
๔๐๔๖	หมู่ ๕ สองแคว	สะเนียน	เมืองน่าน	น่าน
๔๐๔๗	หมู่ ๗ วังดาว	สะเนียน	เมืองน่าน	น่าน
๔๐๔๘	หมู่ ๑ น้ำปาย	น้ำปาย	แม่จริม	น่าน
๔๐๔๙	หมู่ ๕ ห้วยทรายมูล	น้ำปาย	แม่จริม	น่าน
๔๐๕๐	หมู่ ๖ ต่อซ้อ	น้ำปาย	แม่จริม	น่าน
๔๐๕๑	หมู่ ๗ ใหม่	น้ำพาง	แม่จริม	น่าน
๔๐๕๒	หมู่ ๘ น้ำพระทัย	น้ำพาง	แม่จริม	น่าน
๔๐๕๓	หมู่ ๑ บอน	แม่จริม	แม่จริม	น่าน
๔๐๕๔	หมู่ ๒ ฝาย	แม่จริม	แม่จริม	น่าน
๔๐๕๕	หมู่ ๓ ก้อ	แม่จริม	แม่จริม	น่าน
๔๐๕๖	หมู่ ๒ แคว้ง	หนองแดง	แม่จริม	น่าน
๔๐๕๗	หมู่ ๖ นาบัว	หนองแดง	แม่จริม	น่าน
๔๐๕๘	หมู่ ๗ หนองแดงใหม่	หนองแดง	แม่จริม	น่าน
๔๐๕๙	หมู่ ๒ นาเซีย	หมอมเมือง	แม่จริม	น่าน
๔๐๖๐	หมู่ ๒ จ้างาม	ซึ้ง	เวียงสา	น่าน
๔๐๖๑	หมู่ ๓ ซึ้ง	ซึ้ง	เวียงสา	น่าน
๔๐๖๒	หมู่ ๔ ท่าลี่	ซึ้ง	เวียงสา	น่าน
๔๐๖๓	หมู่ ๕ ผาโพธิ์ทอง	ซึ้ง	เวียงสา	น่าน
๔๐๖๔	หมู่ ๖ ซึ้งใต้	ซึ้ง	เวียงสา	น่าน
๔๐๖๕	หมู่ ๗ ศรีมงคลเหนือ	ซึ้ง	เวียงสา	น่าน
๔๐๖๖	หมู่ ๑ จอมจันทร์	จอมจันทร์	เวียงสา	น่าน
๔๐๖๗	หมู่ ๒ นาเคียน	จอมจันทร์	เวียงสา	น่าน
๔๐๖๘	หมู่ ๔ นาแฮน	จอมจันทร์	เวียงสา	น่าน
๔๐๖๙	หมู่ ๗ จอมจันทร์เหนือ	จอมจันทร์	เวียงสา	น่าน
๔๐๗๐	หมู่ ๘ นาเคียนเหนือ	จอมจันทร์	เวียงสา	น่าน
๔๐๗๑	หมู่ ๒ หุ่งเจริญ	หุ่งศรีทอง	เวียงสา	น่าน
๔๐๗๒	หมู่ ๔ ซีน	หุ่งศรีทอง	เวียงสา	น่าน
๔๐๗๓	หมู่ ๒ ห้วยม่วง	นาเหลือง	เวียงสา	น่าน
๔๐๗๔	หมู่ ๑ ปงสนุก	ปงสนุก	เวียงสา	น่าน
๔๐๗๕	หมู่ ๓ ปงสนุกใหม่	ปงสนุก	เวียงสา	น่าน
๔๐๗๖	หมู่ ๖ วังดินใหม่	แม่สา	เวียงสา	น่าน
๔๐๗๗	หมู่ ๗ วังยาว	แม่สา	เวียงสา	น่าน
๔๐๗๘	หมู่ ๑ สาคร	แม่สาคร	เวียงสา	น่าน
๔๐๗๙	หมู่ ๑๐ ส้านเหนือ	ส้าน	เวียงสา	น่าน
๔๐๘๐	หมู่ ๒ พระเนตร	ส้าน	เวียงสา	น่าน
๔๐๘๑	หมู่ ๓ ส้าน	ส้าน	เวียงสา	น่าน
๔๐๘๒	หมู่ ๔ สาลึก	ส้าน	เวียงสา	น่าน
๔๐๘๓	หมู่ ๕ ผาเวียง	ส้าน	เวียงสา	น่าน
๔๐๘๔	หมู่ ๘ ใหม่	ส้าน	เวียงสา	น่าน
๔๐๘๕	หมู่ ๙ ทรายทอง	ส้าน	เวียงสา	น่าน
๔๐๘๖	หมู่ ๒ บุญเรือง	ไหล่น่าน	เวียงสา	น่าน
๔๐๘๗	หมู่ ๑ นาผา	อายนาลัย	เวียงสา	น่าน
๔๐๘๘	หมู่ ๑๐ นาไลยใต้	อายนาลัย	เวียงสา	น่าน
๔๐๘๙	หมู่ ๒ นาไลย	อายนาลัย	เวียงสา	น่าน
๔๐๙๐	หมู่ ๓ พะเยา	อายนาลัย	เวียงสา	น่าน

ลำดับ	ชื่อหมู่บ้าน	ตำบล	อำเภอ	จังหวัด
๔๐๙๑	หมู่ ๔ ใหม่เจริญราษฎร์	อายนาลัย	เวียงสา	น่าน
๔๐๙๒	หมู่ ๕ อ้าย	อายนาลัย	เวียงสา	น่าน
๔๐๙๓	หมู่ ๒ วังเสา	ชนแดน	สองแคว	น่าน
๔๐๙๔	หมู่ ๓ น้ำปาน	ชนแดน	สองแคว	น่าน
๔๐๙๕	หมู่ ๘ ห้วยมอย	ชนแดน	สองแคว	น่าน
๔๐๙๖	หมู่ ๑๐ ผาหมี	นาไร่หลวง	สองแคว	น่าน
๔๐๙๗	หมู่ ๒ ปางปูก	นาไร่หลวง	สองแคว	น่าน
๔๐๙๘	หมู่ ๙ น้ำพัน	นาไร่หลวง	สองแคว	น่าน
๔๐๙๙	หมู่ ๗ น่านมั่นคง	ป่าเลาหลวง	สันติสุข	น่าน
๔๑๐๐	หมู่ ๒ ศรีบุญเรือง	พงษ์	สันติสุข	น่าน
๔๑๐๑	หมู่ ๓ นาเลา	พงษ์	สันติสุข	น่าน
๔๑๐๒	หมู่ ๑๑ สันติสุข	ฝายกวาง	เชียงคำ	พะเยา
๔๑๐๓	หมู่ ๑๓ ใหม่นาสา	ฝายกวาง	เชียงคำ	พะเยา
๔๑๐๔	หมู่ ๑๔ คิวไล	ฝายกวาง	เชียงคำ	พะเยา
๔๑๐๕	หมู่ ๑๖ ฐานพัฒนา	ฝายกวาง	เชียงคำ	พะเยา
๔๑๐๖	หมู่ ๘ แวนโค้ง	ฝายกวาง	เชียงคำ	พะเยา
๔๑๐๗	หมู่ ๙ ใหม่เจริญไพร	ฝายกวาง	เชียงคำ	พะเยา
๔๑๐๘	หมู่ ๑๐ คะแนน	แม่ลาว	เชียงคำ	พะเยา
๔๑๐๙	หมู่ ๑๑ กอก	แม่ลาว	เชียงคำ	พะเยา
๔๑๑๐	หมู่ ๑๓ น้ำมินเหนือ	แม่ลาว	เชียงคำ	พะเยา
๔๑๑๑	หมู่ ๔ วังถ้ำ	แม่ลาว	เชียงคำ	พะเยา
๔๑๑๒	หมู่ ๕ แะ	แม่ลาว	เชียงคำ	พะเยา
๔๑๑๓	หมู่ ๖ น้ำมิน	แม่ลาว	เชียงคำ	พะเยา
๔๑๑๔	หมู่ ๗ น้ำลาว	แม่ลาว	เชียงคำ	พะเยา
๔๑๑๕	หมู่ ๙ สบทุ	แม่ลาว	เชียงคำ	พะเยา
๔๑๑๖	หมู่ ๑๐ ผาแดงล่าง	ร่มเย็น	เชียงคำ	พะเยา
๔๑๑๗	หมู่ ๑๑ ผาแดง	ร่มเย็น	เชียงคำ	พะเยา
๔๑๑๘	หมู่ ๑๖ ต้นผึ้ง	ร่มเย็น	เชียงคำ	พะเยา
๔๑๑๙	หมู่ ๑๙ น้ำยวนพัฒนา	ร่มเย็น	เชียงคำ	พะเยา
๔๑๒๐	หมู่ ๙ ปางถ้ำ	ร่มเย็น	เชียงคำ	พะเยา
๔๑๒๑	หมู่ ๑๐ ปางมดแดงใหม่	อ่าทอง	เชียงคำ	พะเยา
๔๑๒๒	หมู่ ๑๓ นาเจริญ	อ่าทอง	เชียงคำ	พะเยา
๔๑๒๓	หมู่ ๔ บ่อน้อย	อ่าทอง	เชียงคำ	พะเยา
๔๑๒๔	หมู่ ๖ นาเจริญ	อ่าทอง	เชียงคำ	พะเยา
๔๑๒๕	หมู่ ๙ ปางมดแดง	อ่าทอง	เชียงคำ	พะเยา
๔๑๒๖	หมู่ ๑๐ บ่อต้นสัก	บ้านม่วง	เชียงม่วน	พะเยา
๔๑๒๗	หมู่ ๖ บ่อเบี้ย	บ้านม่วง	เชียงม่วน	พะเยา
๔๑๒๘	หมู่ ๑ ท่าฟ้าเหนือ	สระ	เชียงม่วน	พะเยา
๔๑๒๙	หมู่ ๑๑ ท่าฟ้าทอง	สระ	เชียงม่วน	พะเยา
๔๑๓๐	หมู่ ๑๓ ห้วยก้างปลา	สระ	เชียงม่วน	พะเยา
๔๑๓๑	หมู่ ๒ ท่าฟ้าใต้	สระ	เชียงม่วน	พะเยา
๔๑๓๒	หมู่ ๖ หล่าย	สระ	เชียงม่วน	พะเยา
๔๑๓๓	หมู่ ๗ ท่าฟ้าใหม่	สระ	เชียงม่วน	พะเยา
๔๑๓๔	หมู่ ๖ ปางจุ่น	หนองหล่ม	ดอกคำใต้	พะเยา
๔๑๓๕	หมู่ ๙ ร่วมจิต	หนองหล่ม	ดอกคำใต้	พะเยา
๔๑๓๖	หมู่ ๑ น้ำปูก	ขุนควร	ปง	พะเยา

Handwritten signature

Handwritten initials

ลำดับ	ชื่อหมู่บ้าน	ตำบล	อำเภอ	จังหวัด
๔๑๓๗	หมู่ ๑๑ สันกลาง	ขุนควร	ปง	พะเยา
๔๑๓๘	หมู่ ๑๒ ใหม่สารภี	ขุนควร	ปง	พะเยา
๔๑๓๙	หมู่ ๒ น้ำเป้ง	ขุนควร	ปง	พะเยา
๔๑๔๐	หมู่ ๔ ขุนกำลัง	ขุนควร	ปง	พะเยา
๔๑๔๑	หมู่ ๖ ผาตั้ง	ขุนควร	ปง	พะเยา
๔๑๔๒	หมู่ ๑ ท่งแต	จิม	ปง	พะเยา
๔๑๔๓	หมู่ ๑๑ แะะ	จิม	ปง	พะเยา
๔๑๔๔	หมู่ ๑๒ ใหม่บ้านเงิน	จิม	ปง	พะเยา
๔๑๔๕	หมู่ ๑๔ ตุ่น	จิม	ปง	พะเยา
๔๑๔๖	หมู่ ๑๕ เก้าเงา	จิม	ปง	พะเยา
๔๑๔๗	หมู่ ๑๖ น้ำฮาก	จิม	ปง	พะเยา
๔๑๔๘	หมู่ ๑๗ นาดอ	จิม	ปง	พะเยา
๔๑๔๙	หมู่ ๑๘ ต้า	จิม	ปง	พะเยา
๔๑๕๐	หมู่ ๑๙ ปางวัว	จิม	ปง	พะเยา
๔๑๕๑	หมู่ ๒ นองบัว	จิม	ปง	พะเยา
๔๑๕๒	หมู่ ๓ ควร	จิม	ปง	พะเยา
๔๑๕๓	หมู่ ๔ ดอนไชย	จิม	ปง	พะเยา
๔๑๕๔	หมู่ ๕ แบ่ง	จิม	ปง	พะเยา
๔๑๕๕	หมู่ ๗ ปางผักหม	จิม	ปง	พะเยา
๔๑๕๖	หมู่ ๘ สันกลาง	จิม	ปง	พะเยา
๔๑๕๗	หมู่ ๙ ป่าแดง	จิม	ปง	พะเยา
๔๑๕๘	หมู่ ๑๐ แม่จิวเหนือ	ปง	ปง	พะเยา
๔๑๕๙	หมู่ ๑ ปางคำ	ผาช้างน้อย	ปง	พะเยา
๔๑๖๐	หมู่ ๒ ห้วยกอก	ผาช้างน้อย	ปง	พะเยา
๔๑๖๑	หมู่ ๓ ปางพริก	ผาช้างน้อย	ปง	พะเยา
๔๑๖๒	หมู่ ๔ ปางมะโอ	ผาช้างน้อย	ปง	พะเยา
๔๑๖๓	หมู่ ๕ น้ำต้ม	ผาช้างน้อย	ปง	พะเยา
๔๑๖๔	หมู่ ๖ ปางคำเหนือ	ผาช้างน้อย	ปง	พะเยา
๔๑๖๕	หมู่ ๗ สิบสองพัฒนา	ผาช้างน้อย	ปง	พะเยา
๔๑๖๖	หมู่ ๑๒ บ้านฮวก	กุชาง	กุชาง	พะเยา
๔๑๖๗	หมู่ ๓ บ้านฮวก	กุชาง	กุชาง	พะเยา
๔๑๖๘	หมู่ ๑๒ ศรีมาลัย	จุน	จุน	พะเยา
๔๑๖๙	หมู่ ๑๔ ดอนไชยพัฒนา	จุน	จุน	พะเยา
๔๑๗๐	หมู่ ๑๕ ใหม่กาญจนา	จุน	จุน	พะเยา
๔๑๗๑	หมู่ ๑๗ จุนรัชดา	จุน	จุน	พะเยา
๔๑๗๒	หมู่ ๒ จุนหลวง	จุน	จุน	พะเยา
๔๑๗๓	หมู่ ๓ ค้างหงส์	จุน	จุน	พะเยา
๔๑๗๔	หมู่ ๕ ดอนมูล	จุน	จุน	พะเยา
๔๑๗๕	หมู่ ๖ ดอนไชย	จุน	จุน	พะเยา
๔๑๗๖	หมู่ ๗ สร้อยศรี	จุน	จุน	พะเยา
๔๑๗๗	หมู่ ๙ ใหม่ดอนมูล	จุน	จุน	พะเยา
๔๑๗๘	หมู่ ๑๑ ร่องแมตสันติสุข	ทุ่งรวงทอง	จุน	พะเยา
๔๑๗๙	หมู่ ๔ ร่องแมต	ทุ่งรวงทอง	จุน	พะเยา
๔๑๘๐	หมู่ ๕ สันหลวง	ทุ่งรวงทอง	จุน	พะเยา
๔๑๘๑	หมู่ ๗ ร่องแมตใหม่	ทุ่งรวงทอง	จุน	พะเยา
๔๑๘๒	หมู่ ๙ ทุ่งรวงทอง	ทุ่งรวงทอง	จุน	พะเยา

Handwritten signature

Handwritten initials

ลำดับ	ชื่อหมู่บ้าน	ตำบล	อำเภอ	จังหวัด
๔๑๘๓	หมู่ ๒ แม่ทะลาย	พระธาตุเชิงแกง	จุน	พะเยา
๔๑๘๔	หมู่ ๓ ธาตุสันติธรรม	พระธาตุเชิงแกง	จุน	พะเยา
๔๑๘๕	หมู่ ๔ ธาตุเชิงแกงล่าง	พระธาตุเชิงแกง	จุน	พะเยา
๔๑๘๖	หมู่ ๕ ธาตุเชิงแกงบน	พระธาตุเชิงแกง	จุน	พะเยา
๔๑๘๗	หมู่ ๗ ธาตุสันตทอง	พระธาตุเชิงแกง	จุน	พะเยา
๔๑๘๘	หมู่ ๘ ธาตุสันตีสุข	พระธาตุเชิงแกง	จุน	พะเยา
๔๑๘๙	หมู่ ๙ ธาตุเชิงแกงใหม่	พระธาตุเชิงแกง	จุน	พะเยา
๔๑๙๐	หมู่ ๑๐ น้ำจุนใหม่	ลือ	จุน	พะเยา
๔๑๙๑	หมู่ ๕ น้ำจุน	ลือ	จุน	พะเยา
๔๑๙๒	หมู่ ๑ ศรีจอมแจ้ง	หงส์หิน	จุน	พะเยา
๔๑๙๓	หมู่ ๑๑ ห้วยแก้วพัฒนา	ห้วยข้าวก่ำ	จุน	พะเยา
๔๑๙๔	หมู่ ๑ ห้วยยางขามใหม่	ห้วยยางขาม	จุน	พะเยา
๔๑๙๕	หมู่ ๑๑ ห้วยยางขามกลาง	ห้วยยางขาม	จุน	พะเยา
๔๑๙๖	หมู่ ๒ ห้วยยางขาม	ห้วยยางขาม	จุน	พะเยา
๔๑๙๗	หมู่ ๓ ดงเคียน	ห้วยยางขาม	จุน	พะเยา
๔๑๙๘	หมู่ ๔ ห้วยยางขามเหนือ	ห้วยยางขาม	จุน	พะเยา
๔๑๙๙	หมู่ ๑๒ บุญชัย	เจดีย์คำ	เขียงคำ	พะเยา
๔๒๐๐	หมู่ ๗ บุญยืน	เจดีย์คำ	เขียงคำ	พะเยา
๔๒๐๑	หมู่ ๘ ดอนลาว	เจดีย์คำ	เขียงคำ	พะเยา
๔๒๐๒	หมู่ ๙ ปิน	เจดีย์คำ	เขียงคำ	พะเยา
๔๒๐๓	หมู่ ๔ เขียงบาน	เขียงบาน	เขียงคำ	พะเยา
๔๒๐๔	หมู่ ๕ แวนพัฒนา	เขียงบาน	เขียงคำ	พะเยา
๔๒๐๕	หมู่ ๖ แพด	เขียงบาน	เขียงคำ	พะเยา
๔๒๐๖	หมู่ ๗ เขียงคาน	เขียงบาน	เขียงคำ	พะเยา
๔๒๐๗	หมู่ ๙ แพทย์บุญเรือง	เขียงบาน	เขียงคำ	พะเยา
๔๒๐๘	หมู่ ๑ หัวทุ่ง	ทุ่งผาสุก	เขียงคำ	พะเยา
๔๒๐๙	หมู่ ๒ ทุ่งควบ	ทุ่งผาสุก	เขียงคำ	พะเยา
๔๒๑๐	หมู่ ๓ ผาฮาว	ทุ่งผาสุก	เขียงคำ	พะเยา
๔๒๑๑	หมู่ ๔ ไร่แสนสุข	ทุ่งผาสุก	เขียงคำ	พะเยา
๔๒๑๒	หมู่ ๕ หัวทุ่งใหม่	ทุ่งผาสุก	เขียงคำ	พะเยา
๔๒๑๓	หมู่ ๖ ผาสุก	ทุ่งผาสุก	เขียงคำ	พะเยา
๔๒๑๔	หมู่ ๗ ใหม่เจริญ	ทุ่งผาสุก	เขียงคำ	พะเยา
๔๒๑๕	หมู่ ๑ ฝ่ายกวาง	ฝ่ายกวาง	เขียงคำ	พะเยา
๔๒๑๖	หมู่ ๑๒ บัวนาคพัฒนา	ฝ่ายกวาง	เขียงคำ	พะเยา
๔๒๑๗	หมู่ ๑๕ หนองลือ	ฝ่ายกวาง	เขียงคำ	พะเยา
๔๒๑๘	หมู่ ๑๗ ฝ่ายกวาง	ฝ่ายกวาง	เขียงคำ	พะเยา
๔๒๑๙	หมู่ ๒ ปัว	ฝ่ายกวาง	เขียงคำ	พะเยา
๔๒๒๐	หมู่ ๓ ศรีพรหม	ฝ่ายกวาง	เขียงคำ	พะเยา
๔๒๒๑	หมู่ ๗ สลาบ	ฝ่ายกวาง	เขียงคำ	พะเยา
๔๒๒๒	หมู่ ๑๒ ทุ่งรวงทอง	ร่มเย็น	เขียงคำ	พะเยา
๔๒๒๓	หมู่ ๑๓ ประชาภักดี	ร่มเย็น	เขียงคำ	พะเยา
๔๒๒๔	หมู่ ๑๗ คุ้มเจริญ	ร่มเย็น	เขียงคำ	พะเยา
๔๒๒๕	หมู่ ๑๘ สบสา	ร่มเย็น	เขียงคำ	พะเยา
๔๒๒๖	หมู่ ๒ หนอง	ร่มเย็น	เขียงคำ	พะเยา
๔๒๒๗	หมู่ ๒๐ ร่องสันใหม่	ร่มเย็น	เขียงคำ	พะเยา
๔๒๒๘	หมู่ ๒๑ ประชาพัฒนา	ร่มเย็น	เขียงคำ	พะเยา

Handwritten signatures and initials in blue ink.

ลำดับ	ชื่อหมู่บ้าน	ตำบล	อำเภอ	จังหวัด
๔๒๒๙	หมู่ ๕ สบสา	ร่มเย็น	เขียงคำ	พะเยา
๔๒๓๐	หมู่ ๖ คุ่ม	ร่มเย็น	เขียงคำ	พะเยา
๔๒๓๑	หมู่ ๗ ใหม่ร่มเย็น	ร่มเย็น	เขียงคำ	พะเยา
๔๒๓๒	หมู่ ๘ ร่องสำน	ร่มเย็น	เขียงคำ	พะเยา
๔๒๓๓	หมู่ ๑ ปี้	เวียง	เขียงคำ	พะเยา
๔๒๓๔	หมู่ ๒ คีอ	เวียง	เขียงคำ	พะเยา
๔๒๓๕	หมู่ ๓ ทราย	เวียง	เขียงคำ	พะเยา
๔๒๓๖	หมู่ ๗ พระนั่งดิน	เวียง	เขียงคำ	พะเยา
๔๒๓๗	หมู่ ๘ ดอนไชย	เวียง	เขียงคำ	พะเยา
๔๒๓๘	หมู่ ๙ ดอนแก้ว	เวียง	เขียงคำ	พะเยา
๔๒๓๙	หมู่ ๒ ดอยอิสาน	อ่างทอง	เขียงคำ	พะเยา
๔๒๔๐	หมู่ ๓ หล่ายพัฒนา	อ่างทอง	เขียงคำ	พะเยา
๔๒๔๑	หมู่ ๕ หนองบัวเงิน	อ่างทอง	เขียงคำ	พะเยา
๔๒๔๒	หมู่ ๘ สันปูเลย	อ่างทอง	เขียงคำ	พะเยา
๔๒๔๓	หมู่ ๑๑ สันตันเปา	บ้านถ้ำ	ดอกคำใต้	พะเยา
๔๒๔๔	หมู่ ๓ ถ้ำอนามัย	บ้านถ้ำ	ดอกคำใต้	พะเยา
๔๒๔๕	หมู่ ๕ สันทราย	บ้านถ้ำ	ดอกคำใต้	พะเยา
๔๒๔๖	หมู่ ๗ ถ้ำมงคล	บ้านถ้ำ	ดอกคำใต้	พะเยา
๔๒๔๗	หมู่ ๙ ปงเสด็จ	บ้านปิน	ดอกคำใต้	พะเยา
๔๒๔๘	หมู่ ๑ สันโค้ง	สันโค้ง	ดอกคำใต้	พะเยา
๔๒๔๙	หมู่ ๒ สันป่าดอง	สันโค้ง	ดอกคำใต้	พะเยา
๔๒๕๐	หมู่ ๗ ร่องขมภู	สันโค้ง	ดอกคำใต้	พะเยา
๔๒๕๑	หมู่ ๔ ท่านคร	หนองหล่ม	ดอกคำใต้	พะเยา
๔๒๕๒	หมู่ ๕ แม่พริก	หนองหล่ม	ดอกคำใต้	พะเยา
๔๒๕๓	หมู่ ๘ หนองหล่ม	หนองหล่ม	ดอกคำใต้	พะเยา
๔๒๕๔	หมู่ ๒ ใหม่ดอนมูล	ควร	ปง	พะเยา
๔๒๕๕	หมู่ ๕ ห้วยขุ่น	ควร	ปง	พะเยา
๔๒๕๖	หมู่ ๗ หนองท่าควาย	นาปรัง	ปง	พะเยา
๔๒๕๗	หมู่ ๑๕ เตื่อ	ปง	ปง	พะเยา
๔๒๕๘	หมู่ ๒ คำไพบูลย์	ปง	ปง	พะเยา
๔๒๕๙	หมู่ ๓ ดอนไชยป่าแหม	ออย	ปง	พะเยา
๔๒๖๐	หมู่ ๙ แม่ทวย	ออย	ปง	พะเยา
๔๒๖๑	หมู่ ๑ กว้านกลาง	ดงเจน	ภูกามยาว	พะเยา
๔๒๖๒	หมู่ ๑๐ เชียงหมั่น	ดงเจน	ภูกามยาว	พะเยา
๔๒๖๓	หมู่ ๑๒ กว้านใต้	ดงเจน	ภูกามยาว	พะเยา
๔๒๖๔	หมู่ ๑๓ กว้านสันติสุข	ดงเจน	ภูกามยาว	พะเยา
๔๒๖๕	หมู่ ๑๔ ร่องปอ	ดงเจน	ภูกามยาว	พะเยา
๔๒๖๖	หมู่ ๓ กว้านใต้	ดงเจน	ภูกามยาว	พะเยา
๔๒๖๗	หมู่ ๔ กว้านเหนือ	ดงเจน	ภูกามยาว	พะเยา
๔๒๖๘	หมู่ ๙ สันป่าออก	ดงเจน	ภูกามยาว	พะเยา
๔๒๖๙	หมู่ ๑ ท่าร่อง	แม่อิง	ภูกามยาว	พะเยา
๔๒๗๐	หมู่ ๒ แม่อิงหลวง	แม่อิง	ภูกามยาว	พะเยา
๔๒๗๑	หมู่ ๓ ต้นดุ่ม	แม่อิง	ภูกามยาว	พะเยา
๔๒๗๒	หมู่ ๔ สันป่าจิว	แม่อิง	ภูกามยาว	พะเยา
๔๒๗๓	หมู่ ๗ แม่อิงสันกลาง	แม่อิง	ภูกามยาว	พะเยา
๔๒๗๔	หมู่ ๘ สันป่าจิวงาม	แม่อิง	ภูกามยาว	พะเยา

ลำดับ	ชื่อหมู่บ้าน	ตำบล	อำเภอ	จังหวัด
๔๒๗๕	หมู่ ๑ บ้านก๊อ้อย	ทุ่งกล้วย	กุซาง	พะเยา
๔๒๗๖	หมู่ ๑๐ บ้านคอตยาว	ทุ่งกล้วย	กุซาง	พะเยา
๔๒๗๗	หมู่ ๑๑ บ้านก๊อขาว	ทุ่งกล้วย	กุซาง	พะเยา
๔๒๗๘	หมู่ ๑๒ บ้านใหม่รุ่งทวี	ทุ่งกล้วย	กุซาง	พะเยา
๔๒๗๙	หมู่ ๒ บ้านก๊อหลวง	ทุ่งกล้วย	กุซาง	พะเยา
๔๒๘๐	หมู่ ๓ บ้านทุ่งก๊อ	ทุ่งกล้วย	กุซาง	พะเยา
๔๒๘๑	หมู่ ๔ บ้านทุ่งกล้วย	ทุ่งกล้วย	กุซาง	พะเยา
๔๒๘๒	หมู่ ๕ บ้านทุ่งกล้วย	ทุ่งกล้วย	กุซาง	พะเยา
๔๒๘๓	หมู่ ๖ บ้านสา	ทุ่งกล้วย	กุซาง	พะเยา
๔๒๘๔	หมู่ ๘ บ้านปางใหม่	ทุ่งกล้วย	กุซาง	พะเยา
๔๒๘๕	หมู่ ๙ บ้านงัน	ทุ่งกล้วย	กุซาง	พะเยา
๔๒๘๖	หมู่ ๔ บ้านป่าสัก	ป่าสัก	กุซาง	พะเยา
๔๒๘๗	หมู่ ๕ บ้านม่วงชุม	ป่าสัก	กุซาง	พะเยา
๔๒๘๘	หมู่ ๗ บ้านป่าสัก๒	ป่าสัก	กุซาง	พะเยา
๔๒๘๙	หมู่ ๑ บ้านสถาน	กุซาง	กุซาง	พะเยา
๔๒๙๐	หมู่ ๒ บ้านนาหนูน	กุซาง	กุซาง	พะเยา
๔๒๙๑	หมู่ ๔ บ้านห้วยสำน	กุซาง	กุซาง	พะเยา
๔๒๙๒	หมู่ ๕ บ้านสถาน	กุซาง	กุซาง	พะเยา
๔๒๙๓	หมู่ ๑ บ้านดอนตัน	สบง	กุซาง	พะเยา
๔๒๙๔	หมู่ ๑๐ บ้านสบง	สบง	กุซาง	พะเยา
๔๒๙๕	หมู่ ๑๑ บ้านป่าสัก	สบง	กุซาง	พะเยา
๔๒๙๖	หมู่ ๑๒ บ้านดอนศรีชุม	สบง	กุซาง	พะเยา
๔๒๙๗	หมู่ ๒ บ้านสบง	สบง	กุซาง	พะเยา
๔๒๙๘	หมู่ ๓ บ้านสบง	สบง	กุซาง	พะเยา
๔๒๙๙	หมู่ ๔ บ้านฮ้องลึก	สบง	กุซาง	พะเยา
๔๓๐๐	หมู่ ๑ คาวเรือง	จำป่าหวาย	เมืองพะเยา	พะเยา
๔๓๐๑	หมู่ ๑๐ ร่องขุย	จำป่าหวาย	เมืองพะเยา	พะเยา
๔๓๐๒	หมู่ ๑๑ จำป่าหวายทุ่ง	จำป่าหวาย	เมืองพะเยา	พะเยา
๔๓๐๓	หมู่ ๑๒ ร่องครกเหนือ	จำป่าหวาย	เมืองพะเยา	พะเยา
๔๓๐๔	หมู่ ๑๓ ใหม่ริมบึง	จำป่าหวาย	เมืองพะเยา	พะเยา
๔๓๐๕	หมู่ ๒ ดอนมูล	จำป่าหวาย	เมืองพะเยา	พะเยา
๔๓๐๖	หมู่ ๓ จำป่าหวายเหนือ	จำป่าหวาย	เมืองพะเยา	พะเยา
๔๓๐๗	หมู่ ๕ หล่ายฮ้อง	จำป่าหวาย	เมืองพะเยา	พะเยา
๔๓๐๘	หมู่ ๖ ร่องเข็ม	จำป่าหวาย	เมืองพะเยา	พะเยา
๔๓๐๙	หมู่ ๗ บุญเรือง	จำป่าหวาย	เมืองพะเยา	พะเยา
๔๓๑๐	หมู่ ๘ สันกลาง	จำป่าหวาย	เมืองพะเยา	พะเยา
๔๓๑๑	หมู่ ๙ ร่องครกใต้	จำป่าหวาย	เมืองพะเยา	พะเยา
๔๓๑๒	หมู่ ๑๐ ห้วยเคียน	ทำงำปี	เมืองพะเยา	พะเยา
๔๓๑๓	หมู่ ๓ ร่องห้า	ทำงำปี	เมืองพะเยา	พะเยา
๔๓๑๔	หมู่ ๔ ตุ่มท่าตันศรี	ทำงำปี	เมืองพะเยา	พะเยา
๔๓๑๕	หมู่ ๕ ตุ่มท่างำปี	ทำงำปี	เมืองพะเยา	พะเยา
๔๓๑๖	หมู่ ๖ ตุ่มเหนือ	ทำงำปี	เมืองพะเยา	พะเยา
๔๓๑๗	หมู่ ๗ ตุ่มดง	ทำงำปี	เมืองพะเยา	พะเยา
๔๓๑๘	หมู่ ๘ ตุ่มไร่	ทำงำปี	เมืองพะเยา	พะเยา
๔๓๑๙	หมู่ ๑๐ ดอกบัว	ทำวังทอง	เมืองพะเยา	พะเยา
๔๓๒๐	หมู่ ๑๑ ดอกบัว	ทำวังทอง	เมืองพะเยา	พะเยา

ลำดับ	ชื่อหมู่บ้าน	ตำบล	อำเภอ	จังหวัด
๔๓๒๑	หมู่ ๑๒ ท่าจำบอน	ท่าวังทอง	เมืองพะเยา	พะเยา
๔๓๒๒	หมู่ ๖ แพะ	ท่าวังทอง	เมืองพะเยา	พะเยา
๔๓๒๓	หมู่ ๗ ดอกบัว	ท่าวังทอง	เมืองพะเยา	พะเยา
๔๓๒๔	หมู่ ๑๖ เกษตรพัฒนา	บ้านต๋อม	เมืองพะเยา	พะเยา
๔๓๒๕	หมู่ ๔ ต่อมกลาง	บ้านต๋อม	เมืองพะเยา	พะเยา
๔๓๒๖	หมู่ ๕ ต่อมดง	บ้านต๋อม	เมืองพะเยา	พะเยา
๔๓๒๗	หมู่ ๖ ต่อมดง	บ้านต๋อม	เมืองพะเยา	พะเยา
๔๓๒๘	หมู่ ๗ ต่อมดง	บ้านต๋อม	เมืองพะเยา	พะเยา
๔๓๒๙	หมู่ ๙ ร่องไผ่เหนือ	บ้านต๋อม	เมืองพะเยา	พะเยา
๔๓๓๐	หมู่ ๑๑ ต้าพระแล	บ้านต๋ำ	เมืองพะเยา	พะเยา
๔๓๓๑	หมู่ ๑๒ ต้าม่อน	บ้านต๋ำ	เมืองพะเยา	พะเยา
๔๓๓๒	หมู่ ๔ ท่าช้าง	บ้านต๋ำ	เมืองพะเยา	พะเยา
๔๓๓๓	หมู่ ๕ น้ำล้อม	บ้านต๋ำ	เมืองพะเยา	พะเยา
๔๓๓๔	หมู่ ๖ ต้าม่อน	บ้านต๋ำ	เมืองพะเยา	พะเยา
๔๓๓๕	หมู่ ๗ ต้าพระแล	บ้านต๋ำ	เมืองพะเยา	พะเยา
๔๓๓๖	หมู่ ๑๑ ห้วยลึก	บ้านตุ๋่น	เมืองพะเยา	พะเยา
๔๓๓๗	หมู่ ๖ ห้วยลึก	บ้านตุ๋่น	เมืองพะเยา	พะเยา
๔๓๓๘	หมู่ ๘ สันบัวบก	บ้านตุ๋่น	เมืองพะเยา	พะเยา
๔๓๓๙	หมู่ ๑ ท่ากลาง	บ้านใหม่	เมืองพะเยา	พะเยา
๔๓๔๐	หมู่ ๒ ใหม่ดง	บ้านใหม่	เมืองพะเยา	พะเยา
๔๓๔๑	หมู่ ๓ โป่ง	บ้านใหม่	เมืองพะเยา	พะเยา
๔๓๔๒	หมู่ ๔ ใหม่หลวง	บ้านใหม่	เมืองพะเยา	พะเยา
๔๓๔๓	หมู่ ๕ ร่องไฮ	บ้านใหม่	เมืองพะเยา	พะเยา
๔๓๔๔	หมู่ ๖ เขยี่ยน	บ้านใหม่	เมืองพะเยา	พะเยา
๔๓๔๕	หมู่ ๗ เขยี่ยน	บ้านใหม่	เมืองพะเยา	พะเยา
๔๓๔๖	หมู่ ๘ ไหมนคร	บ้านใหม่	เมืองพะเยา	พะเยา
๔๓๔๗	หมู่ ๙ ร่องช้าง	บ้านใหม่	เมืองพะเยา	พะเยา
๔๓๔๘	หมู่ ๑๐ แมกกาท่าข้าม	แมกกา	เมืองพะเยา	พะเยา
๔๓๔๙	หมู่ ๑๑ แมกกาบุญโยง	แมกกา	เมืองพะเยา	พะเยา
๔๓๕๐	หมู่ ๑๓ หนองแก้ว	แมกกา	เมืองพะเยา	พะเยา
๔๓๕๑	หมู่ ๑๔ แมกกาไร่เดียว	แมกกา	เมืองพะเยา	พะเยา
๔๓๕๒	หมู่ ๔ โทกหวาก	แมกกา	เมืองพะเยา	พะเยา
๔๓๕๓	หมู่ ๑ สันขี้เหล็ก	แม่นาเรือ	เมืองพะเยา	พะเยา
๔๓๕๔	หมู่ ๑๐ แม่นาเรือใต้	แม่นาเรือ	เมืองพะเยา	พะเยา
๔๓๕๕	หมู่ ๑๑ โปสถ	แม่นาเรือ	เมืองพะเยา	พะเยา
๔๓๕๖	หมู่ ๑๔ สันป่าจิว	แม่นาเรือ	เมืองพะเยา	พะเยา
๔๓๕๗	หมู่ ๑๖ แม่นาเรือโปง	แม่นาเรือ	เมืองพะเยา	พะเยา
๔๓๕๘	หมู่ ๑๗ สันทราย	แม่นาเรือ	เมืองพะเยา	พะเยา
๔๓๕๙	หมู่ ๑๘ เหล่าพัฒนา	แม่นาเรือ	เมืองพะเยา	พะเยา
๔๓๖๐	หมู่ ๗ ซ่อน	แม่นาเรือ	เมืองพะเยา	พะเยา
๔๓๖๑	หมู่ ๘ แม่นาเรือโปง	แม่นาเรือ	เมืองพะเยา	พะเยา
๔๓๖๒	หมู่ ๙ สันทราย	แม่นาเรือ	เมืองพะเยา	พะเยา
๔๓๖๓	หมู่ ๑๕ โป่งเกลือใต้	แม่ปืม	เมืองพะเยา	พะเยา
๔๓๖๔	หมู่ ๒ หุ่นตันศรี	สันป่าม่วง	เมืองพะเยา	พะเยา
๔๓๖๕	หมู่ ๓ สันปูเลย	สันป่าม่วง	เมืองพะเยา	พะเยา
๔๓๖๖	หมู่ ๔ สันป่าม่วงใต้	สันป่าม่วง	เมืองพะเยา	พะเยา

ลำดับ	ชื่อหมู่บ้าน	ตำบล	อำเภอ	จังหวัด
๔๓๖๗	หมู่ ๕ สันป่าม่วงเหนือ	สันป่าม่วง	เมืองพะเยา	พะเยา
๔๓๖๘	หมู่ ๖ สันป่าบง	สันป่าม่วง	เมืองพะเยา	พะเยา
๔๓๖๙	หมู่ ๗ แม่ต๋อมใน	สันป่าม่วง	เมืองพะเยา	พะเยา
๔๓๗๐	หมู่ ๘ สันป่าม่วง	สันป่าม่วง	เมืองพะเยา	พะเยา
๔๓๗๑	หมู่ ๑๐ ร้องศรีดอนมูล	บ้านเหล่า	แม่ใจ	พะเยา
๔๓๗๒	หมู่ ๑๓ เด่นโพธิ์ทอง	บ้านเหล่า	แม่ใจ	พะเยา
๔๓๗๓	หมู่ ๒ หอนงบัว	บ้านเหล่า	แม่ใจ	พะเยา
๔๓๗๔	หมู่ ๕ ไร่อ้อย	บ้านเหล่า	แม่ใจ	พะเยา
๔๓๗๕	หมู่ ๑ แม่สุกเหนือ	แม่สุก	แม่ใจ	พะเยา
๔๓๗๖	หมู่ ๓ แม่จัวเหนือ	แม่สุก	แม่ใจ	พะเยา
๔๓๗๗	หมู่ ๔ แม่จัวกลาง	แม่สุก	แม่ใจ	พะเยา
๔๓๗๘	หมู่ ๕ แม่จัวใต้	แม่สุก	แม่ใจ	พะเยา
๔๓๗๙	หมู่ ๗ แม่จัวป็นเจิง	แม่สุก	แม่ใจ	พะเยา
๔๓๘๐	หมู่ ๘ แม่จัว	แม่สุก	แม่ใจ	พะเยา
๔๓๘๑	หมู่ ๙ แม่สุกตอย	แม่สุก	แม่ใจ	พะเยา
๔๓๘๒	หมู่ ๑๐ ผาแดง	ศรีถ้อย	แม่ใจ	พะเยา
๔๓๘๓	หมู่ ๑๓ ปางปูเลาะ	ศรีถ้อย	แม่ใจ	พะเยา
๔๓๘๔	หมู่ ๔ บ้านวังจี้	วังจี้	ดงเจริญ	พิจิตร
๔๓๘๕	หมู่ ๕ บ้านวังเรือน	วังจี้	ดงเจริญ	พิจิตร
๔๓๘๖	หมู่ ๖ บ้านวังกะทะ	วังจี้	ดงเจริญ	พิจิตร
๔๓๘๗	หมู่ ๗ บ้านใหม่วังเรือ	วังจี้	ดงเจริญ	พิจิตร
๔๓๘๘	หมู่ ๖ ใหม่สำราญ	ดงตะขบ	ตะพานหิน	พิจิตร
๔๓๘๙	หมู่ ๗ หอนงโก	ดงตะขบ	ตะพานหิน	พิจิตร
๔๓๙๐	หมู่ ๖ หอนงจะปราบ	เขาทราย	ทับคล้อ	พิจิตร
๔๓๙๑	หมู่ ๑๐ ลำประดากกลางใหม่	ลำประดาก	บางมูลนาก	พิจิตร
๔๓๙๒	หมู่ ๖ ห้วยหลัว	ลำประดาก	บางมูลนาก	พิจิตร
๔๓๙๓	หมู่ ๗ สามแยก	ลำประดาก	บางมูลนาก	พิจิตร
๔๓๙๔	หมู่ ๙ ลำประดากกลาง	ลำประดาก	บางมูลนาก	พิจิตร
๔๓๙๕	หมู่ ๘ ลำประดากกลาง	วังตะกุก	บางมูลนาก	พิจิตร
๔๓๙๖	หมู่ ๑๑ เกาะแก้ว	ไผ่รอบ	โพธิ์ประทับช้าง	พิจิตร
๔๓๙๗	หมู่ ๑ ดงมล	วังโมกข์	วชิรบารมี	พิจิตร
๔๓๙๘	หมู่ ๑๑ ปลายห้วย	เนินปอ	สามง่าม	พิจิตร
๔๓๙๙	หมู่ ๑๔ หอนงไผ่	เนินปอ	สามง่าม	พิจิตร
๔๔๐๐	หมู่ ๙ ยางท่าหลุม	เนินปอ	สามง่าม	พิจิตร
๔๔๐๑	หมู่ ๑๐ คลองเจริญ	หนองโสน	สามง่าม	พิจิตร
๔๔๐๒	หมู่ ๑๑ หอนงตาเขียน	หนองโสน	สามง่าม	พิจิตร
๔๔๐๓	หมู่ ๑๒ หอนงจิก	หนองโสน	สามง่าม	พิจิตร
๔๔๐๔	หมู่ ๑๓ ทรายคลอง	หนองโสน	สามง่าม	พิจิตร
๔๔๐๕	หมู่ ๑๕ บึงกระบาก	หนองโสน	สามง่าม	พิจิตร
๔๔๐๖	หมู่ ๑๘ หอนงกระต๋อมไก่อ	หนองโสน	สามง่าม	พิจิตร
๔๔๐๗	หมู่ ๔ มาบกระเปา	หนองโสน	สามง่าม	พิจิตร
๔๔๐๘	หมู่ ๘ เพชรพิจิตร	หนองโสน	สามง่าม	พิจิตร
๔๔๐๙	หมู่ ๙ ตอรั้ง	หนองโสน	สามง่าม	พิจิตร
๔๔๑๐	หมู่ ๘ บ้านวังน้ำใส	วังจี้	ดงเจริญ	พิจิตร
๔๔๑๑	หมู่ ๙ บ้านวังเรือนพัฒนา	วังจี้	ดงเจริญ	พิจิตร
๔๔๑๒	หมู่ ๑ บ้านสำนักขุนเณร	สำนักขุนเณร	ดงเจริญ	พิจิตร

London 901

ป. ๑๑๖

ลำดับ	ชื่อหมู่บ้าน	ตำบล	อำเภอ	จังหวัด
๔๔๑๓	หมู่ ๑๑ บ้านวังไม้ลาย	สำนักขุนเณร	ดงเจริญ	พิจิตร
๔๔๑๔	หมู่ ๓ บ้านวังหินแรง	สำนักขุนเณร	ดงเจริญ	พิจิตร
๔๔๑๕	หมู่ ๑ บ้านห้วยพุก	ห้วยพุก	ดงเจริญ	พิจิตร
๔๔๑๖	หมู่ ๒ บ้านห้วยพุก	ห้วยพุก	ดงเจริญ	พิจิตร
๔๔๑๗	หมู่ ๑๐ บ้านห้วยตาดำ	ห้วยร่วม	ดงเจริญ	พิจิตร
๔๔๑๘	หมู่ ๒ จั้วราย	จั้วราย	ตะพานหิน	พิจิตร
๔๔๑๙	หมู่ ๒ ดงตะขบ	ดงตะขบ	ตะพานหิน	พิจิตร
๔๔๒๐	หมู่ ๔ ดงตะขบ	ดงตะขบ	ตะพานหิน	พิจิตร
๔๔๒๑	หมู่ ๕ ดงตะขบ	ดงตะขบ	ตะพานหิน	พิจิตร
๔๔๒๒	หมู่ ๙ ดงตะขบ	ดงตะขบ	ตะพานหิน	พิจิตร
๔๔๒๓	หมู่ ๒ ทับปรุ	ทับหมัน	ตะพานหิน	พิจิตร
๔๔๒๔	หมู่ ๖ ทับหมัน	ทับหมัน	ตะพานหิน	พิจิตร
๔๔๒๕	หมู่ ๑ หุ่งโพธิ์	หุ่งโพธิ์	ตะพานหิน	พิจิตร
๔๔๒๖	หมู่ ๒ หุ่งโพธิ์	หุ่งโพธิ์	ตะพานหิน	พิจิตร
๔๔๒๗	หมู่ ๓ หุ่งโพธิ์	หุ่งโพธิ์	ตะพานหิน	พิจิตร
๔๔๒๘	หมู่ ๔ หุ่งโพธิ์	หุ่งโพธิ์	ตะพานหิน	พิจิตร
๔๔๒๙	หมู่ ๒ ไม้หลวง	ไม้หลวง	ตะพานหิน	พิจิตร
๔๔๓๐	หมู่ ๔ ใหม่	วังสำโรง	ตะพานหิน	พิจิตร
๔๔๓๑	หมู่ ๗ คลองเขาควาย	วังสำโรง	ตะพานหิน	พิจิตร
๔๔๓๒	หมู่ ๒ วังหลุม	วังหลุม	ตะพานหิน	พิจิตร
๔๔๓๓	หมู่ ๓ วังหลุม	วังหลุม	ตะพานหิน	พิจิตร
๔๔๓๔	หมู่ ๔ วังหลุม	วังหลุม	ตะพานหิน	พิจิตร
๔๔๓๕	หมู่ ๙ วังหลุม	วังหลุม	ตะพานหิน	พิจิตร
๔๔๓๖	หมู่ ๒ วังหว่า	วังหว่า	ตะพานหิน	พิจิตร
๔๔๓๗	หมู่ ๓ ยางคลี	วังหว่า	ตะพานหิน	พิจิตร
๔๔๓๘	หมู่ ๗ ท่าบ่อเหนือ	วังหว่า	ตะพานหิน	พิจิตร
๔๔๓๙	หมู่ ๑ ป่าแดงเหนือ	หนองพยอม	ตะพานหิน	พิจิตร
๔๔๔๐	หมู่ ๑๐ หนองพงค์	หนองพยอม	ตะพานหิน	พิจิตร
๔๔๔๑	หมู่ ๖ ป่าแดงใต้	หนองพยอม	ตะพานหิน	พิจิตร
๔๔๔๒	หมู่ ๗ ป่าแดง	หนองพยอม	ตะพานหิน	พิจิตร
๔๔๔๓	หมู่ ๕ จั้วราย	ห้วยเกตุ	ตะพานหิน	พิจิตร
๔๔๔๔	หมู่ ๓ ลำประดา	เขาทราย	ทับคล้อ	พิจิตร
๔๔๔๕	หมู่ ๗ เขาทระ	เขาทราย	ทับคล้อ	พิจิตร
๔๔๔๖	หมู่ ๑ ห้ายหุ่ง	ห้ายหุ่ง	ทับคล้อ	พิจิตร
๔๔๔๗	หมู่ ๒ ห้ายหุ่ง	ห้ายหุ่ง	ทับคล้อ	พิจิตร
๔๔๔๘	หมู่ ๑๐ เนินมะกอก	เนินมะกอก	บางมูลนาก	พิจิตร
๔๔๔๙	หมู่ ๑๒ วังกร่างใต้	เนินมะกอก	บางมูลนาก	พิจิตร
๔๔๕๐	หมู่ ๔ วังกร่าง	เนินมะกอก	บางมูลนาก	พิจิตร
๔๔๕๑	หมู่ ๕ เนินมะกอก	เนินมะกอก	บางมูลนาก	พิจิตร
๔๔๕๒	หมู่ ๖ ไร่	เนินมะกอก	บางมูลนาก	พิจิตร
๔๔๕๓	หมู่ ๙ วังกร่าง	เนินมะกอก	บางมูลนาก	พิจิตร
๔๔๕๔	หมู่ ๑๒ พฤษะวัน	บางไผ่	บางมูลนาก	พิจิตร
๔๔๕๕	หมู่ ๒ ท่าหอย	บางไผ่	บางมูลนาก	พิจิตร
๔๔๕๖	หมู่ ๓ สถานีดงตะขบ	บางไผ่	บางมูลนาก	พิจิตร
๔๔๕๗	หมู่ ๔ บางไผ่	บางไผ่	บางมูลนาก	พิจิตร
๔๔๕๘	หมู่ ๕ บางไผ่	บางไผ่	บางมูลนาก	พิจิตร

Signature

ป. อดิ

ลำดับ	ชื่อหมู่บ้าน	ตำบล	อำเภอ	จังหวัด
๔๔๕๙	หมู่ ๗ ห้วยคต	บางไผ่	บางมูลนาก	พิจิตร
๔๔๖๐	หมู่ ๙ บางไผ่	บางไผ่	บางมูลนาก	พิจิตร
๔๔๖๑	หมู่ ๒ นองเต่า	ภูมิ	บางมูลนาก	พิจิตร
๔๔๖๒	หมู่ ๓ นองเต่า	ภูมิ	บางมูลนาก	พิจิตร
๔๔๖๓	หมู่ ๔ วังพรม	ภูมิ	บางมูลนาก	พิจิตร
๔๔๖๔	หมู่ ๕ ห้วยกรวด	ภูมิ	บางมูลนาก	พิจิตร
๔๔๖๕	หมู่ ๕ ลำประดา	ลำประดา	บางมูลนาก	พิจิตร
๔๔๖๖	หมู่ ๒ วังกรด	วังกรด	บางมูลนาก	พิจิตร
๔๔๖๗	หมู่ ๕ ห้วยเรียงกลาง	วังกรด	บางมูลนาก	พิจิตร
๔๔๖๘	หมู่ ๑ วังตะกุก	วังตะกุก	บางมูลนาก	พิจิตร
๔๔๖๙	หมู่ ๑๑ วังตะกุก	วังตะกุก	บางมูลนาก	พิจิตร
๔๔๗๐	หมู่ ๑๒ ห้วยเรียงกลาง	วังตะกุก	บางมูลนาก	พิจิตร
๔๔๗๑	หมู่ ๓ วังตะกุก	วังตะกุก	บางมูลนาก	พิจิตร
๔๔๗๒	หมู่ ๔ วังอีแร้ง	วังตะกุก	บางมูลนาก	พิจิตร
๔๔๗๓	หมู่ ๒ ไตปลาตุก	วังสำโรง	บางมูลนาก	พิจิตร
๔๔๗๔	หมู่ ๓ วังสำโรง	วังสำโรง	บางมูลนาก	พิจิตร
๔๔๗๕	หมู่ ๕ วังสำโรง	วังสำโรง	บางมูลนาก	พิจิตร
๔๔๗๖	หมู่ ๑ ห้วยเขน	ห้วยเขน	บางมูลนาก	พิจิตร
๔๔๗๗	หมู่ ๒ ห้วยเขน	ห้วยเขน	บางมูลนาก	พิจิตร
๔๔๗๘	หมู่ ๓ ห้วยเขน	ห้วยเขน	บางมูลนาก	พิจิตร
๔๔๗๙	หมู่ ๔ ห้วยเขน	ห้วยเขน	บางมูลนาก	พิจิตร
๔๔๘๐	หมู่ ๕ ไตมะขาม	ห้วยเขน	บางมูลนาก	พิจิตร
๔๔๘๑	หมู่ ๓ หอไกร	หอไกร	บางมูลนาก	พิจิตร
๔๔๘๒	หมู่ ๔ หอไกร	หอไกร	บางมูลนาก	พิจิตร
๔๔๘๓	หมู่ ๖ ไข่น้ำ	หอไกร	บางมูลนาก	พิจิตร
๔๔๘๔	หมู่ ๑๐ ดงไทร	บึงนาราง	บึงนาราง	พิจิตร
๔๔๘๕	หมู่ ๔ นองแหม	บึงนาราง	บึงนาราง	พิจิตร
๔๔๘๖	หมู่ ๓ พุงทอง	โพธิ์ไทรงาม	บึงนาราง	พิจิตร
๔๔๘๗	หมู่ ๔ บึงลี	โพธิ์ไทรงาม	บึงนาราง	พิจิตร
๔๔๘๘	หมู่ ๖ วังกระสูบ	โพธิ์ไทรงาม	บึงนาราง	พิจิตร
๔๔๘๙	หมู่ ๘ บึงลีใต้	โพธิ์ไทรงาม	บึงนาราง	พิจิตร
๔๔๙๐	หมู่ ๓ บึงปลิง	ห้วยแก้ว	บึงนาราง	พิจิตร
๔๔๙๑	หมู่ ๖ วังปลากทราย	ห้วยแก้ว	บึงนาราง	พิจิตร
๔๔๙๒	หมู่ ๘ วังตะโกก	ห้วยแก้ว	บึงนาราง	พิจิตร
๔๔๙๓	หมู่ ๑ แหลมรัง	แหลมรัง	บึงนาราง	พิจิตร
๔๔๙๔	หมู่ ๑๒ แหลมทอง	แหลมรัง	บึงนาราง	พิจิตร
๔๔๙๕	หมู่ ๑๓ พุงยาว	แหลมรัง	บึงนาราง	พิจิตร
๔๔๙๖	หมู่ ๑๔ นองสะแก	แหลมรัง	บึงนาราง	พิจิตร
๔๔๙๗	หมู่ ๖ พุงโคราช	แหลมรัง	บึงนาราง	พิจิตร
๔๔๙๘	หมู่ ๙ นองจิกลี	แหลมรัง	บึงนาราง	พิจิตร
๔๔๙๙	หมู่ ๑๐ ไร่	ตะนง	โพทะเล	พิจิตร
๔๕๐๐	หมู่ ๒ นองประทุม	ท่าขมิ้น	โพทะเล	พิจิตร
๔๕๐๑	หมู่ ๑๒ ท่าบัว	ท่าบัว	โพทะเล	พิจิตร
๔๕๐๒	หมู่ ๔ ท่าบัว	ท่าบัว	โพทะเล	พิจิตร
๔๕๐๓	หมู่ ๖ ท่าบัว	ท่าบัว	โพทะเล	พิจิตร
๔๕๐๔	หมู่ ๑ ท้ายน้ำ	ท้ายน้ำ	โพทะเล	พิจิตร

Handwritten signature and initials in blue ink.

ลำดับ	ชื่อหมู่บ้าน	ตำบล	อำเภอ	จังหวัด
๔๕๐๕	หมู่ ๒ ท้ายน้ำ	ท้ายน้ำ	โพทะเล	พิจิตร
๔๕๐๖	หมู่ ๘ หัวदान	ท้ายน้ำ	โพทะเล	พิจิตร
๔๕๐๗	หมู่ ๑ บางคลาน	บางคลาน	โพทะเล	พิจิตร
๔๕๐๘	หมู่ ๒ มาบขุมแสง	บางคลาน	โพทะเล	พิจิตร
๔๕๐๙	หมู่ ๓ สวนมะม่วง	บางคลาน	โพทะเล	พิจิตร
๔๕๑๐	หมู่ ๕ วังตะโก	บางคลาน	โพทะเล	พิจิตร
๔๕๑๑	หมู่ ๑ น้อย	บ้านน้อย	โพทะเล	พิจิตร
๔๕๑๒	หมู่ ๖ หองบึง	บ้านน้อย	โพทะเล	พิจิตร
๔๕๑๓	หมู่ ๖ ตาล	โพทะเล	โพทะเล	พิจิตร
๔๕๑๔	หมู่ ๗ น้ำขุ	โพทะเล	โพทะเล	พิจิตร
๔๕๑๕	หมู่ ๑ กองทอง	วัดขวาง	โพทะเล	พิจิตร
๔๕๑๖	หมู่ ๑ เนินพยอม	ดงเสือเหลือง	โพธิ์ประทับช้าง	พิจิตร
๔๕๑๗	หมู่ ๑๐ บ้านน้อย	ดงเสือเหลือง	โพธิ์ประทับช้าง	พิจิตร
๔๕๑๘	หมู่ ๑๑ หองหวาย	ดงเสือเหลือง	โพธิ์ประทับช้าง	พิจิตร
๔๕๑๙	หมู่ ๑๔ หองขานาง(ตะวันตก)	ดงเสือเหลือง	โพธิ์ประทับช้าง	พิจิตร
๔๕๒๐	หมู่ ๒ ดงเสือเหลือง	ดงเสือเหลือง	โพธิ์ประทับช้าง	พิจิตร
๔๕๒๑	หมู่ ๖ ฟากคลอง	ดงเสือเหลือง	โพธิ์ประทับช้าง	พิจิตร
๔๕๒๒	หมู่ ๙ เกาะกลาง	ดงเสือเหลือง	โพธิ์ประทับช้าง	พิจิตร
๔๕๒๓	หมู่ ๑ หุ่งใหญ่	หุ่งใหญ่	โพธิ์ประทับช้าง	พิจิตร
๔๕๒๔	หมู่ ๑๒ หองกระเบา	หุ่งใหญ่	โพธิ์ประทับช้าง	พิจิตร
๔๕๒๕	หมู่ ๑๔ เกษตรพัฒนา	หุ่งใหญ่	โพธิ์ประทับช้าง	พิจิตร
๔๕๒๖	หมู่ ๔ บ่อปึงเกลือ	หุ่งใหญ่	โพธิ์ประทับช้าง	พิจิตร
๔๕๒๗	หมู่ ๗ บึงบ้าน	หุ่งใหญ่	โพธิ์ประทับช้าง	พิจิตร
๔๕๒๘	หมู่ ๑๔ สวนเจริญ	เนินสว่าง	โพธิ์ประทับช้าง	พิจิตร
๔๕๒๙	หมู่ ๕ มาบมะไฟ	เนินสว่าง	โพธิ์ประทับช้าง	พิจิตร
๔๕๓๐	หมู่ ๖ หองสะแก	เนินสว่าง	โพธิ์ประทับช้าง	พิจิตร
๔๕๓๑	หมู่ ๑ ไตโพธิ์	ไผ่รอบ	โพธิ์ประทับช้าง	พิจิตร
๔๕๓๒	หมู่ ๑๓ หองไม้แดง	ไผ่รอบ	โพธิ์ประทับช้าง	พิจิตร
๔๕๓๓	หมู่ ๙ ไผ่รอบ	ไผ่รอบ	โพธิ์ประทับช้าง	พิจิตร
๔๕๓๔	หมู่ ๓ โพธิ์ประทับช้าง	โพธิ์ประทับช้าง	โพธิ์ประทับช้าง	พิจิตร
๔๕๓๕	หมู่ ๘ ท่ากร่าง	โพธิ์ประทับช้าง	โพธิ์ประทับช้าง	พิจิตร
๔๕๓๖	หมู่ ๗ วังจิก(ออก)	วังจิก	โพธิ์ประทับช้าง	พิจิตร
๔๕๓๗	หมู่ ๙ เพชรวังจิก	วังจิก	โพธิ์ประทับช้าง	พิจิตร
๔๕๓๘	หมู่ ๒ ดงชะพลู	คลองคะเชนทร์	เมืองพิจิตร	พิจิตร
๔๕๓๙	หมู่ ๒ ชะมั่ง	ชะมั่ง	เมืองพิจิตร	พิจิตร
๔๕๔๐	หมู่ ๓ ชะมั่ง	ชะมั่ง	เมืองพิจิตร	พิจิตร
๔๕๔๑	หมู่ ๔ บางเพ็ชร	ชะมั่ง	เมืองพิจิตร	พิจิตร
๔๕๔๒	หมู่ ๕ บางเพ็ชร	ชะมั่ง	เมืองพิจิตร	พิจิตร
๔๕๔๓	หมู่ ๖ สวนแดง	ชะมั่ง	เมืองพิจิตร	พิจิตร
๔๕๔๔	หมู่ ๗ สวนแดง	ชะมั่ง	เมืองพิจิตร	พิจิตร
๔๕๔๕	หมู่ ๙ วังกะจะ	ชะมั่ง	เมืองพิจิตร	พิจิตร
๔๕๔๖	หมู่ ๒ ดงกลาง	ดงกลาง	เมืองพิจิตร	พิจิตร
๔๕๔๗	หมู่ ๓ ดงป่าคำ	ดงกลาง	เมืองพิจิตร	พิจิตร
๔๕๔๘	หมู่ ๔ ดงป่าคำ	ดงกลาง	เมืองพิจิตร	พิจิตร
๔๕๔๙	หมู่ ๕ ดงป่าคำ	ดงกลาง	เมืองพิจิตร	พิจิตร
๔๕๕๐	หมู่ ๗ ดงกลาง	ดงกลาง	เมืองพิจิตร	พิจิตร

Handwritten signature

Handwritten initials

ลำดับ	ชื่อหมู่บ้าน	ตำบล	อำเภอ	จังหวัด
๔๕๕๑	หมู่ ๘ ดงป่าคำ	ดงกลาง	เมืองพิจิตร	พิจิตร
๔๕๕๒	หมู่ ๙ ดงกลาง	ดงกลาง	เมืองพิจิตร	พิจิตร
๔๕๕๓	หมู่ ๑ เขารูปช้าง	ดงป่าคำ	เมืองพิจิตร	พิจิตร
๔๕๕๔	หมู่ ๓ ดงป่าคำ	ดงป่าคำ	เมืองพิจิตร	พิจิตร
๔๕๕๕	หมู่ ๕ ท่ากระทุ้	ท่าหลวง	เมืองพิจิตร	พิจิตร
๔๕๕๖	หมู่ ๓ วังมะเดื่อ	ท่าพ่อ	เมืองพิจิตร	พิจิตร
๔๕๕๗	หมู่ ๑๐ ท่ามะไฟ	ป่ามะคาบ	เมืองพิจิตร	พิจิตร
๔๕๕๘	หมู่ ๑๓ คลองอุดม	ป่ามะคาบ	เมืองพิจิตร	พิจิตร
๔๕๕๙	หมู่ ๑๔ แหลมยาง	ป่ามะคาบ	เมืองพิจิตร	พิจิตร
๔๕๖๐	หมู่ ๓ ป่ามะคาบ	ป่ามะคาบ	เมืองพิจิตร	พิจิตร
๔๕๖๑	หมู่ ๔ บ้านไร่	ป่ามะคาบ	เมืองพิจิตร	พิจิตร
๔๕๖๒	หมู่ ๖ ป่ามะคาบ	ป่ามะคาบ	เมืองพิจิตร	พิจิตร
๔๕๖๓	หมู่ ๗ คลองอุดม	ป่ามะคาบ	เมืองพิจิตร	พิจิตร
๔๕๖๔	หมู่ ๙ ท่ามะไฟ	ป่ามะคาบ	เมืองพิจิตร	พิจิตร
๔๕๖๕	หมู่ ๖ บ้านหาดมูลกระบือ	ไผ่ขวาง	เมืองพิจิตร	พิจิตร
๔๕๖๖	หมู่ ๗ บ้านหาดสูง	ไผ่ขวาง	เมืองพิจิตร	พิจิตร
๔๕๖๗	หมู่ ๘ ดงเศรษฐี	ไผ่ขวาง	เมืองพิจิตร	พิจิตร
๔๕๖๘	หมู่ ๑ เมืองเก่า	เมืองเก่า	เมืองพิจิตร	พิจิตร
๔๕๖๙	หมู่ ๓ เมืองเก่า	เมืองเก่า	เมืองพิจิตร	พิจิตร
๔๕๗๐	หมู่ ๕ ท่าโพธิ์	เมืองเก่า	เมืองพิจิตร	พิจิตร
๔๕๗๑	หมู่ ๖ วังจันทร์	เมืองเก่า	เมืองพิจิตร	พิจิตร
๔๕๗๒	หมู่ ๘ เมืองเก่า	เมืองเก่า	เมืองพิจิตร	พิจิตร
๔๕๗๓	หมู่ ๙ ท่าโพธิ์	เมืองเก่า	เมืองพิจิตร	พิจิตร
๔๕๗๔	หมู่ ๑๐ วั่งกระดี่ทอง	ย่านยาว	เมืองพิจิตร	พิจิตร
๔๕๗๕	หมู่ ๓ วัดหงษ์	ย่านยาว	เมืองพิจิตร	พิจิตร
๔๕๗๖	หมู่ ๔ วั่งกระดี่ทอง	ย่านยาว	เมืองพิจิตร	พิจิตร
๔๕๗๗	หมู่ ๖ ย่านยาว	ย่านยาว	เมืองพิจิตร	พิจิตร
๔๕๗๘	หมู่ ๙ โนนห้วยปิด	ย่านยาว	เมืองพิจิตร	พิจิตร
๔๕๗๙	หมู่ ๑ วั่งทับยา	โรงช้าง	เมืองพิจิตร	พิจิตร
๔๕๘๐	หมู่ ๒ โรงช้าง	โรงช้าง	เมืองพิจิตร	พิจิตร
๔๕๘๑	หมู่ ๓ หัวเมือง	โรงช้าง	เมืองพิจิตร	พิจิตร
๔๕๘๒	หมู่ ๔ ท่าฉนวน	โรงช้าง	เมืองพิจิตร	พิจิตร
๔๕๘๓	หมู่ ๖ โรงช้าง	โรงช้าง	เมืองพิจิตร	พิจิตร
๔๕๘๔	หมู่ ๑ หัวดง	หัวดง	เมืองพิจิตร	พิจิตร
๔๕๘๕	หมู่ ๓ เขาพระ	หัวดง	เมืองพิจิตร	พิจิตร
๔๕๘๖	หมู่ ๖ น้ำโจนเหนือ	หัวดง	เมืองพิจิตร	พิจิตร
๔๕๘๗	หมู่ ๗ หัวดง	หัวดง	เมืองพิจิตร	พิจิตร
๔๕๘๘	หมู่ ๘ หัวดง	หัวดง	เมืองพิจิตร	พิจิตร
๔๕๘๙	หมู่ ๙ ปากคลอง	หัวดง	เมืองพิจิตร	พิจิตร
๔๕๙๐	หมู่ ๑๐ หลายหนองหมี่	บ้านนา	วชิรบุรี	พิจิตร
๔๕๙๑	หมู่ ๑๑ บ้านนาเหนือ	บ้านนา	วชิรบุรี	พิจิตร
๔๕๙๒	หมู่ ๑๒ คันห้วย	บ้านนา	วชิรบุรี	พิจิตร
๔๕๙๓	หมู่ ๑๖ บ่อแร่	บ้านนา	วชิรบุรี	พิจิตร
๔๕๙๔	หมู่ ๖ หนองหุซ้าง	บ้านนา	วชิรบุรี	พิจิตร
๔๕๙๕	หมู่ ๗ นิคม	บ้านนา	วชิรบุรี	พิจิตร
๔๕๙๖	หมู่ ๑๐ อยางเกาะ	บึงบัว	วชิรบุรี	พิจิตร

Font

ป. อดิ

ลำดับ	ชื่อหมู่บ้าน	ตำบล	อำเภอ	จังหวัด
๔๕๙๗	หมู่ ๑๓ ทับเกษียนทอง	บึงบัว	วชิรบุรี	พิจิตร
๔๕๙๘	หมู่ ๓ ยางตะพาย	บึงบัว	วชิรบุรี	พิจิตร
๔๕๙๙	หมู่ ๔ มาบฝาง	บึงบัว	วชิรบุรี	พิจิตร
๔๖๐๐	หมู่ ๕ นองขาว	บึงบัว	วชิรบุรี	พิจิตร
๔๖๐๑	หมู่ ๖ นองไข่น้ำ	บึงบัว	วชิรบุรี	พิจิตร
๔๖๐๒	หมู่ ๘ ดงยาง	บึงบัว	วชิรบุรี	พิจิตร
๔๖๐๓	หมู่ ๙ เจริญสุข	บึงบัว	วชิรบุรี	พิจิตร
๔๖๐๔	หมู่ ๑๐ คลองบัวลอย	วังโมกข์	วชิรบุรี	พิจิตร
๔๖๐๕	หมู่ ๒ นองหญ้าปล้อง	วังโมกข์	วชิรบุรี	พิจิตร
๔๖๐๖	หมู่ ๓ ดงยาง	วังโมกข์	วชิรบุรี	พิจิตร
๔๖๐๗	หมู่ ๔ สระบุรีเพ็ด	วังโมกข์	วชิรบุรี	พิจิตร
๔๖๐๘	หมู่ ๕ วังโมกข์	วังโมกข์	วชิรบุรี	พิจิตร
๔๖๐๙	หมู่ ๖ นองรีน	วังโมกข์	วชิรบุรี	พิจิตร
๔๖๑๐	หมู่ ๗ วังตะขบ	วังโมกข์	วชิรบุรี	พิจิตร
๔๖๑๑	หมู่ ๑ ต้นประดู่	หนองหลุม	วชิรบุรี	พิจิตร
๔๖๑๒	หมู่ ๑๒ บ้านเหนือพัฒนา	หนองหลุม	วชิรบุรี	พิจิตร
๔๖๑๓	หมู่ ๓ ต้นประดู่	หนองหลุม	วชิรบุรี	พิจิตร
๔๖๑๔	หมู่ ๔ ป่าสัก	หนองหลุม	วชิรบุรี	พิจิตร
๔๖๑๕	หมู่ ๕ นองหลุม	หนองหลุม	วชิรบุรี	พิจิตร
๔๖๑๖	หมู่ ๙ บัวยาง	หนองหลุม	วชิรบุรี	พิจิตร
๔๖๑๗	หมู่ ๑ นองปล้อง	หนองปล้อง	วังทรายพูน	พิจิตร
๔๖๑๘	หมู่ ๑ นองปลาไหล	หนองปลาไหล	วังทรายพูน	พิจิตร
๔๖๑๙	หมู่ ๑๐ ท่ากระดานเหนือ	หนองปลาไหล	วังทรายพูน	พิจิตร
๔๖๒๐	หมู่ ๑๓ โพธิ์ทอง	หนองปลาไหล	วังทรายพูน	พิจิตร
๔๖๒๑	หมู่ ๔ ทับไทร	หนองปลาไหล	วังทรายพูน	พิจิตร
๔๖๒๒	หมู่ ๗ ท่ากระดานใต้	หนองปลาไหล	วังทรายพูน	พิจิตร
๔๖๒๓	หมู่ ๒ ทำเยียม	ทำเยียม	สากเหล็ก	พิจิตร
๔๖๒๔	หมู่ ๑ วังทับไทร	วังทับไทร	สากเหล็ก	พิจิตร
๔๖๒๕	หมู่ ๕ คลองระนาม	สากเหล็ก	สากเหล็ก	พิจิตร
๔๖๒๖	หมู่ ๔ นองหญ้าไทร	หนองหญ้าไทร	สากเหล็ก	พิจิตร
๔๖๒๗	หมู่ ๘ วังโป่ง	กำแพงดิน	สามง่าม	พิจิตร
๔๖๒๘	หมู่ ๙ นองบัว	กำแพงดิน	สามง่าม	พิจิตร
๔๖๒๙	หมู่ ๑ เนินปอ	เนินปอ	สามง่าม	พิจิตร
๔๖๓๐	หมู่ ๑๒ บึงเลือร่อง	เนินปอ	สามง่าม	พิจิตร
๔๖๓๑	หมู่ ๑๓ บึงตะคด	เนินปอ	สามง่าม	พิจิตร
๔๖๓๒	หมู่ ๑๕ หุ้งกระจี่	เนินปอ	สามง่าม	พิจิตร
๔๖๓๓	หมู่ ๑๖ แหลมทอง	เนินปอ	สามง่าม	พิจิตร
๔๖๓๔	หมู่ ๑๗ นาหนองขวัญ	เนินปอ	สามง่าม	พิจิตร
๔๖๓๕	หมู่ ๑๘ ยางสองต้น	เนินปอ	สามง่าม	พิจิตร
๔๖๓๖	หมู่ ๑๙ บึงน้อย	เนินปอ	สามง่าม	พิจิตร
๔๖๓๗	หมู่ ๒ เนินปอ	เนินปอ	สามง่าม	พิจิตร
๔๖๓๘	หมู่ ๔ วังกระทิง	เนินปอ	สามง่าม	พิจิตร
๔๖๓๙	หมู่ ๕ สระยายซี	เนินปอ	สามง่าม	พิจิตร
๔๖๔๐	หมู่ ๖ สระยายซี	เนินปอ	สามง่าม	พิจิตร
๔๖๔๑	หมู่ ๗ มาบแพบ	เนินปอ	สามง่าม	พิจิตร
๔๖๔๒	หมู่ ๑๑ ปากคลอง	รังนก	สามง่าม	พิจิตร

Fonten

๑. ๑๑

ลำดับ	ชื่อหมู่บ้าน	ตำบล	อำเภอ	จังหวัด
๔๖๔๓	หมู่ ๑๒ ย่านยาว	วังนก	สามง่าม	พิจิตร
๔๖๔๔	หมู่ ๓ วังนก	วังนก	สามง่าม	พิจิตร
๔๖๔๕	หมู่ ๔ วังนก	วังนก	สามง่าม	พิจิตร
๔๖๔๖	หมู่ ๙ กระทู้มน้ำเตือด	วังนก	สามง่าม	พิจิตร
๔๖๔๗	หมู่ ๑๑ วัดใหม่ราษฎร์บำรุง	สามง่าม	สามง่าม	พิจิตร
๔๖๔๘	หมู่ ๑๒ คลองโนน	สามง่าม	สามง่าม	พิจิตร
๔๖๔๙	หมู่ ๑ หนองโสน	หนองโสน	สามง่าม	พิจิตร
๔๖๕๐	หมู่ ๑๔ แหลมเจดีย์	หนองโสน	สามง่าม	พิจิตร
๔๖๕๑	หมู่ ๑๖ หนองโสนใต้	หนองโสน	สามง่าม	พิจิตร
๔๖๕๒	หมู่ ๑๗ หนองโสนเหนือ	หนองโสน	สามง่าม	พิจิตร
๔๖๕๓	หมู่ ๑๙ หนองจิก	หนองโสน	สามง่าม	พิจิตร
๔๖๕๔	หมู่ ๒ หนองโสน	หนองโสน	สามง่าม	พิจิตร
๔๖๕๕	หมู่ ๓ ป่าแขง	หนองโสน	สามง่าม	พิจิตร
๔๖๕๖	หมู่ ๕ บึงเฒ่า	หนองโสน	สามง่าม	พิจิตร
๔๖๕๗	หมู่ ๗ ไร่ใหญ่	หนองโสน	สามง่าม	พิจิตร
๔๖๕๘	หมู่ ๑ นาตอน	บ่อภาค	ชาติตระการ	พิษณุโลก
๔๖๕๙	หมู่ ๑๐ เทอดชาติ	บ่อภาค	ชาติตระการ	พิษณุโลก
๔๖๖๐	หมู่ ๑๑ หมันแสวง	บ่อภาค	ชาติตระการ	พิษณุโลก
๔๖๖๑	หมู่ ๑๒ ขุนน้ำค้ำ	บ่อภาค	ชาติตระการ	พิษณุโลก
๔๖๖๒	หมู่ ๑๓ น้ำจวง	บ่อภาค	ชาติตระการ	พิษณุโลก
๔๖๖๓	หมู่ ๑๔ รักชาติ	บ่อภาค	ชาติตระการ	พิษณุโลก
๔๖๖๔	หมู่ ๑๕ สงบสุข	บ่อภาค	ชาติตระการ	พิษณุโลก
๔๖๖๕	หมู่ ๑๖ น้ำจวงใต้	บ่อภาค	ชาติตระการ	พิษณุโลก
๔๖๖๖	หมู่ ๒ ขวดน้ำมัน	บ่อภาค	ชาติตระการ	พิษณุโลก
๔๖๖๗	หมู่ ๓ ลาดเรือ	บ่อภาค	ชาติตระการ	พิษณุโลก
๔๖๖๘	หมู่ ๔ บ่อภาคเหนือ	บ่อภาค	ชาติตระการ	พิษณุโลก
๔๖๖๙	หมู่ ๕ บ่อภาคใต้	บ่อภาค	ชาติตระการ	พิษณุโลก
๔๖๗๐	หมู่ ๖ รักไทย	บ่อภาค	ชาติตระการ	พิษณุโลก
๔๖๗๑	หมู่ ๗ นุชเทียน	บ่อภาค	ชาติตระการ	พิษณุโลก
๔๖๗๒	หมู่ ๘ รมเกล้า	บ่อภาค	ชาติตระการ	พิษณุโลก
๔๖๗๓	หมู่ ๙ ชำนาญชัย	บ่อภาค	ชาติตระการ	พิษณุโลก
๔๖๗๔	หมู่ ๑ บ้านดง	บ้านดง	ชาติตระการ	พิษณุโลก
๔๖๗๕	หมู่ ๑๐ ห้วยน้ำอูน	บ้านดง	ชาติตระการ	พิษณุโลก
๔๖๗๖	หมู่ ๑๑ ชุมแสง	บ้านดง	ชาติตระการ	พิษณุโลก
๔๖๗๗	หมู่ ๑๒ ห้วยน้ำเย็น	บ้านดง	ชาติตระการ	พิษณุโลก
๔๖๗๘	หมู่ ๑๓ ดินดง	บ้านดง	ชาติตระการ	พิษณุโลก
๔๖๗๙	หมู่ ๑๖ เนินดอง	บ้านดง	ชาติตระการ	พิษณุโลก
๔๖๘๐	หมู่ ๒ นาชาน	บ้านดง	ชาติตระการ	พิษณุโลก
๔๖๘๑	หมู่ ๓ ห้วยน้ำปลา	บ้านดง	ชาติตระการ	พิษณุโลก
๔๖๘๒	หมู่ ๔ นาหล่ม	บ้านดง	ชาติตระการ	พิษณุโลก
๔๖๘๓	หมู่ ๕ เนินทอง	บ้านดง	ชาติตระการ	พิษณุโลก
๔๖๘๔	หมู่ ๖ นาตาจุม	บ้านดง	ชาติตระการ	พิษณุโลก
๔๖๘๕	หมู่ ๗ เนินพยอม	บ้านดง	ชาติตระการ	พิษณุโลก
๔๖๘๖	หมู่ ๘ ท่าสวนยา	บ้านดง	ชาติตระการ	พิษณุโลก
๔๖๘๗	หมู่ ๙ น้ำทองน้อย	บ้านดง	ชาติตระการ	พิษณุโลก
๔๖๘๘	หมู่ ๑๐ หนองชุมแสง	สวนเมี่ยง	ชาติตระการ	พิษณุโลก

Handwritten signature and notes in blue ink.

ลำดับ	ชื่อหมู่บ้าน	ตำบล	อำเภอ	จังหวัด
๔๖๘๙	หมู่ ๒ ทองขาหย่าง	สวนเมี่ยง	ชาติตระการ	พิษณุโลก
๔๖๙๐	หมู่ ๔ ห้วยช้างแทง	สวนเมี่ยง	ชาติตระการ	พิษณุโลก
๔๖๙๑	หมู่ ๕ ห้วยหมากหล้า	สวนเมี่ยง	ชาติตระการ	พิษณุโลก
๔๖๙๒	หมู่ ๖ โคกใหญ่	สวนเมี่ยง	ชาติตระการ	พิษณุโลก
๔๖๙๓	หมู่ ๗ แก่งบัวคำ	สวนเมี่ยง	ชาติตระการ	พิษณุโลก
๔๖๙๔	หมู่ ๘ เนินช้างแทง	สวนเมี่ยง	ชาติตระการ	พิษณุโลก
๔๖๙๕	หมู่ ๘ โนนบึง	นาบัว	นครไทย	พิษณุโลก
๔๖๙๖	หมู่ ๑๐ ร่องกล้า	เนินเพิ่ม	นครไทย	พิษณุโลก
๔๖๙๗	หมู่ ๑๕ ห้วยน้ำไซ	เนินเพิ่ม	นครไทย	พิษณุโลก
๔๖๙๘	หมู่ ๑๖ ห้วยน้ำไซใต้	เนินเพิ่ม	นครไทย	พิษณุโลก
๔๖๙๙	หมู่ ๘ น้ำลาด	บ้านพร้าว	นครไทย	พิษณุโลก
๔๗๐๐	หมู่ ๑๐ เกษตรสมบูรณ์	บ้านแยง	นครไทย	พิษณุโลก
๔๗๐๑	หมู่ ๑๓ บางกลางท่าวพัฒนา	บ้านแยง	นครไทย	พิษณุโลก
๔๗๐๒	หมู่ ๒ ทองหิน	บ้านแยง	นครไทย	พิษณุโลก
๔๗๐๓	หมู่ ๘ โป่งแค	บ้านแยง	นครไทย	พิษณุโลก
๔๗๐๔	หมู่ ๑๑ แก่งไฮ	หนองกะท้าว	นครไทย	พิษณุโลก
๔๗๐๕	หมู่ ๑๖ บางยางพัฒนา	หนองกะท้าว	นครไทย	พิษณุโลก
๔๗๐๖	หมู่ ๑๗ น้ำตาก	หนองกะท้าว	นครไทย	พิษณุโลก
๔๗๐๗	หมู่ ๒๑ น้ำดั้น	หนองกะท้าว	นครไทย	พิษณุโลก
๔๗๐๘	หมู่ ๒๕ ห้วยเขม	หนองกะท้าว	นครไทย	พิษณุโลก
๔๗๐๙	หมู่ ๒๖ โป่งดินดำ	หนองกะท้าว	นครไทย	พิษณุโลก
๔๗๑๐	หมู่ ๗ หลังเขา	หนองกะท้าว	นครไทย	พิษณุโลก
๔๗๑๑	หมู่ ๘ แก่งหว่า	หนองกะท้าว	นครไทย	พิษณุโลก
๔๗๑๒	หมู่ ๓ ห้วยเอี้ย	ห้วยเอี้ย	นครไทย	พิษณุโลก
๔๗๑๓	หมู่ ๕ ลาดค้อ	ห้วยเอี้ย	นครไทย	พิษณุโลก
๔๗๑๔	หมู่ ๗ แก่งลาด	ห้วยเอี้ย	นครไทย	พิษณุโลก
๔๗๑๕	หมู่ ๙ ทรัพย์โสภะ	ห้วยเอี้ย	นครไทย	พิษณุโลก
๔๗๑๖	หมู่ ๑ ชมพูใต้	ชมพู	เนินมะปราง	พิษณุโลก
๔๗๑๗	หมู่ ๒ น้ำปาด	ชมพู	เนินมะปราง	พิษณุโลก
๔๗๑๘	หมู่ ๓ ชมพูเหนือ	ชมพู	เนินมะปราง	พิษณุโลก
๔๗๑๙	หมู่ ๗ รักไทย	ชมพู	เนินมะปราง	พิษณุโลก
๔๗๒๐	หมู่ ๘ เฒ่าไทย	ชมพู	เนินมะปราง	พิษณุโลก
๔๗๒๑	หมู่ ๙ ซ้ำต้อง	ชมพู	เนินมะปราง	พิษณุโลก
๔๗๒๒	หมู่ ๑๑ เนินมะค่า	ไทรย้อย	เนินมะปราง	พิษณุโลก
๔๗๒๓	หมู่ ๑๔ แก่งทราย	ไทรย้อย	เนินมะปราง	พิษณุโลก
๔๗๒๔	หมู่ ๑๗ เกษตรสุข	ไทรย้อย	เนินมะปราง	พิษณุโลก
๔๗๒๕	หมู่ ๕ ห้วยบ่อทอง	บ้านมุง	เนินมะปราง	พิษณุโลก
๔๗๒๖	หมู่ ๗ วังโพรงเก่า	วังโพรง	เนินมะปราง	พิษณุโลก
๔๗๒๗	หมู่ ๓ วังดินเหนียว	วังยาง	เนินมะปราง	พิษณุโลก
๔๗๒๘	หมู่ ๒ บ้านชุมแสงสงคราม	ชุมแสงสงคราม	บางระกำ	พิษณุโลก
๔๗๒๙	หมู่ ๓ บ้านวังแร่	ชุมแสงสงคราม	บางระกำ	พิษณุโลก
๔๗๓๐	หมู่ ๑ บ้านทุ่งอ้ายไห้	นิคมพัฒนา	บางระกำ	พิษณุโลก
๔๗๓๑	หมู่ ๔ บ้านคลองน้ำเย็น	นิคมพัฒนา	บางระกำ	พิษณุโลก
๔๗๓๒	หมู่ ๖ บ้านป่าสัก	นิคมพัฒนา	บางระกำ	พิษณุโลก
๔๗๓๓	หมู่ ๗ บ้านท่ามะเกลือ	นิคมพัฒนา	บางระกำ	พิษณุโลก
๔๗๓๔	หมู่ ๑๑ บ้านปรีอกระเทียม	บึงกอก	บางระกำ	พิษณุโลก

Fontana

ป. อดิ
117

ลำดับ	ชื่อหมู่บ้าน	ตำบล	อำเภอ	จังหวัด
๔๗๓๕	หมู่ ๒ บ้านปรือกระเทียม	บึงกอก	บางระกำ	พิษณุโลก
๔๗๓๖	หมู่ ๗ บ้านเสวยซุง	บึงกอก	บางระกำ	พิษณุโลก
๔๗๓๗	หมู่ ๘ บ้านประดา	บึงกอก	บางระกำ	พิษณุโลก
๔๗๓๘	หมู่ ๙ บ้านหนองบัว	บึงกอก	บางระกำ	พิษณุโลก
๔๗๓๙	หมู่ ๘ บ้านทุ่งซา	ปลักแรด	บางระกำ	พิษณุโลก
๔๗๔๐	หมู่ ๘ บ้านหลายขานาง	พันเสา	บางระกำ	พิษณุโลก
๔๗๔๑	หมู่ ๑ บ้านหนองกรับ	หนองกุลา	บางระกำ	พิษณุโลก
๔๗๔๒	หมู่ ๑๕ บ้านมณเฑียรทอง	หนองกุลา	บางระกำ	พิษณุโลก
๔๗๔๓	หมู่ ๑๖ บ้านห้วยน้ำเย็น	หนองกุลา	บางระกำ	พิษณุโลก
๔๗๔๔	หมู่ ๑๙ บ้านห้วยใหญ่	หนองกุลา	บางระกำ	พิษณุโลก
๔๗๔๕	หมู่ ๒๑ บ้านหนองชุมแสง	หนองกุลา	บางระกำ	พิษณุโลก
๔๗๔๖	หมู่ ๓ บ้านดงกวาง	หนองกุลา	บางระกำ	พิษณุโลก
๔๗๔๗	หมู่ ๗ บ้านบึงจำกา	หนองกุลา	บางระกำ	พิษณุโลก
๔๗๔๘	หมู่ ๘ บ้านหนองนา	หนองกุลา	บางระกำ	พิษณุโลก
๔๗๔๙	หมู่ ๙ บ้านหนองตะเคียน	หนองกุลา	บางระกำ	พิษณุโลก
๔๗๕๐	หมู่ ๓ หนองห้าง	วังวน	พรหมพิราม	พิษณุโลก
๔๗๕๑	หมู่ ๙ หนองถ่าน	วังวน	พรหมพิราม	พิษณุโลก
๔๗๕๒	หมู่ ๑๒ ชัยพัฒนา	ศรีภิรมย์	พรหมพิราม	พิษณุโลก
๔๗๕๓	หมู่ ๑๓ บึงคล้าย	ศรีภิรมย์	พรหมพิราม	พิษณุโลก
๔๗๕๔	หมู่ ๑๔ หินลาด	ดอนทอง	เมืองพิษณุโลก	พิษณุโลก
๔๗๕๕	หมู่ ๑๑ น้อยม่วงหอม	แก่งโสภา	วังทอง	พิษณุโลก
๔๗๕๖	หมู่ ๑๓ ใหม่เขาน้อย	แก่งโสภา	วังทอง	พิษณุโลก
๔๗๕๗	หมู่ ๔ เขาน้อย	แก่งโสภา	วังทอง	พิษณุโลก
๔๗๕๘	หมู่ ๕ ม่วงหอม	แก่งโสภา	วังทอง	พิษณุโลก
๔๗๕๙	หมู่ ๑ หนองปรือ	บ้านกลาง	วังทอง	พิษณุโลก
๔๗๖๐	หมู่ ๑๐ ชำห้วย	บ้านกลาง	วังทอง	พิษณุโลก
๔๗๖๑	หมู่ ๑๑ ใหม่พนมทอง	บ้านกลาง	วังทอง	พิษณุโลก
๔๗๖๒	หมู่ ๑๒ ทุ่งเอี้ยง	บ้านกลาง	วังทอง	พิษณุโลก
๔๗๖๓	หมู่ ๑๓ ชำทองพัฒนา	บ้านกลาง	วังทอง	พิษณุโลก
๔๗๖๔	หมู่ ๑๔ ป่าขนุน	บ้านกลาง	วังทอง	พิษณุโลก
๔๗๖๕	หมู่ ๑๕ เขาชี้	บ้านกลาง	วังทอง	พิษณุโลก
๔๗๖๖	หมู่ ๑๖ ชำต้อง	บ้านกลาง	วังทอง	พิษณุโลก
๔๗๖๗	หมู่ ๑๗ ตานม	บ้านกลาง	วังทอง	พิษณุโลก
๔๗๖๘	หมู่ ๑๘ ทรัพย์คลองกลาง	บ้านกลาง	วังทอง	พิษณุโลก
๔๗๖๙	หมู่ ๑๙ นาเหนือ	บ้านกลาง	วังทอง	พิษณุโลก
๔๗๗๐	หมู่ ๒ บ้านกลาง	บ้านกลาง	วังทอง	พิษณุโลก
๔๗๗๑	หมู่ ๒๐ ทรัพย์สมบูรณ์	บ้านกลาง	วังทอง	พิษณุโลก
๔๗๗๒	หมู่ ๒๑ สะพานสาม	บ้านกลาง	วังทอง	พิษณุโลก
๔๗๗๓	หมู่ ๒๒ เนินพัฒนา	บ้านกลาง	วังทอง	พิษณุโลก
๔๗๗๔	หมู่ ๒๓ ไทรงาม	บ้านกลาง	วังทอง	พิษณุโลก
๔๗๗๕	หมู่ ๒๔ ใหม่ชัยมงคล	บ้านกลาง	วังทอง	พิษณุโลก
๔๗๗๖	หมู่ ๒๕ น้ำรินสอง	บ้านกลาง	วังทอง	พิษณุโลก
๔๗๗๗	หมู่ ๒๖ ใหม่ชำเตย	บ้านกลาง	วังทอง	พิษณุโลก
๔๗๗๘	หมู่ ๒๗ ปลายนา	บ้านกลาง	วังทอง	พิษณุโลก
๔๗๗๙	หมู่ ๓ น้ำริน	บ้านกลาง	วังทอง	พิษณุโลก
๔๗๘๐	หมู่ ๔ เนินสว่าง	บ้านกลาง	วังทอง	พิษณุโลก

(Handwritten signatures and initials in blue ink)

ลำดับ	ชื่อหมู่บ้าน	ตำบล	อำเภอ	จังหวัด
๔๗๘๑	หมู่ ๕ นาพราน	บ้านกลาง	วังทอง	พิษณุโลก
๔๗๘๒	หมู่ ๖ ใหม่ชัยเจริญ	บ้านกลาง	วังทอง	พิษณุโลก
๔๗๘๓	หมู่ ๗ น้ำยาง	บ้านกลาง	วังทอง	พิษณุโลก
๔๗๘๔	หมู่ ๘ หินประกาย	บ้านกลาง	วังทอง	พิษณุโลก
๔๗๘๕	หมู่ ๙ ชุมแสง	บ้านกลาง	วังทอง	พิษณุโลก
๔๗๘๖	หมู่ ๑๑ ป่ามะกรูด	วังนกแอ่น	วังทอง	พิษณุโลก
๔๗๘๗	หมู่ ๑๓ ตอเรือ	วังนกแอ่น	วังทอง	พิษณุโลก
๔๗๘๘	หมู่ ๑๕ โปรงพลู	วังนกแอ่น	วังทอง	พิษณุโลก
๔๗๘๙	หมู่ ๑๘ แก่งเจริญ	วังนกแอ่น	วังทอง	พิษณุโลก
๔๗๙๐	หมู่ ๒๐ แสนสุขพัฒนา	วังนกแอ่น	วังทอง	พิษณุโลก
๔๗๙๑	หมู่ ๕ ท่าข้าม	วังนกแอ่น	วังทอง	พิษณุโลก
๔๗๙๒	หมู่ ๑ คันไช้	คันไช้	วัดโบสถ์	พิษณุโลก
๔๗๙๓	หมู่ ๑๐ บ้านโป่งแค	คันไช้	วัดโบสถ์	พิษณุโลก
๔๗๙๔	หมู่ ๒ หอนงลาว	คันไช้	วัดโบสถ์	พิษณุโลก
๔๗๙๕	หมู่ ๓ ห้วยเจียง	คันไช้	วัดโบสถ์	พิษณุโลก
๔๗๙๖	หมู่ ๔ น้ำโจน	คันไช้	วัดโบสถ์	พิษณุโลก
๔๗๙๗	หมู่ ๕ หอนงกระบาก	คันไช้	วัดโบสถ์	พิษณุโลก
๔๗๙๘	หมู่ ๖ ปากพาน	คันไช้	วัดโบสถ์	พิษณุโลก
๔๗๙๙	หมู่ ๗ แก่งคันทนา	คันไช้	วัดโบสถ์	พิษณุโลก
๔๘๐๐	หมู่ ๘ หอนงบอน	คันไช้	วัดโบสถ์	พิษณุโลก
๔๘๐๑	หมู่ ๙ บ้านสามเส้า	คันไช้	วัดโบสถ์	พิษณุโลก
๔๘๐๒	หมู่ ๑๑ แก่งเจ็ดแคว	บ้านยาง	วัดโบสถ์	พิษณุโลก
๔๘๐๓	หมู่ ๙ เนินตาเกิด	บ้านยาง	วัดโบสถ์	พิษณุโลก
๔๘๐๔	หมู่ ๑ ขาดิระการ	ขาดิระการ	ขาดิระการ	พิษณุโลก
๔๘๐๕	หมู่ ๓ ป่ากรอง	ขาดิระการ	ขาดิระการ	พิษณุโลก
๔๘๐๖	หมู่ ๖ ขาดิระการ	ขาดิระการ	ขาดิระการ	พิษณุโลก
๔๘๐๗	หมู่ ๘ นาปักแรด	ขาดิระการ	ขาดิระการ	พิษณุโลก
๔๘๐๘	หมู่ ๙ นาน้อย	ขาดิระการ	ขาดิระการ	พิษณุโลก
๔๘๐๙	หมู่ ๑ หอนงน้ำป่อ	ท่าสะแก	ขาดิระการ	พิษณุโลก
๔๘๑๐	หมู่ ๔ ท่าสะแก	ท่าสะแก	ขาดิระการ	พิษณุโลก
๔๘๑๑	หมู่ ๖ ห้วยท้อพาน	ท่าสะแก	ขาดิระการ	พิษณุโลก
๔๘๑๒	หมู่ ๗ ห้วยดี	ท่าสะแก	ขาดิระการ	พิษณุโลก
๔๘๑๓	หมู่ ๘ ศรีจันทร์	ท่าสะแก	ขาดิระการ	พิษณุโลก
๔๘๑๔	หมู่ ๙ หอนงบัวขาว	ท่าสะแก	ขาดิระการ	พิษณุโลก
๔๘๑๕	หมู่ ๑๔ ใหม่เจริญทรัพย์	บ้านดง	ขาดิระการ	พิษณุโลก
๔๘๑๖	หมู่ ๑๐ นาล้อม	ป่าแดง	ขาดิระการ	พิษณุโลก
๔๘๑๗	หมู่ ๑๑ ห้วยท่าเนื้อ	ป่าแดง	ขาดิระการ	พิษณุโลก
๔๘๑๘	หมู่ ๑๒ ไทยเจริญ	ป่าแดง	ขาดิระการ	พิษณุโลก
๔๘๑๙	หมู่ ๑ สวนเมี่ยง	สวนเมี่ยง	ขาดิระการ	พิษณุโลก
๔๘๒๐	หมู่ ๓ น้อย	สวนเมี่ยง	ขาดิระการ	พิษณุโลก
๔๘๒๑	หมู่ ๙ เนินหนองบัว	สวนเมี่ยง	ขาดิระการ	พิษณุโลก
๔๘๒๒	หมู่ ๑๐ ด่าน	นครไทย	นครไทย	พิษณุโลก
๔๘๒๓	หมู่ ๔ นาบัว	นาบัว	นครไทย	พิษณุโลก
๔๘๒๔	หมู่ ๗ นาไก่เขี่ย	นาบัว	นครไทย	พิษณุโลก
๔๘๒๕	หมู่ ๑๒ เนินตม	เนินเพิ่ม	นครไทย	พิษณุโลก
๔๘๒๖	หมู่ ๑๓ ลาดผาทอง	เนินเพิ่ม	นครไทย	พิษณุโลก

Handwritten signature

Handwritten signature

ลำดับ	ชื่อหมู่บ้าน	ตำบล	อำเภอ	จังหวัด
๔๘๒๗	หมู่ ๓ สวนยาง	เนินเพิ่ม	นครไทย	พิษณุโลก
๔๘๒๘	หมู่ ๔ หัวนา	เนินเพิ่ม	นครไทย	พิษณุโลก
๔๘๒๙	หมู่ ๗ ท่าหินลาด	เนินเพิ่ม	นครไทย	พิษณุโลก
๔๘๓๐	หมู่ ๘ โคก	เนินเพิ่ม	นครไทย	พิษณุโลก
๔๘๓๑	หมู่ ๑ บ่อโพธิ์	บ่อโพธิ์	นครไทย	พิษณุโลก
๔๘๓๒	หมู่ ๑๔ ป่าบง	บ่อโพธิ์	นครไทย	พิษณุโลก
๔๘๓๓	หมู่ ๒ น้ำเลา	บ่อโพธิ์	นครไทย	พิษณุโลก
๔๘๓๔	หมู่ ๘ ป่าบง	บ่อโพธิ์	นครไทย	พิษณุโลก
๔๘๓๕	หมู่ ๙ ตะเคียนใหญ่	บ้านพร้าว	นครไทย	พิษณุโลก
๔๘๓๖	หมู่ ๙ เข็กกลาง	บ้านแยง	นครไทย	พิษณุโลก
๔๘๓๗	หมู่ ๑ นาโพธิ์	หนองกะท้าว	นครไทย	พิษณุโลก
๔๘๓๘	หมู่ ๑๐ โพธิ์เสด็จ	หนองกะท้าว	นครไทย	พิษณุโลก
๔๘๓๙	หมู่ ๑๒ โนนนาก้าม	หนองกะท้าว	นครไทย	พิษณุโลก
๔๘๔๐	หมู่ ๑๓ โนนมะเกลือ	หนองกะท้าว	นครไทย	พิษณุโลก
๔๘๔๑	หมู่ ๑๔ กลาง	หนองกะท้าว	นครไทย	พิษณุโลก
๔๘๔๒	หมู่ ๑๕ ป่าสัก	หนองกะท้าว	นครไทย	พิษณุโลก
๔๘๔๓	หมู่ ๒๓ โพธิ์เจริญ	หนองกะท้าว	นครไทย	พิษณุโลก
๔๘๔๔	หมู่ ๒๗ ชายทุ่ง	หนองกะท้าว	นครไทย	พิษณุโลก
๔๘๔๕	หมู่ ๓ หนองกะท้าว	หนองกะท้าว	นครไทย	พิษณุโลก
๔๘๔๖	หมู่ ๔ หนองกะท้าว	หนองกะท้าว	นครไทย	พิษณุโลก
๔๘๔๗	หมู่ ๕ โนน	หนองกะท้าว	นครไทย	พิษณุโลก
๔๘๔๘	หมู่ ๑๐ บ้านส้มพันธ์	ห้วยเอี้ย	นครไทย	พิษณุโลก
๔๘๔๙	หมู่ ๑๕ ชำร้างใต้	ชมพู	เนินมะปราง	พิษณุโลก
๔๘๕๐	หมู่ ๔ ชำร้าง	ชมพู	เนินมะปราง	พิษณุโลก
๔๘๕๑	หมู่ ๘ ไทรย้อย	ไทรย้อย	เนินมะปราง	พิษณุโลก
๔๘๕๒	หมู่ ๒ บ้านน้อย	บ้านน้อยซุ้มขี้เหล็ก	เนินมะปราง	พิษณุโลก
๔๘๕๓	หมู่ ๔ ซุ้มขี้เหล็ก	บ้านน้อยซุ้มขี้เหล็ก	เนินมะปราง	พิษณุโลก
๔๘๕๔	หมู่ ๑ บ้านมุงเหนือ	บ้านมุง	เนินมะปราง	พิษณุโลก
๔๘๕๕	หมู่ ๒ บ้านมุงใต้	บ้านมุง	เนินมะปราง	พิษณุโลก
๔๘๕๖	หมู่ ๔ ลำภาศ	บ้านมุง	เนินมะปราง	พิษณุโลก
๔๘๕๗	หมู่ ๗ เนินสว่าง	บ้านมุง	เนินมะปราง	พิษณุโลก
๔๘๕๘	หมู่ ๔ วังโพรง	วังโพรง	เนินมะปราง	พิษณุโลก
๔๘๕๙	หมู่ ๖ วังยาง	วังยาง	เนินมะปราง	พิษณุโลก
๔๘๖๐	หมู่ ๗ โฉงกลาง	โคกสลุด	บางกระทุ่ม	พิษณุโลก
๔๘๖๑	หมู่ ๘ ยั้งข้าว	โคกสลุด	บางกระทุ่ม	พิษณุโลก
๔๘๖๒	หมู่ ๙ วังตาบัว	โคกสลุด	บางกระทุ่ม	พิษณุโลก
๔๘๖๓	หมู่ ๒ ท่าตาล	ท่าตาล	บางกระทุ่ม	พิษณุโลก
๔๘๖๔	หมู่ ๓ ท่าตาล	ท่าตาล	บางกระทุ่ม	พิษณุโลก
๔๘๖๕	หมู่ ๘ โกรงเกรง	นครป่าหมาก	บางกระทุ่ม	พิษณุโลก
๔๘๖๖	หมู่ ๘ ดงหมี	เนินกุ่ม	บางกระทุ่ม	พิษณุโลก
๔๘๖๗	หมู่ ๑ แม่เทียบ	บางกระทุ่ม	บางกระทุ่ม	พิษณุโลก
๔๘๖๘	หมู่ ๑๐ ขอนอ้าปาก	บ้านไร่	บางกระทุ่ม	พิษณุโลก
๔๘๖๙	หมู่ ๑ วัดตายมใต้	วัดตายม	บางกระทุ่ม	พิษณุโลก
๔๘๗๐	หมู่ ๒ วัดตายม	วัดตายม	บางกระทุ่ม	พิษณุโลก
๔๘๗๑	หมู่ ๓ วัดตายม	วัดตายม	บางกระทุ่ม	พิษณุโลก
๔๘๗๒	หมู่ ๔ วัดตายม	วัดตายม	บางกระทุ่ม	พิษณุโลก

Handwritten signature

Handwritten mark

Handwritten mark

ลำดับ	ชื่อหมู่บ้าน	ตำบล	อำเภอ	จังหวัด
๔๘๗๓	หมู่ ๕ วัดตายม	วัดตายม	บางกระทุ่ม	พิษณุโลก
๔๘๗๔	หมู่ ๖ วัดตายม	วัดตายม	บางกระทุ่ม	พิษณุโลก
๔๘๗๕	หมู่ ๗ วัดตายมใต้	วัดตายม	บางกระทุ่ม	พิษณุโลก
๔๘๗๖	หมู่ ๑ สนามคลี	สนามคลี	บางกระทุ่ม	พิษณุโลก
๔๘๗๗	หมู่ ๒ สนามคลี	สนามคลี	บางกระทุ่ม	พิษณุโลก
๔๘๗๘	หมู่ ๓ สนามคลี	สนามคลี	บางกระทุ่ม	พิษณุโลก
๔๘๗๙	หมู่ ๔ สนามคลี	สนามคลี	บางกระทุ่ม	พิษณุโลก
๔๘๘๐	หมู่ ๕ สนามคลี	สนามคลี	บางกระทุ่ม	พิษณุโลก
๔๘๘๑	หมู่ ๖ สนามคลี	สนามคลี	บางกระทุ่ม	พิษณุโลก
๔๘๘๒	หมู่ ๑ บ้านคุ่ม่วง	คุ่ม่วง	บางระกำ	พิษณุโลก
๔๘๘๓	หมู่ ๒ บ้านคุ่มขวาง	คุ่มม่วง	บางระกำ	พิษณุโลก
๔๘๘๔	หมู่ ๑๑ บ้านฟากคลอง	ชุมแสงสงคราม	บางระกำ	พิษณุโลก
๔๘๘๕	หมู่ ๔ บ้านหนองพยอม	ชุมแสงสงคราม	บางระกำ	พิษณุโลก
๔๘๘๖	หมู่ ๕ บ้านวัดแตน	ชุมแสงสงคราม	บางระกำ	พิษณุโลก
๔๘๘๗	หมู่ ๑ บ้านท่านางงาม	ท่านางงาม	บางระกำ	พิษณุโลก
๔๘๘๘	หมู่ ๙ บ้านยมราช	ท่านางงาม	บางระกำ	พิษณุโลก
๔๘๘๙	หมู่ ๕ บ้านนิคมพัฒนา	นิคมพัฒนา	บางระกำ	พิษณุโลก
๔๘๙๐	หมู่ ๑๐ บ้านวังदान	บางระกำ	บางระกำ	พิษณุโลก
๔๘๙๑	หมู่ ๑๑ บ้านบึงคัด	บางระกำ	บางระกำ	พิษณุโลก
๔๘๙๒	หมู่ ๑๓ บ้านคุ่มยาง	บางระกำ	บางระกำ	พิษณุโลก
๔๘๙๓	หมู่ ๑๖ บ้านตลุกแรด	บางระกำ	บางระกำ	พิษณุโลก
๔๘๙๔	หมู่ ๑๗ บ้านหัวบึง	บางระกำ	บางระกำ	พิษณุโลก
๔๘๙๕	หมู่ ๒ บ้านวังเปิด	บางระกำ	บางระกำ	พิษณุโลก
๔๘๙๖	หมู่ ๘ บ้านแหลมเจดีย์	บางระกำ	บางระกำ	พิษณุโลก
๔๘๙๗	หมู่ ๙ บ้านแก้วรัง	บางระกำ	บางระกำ	พิษณุโลก
๔๘๙๘	หมู่ ๑ บ้านบึงกอก	บึงกอก	บางระกำ	พิษณุโลก
๔๘๙๙	หมู่ ๑๐ บ้านบึงกอกพัฒนา	บึงกอก	บางระกำ	พิษณุโลก
๔๙๐๐	หมู่ ๑๒ บ้านสุขสมบูรณ์	บึงกอก	บางระกำ	พิษณุโลก
๔๙๐๑	หมู่ ๔ บ้านคุ่มมะตูม	บึงกอก	บางระกำ	พิษณุโลก
๔๙๐๒	หมู่ ๖ บ้านคลองเตย	บึงกอก	บางระกำ	พิษณุโลก
๔๙๐๓	หมู่ ๑ บ้านปลักแรด	ปลักแรด	บางระกำ	พิษณุโลก
๔๙๐๔	หมู่ ๓ บ้านปลักแรด	ปลักแรด	บางระกำ	พิษณุโลก
๔๙๐๕	หมู่ ๕ บ้านปลักแรด	ปลักแรด	บางระกำ	พิษณุโลก
๔๙๐๖	หมู่ ๖ บ้านหล่ายมือสี	ปลักแรด	บางระกำ	พิษณุโลก
๔๙๐๗	หมู่ ๒ บ้านพันเสา	พันเสา	บางระกำ	พิษณุโลก
๔๙๐๘	หมู่ ๓ บ้านพันเสา	พันเสา	บางระกำ	พิษณุโลก
๔๙๐๙	หมู่ ๑๐ บ้านพวงทอง	วังอิทก	บางระกำ	พิษณุโลก
๔๙๑๐	หมู่ ๓ บ้านวังอิทก	วังอิทก	บางระกำ	พิษณุโลก
๔๙๑๑	หมู่ ๑๔ บ้านหนองปลวก	หนองกุลา	บางระกำ	พิษณุโลก
๔๙๑๒	หมู่ ๑๗ บ้านปลายนา	หนองกุลา	บางระกำ	พิษณุโลก
๔๙๑๓	หมู่ ๔ บ้านหนองกุลา	หนองกุลา	บางระกำ	พิษณุโลก
๔๙๑๔	หมู่ ๒ คลองตก	ดงประคำ	พรหมพิราม	พิษณุโลก
๔๙๑๕	หมู่ ๓ ท้องโพลง	ดงประคำ	พรหมพิราม	พิษณุโลก
๔๙๑๖	หมู่ ๔ ป่าแดง	ดงประคำ	พรหมพิราม	พิษณุโลก
๔๙๑๗	หมู่ ๕ เขาน้อย	ดงประคำ	พรหมพิราม	พิษณุโลก
๔๙๑๘	หมู่ ๗ ฟากบึง	ดงประคำ	พรหมพิราม	พิษณุโลก

Handwritten signature

Handwritten initials

ลำดับ	ชื่อหมู่บ้าน	ตำบล	อำเภอ	จังหวัด
๔๙๑๙	หมู่ ๘ แผลมทอง	ดงประคำ	พรหมพิราม	พิษณุโลก
๔๙๒๐	หมู่ ๙ เขาปราง	ดงประคำ	พรหมพิราม	พิษณุโลก
๔๙๒๑	หมู่ ๕ นองไผ่	ดลูกเทียม	พรหมพิราม	พิษณุโลก
๔๙๒๒	หมู่ ๗ นองสะแก	ดลูกเทียม	พรหมพิราม	พิษณุโลก
๔๙๒๓	หมู่ ๘ บึงธรรม	ดลูกเทียม	พรหมพิราม	พิษณุโลก
๔๙๒๔	หมู่ ๙ ขอม	ดลูกเทียม	พรหมพิราม	พิษณุโลก
๔๙๒๕	หมู่ ๑ ไทรงาม	ทับยายเชียง	พรหมพิราม	พิษณุโลก
๔๙๒๖	หมู่ ๒ ศรีเจริญ	ทับยายเชียง	พรหมพิราม	พิษณุโลก
๔๙๒๗	หมู่ ๓ ไร่	ทับยายเชียง	พรหมพิราม	พิษณุโลก
๔๙๒๘	หมู่ ๔ นองมะคัง	ทับยายเชียง	พรหมพิราม	พิษณุโลก
๔๙๒๙	หมู่ ๕ ทับยายเชียง	ทับยายเชียง	พรหมพิราม	พิษณุโลก
๔๙๓๐	หมู่ ๖ เขาน้ำสุด	ทับยายเชียง	พรหมพิราม	พิษณุโลก
๔๙๓๑	หมู่ ๑๐ วังซีเหล็ก	ท่าช้าง	พรหมพิราม	พิษณุโลก
๔๙๓๒	หมู่ ๑๑ คลองเมม	ท่าช้าง	พรหมพิราม	พิษณุโลก
๔๙๓๓	หมู่ ๑๒ ใหม่สำราญ	ท่าช้าง	พรหมพิราม	พิษณุโลก
๔๙๓๔	หมู่ ๗ นาขุม	ท่าช้าง	พรหมพิราม	พิษณุโลก
๔๙๓๕	หมู่ ๑๐ ห้วยดั่ง	พรหมพิราม	พรหมพิราม	พิษณุโลก
๔๙๓๖	หมู่ ๑๑ วังน้ำเย็น	พรหมพิราม	พรหมพิราม	พิษณุโลก
๔๙๓๗	หมู่ ๑๓ ห้วยดั่ง	พรหมพิราม	พรหมพิราม	พิษณุโลก
๔๙๓๘	หมู่ ๓ สะพานหิน	พรหมพิราม	พรหมพิราม	พิษณุโลก
๔๙๓๙	หมู่ ๘ ย่านขาด	พรหมพิราม	พรหมพิราม	พิษณุโลก
๔๙๔๐	หมู่ ๙ ย่านขาด	พรหมพิราม	พรหมพิราม	พิษณุโลก
๔๙๔๑	หมู่ ๑๑ คลองคล้า	มะตอง	พรหมพิราม	พิษณุโลก
๔๙๔๒	หมู่ ๕ วังปลาตุก	มะตอง	พรหมพิราม	พิษณุโลก
๔๙๔๓	หมู่ ๑๐ มะขามทอง	วังฆ้อง	พรหมพิราม	พิษณุโลก
๔๙๔๔	หมู่ ๑๑ ย่านยาว	วังฆ้อง	พรหมพิราม	พิษณุโลก
๔๙๔๕	หมู่ ๒ วังฆ้อง	วังฆ้อง	พรหมพิราม	พิษณุโลก
๔๙๔๖	หมู่ ๓ วังฆ้อง	วังฆ้อง	พรหมพิราม	พิษณุโลก
๔๙๔๗	หมู่ ๔ ย่านยาว	วังฆ้อง	พรหมพิราม	พิษณุโลก
๔๙๔๘	หมู่ ๘ หัวเขาสมอคร้า	วังฆ้อง	พรหมพิราม	พิษณุโลก
๔๙๔๙	หมู่ ๙ วังมะदान	วังฆ้อง	พรหมพิราม	พิษณุโลก
๔๙๕๐	หมู่ ๑ วังวน	วังวน	พรหมพิราม	พิษณุโลก
๔๙๕๑	หมู่ ๑๐ วังไม้แก่น	วังวน	พรหมพิราม	พิษณุโลก
๔๙๕๒	หมู่ ๒ กลาง	วังวน	พรหมพิราม	พิษณุโลก
๔๙๕๓	หมู่ ๔ วังสะตือ	วังวน	พรหมพิราม	พิษณุโลก
๔๙๕๔	หมู่ ๕ ดงมะกรูด	วังวน	พรหมพิราม	พิษณุโลก
๔๙๕๕	หมู่ ๖ คลองทำเนียบ	วังวน	พรหมพิราม	พิษณุโลก
๔๙๕๖	หมู่ ๗ วังน้ำบ่อ	วังวน	พรหมพิราม	พิษณุโลก
๔๙๕๗	หมู่ ๘ วังไม้แก่น	วังวน	พรหมพิราม	พิษณุโลก
๔๙๕๘	หมู่ ๑ ท่าทอง	ศรีภิรมย์	พรหมพิราม	พิษณุโลก
๔๙๕๙	หมู่ ๑๐ บึงธรรมโรง	ศรีภิรมย์	พรหมพิราม	พิษณุโลก
๔๙๖๐	หมู่ ๑๑ คลองห้วยชัน	ศรีภิรมย์	พรหมพิราม	พิษณุโลก
๔๙๖๑	หมู่ ๒ ท่างาม	ศรีภิรมย์	พรหมพิราม	พิษณุโลก
๔๙๖๒	หมู่ ๓ ช้อง	ศรีภิรมย์	พรหมพิราม	พิษณุโลก
๔๙๖๓	หมู่ ๔ ท้องคั่ง	ศรีภิรมย์	พรหมพิราม	พิษณุโลก
๔๙๖๔	หมู่ ๕ บ้างบั้ง	ศรีภิรมย์	พรหมพิราม	พิษณุโลก

Signature

Signature

Signature

ลำดับ	ชื่อหมู่บ้าน	ตำบล	อำเภอ	จังหวัด
๔๙๖๕	หมู่ ๖ ห้วย	ศรีภิรมย์	พรหมพิราม	พิษณุโลก
๔๙๖๖	หมู่ ๗ คลองมะเกลือ	ศรีภิรมย์	พรหมพิราม	พิษณุโลก
๔๙๖๗	หมู่ ๘ บึงปลาเนา	ศรีภิรมย์	พรหมพิราม	พิษณุโลก
๔๙๖๘	หมู่ ๙ คลองมะแพลบ	ศรีภิรมย์	พรหมพิราม	พิษณุโลก
๔๙๖๙	หมู่ ๑ หัวदान	หนองแขม	พรหมพิราม	พิษณุโลก
๔๙๗๐	หมู่ ๑๐ คลองตาล	หนองแขม	พรหมพิราม	พิษณุโลก
๔๙๗๑	หมู่ ๒ ดงสมอ	หนองแขม	พรหมพิราม	พิษณุโลก
๔๙๗๒	หมู่ ๓ หาดใหญ่	หนองแขม	พรหมพิราม	พิษณุโลก
๔๙๗๓	หมู่ ๖ หนองแขม	หนองแขม	พรหมพิราม	พิษณุโลก
๔๙๗๔	หมู่ ๗ หนองแขม	หนองแขม	พรหมพิราม	พิษณุโลก
๔๙๗๕	หมู่ ๘ คลองตาล	หนองแขม	พรหมพิราม	พิษณุโลก
๔๙๗๖	หมู่ ๙ คลองวังมะขาม	หนองแขม	พรหมพิราม	พิษณุโลก
๔๙๗๗	หมู่ ๑ หอกลอง	หอกลอง	พรหมพิราม	พิษณุโลก
๔๙๗๘	หมู่ ๒ กระจับ	หอกลอง	พรหมพิราม	พิษณุโลก
๔๙๗๙	หมู่ ๓ ปากคลอง	หอกลอง	พรหมพิราม	พิษณุโลก
๔๙๘๐	หมู่ ๔ บางยี่ทุม	หอกลอง	พรหมพิราม	พิษณุโลก
๔๙๘๑	หมู่ ๕ โปรงนก	หอกลอง	พรหมพิราม	พิษณุโลก
๔๙๘๒	หมู่ ๖ ใหม่หอกลอง	หอกลอง	พรหมพิราม	พิษณุโลก
๔๙๘๓	หมู่ ๗ ใหม่โปรงนก	หอกลอง	พรหมพิราม	พิษณุโลก
๔๙๘๔	หมู่ ๓ ปากพิง	จี่งวาม	เมืองพิษณุโลก	พิษณุโลก
๔๙๘๕	หมู่ ๓ บ้านแสงดาว	จอมทอง	เมืองพิษณุโลก	พิษณุโลก
๔๙๘๖	หมู่ ๔ บ้านปากโทก	จอมทอง	เมืองพิษณุโลก	พิษณุโลก
๔๙๘๗	หมู่ ๖ บ้านจอมทอง	จอมทอง	เมืองพิษณุโลก	พิษณุโลก
๔๙๘๘	หมู่ ๗ บ้านจอมทอง	จอมทอง	เมืองพิษณุโลก	พิษณุโลก
๔๙๘๙	หมู่ ๑ ดอนทอง	ดอนทอง	เมืองพิษณุโลก	พิษณุโลก
๔๙๙๐	หมู่ ๒ ดอนทอง	ดอนทอง	เมืองพิษณุโลก	พิษณุโลก
๔๙๙๑	หมู่ ๓ ไร่-บึงถึง	ดอนทอง	เมืองพิษณุโลก	พิษณุโลก
๔๙๙๒	หมู่ ๔ ตาลสุวรรณ	ดอนทอง	เมืองพิษณุโลก	พิษณุโลก
๔๙๙๓	หมู่ ๘ เขาฟ้า	ดอนทอง	เมืองพิษณุโลก	พิษณุโลก
๔๙๙๔	หมู่ ๕ ท่าทอง	ท่าทอง	เมืองพิษณุโลก	พิษณุโลก
๔๙๙๕	หมู่ ๑๑ ในไร่	ท่าโพธิ์	เมืองพิษณุโลก	พิษณุโลก
๔๙๙๖	หมู่ ๔ วังส้มซ่า	ท่าโพธิ์	เมืองพิษณุโลก	พิษณุโลก
๔๙๙๗	หมู่ ๓ บ้านบึงกระดาน	บ้านป่า	เมืองพิษณุโลก	พิษณุโลก
๔๙๙๘	หมู่ ๖ ไร่ขอดอน	ไร่ขอดอน	เมืองพิษณุโลก	พิษณุโลก
๔๙๙๙	หมู่ ๑ ทองกลาง	มะขามสูง	เมืองพิษณุโลก	พิษณุโลก
๕๐๐๐	หมู่ ๒ ทองกลาง	มะขามสูง	เมืองพิษณุโลก	พิษณุโลก
๕๐๐๑	หมู่ ๕ มะขามสูง	มะขามสูง	เมืองพิษณุโลก	พิษณุโลก
๕๐๐๒	หมู่ ๔ วัดพริก	วัดพริก	เมืองพิษณุโลก	พิษณุโลก
๕๐๐๓	หมู่ ๕ บ้านวัดหล่มตะวี	วัดพริก	เมืองพิษณุโลก	พิษณุโลก
๕๐๐๔	หมู่ ๗ ยางโตน	วัดพริก	เมืองพิษณุโลก	พิษณุโลก
๕๐๐๕	หมู่ ๒ เนินมะคึก	สมอแข	เมืองพิษณุโลก	พิษณุโลก
๕๐๐๖	หมู่ ๖ เนินมะคึก	สมอแข	เมืองพิษณุโลก	พิษณุโลก
๕๐๐๗	หมู่ ๗ สระโคก	หัวรอ	เมืองพิษณุโลก	พิษณุโลก
๕๐๐๘	หมู่ ๓ ห้วยพลู	แก่งไสภา	วังทอง	พิษณุโลก
๕๐๐๙	หมู่ ๖ เหล่าหญ้า	แก่งไสภา	วังทอง	พิษณุโลก
๕๐๑๐	หมู่ ๗ ทรัพย์ไพรวัลย์	แก่งไสภา	วังทอง	พิษณุโลก

Signature

๒. ๒๕

ลำดับ	ชื่อหมู่บ้าน	ตำบล	อำเภอ	จังหวัด
๕๐๑๑	หมู่ ๑ ชัยนาม	ชัยนาม	วังทอง	พิษณุโลก
๕๐๑๒	หมู่ ๒ วังบอน	ชัยนาม	วังทอง	พิษณุโลก
๕๐๑๓	หมู่ ๓ บึงพร้าว	ชัยนาม	วังทอง	พิษณุโลก
๕๐๑๔	หมู่ ๔ ท่าโปร่ง	ชัยนาม	วังทอง	พิษณุโลก
๕๐๑๕	หมู่ ๗ เนินคลี่	ชัยนาม	วังทอง	พิษณุโลก
๕๐๑๖	หมู่ ๙ คลองนาเมียง	ชัยนาม	วังทอง	พิษณุโลก
๕๐๑๗	หมู่ ๒ ข้าเตย	ดินทอง	วังทอง	พิษณุโลก
๕๐๑๘	หมู่ ๑ ท่าหมื่นราม	ท่าหมื่นราม	วังทอง	พิษณุโลก
๕๐๑๙	หมู่ ๑ ไร่พันชาลี	พันชาลี	วังทอง	พิษณุโลก
๕๐๒๐	หมู่ ๒ พันชาลี	พันชาลี	วังทอง	พิษณุโลก
๕๐๒๑	หมู่ ๑๐ ดอนม่วง	วังทอง	วังทอง	พิษณุโลก
๕๐๒๒	หมู่ ๑๑ โรงบ่ม	วังทอง	วังทอง	พิษณุโลก
๕๐๒๓	หมู่ ๑๕ ศรีขุนทิต	วังทอง	วังทอง	พิษณุโลก
๕๐๒๔	หมู่ ๖ บึงราชนก	วังทอง	วังทอง	พิษณุโลก
๕๐๒๕	หมู่ ๘ เขาสมอแครง	วังทอง	วังทอง	พิษณุโลก
๕๐๒๖	หมู่ ๙ เสือลากหาง	วังทอง	วังทอง	พิษณุโลก
๕๐๒๗	หมู่ ๒ วังนกแอ่น	วังนกแอ่น	วังทอง	พิษณุโลก
๕๐๒๘	หมู่ ๑๑ หนองตาสี	วังพิกุล	วังทอง	พิษณุโลก
๕๐๒๙	หมู่ ๑๓ ดงพลวง	วังพิกุล	วังทอง	พิษณุโลก
๕๐๓๐	หมู่ ๒ วังพิกุล	วังพิกุล	วังทอง	พิษณุโลก
๕๐๓๑	หมู่ ๗ ดงพลวง	วังพิกุล	วังทอง	พิษณุโลก
๕๐๓๒	หมู่ ๑๑ สะเตาใต้	หนองพระ	วังทอง	พิษณุโลก
๕๐๓๓	หมู่ ๕ ท้อแท้	ท้อแท้	วัดโบสถ์	พิษณุโลก
๕๐๓๔	หมู่ ๖ ดงกระบาก	ท้อแท้	วัดโบสถ์	พิษณุโลก
๕๐๓๕	หมู่ ๗ หนองมะคั่ง	ท้อแท้	วัดโบสถ์	พิษณุโลก
๕๐๓๖	หมู่ ๘ ท่ากระดุน	ท้อแท้	วัดโบสถ์	พิษณุโลก
๕๐๓๗	หมู่ ๑ สวนป่า	ท่างาม	วัดโบสถ์	พิษณุโลก
๕๐๓๘	หมู่ ๑๐ หัวคองคา	ท่างาม	วัดโบสถ์	พิษณุโลก
๕๐๓๙	หมู่ ๑๑ หัววัง	ท่างาม	วัดโบสถ์	พิษณุโลก
๕๐๔๐	หมู่ ๑๓ หนองสลุง	ท่างาม	วัดโบสถ์	พิษณุโลก
๕๐๔๑	หมู่ ๒ หนองปลิง	ท่างาม	วัดโบสถ์	พิษณุโลก
๕๐๔๒	หมู่ ๔ ใหม่ใต้	ท่างาม	วัดโบสถ์	พิษณุโลก
๕๐๔๓	หมู่ ๕ ยาง	ท่างาม	วัดโบสถ์	พิษณุโลก
๕๐๔๔	หมู่ ๖ หนองอ้ายโพน	ท่างาม	วัดโบสถ์	พิษณุโลก
๕๐๔๕	หมู่ ๗ ใหม่เหนือ	ท่างาม	วัดโบสถ์	พิษณุโลก
๕๐๔๖	หมู่ ๘ วังหนองแดง	ท่างาม	วัดโบสถ์	พิษณุโลก
๕๐๔๗	หมู่ ๙ ปักตามี	ท่างาม	วัดโบสถ์	พิษณุโลก
๕๐๔๘	หมู่ ๑ นาขาม	บ้านยาง	วัดโบสถ์	พิษณุโลก
๕๐๔๙	หมู่ ๒ ป่าคาย	บ้านยาง	วัดโบสถ์	พิษณุโลก
๕๐๕๐	หมู่ ๓ น้ำหัก	บ้านยาง	วัดโบสถ์	พิษณุโลก
๕๐๕๑	หมู่ ๔ น้ำคบ	บ้านยาง	วัดโบสถ์	พิษณุโลก
๕๐๕๒	หมู่ ๕ พรหมมาส	บ้านยาง	วัดโบสถ์	พิษณุโลก
๕๐๕๓	หมู่ ๖ ท่าสะเดาะ	บ้านยาง	วัดโบสถ์	พิษณุโลก
๕๐๕๔	หมู่ ๗ ท่าแก้ง	บ้านยาง	วัดโบสถ์	พิษณุโลก
๕๐๕๕	หมู่ ๘ หนองยาง	บ้านยาง	วัดโบสถ์	พิษณุโลก
๕๐๕๖	หมู่ ๑๐ คลองข้างใหม่	วัดโบสถ์	วัดโบสถ์	พิษณุโลก

(Handwritten signature)

๒. ๑๓

ลำดับ	ชื่อหมู่บ้าน	ตำบล	อำเภอ	จังหวัด
๕๐๕๗	หมู่ ๕ คลองช้าง	วัดโบสถ์	วัดโบสถ์	พิษณุโลก
๕๐๕๘	หมู่ ๙ หองซอน	วัดโบสถ์	วัดโบสถ์	พิษณุโลก
๕๐๕๙	หมู่ ๑ ท่าหนอง	หินลาด	วัดโบสถ์	พิษณุโลก
๕๐๖๐	หมู่ ๒ หินลาด	หินลาด	วัดโบสถ์	พิษณุโลก
๕๐๖๑	หมู่ ๗ ท่าปากห้วย	หินลาด	วัดโบสถ์	พิษณุโลก
๕๐๖๒	หมู่ ๘ ท่าซอนเบน	หินลาด	วัดโบสถ์	พิษณุโลก
๕๐๖๓	หมู่ ๙ หองไผ่	หินลาด	วัดโบสถ์	พิษณุโลก
๕๐๖๔	หมู่ ๔ แม่ฮ้าง	นาแก	งาว	ลำปาง
๕๐๖๕	หมู่ ๑๑ ขวัญคีรี	บ้านร้อง	งาว	ลำปาง
๕๐๖๖	หมู่ ๔ ข่อย	บ้านร้อง	งาว	ลำปาง
๕๐๖๗	หมู่ ๕ ผาแดง	บ้านร้อง	งาว	ลำปาง
๕๐๖๘	หมู่ ๖ ปากบอก	บ้านร้อง	งาว	ลำปาง
๕๐๖๙	หมู่ ๗ แม่จาวใต้	บ้านร้อง	งาว	ลำปาง
๕๐๗๐	หมู่ ๘ ใหม่พัฒนา	บ้านร้อง	งาว	ลำปาง
๕๐๗๑	หมู่ ๙ ท่าเจริญ	บ้านร้อง	งาว	ลำปาง
๕๐๗๒	หมู่ ๔ ปางหละ	บ้านหวด	งาว	ลำปาง
๕๐๗๓	หมู่ ๕ ห้วยหก	บ้านอ่อน	งาว	ลำปาง
๕๐๗๔	หมู่ ๖ บ่อสี่เหลี่ยม	ปงเตา	งาว	ลำปาง
๕๐๗๕	หมู่ ๑ ดอกคำใต้	แม่ตึบ	งาว	ลำปาง
๕๐๗๖	หมู่ ๒ แม่ตึบ	แม่ตึบ	งาว	ลำปาง
๕๐๗๗	หมู่ ๓ น้ำหลง	แม่ตึบ	งาว	ลำปาง
๕๐๗๘	หมู่ ๔ จีวังม	แม่ตึบ	งาว	ลำปาง
๕๐๗๙	หมู่ ๕ แม่จาว	แม่ตึบ	งาว	ลำปาง
๕๐๘๐	หมู่ ๓ หัวฝาย	ทุ่งผึ้ง	แจ้ห่ม	ลำปาง
๕๐๘๑	หมู่ ๔ ทุ่งผึ้ง	ทุ่งผึ้ง	แจ้ห่ม	ลำปาง
๕๐๘๒	หมู่ ๔ เปียงใจ	ปงดอน	แจ้ห่ม	ลำปาง
๕๐๘๓	หมู่ ๘ เลาสู	ปงดอน	แจ้ห่ม	ลำปาง
๕๐๘๔	หมู่ ๑ แม่เป็น	เมืองมาย	แจ้ห่ม	ลำปาง
๕๐๘๕	หมู่ ๒ นาไหม้	เมืองมาย	แจ้ห่ม	ลำปาง
๕๐๘๖	หมู่ ๓ นางาม	เมืองมาย	แจ้ห่ม	ลำปาง
๕๐๘๗	หมู่ ๔ ไผ่งาม	เมืองมาย	แจ้ห่ม	ลำปาง
๕๐๘๘	หมู่ ๖ ไผ่ทอง	เมืองมาย	แจ้ห่ม	ลำปาง
๕๐๘๙	หมู่ ๒ หองกกอก	แม่สุก	แจ้ห่ม	ลำปาง
๕๐๙๐	หมู่ ๕ กิว	แม่สุก	แจ้ห่ม	ลำปาง
๕๐๙๑	หมู่ ๗ ปางตุ้ม	แม่สุก	แจ้ห่ม	ลำปาง
๕๐๙๒	หมู่ ๘ ผาซ้อ	แม่สุก	แจ้ห่ม	ลำปาง
๕๐๙๓	หมู่ ๑ แม่เตี้ยะ	แม่ถอด	เถิน	ลำปาง
๕๐๙๔	หมู่ ๑ แม่มอกหัวน้ำ	แม่มอก	เถิน	ลำปาง
๕๐๙๕	หมู่ ๒ แม่มอกกลาง	แม่มอก	เถิน	ลำปาง
๕๐๙๖	หมู่ ๕ สันป่ามอญ	แม่มอก	เถิน	ลำปาง
๕๐๙๗	หมู่ ๖ แม่มอกใต้	แม่มอก	เถิน	ลำปาง
๕๐๙๘	หมู่ ๙ หัวน้ำพัฒนา	แม่มอก	เถิน	ลำปาง
๕๐๙๙	หมู่ ๑๓ แม่พู่เหนือ	เวียงมอก	เถิน	ลำปาง
๕๑๐๐	หมู่ ๑ แม่แจ่ม	แจ้ซ้อน	เมืองปาน	ลำปาง
๕๑๐๑	หมู่ ๑๐ ปางต้นหนูน	แจ้ซ้อน	เมืองปาน	ลำปาง
๕๑๐๒	หมู่ ๗ ป่าเหมียง	แจ้ซ้อน	เมืองปาน	ลำปาง

Signature

ป. ๖๓

→

ลำดับ	ชื่อหมู่บ้าน	ตำบล	อำเภอ	จังหวัด
๕๑๐๓	หมู่ ๑ ขาม	หัวเมือง	เมืองปาน	ลำปาง
๕๑๐๔	หมู่ ๒ กลัวย	หัวเมือง	เมืองปาน	ลำปาง
๕๑๐๕	หมู่ ๓ ตันจัน	หัวเมือง	เมืองปาน	ลำปาง
๕๑๐๖	หมู่ ๔ ไร่	หัวเมือง	เมืองปาน	ลำปาง
๕๑๐๗	หมู่ ๕ หัวเมือง	หัวเมือง	เมืองปาน	ลำปาง
๕๑๐๘	หมู่ ๖ ทุ่งยาง	หัวเมือง	เมืองปาน	ลำปาง
๕๑๐๙	หมู่ ๗ ท่าเตือ	หัวเมือง	เมืองปาน	ลำปาง
๕๑๑๐	หมู่ ๖ แตะ	บ้านแลง	เมืองลำปาง	ลำปาง
๕๑๑๑	หมู่ ๗ ปู่จ้อย	บ้านแลง	เมืองลำปาง	ลำปาง
๕๑๑๒	หมู่ ๑๑ แพะดอกเข็ม	แม่พริก	แม่พริก	ลำปาง
๕๑๑๓	หมู่ ๗ ห้วยซันก	แม่พริก	แม่พริก	ลำปาง
๕๑๑๔	หมู่ ๘ ปางยาว	แม่พริก	แม่พริก	ลำปาง
๕๑๑๕	หมู่ ๑ ปงแท่น	จางเหนือ	แม่เมาะ	ลำปาง
๕๑๑๖	หมู่ ๒ นาแซ่	จางเหนือ	แม่เมาะ	ลำปาง
๕๑๑๗	หมู่ ๓ กอรวก	จางเหนือ	แม่เมาะ	ลำปาง
๕๑๑๘	หมู่ ๔ ทาน	จางเหนือ	แม่เมาะ	ลำปาง
๕๑๑๙	หมู่ ๕ วังตม	จางเหนือ	แม่เมาะ	ลำปาง
๕๑๒๐	หมู่ ๖ นาสันติราษฎร์	จางเหนือ	แม่เมาะ	ลำปาง
๕๑๒๑	หมู่ ๗ จางเหนือพัฒนา	จางเหนือ	แม่เมาะ	ลำปาง
๕๑๒๒	หมู่ ๖ สบจาง	นาสัก	แม่เมาะ	ลำปาง
๕๑๒๓	หมู่ ๙ ทุ่งเลางาม	นาสัก	แม่เมาะ	ลำปาง
๕๑๒๔	หมู่ ๓ ท่าสี่	บ้านดง	แม่เมาะ	ลำปาง
๕๑๒๕	หมู่ ๔ จำปุย	บ้านดง	แม่เมาะ	ลำปาง
๕๑๒๖	หมู่ ๑ ผาซ้อ	ร่องเคาะ	วังเหนือ	ลำปาง
๕๑๒๗	หมู่ ๑๐ แม่สงใต้	ร่องเคาะ	วังเหนือ	ลำปาง
๕๑๒๘	หมู่ ๑๒ วังใหม่	ร่องเคาะ	วังเหนือ	ลำปาง
๕๑๒๙	หมู่ ๑๖ ดันฝั่ง	ร่องเคาะ	วังเหนือ	ลำปาง
๕๑๓๐	หมู่ ๓ ป่าคา	ร่องเคาะ	วังเหนือ	ลำปาง
๕๑๓๑	หมู่ ๔ ทุ่งฝุง	ร่องเคาะ	วังเหนือ	ลำปาง
๕๑๓๒	หมู่ ๕ แม่ลิ้น	ร่องเคาะ	วังเหนือ	ลำปาง
๕๑๓๓	หมู่ ๖ แม่สงเหนือ	ร่องเคาะ	วังเหนือ	ลำปาง
๕๑๓๔	หมู่ ๗ สบลิ้น	ร่องเคาะ	วังเหนือ	ลำปาง
๕๑๓๕	หมู่ ๙ ร่องเคาะ	ร่องเคาะ	วังเหนือ	ลำปาง
๕๑๓๖	หมู่ ๑ แม่หีด	วังแก้ว	วังเหนือ	ลำปาง
๕๑๓๗	หมู่ ๒ ฮ่าง	วังแก้ว	วังเหนือ	ลำปาง
๕๑๓๘	หมู่ ๔ ค่ายวัง	วังแก้ว	วังเหนือ	ลำปาง
๕๑๓๙	หมู่ ๕ ฮ่างวังแก้ว	วังแก้ว	วังเหนือ	ลำปาง
๕๑๔๐	หมู่ ๖ ห้วยป้าย	วังแก้ว	วังเหนือ	ลำปาง
๕๑๔๑	หมู่ ๗ ห้วยต้นเคาะ	วังแก้ว	วังเหนือ	ลำปาง
๕๑๔๒	หมู่ ๑ บ้านเมืองตึงใต้	วังทอง	วังเหนือ	ลำปาง
๕๑๔๓	หมู่ ๒ บ้านเมืองตึงเหนือ	วังทอง	วังเหนือ	ลำปาง
๕๑๔๔	หมู่ ๖ บ้านสารภี	วังทอง	วังเหนือ	ลำปาง
๕๑๔๕	หมู่ ๘ บ้านเมืองทอง	วังทอง	วังเหนือ	ลำปาง
๕๑๔๖	หมู่ ๙ บ้านร่มโพธิ์ทอง	วังทอง	วังเหนือ	ลำปาง
๕๑๔๗	หมู่ ๑ โป่งน้ำร้อน	เสริมกลาง	เสริมงาม	ลำปาง
๕๑๔๘	หมู่ ๒ กิ่งห้วยเบิก	เสริมกลาง	เสริมงาม	ลำปาง

(Handwritten signature)

ป. วัต

ลำดับ	ชื่อหมู่บ้าน	ตำบล	อำเภอ	จังหวัด
๕๑๔๙	หมู่ ๕ แม่ผึ้ง	เสริมขวา	เสริมงาม	ลำปาง
๕๑๕๐	หมู่ ๖ แม่เลี้ยงพัฒนา	เสริมขวา	เสริมงาม	ลำปาง
๕๑๕๑	หมู่ ๗ แม่เลี้ยง	เสริมขวา	เสริมงาม	ลำปาง
๕๑๕๒	หมู่ ๑ แม่ตำ	เสริมซ้าย	เสริมงาม	ลำปาง
๕๑๕๓	หมู่ ๙ ดงหนองจอก	เสริมซ้าย	เสริมงาม	ลำปาง
๕๑๕๔	หมู่ ๙ ปางปง-ปางทราย	เวียงตาล	ห้างฉัตร	ลำปาง
๕๑๕๕	หมู่ ๔ หนองหล่าย	เกาะคา	เกาะคา	ลำปาง
๕๑๕๖	หมู่ ๖ ศิลา	เกาะคา	เกาะคา	ลำปาง
๕๑๕๗	หมู่ ๘ ทุ่งเจริญ	เกาะคา	เกาะคา	ลำปาง
๕๑๕๘	หมู่ ๑ นางแตง	ท่าผา	เกาะคา	ลำปาง
๕๑๕๙	หมู่ ๓ สบปung	ท่าผา	เกาะคา	ลำปาง
๕๑๖๐	หมู่ ๑ สองแควเหนือ	นาแก้ว	เกาะคา	ลำปาง
๕๑๖๑	หมู่ ๒ สองแควใต้	นาแก้ว	เกาะคา	ลำปาง
๕๑๖๒	หมู่ ๖ ศรีดอนมูล	นาแก้ว	เกาะคา	ลำปาง
๕๑๖๓	หมู่ ๙ สองแควสันติสุข	นาแก้ว	เกาะคา	ลำปาง
๕๑๖๔	หมู่ ๑ หาดปู่ด้าย	นาแสง	เกาะคา	ลำปาง
๕๑๖๕	หมู่ ๒ แม่ไฮ	นาแสง	เกาะคา	ลำปาง
๕๑๖๖	หมู่ ๕ สองแควพัฒนา	นาแสง	เกาะคา	ลำปาง
๕๑๖๗	หมู่ ๑๒ ปงป่าม่วง	ลำปางหลวง	เกาะคา	ลำปาง
๕๑๖๘	หมู่ ๓ ป่าเหยียง	ลำปางหลวง	เกาะคา	ลำปาง
๕๑๖๙	หมู่ ๔ นางเหลียว	ลำปางหลวง	เกาะคา	ลำปาง
๕๑๗๐	หมู่ ๑ แม่หลง	วังพร้าว	เกาะคา	ลำปาง
๕๑๗๑	หมู่ ๒ วังพร้าว	วังพร้าว	เกาะคา	ลำปาง
๕๑๗๒	หมู่ ๑ โป่งน้ำร้อน	ใหม่พัฒนา	เกาะคา	ลำปาง
๕๑๗๓	หมู่ ๒ สันป่าสัก	ใหม่พัฒนา	เกาะคา	ลำปาง
๕๑๗๔	หมู่ ๔ แม่ปาง	ใหม่พัฒนา	เกาะคา	ลำปาง
๕๑๗๕	หมู่ ๖ ทุ่งขาม	ใหม่พัฒนา	เกาะคา	ลำปาง
๕๑๗๖	หมู่ ๘ สันตินิกม	ใหม่พัฒนา	เกาะคา	ลำปาง
๕๑๗๗	หมู่ ๙ ทุ่งขามใต้	ใหม่พัฒนา	เกาะคา	ลำปาง
๕๑๗๘	หมู่ ๑ เข้าซ้อน	ไหลหิน	เกาะคา	ลำปาง
๕๑๗๙	หมู่ ๒ ไหลหิน	ไหลหิน	เกาะคา	ลำปาง
๕๑๘๐	หมู่ ๓ แม่ฮวก	ไหลหิน	เกาะคา	ลำปาง
๕๑๘๑	หมู่ ๔ มะกอก	ไหลหิน	เกาะคา	ลำปาง
๕๑๘๒	หมู่ ๕ กิว	ไหลหิน	เกาะคา	ลำปาง
๕๑๘๓	หมู่ ๖ ไหลหินตะวันตก	ไหลหิน	เกาะคา	ลำปาง
๕๑๘๔	หมู่ ๔ โป่ง	บ้านโป่ง	งาว	ลำปาง
๕๑๘๕	หมู่ ๙ โป่งพัฒนา	บ้านโป่ง	งาว	ลำปาง
๕๑๘๖	หมู่ ๑ นาแรม	บ้านร้อง	งาว	ลำปาง
๕๑๘๗	หมู่ ๒ ร้อง	บ้านร้อง	งาว	ลำปาง
๕๑๘๘	หมู่ ๓ ห้วยตาก	บ้านหวด	งาว	ลำปาง
๕๑๘๙	หมู่ ๕ แม่พร้าว	บ้านหวด	งาว	ลำปาง
๕๑๙๐	หมู่ ๒ แหงใต้	บ้านแหง	งาว	ลำปาง
๕๑๙๑	หมู่ ๗ แม่กวักดอนแก้ว	บ้านอ้อน	งาว	ลำปาง
๕๑๙๒	หมู่ ๑ ปงเตา	ปงเตา	งาว	ลำปาง
๕๑๙๓	หมู่ ๑๓ พรวัวใหม่พัฒนา	ปงเตา	งาว	ลำปาง
๕๑๙๔	หมู่ ๓ พรวัว	ปงเตา	งาว	ลำปาง

Handwritten signature

ป.ตวี

ลำดับ	ชื่อหมู่บ้าน	ตำบล	อำเภอ	จังหวัด
๕๑๙๕	หมู่ ๕ ปันใต้	ปงเตา	งาว	ลำปาง
๕๑๙๖	หมู่ ๗ ขุนแหง	ปงเตา	งาว	ลำปาง
๕๑๙๗	หมู่ ๙ ปันพัฒนา	ปงเตา	งาว	ลำปาง
๕๑๙๘	หมู่ ๔ ส่า	บ้านสา	แจ้ห่ม	ลำปาง
๕๑๙๙	หมู่ ๑ แม่ตาหลวง	ปงดอน	แจ้ห่ม	ลำปาง
๕๒๐๐	หมู่ ๒ ปงดอน	ปงดอน	แจ้ห่ม	ลำปาง
๕๒๐๑	หมู่ ๕ ไร่แพะ	เมืองมาย	แจ้ห่ม	ลำปาง
๕๒๐๒	หมู่ ๑ แม่สุก	แม่สุก	แจ้ห่ม	ลำปาง
๕๒๐๓	หมู่ ๑๒ แม่สุกสามัคคี	แม่สุก	แจ้ห่ม	ลำปาง
๕๒๐๔	หมู่ ๑๐ สันติสุข	วิเชตนคร	แจ้ห่ม	ลำปาง
๕๒๐๕	หมู่ ๕ สันมะเกลือ	วิเชตนคร	แจ้ห่ม	ลำปาง
๕๒๐๖	หมู่ ๖ สันกลาง	วิเชตนคร	แจ้ห่ม	ลำปาง
๕๒๐๗	หมู่ ๗ หุ้งทอง	วิเชตนคร	แจ้ห่ม	ลำปาง
๕๒๐๘	หมู่ ๑ น้ำโพ้ง	เถินบุรี	เถิน	ลำปาง
๕๒๐๙	หมู่ ๑๐ ดอนแก้ว	เถินบุรี	เถิน	ลำปาง
๕๒๑๐	หมู่ ๑๑ ท่าแม่ลิชัย	เถินบุรี	เถิน	ลำปาง
๕๒๑๑	หมู่ ๑๒ วังทอง	เถินบุรี	เถิน	ลำปาง
๕๒๑๒	หมู่ ๑๔ วังหินพัฒนา	เถินบุรี	เถิน	ลำปาง
๕๒๑๓	หมู่ ๒ ป่าตาล	เถินบุรี	เถิน	ลำปาง
๕๒๑๔	หมู่ ๓ ท่าใหม่	เถินบุรี	เถิน	ลำปาง
๕๒๑๕	หมู่ ๔ ท่าหลวง	เถินบุรี	เถิน	ลำปาง
๕๒๑๖	หมู่ ๕ สองแควปินหวาน	เถินบุรี	เถิน	ลำปาง
๕๒๑๗	หมู่ ๖ วังหิน	เถินบุรี	เถิน	ลำปาง
๕๒๑๘	หมู่ ๗ หອງซาง	เถินบุรี	เถิน	ลำปาง
๕๒๑๙	หมู่ ๘ เหล่ามะกอก	เถินบุรี	เถิน	ลำปาง
๕๒๒๐	หมู่ ๙ สองแควตะวันออก	เถินบุรี	เถิน	ลำปาง
๕๒๒๑	หมู่ ๑ สันหลวง	นาโป่ง	เถิน	ลำปาง
๕๒๒๒	หมู่ ๑๐ นาเบี้ยหลวง	นาโป่ง	เถิน	ลำปาง
๕๒๒๓	หมู่ ๕ สันป่าหนาด	นาโป่ง	เถิน	ลำปาง
๕๒๒๔	หมู่ ๖ นาโป่ง	นาโป่ง	เถิน	ลำปาง
๕๒๒๕	หมู่ ๗ นาเบี้ย	นาโป่ง	เถิน	ลำปาง
๕๒๒๖	หมู่ ๑๐ แม่ถอดใต้	แม่ถอด	เถิน	ลำปาง
๕๒๒๗	หมู่ ๑๑ ท่าสามัคคี	แม่ถอด	เถิน	ลำปาง
๕๒๒๘	หมู่ ๑๒ สุขสวัสดิ์	แม่ถอด	เถิน	ลำปาง
๕๒๒๙	หมู่ ๑๓ แม่เดินเหนือ	แม่ถอด	เถิน	ลำปาง
๕๒๓๐	หมู่ ๒ แม่ถอด	แม่ถอด	เถิน	ลำปาง
๕๒๓๑	หมู่ ๓ แม่เดิน	แม่ถอด	เถิน	ลำปาง
๕๒๓๒	หมู่ ๔ แม่แก้ง	แม่ถอด	เถิน	ลำปาง
๕๒๓๓	หมู่ ๕ นาบ้านไร่	แม่ถอด	เถิน	ลำปาง
๕๒๓๔	หมู่ ๖ สิบเดิน	แม่ถอด	เถิน	ลำปาง
๕๒๓๕	หมู่ ๗ ดงไชย	แม่ถอด	เถิน	ลำปาง
๕๒๓๖	หมู่ ๘ แม่เตี้ยนอก	แม่ถอด	เถิน	ลำปาง
๕๒๓๗	หมู่ ๙ หุ้งเจริญ	แม่ถอด	เถิน	ลำปาง
๕๒๓๘	หมู่ ๑๐ ท่ามะเกว้นเหนือ	แม่ปะ	เถิน	ลำปาง
๕๒๓๙	หมู่ ๓ ท่ามะเกว้น	แม่ปะ	เถิน	ลำปาง
๕๒๔๐	หมู่ ๔ ปางกุ่ม	แม่ปะ	เถิน	ลำปาง

Handwritten signatures and initials in blue ink.

ลำดับ	ชื่อหมู่บ้าน	ตำบล	อำเภอ	จังหวัด
๕๒๔๑	หมู่ ๖ บ้านหัวทุ่ง	แม่ปะ	เถิน	ลำปาง
๕๒๔๒	หมู่ ๙ ท่าอุดม	แม่ปะ	เถิน	ลำปาง
๕๒๔๓	หมู่ ๑๐ สะพานหินพัฒนา	แม่มอก	เถิน	ลำปาง
๕๒๔๔	หมู่ ๓ กุ่มเนิ่งใต้	แม่มอก	เถิน	ลำปาง
๕๒๔๕	หมู่ ๔ สะพานหิน	แม่มอก	เถิน	ลำปาง
๕๒๔๖	หมู่ ๗ เด่นอุดม	แม่มอก	เถิน	ลำปาง
๕๒๔๗	หมู่ ๘ บ้านห้วยเกาะหลวง	แม่มอก	เถิน	ลำปาง
๕๒๔๘	หมู่ ๙ ท่าเมลิ	ล้อมแรด	เถิน	ลำปาง
๕๒๔๙	หมู่ ๑๐ ชัยขมภู	เวียงมอก	เถิน	ลำปาง
๕๒๕๐	หมู่ ๑๑ ห้วยเตาปูน	เวียงมอก	เถิน	ลำปาง
๕๒๕๑	หมู่ ๓ สะเลียมหวาน	เวียงมอก	เถิน	ลำปาง
๕๒๕๒	หมู่ ๕ แม่พู่	เวียงมอก	เถิน	ลำปาง
๕๒๕๓	หมู่ ๖ แม่แสดม	เวียงมอก	เถิน	ลำปาง
๕๒๕๔	หมู่ ๗ ท่าเกวียน	เวียงมอก	เถิน	ลำปาง
๕๒๕๕	หมู่ ๙ หอรบ	เวียงมอก	เถิน	ลำปาง
๕๒๕๖	หมู่ ๑๑ แจ้ซ้อนเหนือ	แจ้ซ้อน	เมืองปาน	ลำปาง
๕๒๕๗	หมู่ ๑๒ แจ้ซ้อน	แจ้ซ้อน	เมืองปาน	ลำปาง
๕๒๕๘	หมู่ ๒ ศรีดอนมูล	แจ้ซ้อน	เมืองปาน	ลำปาง
๕๒๕๙	หมู่ ๕ หลวง	แจ้ซ้อน	เมืองปาน	ลำปาง
๕๒๖๐	หมู่ ๑๐ หัวทุ่ง	ทุ่งกวาว	เมืองปาน	ลำปาง
๕๒๖๑	หมู่ ๑๐ ทุ่งแล้ง	บ้านขอ	เมืองปาน	ลำปาง
๕๒๖๒	หมู่ ๑๓ วังซ้อง	บ้านขอ	เมืองปาน	ลำปาง
๕๒๖๓	หมู่ ๒ ทุ่งสะแกง	บ้านขอ	เมืองปาน	ลำปาง
๕๒๖๔	หมู่ ๘ ม่วง	บ้านขอ	เมืองปาน	ลำปาง
๕๒๖๕	หมู่ ๗ ห้วยฮี	ต้นธงชัย	เมืองลำปาง	ลำปาง
๕๒๖๖	หมู่ ๖ นิคมเขต๖	นิคมพัฒนา	เมืองลำปาง	ลำปาง
๕๒๖๗	หมู่ ๑ สบคอม	บ้านคำ	เมืองลำปาง	ลำปาง
๕๒๖๘	หมู่ ๓ ทุ่งใจ	บ้านคำ	เมืองลำปาง	ลำปาง
๕๒๖๙	หมู่ ๘ ใหม่ทุ่งเจริญ	บ้านคำ	เมืองลำปาง	ลำปาง
๕๒๗๐	หมู่ ๑๑ ทุ่งมานพัฒนา	บ้านเป้า	เมืองลำปาง	ลำปาง
๕๒๗๑	หมู่ ๒ ทุ่งมานเหนือ	บ้านเป้า	เมืองลำปาง	ลำปาง
๕๒๗๒	หมู่ ๔ เหล่า	บ้านเป้า	เมืองลำปาง	ลำปาง
๕๒๗๓	หมู่ ๕ เป้า	บ้านเป้า	เมืองลำปาง	ลำปาง
๕๒๗๔	หมู่ ๑๐ วังยม	บ้านแลง	เมืองลำปาง	ลำปาง
๕๒๗๕	หมู่ ๑๑ หลวง	บ้านแลง	เมืองลำปาง	ลำปาง
๕๒๗๖	หมู่ ๒ สบมาย	บ้านแลง	เมืองลำปาง	ลำปาง
๕๒๗๗	หมู่ ๔ แม่อาจ	บ้านแลง	เมืองลำปาง	ลำปาง
๕๒๗๘	หมู่ ๑๒ เมฆาพัฒนา	บ้านเสด็จ	เมืองลำปาง	ลำปาง
๕๒๗๙	หมู่ ๑๓ ทรายมูลพัฒนา	บ้านเสด็จ	เมืองลำปาง	ลำปาง
๕๒๘๐	หมู่ ๑๕ ห้วยหลวงพัฒนา	บ้านเสด็จ	เมืองลำปาง	ลำปาง
๕๒๘๑	หมู่ ๑๑ ปง	บ้านเอื้อม	เมืองลำปาง	ลำปาง
๕๒๘๒	หมู่ ๑๒ ทุ่งเจริญ	บ้านเอื้อม	เมืองลำปาง	ลำปาง
๕๒๘๓	หมู่ ๑๓ ห้วยไร่	บ้านเอื้อม	เมืองลำปาง	ลำปาง
๕๒๘๔	หมู่ ๑๕ โป่งหลวง	บ้านเอื้อม	เมืองลำปาง	ลำปาง
๕๒๘๕	หมู่ ๒ สบเพือง	บ้านเอื้อม	เมืองลำปาง	ลำปาง
๕๒๘๖	หมู่ ๓ สัก	บ้านเอื้อม	เมืองลำปาง	ลำปาง

Handwritten signature

Handwritten mark

Handwritten mark

ลำดับ	ชื่อหมู่บ้าน	ตำบล	อำเภอ	จังหวัด
๕๒๘๗	หมู่ ๔ ห้วยลึก	บ้านเอื้อม	เมืองลำปาง	ลำปาง
๕๒๘๘	หมู่ ๕ หุงกล้วย	บ้านเอื้อม	เมืองลำปาง	ลำปาง
๕๒๘๙	หมู่ ๗ แม่เฟือง	บ้านเอื้อม	เมืองลำปาง	ลำปาง
๕๒๙๐	หมู่ ๘ ฮ้อง	บ้านเอื้อม	เมืองลำปาง	ลำปาง
๕๒๙๑	หมู่ ๑ บุญนาค	บุญนาคพัฒนา	เมืองลำปาง	ลำปาง
๕๒๙๒	หมู่ ๓ หมากร	บุญนาคพัฒนา	เมืองลำปาง	ลำปาง
๕๒๙๓	หมู่ ๔ ผาลาด	พระบาท	เมืองลำปาง	ลำปาง
๕๒๙๔	หมู่ ๑๓ ใหม่	พิชัย	เมืองลำปาง	ลำปาง
๕๒๙๕	หมู่ ๓ แม่อบแม่อาจ	บ้านกิว	แม่ทะ	ลำปาง
๕๒๙๖	หมู่ ๕ ป่าตันเหนือ	ป่าตัน	แม่ทะ	ลำปาง
๕๒๙๗	หมู่ ๖ ป่าตันใต้	ป่าตัน	แม่ทะ	ลำปาง
๕๒๙๘	หมู่ ๗ สบทะเล	ป่าตัน	แม่ทะ	ลำปาง
๕๒๙๙	หมู่ ๑ แม่ทะ	แม่ทะ	แม่ทะ	ลำปาง
๕๓๐๐	หมู่ ๑๐ ท่าแหนพัฒนา	แม่ทะ	แม่ทะ	ลำปาง
๕๓๐๑	หมู่ ๒ ท่าแหน	แม่ทะ	แม่ทะ	ลำปาง
๕๓๐๒	หมู่ ๔ น้ำโทกหัวดง	แม่ทะ	แม่ทะ	ลำปาง
๕๓๐๓	หมู่ ๕ จวีวาก	แม่ทะ	แม่ทะ	ลำปาง
๕๓๐๔	หมู่ ๖ ผาลาด	แม่ทะ	แม่ทะ	ลำปาง
๕๓๐๕	หมู่ ๗ ท่าแหนใต้	แม่ทะ	แม่ทะ	ลำปาง
๕๓๐๖	หมู่ ๘ แม่ทะหลวง	แม่ทะ	แม่ทะ	ลำปาง
๕๓๐๗	หมู่ ๙ แม่ทะม่วงคำ	แม่ทะ	แม่ทะ	ลำปาง
๕๓๐๘	หมู่ ๖ ดันนียด	วังเงิน	แม่ทะ	ลำปาง
๕๓๐๙	หมู่ ๑ สันดอนแก้ว	สันดอนแก้ว	แม่ทะ	ลำปาง
๕๓๑๐	หมู่ ๒ ด่าน	สันดอนแก้ว	แม่ทะ	ลำปาง
๕๓๑๑	หมู่ ๓ แม่วะ	สันดอนแก้ว	แม่ทะ	ลำปาง
๕๓๑๒	หมู่ ๔ สบแม่นาง	สันดอนแก้ว	แม่ทะ	ลำปาง
๕๓๑๓	หมู่ ๕ สิ้นป่าเปา	สันดอนแก้ว	แม่ทะ	ลำปาง
๕๓๑๔	หมู่ ๖ อ้อสบแม่ก้อน	สันดอนแก้ว	แม่ทะ	ลำปาง
๕๓๑๕	หมู่ ๗ แม่ทานกลาง	สันดอนแก้ว	แม่ทะ	ลำปาง
๕๓๑๖	หมู่ ๙ แม่ทาน	สันดอนแก้ว	แม่ทะ	ลำปาง
๕๓๑๗	หมู่ ๑๑ แม่ภูใหม่ไชยมงคล	หัวเสือ	แม่ทะ	ลำปาง
๕๓๑๘	หมู่ ๑๒ หุงพัฒนา	หัวเสือ	แม่ทะ	ลำปาง
๕๓๑๙	หมู่ ๒ หัวเสือ	หัวเสือ	แม่ทะ	ลำปาง
๕๓๒๐	หมู่ ๕ หุง	หัวเสือ	แม่ทะ	ลำปาง
๕๓๒๑	หมู่ ๘ ผาแมวมแม่ภู	หัวเสือ	แม่ทะ	ลำปาง
๕๓๒๒	หมู่ ๙ สบไร่	หัวเสือ	แม่ทะ	ลำปาง
๕๓๒๓	หมู่ ๓ ผาบังกลาง	ผาปัง	แม่พริก	ลำปาง
๕๓๒๔	หมู่ ๔ ห้วยไร่	ผาปัง	แม่พริก	ลำปาง
๕๓๒๕	หมู่ ๒ ท่าตันแหน	พระบาทวังตวง	แม่พริก	ลำปาง
๕๓๒๖	หมู่ ๕ พระบาท	พระบาทวังตวง	แม่พริก	ลำปาง
๕๓๒๗	หมู่ ๗ ดอยคำ	พระบาทวังตวง	แม่พริก	ลำปาง
๕๓๒๘	หมู่ ๑๐ สิ้นขี้เหล็ก	แม่พริก	แม่พริก	ลำปาง
๕๓๒๙	หมู่ ๔ แม่พริกบน	แม่พริก	แม่พริก	ลำปาง
๕๓๓๐	หมู่ ๕ ไหมรัตน์โกสินทร์	นาสัก	แม่เมาะ	ลำปาง
๕๓๓๑	หมู่ ๕ กลาง	บ้านดง	แม่เมาะ	ลำปาง
๕๓๓๒	หมู่ ๖ แม่ล้าน	บ้านดง	แม่เมาะ	ลำปาง

(Handwritten signature)

(Handwritten mark)

(Handwritten mark)

ลำดับ	ชื่อหมู่บ้าน	ตำบล	อำเภอ	จังหวัด
๕๓๓๓	หมู่ ๔ สบเมาะ	สบป่าด	แม่เมาะ	ลำปาง
๕๓๓๔	หมู่ ๕ ห้วยรากไม้	สบป่าด	แม่เมาะ	ลำปาง
๕๓๓๕	หมู่ ๗ แม่เกียง	สบป่าด	แม่เมาะ	ลำปาง
๕๓๓๖	หมู่ ๒ แม่ทรายเงิน	ทุ่งฮั่ว	วังเหนือ	ลำปาง
๕๓๓๗	หมู่ ๔ ทุ่งฮั่ว	ทุ่งฮั่ว	วังเหนือ	ลำปาง
๕๓๓๘	หมู่ ๘ ดอนแก้ว	ร่องเคาะ	วังเหนือ	ลำปาง
๕๓๓๙	หมู่ ๓ ป่าแห้ง	วังแก้ว	วังเหนือ	ลำปาง
๕๓๔๐	หมู่ ๖ น้ำหลง	วังซ้าย	วังเหนือ	ลำปาง
๕๓๔๑	หมู่ ๒ วังโป่ง	วังใต้	วังเหนือ	ลำปาง
๕๓๔๒	หมู่ ๑ ทุ่งฮี	วังทรายคำ	วังเหนือ	ลำปาง
๕๓๔๓	หมู่ ๓ ปงวัง	วังทรายคำ	วังเหนือ	ลำปาง
๕๓๔๔	หมู่ ๙ ทุ่งพัฒนา	วังทรายคำ	วังเหนือ	ลำปาง
๕๓๔๕	หมู่ ๓ บ้านปงถ้ำ	วังทอง	วังเหนือ	ลำปาง
๕๓๔๖	หมู่ ๖ ใหม่	วังเหนือ	วังเหนือ	ลำปาง
๕๓๔๗	หมู่ ๑ กาด	นายาง	สบปราบ	ลำปาง
๕๓๔๘	หมู่ ๒ ดง	นายาง	สบปราบ	ลำปาง
๕๓๔๙	หมู่ ๗ แก่น	นายาง	สบปราบ	ลำปาง
๕๓๕๐	หมู่ ๑๑ ทุ่งเจริญ	สบปราบ	สบปราบ	ลำปาง
๕๓๕๑	หมู่ ๙ ทุ่งพัฒนา	สบปราบ	สบปราบ	ลำปาง
๕๓๕๒	หมู่ ๕ ศรีลังกา	เสริมกลาง	เสริมงาม	ลำปาง
๕๓๕๓	หมู่ ๖ ฮ้องฮี	เสริมกลาง	เสริมงาม	ลำปาง
๕๓๕๔	หมู่ ๙ สบเสริม	เสริมกลาง	เสริมงาม	ลำปาง
๕๓๕๕	หมู่ ๑๐ แม่หอม	เสริมขวา	เสริมงาม	ลำปาง
๕๓๕๖	หมู่ ๑๑ ปงประตู	เสริมขวา	เสริมงาม	ลำปาง
๕๓๕๗	หมู่ ๑๒ ห้วยหลวง	เสริมขวา	เสริมงาม	ลำปาง
๕๓๕๘	หมู่ ๒ ปงแพ่ง	เสริมขวา	เสริมงาม	ลำปาง
๕๓๕๙	หมู่ ๓ ปงป่าป้อ	เสริมขวา	เสริมงาม	ลำปาง
๕๓๖๐	หมู่ ๔ ทุ่งไผ่	เสริมขวา	เสริมงาม	ลำปาง
๕๓๖๑	หมู่ ๘ ปงหัวทุ่ง	เสริมขวา	เสริมงาม	ลำปาง
๕๓๖๒	หมู่ ๖ นาเดา	เสริมซ้าย	เสริมงาม	ลำปาง
๕๓๖๓	หมู่ ๗ น้ำหลง	เสริมซ้าย	เสริมงาม	ลำปาง
๕๓๖๔	หมู่ ๘ นาสันติสุข	เสริมซ้าย	เสริมงาม	ลำปาง
๕๓๖๕	หมู่ ๑๐ ชวง	ปงยางคก	ห้างฉัตร	ลำปาง
๕๓๖๖	หมู่ ๑๓ นางแล	ปงยางคก	ห้างฉัตร	ลำปาง
๕๓๖๗	หมู่ ๕ ต้นคำ	ปงยางคก	ห้างฉัตร	ลำปาง
๕๓๖๘	หมู่ ๗ ปงใต้	ปงยางคก	ห้างฉัตร	ลำปาง
๕๓๖๙	หมู่ ๙ ปงยางคก	ปงยางคก	ห้างฉัตร	ลำปาง
๕๓๗๐	หมู่ ๑๐ เหล่า	เมืองยาว	ห้างฉัตร	ลำปาง
๕๓๗๑	หมู่ ๕ ทุ่งหลวง	เมืองยาว	ห้างฉัตร	ลำปาง
๕๓๗๒	หมู่ ๑ ป่าเหียง	แม่สัน	ห้างฉัตร	ลำปาง
๕๓๗๓	หมู่ ๔ แม่สัน	แม่สัน	ห้างฉัตร	ลำปาง
๕๓๗๔	หมู่ ๓ วอแก้ว	วอแก้ว	ห้างฉัตร	ลำปาง
๕๓๗๕	หมู่ ๕ ทุ่งหก	วอแก้ว	ห้างฉัตร	ลำปาง
๕๓๗๖	หมู่ ๒ ล็อง	หนองหล่ม	ห้างฉัตร	ลำปาง
๕๓๗๗	หมู่ ๕ หนองหล่ม	หนองหล่ม	ห้างฉัตร	ลำปาง
๕๓๗๘	หมู่ ๖ หนองขาม	หนองหล่ม	ห้างฉัตร	ลำปาง

Antong

ป. วัต

ลำดับ	ชื่อหมู่บ้าน	ตำบล	อำเภอ	จังหวัด
๕๓๗๙	หมู่ ๗ หัวทุ่ง	หนองหล่ม	ห้างฉัตร	ลำปาง
๕๓๘๐	หมู่ ๑ บ้านทุ่งข้าวหาง	ตะเคียนปม	ทุ่งหัวช้าง	ลำพูน
๕๓๘๑	หมู่ ๑๐ บ้านป่าก่อ	ตะเคียนปม	ทุ่งหัวช้าง	ลำพูน
๕๓๘๒	หมู่ ๑ บ้านแม่บอนเหนือ	บ้านปวง	ทุ่งหัวช้าง	ลำพูน
๕๓๘๓	หมู่ ๑๐ บ้านแม่บอนใต้	บ้านปวง	ทุ่งหัวช้าง	ลำพูน
๕๓๘๔	หมู่ ๒ บ้านห้วยโป่ง	บ้านปวง	ทุ่งหัวช้าง	ลำพูน
๕๓๘๕	หมู่ ๓ บ้านห้วยปิง	บ้านปวง	ทุ่งหัวช้าง	ลำพูน
๕๓๘๖	หมู่ ๔ บ้านหนองบัว	บ้านปวง	ทุ่งหัวช้าง	ลำพูน
๕๓๘๗	หมู่ ๙ บ้านสันดอนหอม	บ้านปวง	ทุ่งหัวช้าง	ลำพูน
๕๓๘๘	หมู่ ๙ ห้วยกองเลาะ	ป่าพลู	บ้านโฮ้ง	ลำพูน
๕๓๘๙	หมู่ ๑๑ ผาเจิบ	นครเจดีย์	ป่าซาง	ลำพูน
๕๓๙๐	หมู่ ๖ ห้วยไฟ	นครเจดีย์	ป่าซาง	ลำพูน
๕๓๙๑	หมู่ ๑ ปงแม่ลอบ	ท่าแม่ลอบ	แม่ทา	ลำพูน
๕๓๙๒	หมู่ ๒ ดันผึ่ง	ท่าแม่ลอบ	แม่ทา	ลำพูน
๕๓๙๓	หมู่ ๔ ห้วยฮ่อมนอก	ท่าแม่ลอบ	แม่ทา	ลำพูน
๕๓๙๔	หมู่ ๖ ขุนก้อง	ท่าแม่ลอบ	แม่ทา	ลำพูน
๕๓๙๕	หมู่ ๑ ก้อทุ่ง	ก้อ	๒๖๔	ลำพูน
๕๓๙๖	หมู่ ๒ ก้อหนอง	ก้อ	๒๖๔	ลำพูน
๕๓๙๗	หมู่ ๓ ก้อจอก	ก้อ	๒๖๔	ลำพูน
๕๓๙๘	หมู่ ๔ ก้อท่า	ก้อ	๒๖๔	ลำพูน
๕๓๙๙	หมู่ ๑ ป่าคา	ดงคำ	๒๖๔	ลำพูน
๕๔๐๐	หมู่ ๒ ดงคำ	ดงคำ	๒๖๔	ลำพูน
๕๔๐๑	หมู่ ๔ ห้วยหญ้าไซ	ดงคำ	๒๖๔	ลำพูน
๕๔๐๒	หมู่ ๑๐ แม่หวางห้วยริน-เสรีธรรม	นาทราย	๒๖๔	ลำพูน
๕๔๐๓	หมู่ ๑๙ แพะเจริญ	นาทราย	๒๖๔	ลำพูน
๕๔๐๔	หมู่ ๒ แม่หวางพัฒนา	นาทราย	๒๖๔	ลำพูน
๕๔๐๕	หมู่ ๕ แม่หวางบน	นาทราย	๒๖๔	ลำพูน
๕๔๐๖	หมู่ ๗ แม่หวางลุ่ม	นาทราย	๒๖๔	ลำพูน
๕๔๐๗	หมู่ ๑ วงษาพัฒนา	แม่ตืน	๒๖๔	ลำพูน
๕๔๐๘	หมู่ ๑๑ ห้วยโป่งสามัคคี	แม่ตืน	๒๖๔	ลำพูน
๕๔๐๙	หมู่ ๑๒ ห้วยเรือแม่เอิบ	แม่ตืน	๒๖๔	ลำพูน
๕๔๑๐	หมู่ ๓ แม่ตืน	แม่ตืน	๒๖๔	ลำพูน
๕๔๑๑	หมู่ ๑ ผาด้าย	แม่ลาน	๒๖๔	ลำพูน
๕๔๑๒	หมู่ ๒ หนองมะลือ	แม่ลาน	๒๖๔	ลำพูน
๕๔๑๓	หมู่ ๓ แม่ลาน	แม่ลาน	๒๖๔	ลำพูน
๕๔๑๔	หมู่ ๔ แม่กองวะ	แม่ลาน	๒๖๔	ลำพูน
๕๔๑๕	หมู่ ๖ ผาด้ายเหนือ	แม่ลาน	๒๖๔	ลำพูน
๕๔๑๖	หมู่ ๗ ห้วยทรายขาว	แม่ลาน	๒๖๔	ลำพูน
๕๔๑๗	หมู่ ๗ แม่จ้อง	ศรีวิชัย	๒๖๔	ลำพูน
๕๔๑๘	หมู่ ๑๒ บ้านใหม่ไม้สลี	ตะเคียนปม	ทุ่งหัวช้าง	ลำพูน
๕๔๑๙	หมู่ ๒ บ้านไม้ตะเคียน	ตะเคียนปม	ทุ่งหัวช้าง	ลำพูน
๕๔๒๐	หมู่ ๖ บ้านแม่ปิ่นแดง	ทุ่งหัวช้าง	ทุ่งหัวช้าง	ลำพูน
๕๔๒๑	หมู่ ๑๑ บ้านล้อมสันติสุข	บ้านปวง	ทุ่งหัวช้าง	ลำพูน
๕๔๒๒	หมู่ ๘ บ้านดอนมูล	บ้านปวง	ทุ่งหัวช้าง	ลำพูน
๕๔๒๓	หมู่ ๑ เตาปูน	บ้านธิ	บ้านธิ	ลำพูน
๕๔๒๔	หมู่ ๑๑ แพะ	บ้านธิ	บ้านธิ	ลำพูน

ลำดับ	ชื่อหมู่บ้าน	ตำบล	อำเภอ	จังหวัด
๕๔๒๕	หมู่ ๑๒ สิ้นตันคำ	บ้านธิ	บ้านธิ	ลำพูน
๕๔๒๖	หมู่ ๑๓ ป่าเหียง	บ้านธิ	บ้านธิ	ลำพูน
๕๔๒๗	หมู่ ๑๔ ศรีมูล	บ้านธิ	บ้านธิ	ลำพูน
๕๔๒๘	หมู่ ๑๖ บัวบก	บ้านธิ	บ้านธิ	ลำพูน
๕๔๒๙	หมู่ ๑๗ ป่าปี้	บ้านธิ	บ้านธิ	ลำพูน
๕๔๓๐	หมู่ ๑๘ ท่าตุ้ม	บ้านธิ	บ้านธิ	ลำพูน
๕๔๓๑	หมู่ ๑๙ ป่าตาลฮ้อยแอ้	บ้านธิ	บ้านธิ	ลำพูน
๕๔๓๒	หมู่ ๒ ป่าเปา	บ้านธิ	บ้านธิ	ลำพูน
๕๔๓๓	หมู่ ๓ บ้านธิหลวง	บ้านธิ	บ้านธิ	ลำพูน
๕๔๓๔	หมู่ ๔ ป่าตาล	บ้านธิ	บ้านธิ	ลำพูน
๕๔๓๕	หมู่ ๕ สิ้นทราย	บ้านธิ	บ้านธิ	ลำพูน
๕๔๓๖	หมู่ ๖ ป่าสัก	บ้านธิ	บ้านธิ	ลำพูน
๕๔๓๗	หมู่ ๘ ศรีดอนชัย	บ้านธิ	บ้านธิ	ลำพูน
๕๔๓๘	หมู่ ๑๑ สบถ้อง	บ้านโฮ้ง	บ้านโฮ้ง	ลำพูน
๕๔๓๙	หมู่ ๑๗ สิ้นดับเต่า	บ้านโฮ้ง	บ้านโฮ้ง	ลำพูน
๕๔๔๐	หมู่ ๒ ป่าพลู	ป่าพลู	บ้านโฮ้ง	ลำพูน
๕๔๔๑	หมู่ ๕ ห้วยแทง	ป่าพลู	บ้านโฮ้ง	ลำพูน
๕๔๔๒	หมู่ ๑ หล่ายแก้ว	ศรีเตี้ย	บ้านโฮ้ง	ลำพูน
๕๔๔๓	หมู่ ๒ สิ้นปุเลย	ศรีเตี้ย	บ้านโฮ้ง	ลำพูน
๕๔๔๔	หมู่ ๕ ดงขี้เหล็ก	ศรีเตี้ย	บ้านโฮ้ง	ลำพูน
๕๔๔๕	หมู่ ๖ ศรีเจริญ	ศรีเตี้ย	บ้านโฮ้ง	ลำพูน
๕๔๔๖	หมู่ ๘ ดงมะป็นหวาน	ศรีเตี้ย	บ้านโฮ้ง	ลำพูน
๕๔๔๗	หมู่ ๙ ศรีปทุม	ศรีเตี้ย	บ้านโฮ้ง	ลำพูน
๕๔๔๘	หมู่ ๒ หนองปลาสะวาย	หนองปลาสะวาย	บ้านโฮ้ง	ลำพูน
๕๔๔๙	หมู่ ๑ ม่วงโตน	เหล่ายาว	บ้านโฮ้ง	ลำพูน
๕๔๕๐	หมู่ ๑๐ เหล่าหมื่น	เหล่ายาว	บ้านโฮ้ง	ลำพูน
๕๔๕๑	หมู่ ๑๑ ปากทางม่วงโตน	เหล่ายาว	บ้านโฮ้ง	ลำพูน
๕๔๕๒	หมู่ ๑๒ ห้วยสร้อย	เหล่ายาว	บ้านโฮ้ง	ลำพูน
๕๔๕๓	หมู่ ๑๓ ทุ่งปู่แดง	เหล่ายาว	บ้านโฮ้ง	ลำพูน
๕๔๕๔	หมู่ ๒ ทุ่งโป่ง	เหล่ายาว	บ้านโฮ้ง	ลำพูน
๕๔๕๕	หมู่ ๓ เหล่ายาวใต้	เหล่ายาว	บ้านโฮ้ง	ลำพูน
๕๔๕๖	หมู่ ๔ ดอยแดน	เหล่ายาว	บ้านโฮ้ง	ลำพูน
๕๔๕๗	หมู่ ๕ เหล่ามะเหยือก	เหล่ายาว	บ้านโฮ้ง	ลำพูน
๕๔๕๘	หมู่ ๖ ดงมะเฟือง	เหล่ายาว	บ้านโฮ้ง	ลำพูน
๕๔๕๙	หมู่ ๗ เหล่ายาวเหนือ	เหล่ายาว	บ้านโฮ้ง	ลำพูน
๕๔๖๐	หมู่ ๙ ท้องฝ้าย	เหล่ายาว	บ้านโฮ้ง	ลำพูน
๕๔๖๑	หมู่ ๑ ท่าตุ้ม	ท่าตุ้ม	ป่าซาง	ลำพูน
๕๔๖๒	หมู่ ๑๐ มงคลชัย	ท่าตุ้ม	ป่าซาง	ลำพูน
๕๔๖๓	หมู่ ๑๑ สิ้นป่าขาม	ท่าตุ้ม	ป่าซาง	ลำพูน
๕๔๖๔	หมู่ ๑๓ ไร่ป่าคา	ท่าตุ้ม	ป่าซาง	ลำพูน
๕๔๖๕	หมู่ ๑๔ สิ้นป่าเป้า	ท่าตุ้ม	ป่าซาง	ลำพูน
๕๔๖๖	หมู่ ๒ หนองบัว	ท่าตุ้ม	ป่าซาง	ลำพูน
๕๔๖๗	หมู่ ๓ หนองเกิด	ท่าตุ้ม	ป่าซาง	ลำพูน
๕๔๖๘	หมู่ ๔ ร่องห้า	ท่าตุ้ม	ป่าซาง	ลำพูน
๕๔๖๙	หมู่ ๗ ป่าดอง	ท่าตุ้ม	ป่าซาง	ลำพูน
๕๔๗๐	หมู่ ๘ ป่าสี่เสียด	ท่าตุ้ม	ป่าซาง	ลำพูน

ลำดับ	ชื่อหมู่บ้าน	ตำบล	อำเภอ	จังหวัด
๕๔๗๑	หมู่ ๙ แม่อาวน้อย	ท่าตุ้ม	ป่าซาง	ลำพูน
๕๔๗๒	หมู่ ๓ แม่อาว	นครเจดีย์	ป่าซาง	ลำพูน
๕๔๗๓	หมู่ ๑ เหล่าป่าก้อย	น้ำดิบ	ป่าซาง	ลำพูน
๕๔๗๔	หมู่ ๑๓ ท่าไม้	น้ำดิบ	ป่าซาง	ลำพูน
๕๔๗๕	หมู่ ๑๔ สันเจริญ	น้ำดิบ	ป่าซาง	ลำพูน
๕๔๗๖	หมู่ ๑๕ ใหม่ป่าฝาง	น้ำดิบ	ป่าซาง	ลำพูน
๕๔๗๗	หมู่ ๑๖ ไร่ดงเหนือ	น้ำดิบ	ป่าซาง	ลำพูน
๕๔๗๘	หมู่ ๒ ห้วยอ้อ	น้ำดิบ	ป่าซาง	ลำพูน
๕๔๗๙	หมู่ ๓ ไร่ดง	น้ำดิบ	ป่าซาง	ลำพูน
๕๔๘๐	หมู่ ๕ ทองผ้าขาว	น้ำดิบ	ป่าซาง	ลำพูน
๕๔๘๑	หมู่ ๖ น้ำดิบน้อย	น้ำดิบ	ป่าซาง	ลำพูน
๕๔๘๒	หมู่ ๗ น้ำดิบหลวง	น้ำดิบ	ป่าซาง	ลำพูน
๕๔๘๓	หมู่ ๙ ป่ารกฟ้า	น้ำดิบ	ป่าซาง	ลำพูน
๕๔๘๔	หมู่ ๑ ทองดู่	บ้านเรื่อน	ป่าซาง	ลำพูน
๕๔๘๕	หมู่ ๒ บ้านเหล่า	บ้านเรื่อน	ป่าซาง	ลำพูน
๕๔๘๖	หมู่ ๓ บ้านเรื่อน	บ้านเรื่อน	ป่าซาง	ลำพูน
๕๔๘๗	หมู่ ๔ ศรีชุม	บ้านเรื่อน	ป่าซาง	ลำพูน
๕๔๘๘	หมู่ ๕ เหล่าสันปิง	บ้านเรื่อน	ป่าซาง	ลำพูน
๕๔๘๙	หมู่ ๖ เจดีย์สามยอด	บ้านเรื่อน	ป่าซาง	ลำพูน
๕๔๙๐	หมู่ ๗ ทรายทอง	บ้านเรื่อน	ป่าซาง	ลำพูน
๕๔๙๑	หมู่ ๘ บ่อควา	บ้านเรื่อน	ป่าซาง	ลำพูน
๕๔๙๒	หมู่ ๓ ทองสลิก	ปากบ่อ	ป่าซาง	ลำพูน
๕๔๙๓	หมู่ ๑ บ้านไร่	ม่วงน้อย	ป่าซาง	ลำพูน
๕๔๙๔	หมู่ ๒ บ้านแฉม	ม่วงน้อย	ป่าซาง	ลำพูน
๕๔๙๕	หมู่ ๔ ม่วงน้อย	ม่วงน้อย	ป่าซาง	ลำพูน
๕๔๙๖	หมู่ ๕ ป่าตาล	ม่วงน้อย	ป่าซาง	ลำพูน
๕๔๙๗	หมู่ ๖ ท่ากอม่วง	ม่วงน้อย	ป่าซาง	ลำพูน
๕๔๙๘	หมู่ ๗ ไร่่น้อย	ม่วงน้อย	ป่าซาง	ลำพูน
๕๔๙๙	หมู่ ๘ สะปิงหลวง	ม่วงน้อย	ป่าซาง	ลำพูน
๕๕๐๐	หมู่ ๑ ทองสร้อย	มะกอก	ป่าซาง	ลำพูน
๕๕๐๑	หมู่ ๒ ดินดอย	มะกอก	ป่าซาง	ลำพูน
๕๕๐๒	หมู่ ๓ หวาย	มะกอก	ป่าซาง	ลำพูน
๕๕๐๓	หมู่ ๔ มะกอก	มะกอก	ป่าซาง	ลำพูน
๕๕๐๔	หมู่ ๕ สันกำแพง	มะกอก	ป่าซาง	ลำพูน
๕๕๐๕	หมู่ ๙ บ่อหิน	มะกอก	ป่าซาง	ลำพูน
๕๕๐๖	หมู่ ๑๐ ป่าบุก	แม่แรง	ป่าซาง	ลำพูน
๕๕๐๗	หมู่ ๔ ดอนดอง	แม่แรง	ป่าซาง	ลำพูน
๕๕๐๘	หมู่ ๕ ทองเงือก	แม่แรง	ป่าซาง	ลำพูน
๕๕๐๙	หมู่ ๗ ดอนหลวง	แม่แรง	ป่าซาง	ลำพูน
๕๕๑๐	หมู่ ๘ ป่าเบาะ	แม่แรง	ป่าซาง	ลำพูน
๕๕๑๑	หมู่ ๙ ดอนน้อย	แม่แรง	ป่าซาง	ลำพูน
๕๕๑๒	หมู่ ๖ บ้านแป้น	บ้านแป้น	เมืองลำพูน	ลำพูน
๕๕๑๓	หมู่ ๑๐ บ้านหนองหอย	มะเขือแจ้	เมืองลำพูน	ลำพูน
๕๕๑๔	หมู่ ๑๒ บ้านเหล่า	มะเขือแจ้	เมืองลำพูน	ลำพูน
๕๕๑๕	หมู่ ๑ บ้านศรีบัวบาน	ศรีบัวบาน	เมืองลำพูน	ลำพูน
๕๕๑๖	หมู่ ๑๒ บ้านทุ่งยาวเหนือ	ศรีบัวบาน	เมืองลำพูน	ลำพูน

Handwritten signature

Handwritten signature

ลำดับ	ชื่อหมู่บ้าน	ตำบล	อำเภอ	จังหวัด
๕๕๑๗	หมู่ ๒ บ้านจำขี้มด	ศรีบัวบาน	เมืองลำพูน	ลำพูน
๕๕๑๘	หมู่ ๓ บ้านจำบอน	ศรีบัวบาน	เมืองลำพูน	ลำพูน
๕๕๑๙	หมู่ ๒ นองข้างคีน	หนองข้างคีน	เมืองลำพูน	ลำพูน
๕๕๒๐	หมู่ ๓ บ้านหัวฝาย	หนองข้างคีน	เมืองลำพูน	ลำพูน
๕๕๒๑	หมู่ ๒ บ้านขว้าง	หนองหนาม	เมืองลำพูน	ลำพูน
๕๕๒๒	หมู่ ๓ บ้านหนองหนาม	หนองหนาม	เมืองลำพูน	ลำพูน
๕๕๒๓	หมู่ ๖ บ้านกอข่อย	หนองหนาม	เมืองลำพูน	ลำพูน
๕๕๒๔	หมู่ ๘ บ้านไร่-บ้านทุ่ง	หนองหนาม	เมืองลำพูน	ลำพูน
๕๕๒๕	หมู่ ๑ เหมืองจี้	เหมืองจี้	เมืองลำพูน	ลำพูน
๕๕๒๖	หมู่ ๑๐ บ้านป่าตัน	เหมืองจี้	เมืองลำพูน	ลำพูน
๕๕๒๗	หมู่ ๑๒ บ้านเขตวัน	เหมืองจี้	เมืองลำพูน	ลำพูน
๕๕๒๘	หมู่ ๑๓ บ้านป่าตองหลวง	เหมืองจี้	เมืองลำพูน	ลำพูน
๕๕๒๙	หมู่ ๑๔ บ้านป่าห้า	เหมืองจี้	เมืองลำพูน	ลำพูน
๕๕๓๐	หมู่ ๔ บ้านฝายแป้น	เหมืองจี้	เมืองลำพูน	ลำพูน
๕๕๓๑	หมู่ ๕ บ้านห้วยส้ม	เหมืองจี้	เมืองลำพูน	ลำพูน
๕๕๓๒	หมู่ ๖ บ้านป่าตึง	เหมืองจี้	เมืองลำพูน	ลำพูน
๕๕๓๓	หมู่ ๗ บ้านฝั่งหมื่น	เหมืองจี้	เมืองลำพูน	ลำพูน
๕๕๓๔	หมู่ ๘ บ้านเหมืองจี้ใหม่	เหมืองจี้	เมืองลำพูน	ลำพูน
๕๕๓๕	หมู่ ๑๐ ผาด่าน	ทากาศ	แม่ทา	ลำพูน
๕๕๓๖	หมู่ ๑๔ ปงผาง	ทากาศ	แม่ทา	ลำพูน
๕๕๓๗	หมู่ ๙ ป่าเลา	ทากาศ	แม่ทา	ลำพูน
๕๕๓๘	หมู่ ๑ ทาขุมเงิน	ทาขุมเงิน	แม่ทา	ลำพูน
๕๕๓๙	หมู่ ๑๐ ป่าไม้	ทาขุมเงิน	แม่ทา	ลำพูน
๕๕๔๐	หมู่ ๒ สบเมย	ทาขุมเงิน	แม่ทา	ลำพูน
๕๕๔๑	หมู่ ๘ แม่เหล็ก	ทาขุมเงิน	แม่ทา	ลำพูน
๕๕๔๒	หมู่ ๒ เหมืองล็ก	ทาทุ่งหลวง	แม่ทา	ลำพูน
๕๕๔๓	หมู่ ๓ ห้องฝาย	ทาทุ่งหลวง	แม่ทา	ลำพูน
๕๕๔๔	หมู่ ๔ หนองยางไคล	ทาทุ่งหลวง	แม่ทา	ลำพูน
๕๕๔๕	หมู่ ๑ ทากู่	ทาปลาตุก	แม่ทา	ลำพูน
๕๕๔๖	หมู่ ๑๔ ทาป่าตึงเหนือ	ทาปลาตุก	แม่ทา	ลำพูน
๕๕๔๗	หมู่ ๒ ทาป่าล็ก	ทาปลาตุก	แม่ทา	ลำพูน
๕๕๔๘	หมู่ ๘ ขุนตาน	ทาปลาตุก	แม่ทา	ลำพูน
๕๕๔๙	หมู่ ๙ ศรีทรายมูล	ทาปลาตุก	แม่ทา	ลำพูน
๕๕๕๐	หมู่ ๑๐ กอลุง	ทาสบเส้า	แม่ทา	ลำพูน
๕๕๕๑	หมู่ ๔ ผาดั้ง	ทาสบเส้า	แม่ทา	ลำพูน
๕๕๕๒	หมู่ ๓ บวก	ดงคำ	แม่ทา	ลำพูน
๕๕๕๓	หมู่ ๕ ปางสำน	ดงคำ	แม่ทา	ลำพูน
๕๕๕๔	หมู่ ๖ แม่ลอง	ดงคำ	แม่ทา	ลำพูน
๕๕๕๕	หมู่ ๑ นาเลียง	นาทราย	แม่ทา	ลำพูน
๕๕๕๖	หมู่ ๑๑ หนองบอน	นาทราย	แม่ทา	ลำพูน
๕๕๕๗	หมู่ ๑๒ เตนยางมูล	นาทราย	แม่ทา	ลำพูน
๕๕๕๘	หมู่ ๑๓ หนองนา	นาทราย	แม่ทา	ลำพูน
๕๕๕๙	หมู่ ๑๔ เตนทรายมูล	นาทราย	แม่ทา	ลำพูน
๕๕๖๐	หมู่ ๑๕ ผาลาดเหนือ	นาทราย	แม่ทา	ลำพูน
๕๕๖๑	หมู่ ๑๖ นามน	นาทราย	แม่ทา	ลำพูน
๕๕๖๒	หมู่ ๑๗ แม่หละ	นาทราย	แม่ทา	ลำพูน

Handwritten signature

Handwritten mark

Handwritten mark

ลำดับ	ชื่อหมู่บ้าน	ตำบล	อำเภอ	จังหวัด
๕๕๖๓	หมู่ ๑๘ หนองเกี๋ยง	นาทราย	ฉะเชิงเทรา	ลำพูน
๕๕๖๔	หมู่ ๒๐ นาทรายสามหลัง	นาทราย	ฉะเชิงเทรา	ลำพูน
๕๕๖๕	หมู่ ๒๑ ศรีเวียงชัย	นาทราย	ฉะเชิงเทรา	ลำพูน
๕๕๖๖	หมู่ ๒๒ ชัยวงษา	นาทราย	ฉะเชิงเทรา	ลำพูน
๕๕๖๗	หมู่ ๒๓ พระบาทพัฒนา	นาทราย	ฉะเชิงเทรา	ลำพูน
๕๕๖๘	หมู่ ๓ ฆาลาด	นาทราย	ฉะเชิงเทรา	ลำพูน
๕๕๖๙	หมู่ ๔ นาทราย	นาทราย	ฉะเชิงเทรา	ลำพูน
๕๕๗๐	หมู่ ๖ อั่ว	นาทราย	ฉะเชิงเทรา	ลำพูน
๕๕๗๑	หมู่ ๘ พระบาทห้วยต้ม	นาทราย	ฉะเชิงเทรา	ลำพูน
๕๕๗๒	หมู่ ๙ หนองปู	นาทราย	ฉะเชิงเทรา	ลำพูน
๕๕๗๓	หมู่ ๑ ป่าไผ่	ป่าไผ่	ฉะเชิงเทรา	ลำพูน
๕๕๗๔	หมู่ ๑๑ ป่าไผ่วังน้ำลึก	ป่าไผ่	ฉะเชิงเทรา	ลำพูน
๕๕๗๕	หมู่ ๑๒ ผาหนาม	ป่าไผ่	ฉะเชิงเทรา	ลำพูน
๕๕๗๖	หมู่ ๒ ห้วยแหน	ป่าไผ่	ฉะเชิงเทรา	ลำพูน
๕๕๗๗	หมู่ ๕ ชีวิตใหม่	ป่าไผ่	ฉะเชิงเทรา	ลำพูน
๕๕๗๘	หมู่ ๖ ดงสังกาม	ป่าไผ่	ฉะเชิงเทรา	ลำพูน
๕๕๗๙	หมู่ ๙ ห้วยแหนพัฒนา	ป่าไผ่	ฉะเชิงเทรา	ลำพูน
๕๕๘๐	หมู่ ๑๔ แม่เตยพัฒนา	แม่เตย	ฉะเชิงเทรา	ลำพูน
๕๕๘๑	หมู่ ๑๕ สว่างวงศ์พัฒนา	แม่เตย	ฉะเชิงเทรา	ลำพูน
๕๕๘๒	หมู่ ๔ วังมน	แม่เตย	ฉะเชิงเทรา	ลำพูน
๕๕๘๓	หมู่ ๕ สันป่าสัก	แม่เตย	ฉะเชิงเทรา	ลำพูน
๕๕๘๔	หมู่ ๖ แม่เตย	แม่เตย	ฉะเชิงเทรา	ลำพูน
๕๕๘๕	หมู่ ๘ แม่แตด	แม่เตย	ฉะเชิงเทรา	ลำพูน
๕๕๘๖	หมู่ ๕ เด่นเหม้า	แม่ลาน	ฉะเชิงเทรา	ลำพูน
๕๕๘๗	หมู่ ๑ แวนนาริน	ฉะ	ฉะเชิงเทรา	ลำพูน
๕๕๘๘	หมู่ ๑๐ กลาง	ฉะ	ฉะเชิงเทรา	ลำพูน
๕๕๘๙	หมู่ ๑๑ โฮ้ง	ฉะ	ฉะเชิงเทรา	ลำพูน
๕๕๙๐	หมู่ ๑๓ แพะหนองห้า	ฉะ	ฉะเชิงเทรา	ลำพูน
๕๕๙๑	หมู่ ๑๖ ใหม่น้ำผึ้ง	ฉะ	ฉะเชิงเทรา	ลำพูน
๕๕๙๒	หมู่ ๑๗ ผายอง	ฉะ	ฉะเชิงเทรา	ลำพูน
๕๕๙๓	หมู่ ๘ ม่วงสามปี	ฉะ	ฉะเชิงเทรา	ลำพูน
๕๕๙๔	หมู่ ๙ ปวงคำ	ฉะ	ฉะเชิงเทรา	ลำพูน
๕๕๙๕	หมู่ ๑๐ ศรีวิชัย	ศรีวิชัย	ฉะเชิงเทรา	ลำพูน
๕๕๙๖	หมู่ ๑๑ ใหม่น้ำสวรรค์	ศรีวิชัย	ฉะเชิงเทรา	ลำพูน
๕๕๙๗	หมู่ ๕ แม่ปอกเหนือ	ศรีวิชัย	ฉะเชิงเทรา	ลำพูน
๕๕๙๘	หมู่ ๘ ใหม่น้ำสุขสันต์	ศรีวิชัย	ฉะเชิงเทรา	ลำพูน
๕๕๙๙	หมู่ ๑ เหล่าคู่	หนองยวง	เวียงหนองล่อง	ลำพูน
๕๖๐๐	หมู่ ๒ ห้วยบันจ้อย	หนองยวง	เวียงหนองล่อง	ลำพูน
๕๖๐๑	หมู่ ๓ หนองยวง	หนองยวง	เวียงหนองล่อง	ลำพูน
๕๖๐๒	หมู่ ๕ ล้องเครือกวาว	หนองยวง	เวียงหนองล่อง	ลำพูน
๕๖๐๓	หมู่ ๘ หนองกาสลัก	ไกรใน	กงไกรลาศ	สุโขทัย
๕๖๐๔	หมู่ ๙ หนองกระทุ่ม	ไกรใน	กงไกรลาศ	สุโขทัย
๕๖๐๕	หมู่ ๑ น้ำพุ	บ้านน้ำพุ	คีรีมาศ	สุโขทัย
๕๖๐๖	หมู่ ๓ บ้านก๊ว	บ้านน้ำพุ	คีรีมาศ	สุโขทัย
๕๖๐๗	หมู่ ๔ น้ำตกสายรุ้ง	บ้านน้ำพุ	คีรีมาศ	สุโขทัย
๕๖๐๘	หมู่ ๗ น้ำพุใต้	บ้านน้ำพุ	คีรีมาศ	สุโขทัย

Antong

ป. ๑๓

ลำดับ	ชื่อหมู่บ้าน	ตำบล	อำเภอ	จังหวัด
๕๖๐๙	หมู่ ๘ เขาพริ้ว	บ้านน้ำพุ	คีรีมาศ	สุโขทัย
๕๖๑๐	หมู่ ๔ ทองตลับ	ศรีคีรีมาศ	คีรีมาศ	สุโขทัย
๕๖๑๑	หมู่ ๖ ไร่สระตลุง	ศรีคีรีมาศ	คีรีมาศ	สุโขทัย
๕๖๑๒	หมู่ ๙ สุวรรณคีรี	ศรีคีรีมาศ	คีรีมาศ	สุโขทัย
๕๖๑๓	หมู่ ๑๓ บ้านห้วยต้นผึ้ง	กลางดง	ทุ่งเสลี่ยม	สุโขทัย
๕๖๑๔	หมู่ ๘ บ้านบึงบอน	กลางดง	ทุ่งเสลี่ยม	สุโขทัย
๕๖๑๕	หมู่ ๑ ตลิ่งชัน	ตลิ่งชัน	บ้านด่านลานหอย	สุโขทัย
๕๖๑๖	หมู่ ๑๐ ไร่ไทรน้อย	ตลิ่งชัน	บ้านด่านลานหอย	สุโขทัย
๕๖๑๗	หมู่ ๒ ไร่หาด	ตลิ่งชัน	บ้านด่านลานหอย	สุโขทัย
๕๖๑๘	หมู่ ๓ ไร่หิน	ตลิ่งชัน	บ้านด่านลานหอย	สุโขทัย
๕๖๑๙	หมู่ ๔ ลานกระบือ	ตลิ่งชัน	บ้านด่านลานหอย	สุโขทัย
๕๖๒๐	หมู่ ๕ ไร่โคก	ตลิ่งชัน	บ้านด่านลานหอย	สุโขทัย
๕๖๒๑	หมู่ ๖ หนองเตาปูน	ตลิ่งชัน	บ้านด่านลานหอย	สุโขทัย
๕๖๒๒	หมู่ ๗ หนองบัวดำ	ตลิ่งชัน	บ้านด่านลานหอย	สุโขทัย
๕๖๒๓	หมู่ ๘ ตลิ่งชันใต้	ตลิ่งชัน	บ้านด่านลานหอย	สุโขทัย
๕๖๒๔	หมู่ ๙ ลานกระบือใต้	ตลิ่งชัน	บ้านด่านลานหอย	สุโขทัย
๕๖๒๕	หมู่ ๖ ไร่ตะแบก	ลานหอย	บ้านด่านลานหอย	สุโขทัย
๕๖๒๖	หมู่ ๙ ไร่เต็ง	ลานหอย	บ้านด่านลานหอย	สุโขทัย
๕๖๒๗	หมู่ ๓ ใหม่	วังตะคร้อ	บ้านด่านลานหอย	สุโขทัย
๕๖๒๘	หมู่ ๖ ปากคลองร่วม	วังตะคร้อ	บ้านด่านลานหอย	สุโขทัย
๕๖๒๙	หมู่ ๗ ใหม่คลองอุดม	วังตะคร้อ	บ้านด่านลานหอย	สุโขทัย
๕๖๓๐	หมู่ ๑ คลองสะเกษ	วังน้ำขาว	บ้านด่านลานหอย	สุโขทัย
๕๖๓๑	หมู่ ๑๑ ลานทอง	วังน้ำขาว	บ้านด่านลานหอย	สุโขทัย
๕๖๓๒	หมู่ ๑๓ เขาขวาง	วังน้ำขาว	บ้านด่านลานหอย	สุโขทัย
๕๖๓๓	หมู่ ๑๔ ใหม่สระแก้ว	วังน้ำขาว	บ้านด่านลานหอย	สุโขทัย
๕๖๓๔	หมู่ ๑๕ ใหม่ภูเงิน	วังน้ำขาว	บ้านด่านลานหอย	สุโขทัย
๕๖๓๕	หมู่ ๑๗ ห้วยไคร้ใต้	วังน้ำขาว	บ้านด่านลานหอย	สุโขทัย
๕๖๓๖	หมู่ ๕ ห้วยไคร้	วังน้ำขาว	บ้านด่านลานหอย	สุโขทัย
๕๖๓๗	หมู่ ๘ ไร่พง	วังน้ำขาว	บ้านด่านลานหอย	สุโขทัย
๕๖๓๘	หมู่ ๙ ภูทอง	วังน้ำขาว	บ้านด่านลานหอย	สุโขทัย
๕๖๓๙	หมู่ ๖ หนองตม	วังลึก	บ้านด่านลานหอย	สุโขทัย
๕๖๔๐	หมู่ ๗ หนองตม	วังลึก	บ้านด่านลานหอย	สุโขทัย
๕๖๔๑	หมู่ ๖ หนองโพธิ์	หนองหญ้าปล้อง	บ้านด่านลานหอย	สุโขทัย
๕๖๔๒	หมู่ ๗ นาขุนเจริญ	หนองหญ้าปล้อง	บ้านด่านลานหอย	สุโขทัย
๕๖๔๓	หมู่ ๔ รวาร์ังงาม	วังทองแดง	เมืองสุโขทัย	สุโขทัย
๕๖๔๔	หมู่ ๕ หนองตาโชติ	วังทองแดง	เมืองสุโขทัย	สุโขทัย
๕๖๔๕	หมู่ ๘ ทรายพังโพธิ์ศรี	วังทองแดง	เมืองสุโขทัย	สุโขทัย
๕๖๔๖	หมู่ ๑๐ บึงเจริญ	นครเด็ฐ	ศรีนคร	สุโขทัย
๕๖๔๗	หมู่ ๓ บึงสวย	นครเด็ฐ	ศรีนคร	สุโขทัย
๕๖๔๘	หมู่ ๖ นิคมพัฒนา	นครเด็ฐ	ศรีนคร	สุโขทัย
๕๖๔๙	หมู่ ๑ บ้านแก่ง	บ้านแก่ง	ศรีสัชชนาลัย	สุโขทัย
๕๖๕๐	หมู่ ๑๑ ปง	บ้านแก่ง	ศรีสัชชนาลัย	สุโขทัย
๕๖๕๑	หมู่ ๑๒ แคทอง	บ้านแก่ง	ศรีสัชชนาลัย	สุโขทัย
๕๖๕๒	หมู่ ๒ ศรีสวรรค์	บ้านแก่ง	ศรีสัชชนาลัย	สุโขทัย
๕๖๕๓	หมู่ ๓ ปากคะยาง	บ้านแก่ง	ศรีสัชชนาลัย	สุโขทัย
๕๖๕๔	หมู่ ๔ ปากคะยาง	บ้านแก่ง	ศรีสัชชนาลัย	สุโขทัย

Antong
ป. ๑๓๖
137

ลำดับ	ชื่อหมู่บ้าน	ตำบล	อำเภอ	จังหวัด
๕๖๕๕	หมู่ ๕ ห้วยหยวก	บ้านแก่ง	ศรีสัชชนาลัย	สุโขทัย
๕๖๕๖	หมู่ ๖ ป่าคา	บ้านแก่ง	ศรีสัชชนาลัย	สุโขทัย
๕๖๕๗	หมู่ ๗ ลำโพง	บ้านแก่ง	ศรีสัชชนาลัย	สุโขทัย
๕๖๕๘	หมู่ ๘ แม่ท่าแพ	บ้านแก่ง	ศรีสัชชนาลัย	สุโขทัย
๕๖๕๙	หมู่ ๙ แก่งเหนือ	บ้านแก่ง	ศรีสัชชนาลัย	สุโขทัย
๕๖๖๐	หมู่ ๖ ดงยาป่า	บ้านตึก	ศรีสัชชนาลัย	สุโขทัย
๕๖๖๑	หมู่ ๑๐ สะพานยาว	แม่สำ	ศรีสัชชนาลัย	สุโขทัย
๕๖๖๒	หมู่ ๖ แม่सान	แม่สำ	ศรีสัชชนาลัย	สุโขทัย
๕๖๖๓	หมู่ ๘ สันทีบ	แม่สำ	ศรีสัชชนาลัย	สุโขทัย
๕๖๖๔	หมู่ ๑๐ ปางสา	แม่สิน	ศรีสัชชนาลัย	สุโขทัย
๕๖๖๕	หมู่ ๑๑ โป่งดินตั้ง	แม่สิน	ศรีสัชชนาลัย	สุโขทัย
๕๖๖๖	หมู่ ๑๕ ปางตะเคียน	แม่สิน	ศรีสัชชนาลัย	สุโขทัย
๕๖๖๗	หมู่ ๑ นาขุนไกร	นาขุนไกร	ศรีสำโรง	สุโขทัย
๕๖๖๘	หมู่ ๑๐ หนองจิก	นาขุนไกร	ศรีสำโรง	สุโขทัย
๕๖๖๙	หมู่ ๑๑ ผาแดง	นาขุนไกร	ศรีสำโรง	สุโขทัย
๕๖๗๐	หมู่ ๑๒ หนองสะแก	นาขุนไกร	ศรีสำโรง	สุโขทัย
๕๖๗๑	หมู่ ๒ สันติสุข	นาขุนไกร	ศรีสำโรง	สุโขทัย
๕๖๗๒	หมู่ ๓ วังพิบูล	นาขุนไกร	ศรีสำโรง	สุโขทัย
๕๖๗๓	หมู่ ๔ เขาหินไพรวัน	นาขุนไกร	ศรีสำโรง	สุโขทัย
๕๖๗๔	หมู่ ๕ วังสมบูรณ์	นาขุนไกร	ศรีสำโรง	สุโขทัย
๕๖๗๕	หมู่ ๖ วังตามน	นาขุนไกร	ศรีสำโรง	สุโขทัย
๕๖๗๖	หมู่ ๘ ลูเต่า	นาขุนไกร	ศรีสำโรง	สุโขทัย
๕๖๗๗	หมู่ ๙ ลุดะแบก	นาขุนไกร	ศรีสำโรง	สุโขทัย
๕๖๗๘	หมู่ ๖ แม่น้ำ	บ้านไร่	ศรีสำโรง	สุโขทัย
๕๖๗๙	หมู่ ๘ ปุงสัก	บ้านไร่	ศรีสำโรง	สุโขทัย
๕๖๘๐	หมู่ ๑ คลองป่าไผ่	ราวต้นจันทร์	ศรีสำโรง	สุโขทัย
๕๖๘๑	หมู่ ๒ หนองตาโชติ	ราวต้นจันทร์	ศรีสำโรง	สุโขทัย
๕๖๘๒	หมู่ ๓ ตลุก	ราวต้นจันทร์	ศรีสำโรง	สุโขทัย
๕๖๘๓	หมู่ ๔ ราวต้นจันทร์	ราวต้นจันทร์	ศรีสำโรง	สุโขทัย
๕๖๘๔	หมู่ ๕ วังไฟไหม้	ราวต้นจันทร์	ศรีสำโรง	สุโขทัย
๕๖๘๕	หมู่ ๖ ท่ามกกะสัง	ราวต้นจันทร์	ศรีสำโรง	สุโขทัย
๕๖๘๖	หมู่ ๗ นาหลุก	ราวต้นจันทร์	ศรีสำโรง	สุโขทัย
๕๖๘๗	หมู่ ๙ หัวเขา	คลองยาง	สวรรคโลก	สุโขทัย
๕๖๘๘	หมู่ ๒ ปากคลองข้าง	เมืองบางขลัง	สวรรคโลก	สุโขทัย
๕๖๘๙	หมู่ ๓ ปากคลองข้าง	เมืองบางขลัง	สวรรคโลก	สุโขทัย
๕๖๙๐	หมู่ ๑๐ คลองท่าพาย	กกแรต	กงไกรลาศ	สุโขทัย
๕๖๙๑	หมู่ ๔ กกแรต	กกแรต	กงไกรลาศ	สุโขทัย
๕๖๙๒	หมู่ ๕ คลองตะเข้	กกแรต	กงไกรลาศ	สุโขทัย
๕๖๙๓	หมู่ ๘ บ่อเพลลา	กกแรต	กงไกรลาศ	สุโขทัย
๕๖๙๔	หมู่ ๙ เกาะทับผึ้ง	กกแรต	กงไกรลาศ	สุโขทัย
๕๖๙๕	หมู่ ๑ กง	กง	กงไกรลาศ	สุโขทัย
๕๖๙๖	หมู่ ๑๐ กง	กง	กงไกรลาศ	สุโขทัย
๕๖๙๗	หมู่ ๙ กง	กง	กงไกรลาศ	สุโขทัย
๕๖๙๘	หมู่ ๒ กลาง	ไกรกลาง	กงไกรลาศ	สุโขทัย
๕๖๙๙	หมู่ ๑ วัดโบสถ์	ไกรนอก	กงไกรลาศ	สุโขทัย
๕๗๐๐	หมู่ ๒ ไกรนอก	ไกรนอก	กงไกรลาศ	สุโขทัย

Handwritten signature and initials in blue ink.

ลำดับ	ชื่อหมู่บ้าน	ตำบล	อำเภอ	จังหวัด
๕๗๐๑	หมู่ ๓ ไร่	โกรนอก	งิ้วราย	สุโขทัย
๕๗๐๒	หมู่ ๔ วัดยาง	โกรนอก	งิ้วราย	สุโขทัย
๕๗๐๓	หมู่ ๕ โกรนอก	โกรนอก	งิ้วราย	สุโขทัย
๕๗๐๔	หมู่ ๖ ป่ายาง	โกรนอก	งิ้วราย	สุโขทัย
๕๗๐๕	หมู่ ๑๑ หนองเสาเดียว	โกรนอก	งิ้วราย	สุโขทัย
๕๗๐๖	หมู่ ๕ หนองเสาเดียว	โกรนอก	งิ้วราย	สุโขทัย
๕๗๐๗	หมู่ ๑๐ เนินมะกอก	ดงเดือย	งิ้วราย	สุโขทัย
๕๗๐๘	หมู่ ๔ ดงยาง	ดงเดือย	งิ้วราย	สุโขทัย
๕๗๐๙	หมู่ ๘ ยางมวล	ดงเดือย	งิ้วราย	สุโขทัย
๕๗๑๐	หมู่ ๑ ท่าฉนวน	ท่าฉนวน	งิ้วราย	สุโขทัย
๕๗๑๑	หมู่ ๑๐ ฟากหนอง	ท่าฉนวน	งิ้วราย	สุโขทัย
๕๗๑๒	หมู่ ๑๒ น้ำเรือ	ท่าฉนวน	งิ้วราย	สุโขทัย
๕๗๑๓	หมู่ ๓ ทางตลาด	ท่าฉนวน	งิ้วราย	สุโขทัย
๕๗๑๔	หมู่ ๔ ข้อมตาล	ท่าฉนวน	งิ้วราย	สุโขทัย
๕๗๑๕	หมู่ ๕ น้ำเรือ	ท่าฉนวน	งิ้วราย	สุโขทัย
๕๗๑๖	หมู่ ๘ บ้านเหนือ	ท่าฉนวน	งิ้วราย	สุโขทัย
๕๗๑๗	หมู่ ๓ หนองหญ้าปล้อง	บ้านกร่าง	งิ้วราย	สุโขทัย
๕๗๑๘	หมู่ ๕ หนองเงิน	บ้านกร่าง	งิ้วราย	สุโขทัย
๕๗๑๙	หมู่ ๔ หนองเต่า	ป่าแฝก	งิ้วราย	สุโขทัย
๕๗๒๐	หมู่ ๕ ดงม่วง	ป่าแฝก	งิ้วราย	สุโขทัย
๕๗๒๑	หมู่ ๗ หนองเต่า	ป่าแฝก	งิ้วราย	สุโขทัย
๕๗๒๒	หมู่ ๙ เสาหิน	ป่าแฝก	งิ้วราย	สุโขทัย
๕๗๒๓	หมู่ ๑ สงกระสา	ทุ่งยางเมือง	คีรีมาศ	สุโขทัย
๕๗๒๔	หมู่ ๒ ทุ่งยางเมือง	ทุ่งยางเมือง	คีรีมาศ	สุโขทัย
๕๗๒๕	หมู่ ๒ นาเชิง	นาเชิงคีรี	คีรีมาศ	สุโขทัย
๕๗๒๖	หมู่ ๓ นาเค้าหมู	นาเชิงคีรี	คีรีมาศ	สุโขทัย
๕๗๒๗	หมู่ ๑ เนินยาง	บ้านป้อม	คีรีมาศ	สุโขทัย
๕๗๒๘	หมู่ ๒ วังผักบุง	บ้านป้อม	คีรีมาศ	สุโขทัย
๕๗๒๙	หมู่ ๓ บ้านป้อม	บ้านป้อม	คีรีมาศ	สุโขทัย
๕๗๓๐	หมู่ ๔ หนองปรือ	บ้านป้อม	คีรีมาศ	สุโขทัย
๕๗๓๑	หมู่ ๑ ท่าดินแดง	ศรีคีรีมาศ	คีรีมาศ	สุโขทัย
๕๗๓๒	หมู่ ๑๑ โนนใหญ่	ศรีคีรีมาศ	คีรีมาศ	สุโขทัย
๕๗๓๓	หมู่ ๒ โนนประตู	ศรีคีรีมาศ	คีรีมาศ	สุโขทัย
๕๗๓๔	หมู่ ๓ สามพวง ๑	สามพวง	คีรีมาศ	สุโขทัย
๕๗๓๕	หมู่ ๔ สามพวง ๒	สามพวง	คีรีมาศ	สุโขทัย
๕๗๓๖	หมู่ ๙ หัวถนน	สามพวง	คีรีมาศ	สุโขทัย
๕๗๓๗	หมู่ ๑ หนองจิก	หนองจิก	คีรีมาศ	สุโขทัย
๕๗๓๘	หมู่ ๗ หนองกระทุ่ม	หนองจิก	คีรีมาศ	สุโขทัย
๕๗๓๙	หมู่ ๑๐ บ้านดอนสว่าง	กลางดง	ทุ่งเสลี่ยม	สุโขทัย
๕๗๔๐	หมู่ ๑๑ บ้านเชิงผา	กลางดง	ทุ่งเสลี่ยม	สุโขทัย
๕๗๔๑	หมู่ ๒ บ้านกลางดง	กลางดง	ทุ่งเสลี่ยม	สุโขทัย
๕๗๔๒	หมู่ ๓ บ้านกลางดง	กลางดง	ทุ่งเสลี่ยม	สุโขทัย
๕๗๔๓	หมู่ ๕ บ้านหนองผักบุง	กลางดง	ทุ่งเสลี่ยม	สุโขทัย
๕๗๔๔	หมู่ ๖ บ้านแม่บ่อทอง	กลางดง	ทุ่งเสลี่ยม	สุโขทัย
๕๗๔๕	หมู่ ๗ บ้านหัวฝาย	กลางดง	ทุ่งเสลี่ยม	สุโขทัย
๕๗๔๖	หมู่ ๙ บ้านทุเลาใน	กลางดง	ทุ่งเสลี่ยม	สุโขทัย

ลำดับ	ชื่อหมู่บ้าน	ตำบล	อำเภอ	จังหวัด
๕๗๔๗	หมู่ ๑ ใหม่	เขาแก้วศรีสมบูรณ์	ทุ่งเสลี่ยม	สุโขทัย
๕๗๔๘	หมู่ ๑๐ ศรีสมบูรณ์	เขาแก้วศรีสมบูรณ์	ทุ่งเสลี่ยม	สุโขทัย
๕๗๔๙	หมู่ ๑๑ ใหม่ไทยชนะศึก	เขาแก้วศรีสมบูรณ์	ทุ่งเสลี่ยม	สุโขทัย
๕๗๕๐	หมู่ ๒ ใหม่	เขาแก้วศรีสมบูรณ์	ทุ่งเสลี่ยม	สุโขทัย
๕๗๕๑	หมู่ ๓ ใหม่	เขาแก้วศรีสมบูรณ์	ทุ่งเสลี่ยม	สุโขทัย
๕๗๕๒	หมู่ ๔ สามหลัง	เขาแก้วศรีสมบูรณ์	ทุ่งเสลี่ยม	สุโขทัย
๕๗๕๓	หมู่ ๕ สามหลัง	เขาแก้วศรีสมบูรณ์	ทุ่งเสลี่ยม	สุโขทัย
๕๗๕๔	หมู่ ๗ บ้านใหม่	เขาแก้วศรีสมบูรณ์	ทุ่งเสลี่ยม	สุโขทัย
๕๗๕๕	หมู่ ๘ ใหม่ไทยเจริญ	เขาแก้วศรีสมบูรณ์	ทุ่งเสลี่ยม	สุโขทัย
๕๗๕๖	หมู่ ๙ ใหม่เขาแก้ว	เขาแก้วศรีสมบูรณ์	ทุ่งเสลี่ยม	สุโขทัย
๕๗๕๗	หมู่ ๑ ท่าตันธง	ไทยชนะศึก	ทุ่งเสลี่ยม	สุโขทัย
๕๗๕๘	หมู่ ๑๑ ท่าตันธงพัฒนา	ไทยชนะศึก	ทุ่งเสลี่ยม	สุโขทัย
๕๗๕๙	หมู่ ๒ แม่ทุเลา	ไทยชนะศึก	ทุ่งเสลี่ยม	สุโขทัย
๕๗๖๐	หมู่ ๓ คลองสำราญ	ไทยชนะศึก	ทุ่งเสลี่ยม	สุโขทัย
๕๗๖๑	หมู่ ๔ ฝั่งหมิ่น	ไทยชนะศึก	ทุ่งเสลี่ยม	สุโขทัย
๕๗๖๒	หมู่ ๘ ราษฎร์ร่วมจิต	ไทยชนะศึก	ทุ่งเสลี่ยม	สุโขทัย
๕๗๖๓	หมู่ ๒ ท่าวิเศษ	บ้านใหม่ไชยมงคล	ทุ่งเสลี่ยม	สุโขทัย
๕๗๖๔	หมู่ ๔ หองรังสิต	บ้านใหม่ไชยมงคล	ทุ่งเสลี่ยม	สุโขทัย
๕๗๖๕	หมู่ ๑ สวนป่า	วังตะคร้อ	บ้านด่านลานหอย	สุโขทัย
๕๗๖๖	หมู่ ๒ วังน้ำขาว	วังน้ำขาว	บ้านด่านลานหอย	สุโขทัย
๕๗๖๗	หมู่ ๗ วังเด่น	วังน้ำขาว	บ้านด่านลานหอย	สุโขทัย
๕๗๖๘	หมู่ ๑ วังลึก	วังลึก	บ้านด่านลานหอย	สุโขทัย
๕๗๖๙	หมู่ ๓ สองชั้น	วังลึก	บ้านด่านลานหอย	สุโขทัย
๕๗๗๐	หมู่ ๑ หองไม้ก่อง	หนองหญ้าปล้อง	บ้านด่านลานหอย	สุโขทัย
๕๗๗๑	หมู่ ๕ หนองหญ้าปล้อง	หนองหญ้าปล้อง	บ้านด่านลานหอย	สุโขทัย
๕๗๗๒	หมู่ ๙ เต่าปูน	หนองหญ้าปล้อง	บ้านด่านลานหอย	สุโขทัย
๕๗๗๓	หมู่ ๓ ยางเอน	ตาลเตี้ย	เมืองสุโขทัย	สุโขทัย
๕๗๗๔	หมู่ ๗ คลองยาง	บ้านกล้วย	เมืองสุโขทัย	สุโขทัย
๕๗๗๕	หมู่ ๘ ไร่ขวาง	บ้านสวน	เมืองสุโขทัย	สุโขทัย
๕๗๗๖	หมู่ ๑ ปากพระ	ปากพระ	เมืองสุโขทัย	สุโขทัย
๕๗๗๗	หมู่ ๔ วังตะคร้อ	เมืองเก่า	เมืองสุโขทัย	สุโขทัย
๕๗๗๘	หมู่ ๗ วังวน	เมืองเก่า	เมืองสุโขทัย	สุโขทัย
๕๗๗๙	หมู่ ๑ ยางซ้าย	ยางซ้าย	เมืองสุโขทัย	สุโขทัย
๕๗๘๐	หมู่ ๑๑ ยางซ้ายสามัคคี	ยางซ้าย	เมืองสุโขทัย	สุโขทัย
๕๗๘๑	หมู่ ๕ วังโพธิ์	ยางซ้าย	เมืองสุโขทัย	สุโขทัย
๕๗๘๒	หมู่ ๖ วังขวัญ	ยางซ้าย	เมืองสุโขทัย	สุโขทัย
๕๗๘๓	หมู่ ๘ ใหม่บางหว้าน	ยางซ้าย	เมืองสุโขทัย	สุโขทัย
๕๗๘๔	หมู่ ๑ วังทองแดง	วังทองแดง	เมืองสุโขทัย	สุโขทัย
๕๗๘๕	หมู่ ๑ หนองแหน	นครเด็ฐ	ศรีนคร	สุโขทัย
๕๗๘๖	หมู่ ๗ ฟากคลอง	นครเด็ฐ	ศรีนคร	สุโขทัย
๕๗๘๗	หมู่ ๘ หนองแหนใต้	นครเด็ฐ	ศรีนคร	สุโขทัย
๕๗๘๘	หมู่ ๑ คลองต่าง	น้ำขุม	ศรีนคร	สุโขทัย
๕๗๘๙	หมู่ ๑๐ ชัยเจริญ	น้ำขุม	ศรีนคร	สุโขทัย
๕๗๙๐	หมู่ ๒ บ้านคลอง	น้ำขุม	ศรีนคร	สุโขทัย
๕๗๙๑	หมู่ ๓ น้ำขุม	น้ำขุม	ศรีนคร	สุโขทัย
๕๗๙๒	หมู่ ๕ คลองใหม่	น้ำขุม	ศรีนคร	สุโขทัย

(Handwritten signature and initials)

ลำดับ	ชื่อหมู่บ้าน	ตำบล	อำเภอ	จังหวัด
๕๗๙๓	หมู่ ๖ บัวเจริญ	น้ำขุม	ศรีนคร	สุโขทัย
๕๗๙๔	หมู่ ๗ ผาสุก	น้ำขุม	ศรีนคร	สุโขทัย
๕๗๙๕	หมู่ ๘ คลองต่าง	น้ำขุม	ศรีนคร	สุโขทัย
๕๗๙๖	หมู่ ๙ คลองเจริญ	น้ำขุม	ศรีนคร	สุโขทัย
๕๗๙๗	หมู่ ๑ ตาลพริ้ว	ศรีนคร	ศรีนคร	สุโขทัย
๕๗๙๘	หมู่ ๗ ไม้เกาะ	ศรีนคร	ศรีนคร	สุโขทัย
๕๗๙๙	หมู่ ๔ นองบัว	หนองบัว	ศรีนคร	สุโขทัย
๕๘๐๐	หมู่ ๘ นิคมสหกรณ์	หนองบัว	ศรีนคร	สุโขทัย
๕๘๐๑	หมู่ ๒ ดงคู่	ดงคู่	ศรีสำราญ	สุโขทัย
๕๘๐๒	หมู่ ๑ ปากกล้วย	ท่าชัย	ศรีสำราญ	สุโขทัย
๕๘๐๓	หมู่ ๑๐ แก่งใต้	บ้านแก่ง	ศรีสำราญ	สุโขทัย
๕๘๐๔	หมู่ ๕ นาต้นจัน	บ้านดึก	ศรีสำราญ	สุโขทัย
๕๘๐๕	หมู่ ๗ ห้วยตม	บ้านดึก	ศรีสำราญ	สุโขทัย
๕๘๐๖	หมู่ ๑ ป่าจิว	ป่าจิว	ศรีสำราญ	สุโขทัย
๕๘๐๗	หมู่ ๑๐ ท่าด่าน	ป่าจิว	ศรีสำราญ	สุโขทัย
๕๘๐๘	หมู่ ๓ พุงพล้อ	ป่าจิว	ศรีสำราญ	สุโขทัย
๕๘๐๙	หมู่ ๖ พุงพล้อ	ป่าจิว	ศรีสำราญ	สุโขทัย
๕๘๑๐	หมู่ ๙ พุงพล้อ	ป่าจิว	ศรีสำราญ	สุโขทัย
๕๘๑๑	หมู่ ๒ แม่เทินใต้	แม่สิน	ศรีสำราญ	สุโขทัย
๕๘๑๒	หมู่ ๒๑ สุ่ม่นเหนือ	แม่สิน	ศรีสำราญ	สุโขทัย
๕๘๑๓	หมู่ ๗ ผาคำ	แม่สิน	ศรีสำราญ	สุโขทัย
๕๘๑๔	หมู่ ๑ โบราณหลวง	สารจิตร	ศรีสำราญ	สุโขทัย
๕๘๑๕	หมู่ ๑๐ สารจิตรเหนือ	สารจิตร	ศรีสำราญ	สุโขทัย
๕๘๑๖	หมู่ ๑๑ ไร่บัวงาม	สารจิตร	ศรีสำราญ	สุโขทัย
๕๘๑๗	หมู่ ๑๒ คุกพัฒนา	สารจิตร	ศรีสำราญ	สุโขทัย
๕๘๑๘	หมู่ ๑๓ ริมคลองเจริญ	สารจิตร	ศรีสำราญ	สุโขทัย
๕๘๑๙	หมู่ ๑๔ คุกใต้	สารจิตร	ศรีสำราญ	สุโขทัย
๕๘๒๐	หมู่ ๒ บ้านคุก	สารจิตร	ศรีสำราญ	สุโขทัย
๕๘๒๑	หมู่ ๓ สารจิตร	สารจิตร	ศรีสำราญ	สุโขทัย
๕๘๒๒	หมู่ ๔ สารจิตร	สารจิตร	ศรีสำราญ	สุโขทัย
๕๘๒๓	หมู่ ๕ แสนตอ	สารจิตร	ศรีสำราญ	สุโขทัย
๕๘๒๔	หมู่ ๖ บ้านโป่ง	สารจิตร	ศรีสำราญ	สุโขทัย
๕๘๒๕	หมู่ ๗ ใหม่ไทยพัฒนา	สารจิตร	ศรีสำราญ	สุโขทัย
๕๘๒๖	หมู่ ๙ คุกเหนือ	สารจิตร	ศรีสำราญ	สุโขทัย
๕๘๒๗	หมู่ ๑๒ คลองน้ำออก	เกาะตาเลี้ยง	ศรีสำราญ	สุโขทัย
๕๘๒๘	หมู่ ๑๔ เกาะตาเลี้ยง	เกาะตาเลี้ยง	ศรีสำราญ	สุโขทัย
๕๘๒๙	หมู่ ๓ ปากแก่ง	เกาะตาเลี้ยง	ศรีสำราญ	สุโขทัย
๕๘๓๐	หมู่ ๔ วัดทุ่ง	เกาะตาเลี้ยง	ศรีสำราญ	สุโขทัย
๕๘๓๑	หมู่ ๕ หนองยาว	เกาะตาเลี้ยง	ศรีสำราญ	สุโขทัย
๕๘๓๒	หมู่ ๖ หนองยาว	เกาะตาเลี้ยง	ศรีสำราญ	สุโขทัย
๕๘๓๓	หมู่ ๗ คลองเขนง	เกาะตาเลี้ยง	ศรีสำราญ	สุโขทัย
๕๘๓๔	หมู่ ๙ ปากแก่ง	เกาะตาเลี้ยง	ศรีสำราญ	สุโขทัย
๕๘๓๕	หมู่ ๑ ทับผึ้ง	ทับผึ้ง	ศรีสำราญ	สุโขทัย
๕๘๓๖	หมู่ ๓ เกาะวงษ์เกียรติ์	ทับผึ้ง	ศรีสำราญ	สุโขทัย
๕๘๓๗	หมู่ ๘ ทับผึ้ง	ทับผึ้ง	ศรีสำราญ	สุโขทัย
๕๘๓๘	หมู่ ๑ บ้านชาน	บ้านชาน	ศรีสำราญ	สุโขทัย

Handwritten signature and initials in blue ink.

ลำดับ	ชื่อหมู่บ้าน	ตำบล	อำเภอ	จังหวัด
๕๘๓๙	หมู่ ๑๐ ทุ่งมะโกเขี้ยว	บ้านชาน	ศรีสำโรง	สุโขทัย
๕๘๔๐	หมู่ ๒ บ้านชาน	บ้านชาน	ศรีสำโรง	สุโขทัย
๕๘๔๑	หมู่ ๓ บ้านชาน	บ้านชาน	ศรีสำโรง	สุโขทัย
๕๘๔๒	หมู่ ๔ บ้านชาน	บ้านชาน	ศรีสำโรง	สุโขทัย
๕๘๔๓	หมู่ ๕ บ้านชาน	บ้านชาน	ศรีสำโรง	สุโขทัย
๕๘๔๔	หมู่ ๖ บ้านชาน	บ้านชาน	ศรีสำโรง	สุโขทัย
๕๘๔๕	หมู่ ๗ หองเรียง	บ้านชาน	ศรีสำโรง	สุโขทัย
๕๘๔๖	หมู่ ๑ ศาลเจ้าแม่	บ้านนา	ศรีสำโรง	สุโขทัย
๕๘๔๗	หมู่ ๔ คลองยายสาย	บ้านนา	ศรีสำโรง	สุโขทัย
๕๘๔๘	หมู่ ๑ บ้านไร่	บ้านไร่	ศรีสำโรง	สุโขทัย
๕๘๔๙	หมู่ ๑๑ บ้านไร่	บ้านไร่	ศรีสำโรง	สุโขทัย
๕๘๕๐	หมู่ ๒ บ้านไร่	บ้านไร่	ศรีสำโรง	สุโขทัย
๕๘๕๑	หมู่ ๓ บ้านไร่	บ้านไร่	ศรีสำโรง	สุโขทัย
๕๘๕๒	หมู่ ๔ ดอนจันทร์	บ้านไร่	ศรีสำโรง	สุโขทัย
๕๘๕๓	หมู่ ๕ บ้านไร่	บ้านไร่	ศรีสำโรง	สุโขทัย
๕๘๕๔	หมู่ ๗ บ้านไร่	บ้านไร่	ศรีสำโรง	สุโขทัย
๕๘๕๕	หมู่ ๑ วังทอง	วังทอง	ศรีสำโรง	สุโขทัย
๕๘๕๖	หมู่ ๒ วังทอง	วังทอง	ศรีสำโรง	สุโขทัย
๕๘๕๗	หมู่ ๔ วังทอง	วังทอง	ศรีสำโรง	สุโขทัย
๕๘๕๘	หมู่ ๖ คลองตาเพชร	วังทอง	ศรีสำโรง	สุโขทัย
๕๘๕๙	หมู่ ๗ วังทอง	วังทอง	ศรีสำโรง	สุโขทัย
๕๘๖๐	หมู่ ๘ วังทอง	วังทอง	ศรีสำโรง	สุโขทัย
๕๘๖๑	หมู่ ๑ วังใหญ่	วังใหญ่	ศรีสำโรง	สุโขทัย
๕๘๖๒	หมู่ ๒ วังใหญ่	วังใหญ่	ศรีสำโรง	สุโขทัย
๕๘๖๓	หมู่ ๓ วังใหญ่	วังใหญ่	ศรีสำโรง	สุโขทัย
๕๘๖๔	หมู่ ๔ หองฝาด	วัดเกาะ	ศรีสำโรง	สุโขทัย
๕๘๖๕	หมู่ ๑๐ นิคม	สามเรือน	ศรีสำโรง	สุโขทัย
๕๘๖๖	หมู่ ๑๑ สามคมนา	สามเรือน	ศรีสำโรง	สุโขทัย
๕๘๖๗	หมู่ ๕ โรงเจ็ก	สามเรือน	ศรีสำโรง	สุโขทัย
๕๘๖๘	หมู่ ๖ ป่ามะม่วง	สามเรือน	ศรีสำโรง	สุโขทัย
๕๘๖๙	หมู่ ๑ ดงไทย	นาทุ่ง	สวรรคโลก	สุโขทัย
๕๘๗๐	หมู่ ๒ ดงไทย	นาทุ่ง	สวรรคโลก	สุโขทัย
๕๘๗๑	หมู่ ๓ ดงไทย	นาทุ่ง	สวรรคโลก	สุโขทัย
๕๘๗๒	หมู่ ๔ โบสถ์โพธิ์	นาทุ่ง	สวรรคโลก	สุโขทัย
๕๘๗๓	หมู่ ๖ ดงไทย	นาทุ่ง	สวรรคโลก	สุโขทัย
๕๘๗๔	หมู่ ๗ ดงไทย	นาทุ่ง	สวรรคโลก	สุโขทัย
๕๘๗๕	หมู่ ๘ ดงไทย	นาทุ่ง	สวรรคโลก	สุโขทัย
๕๘๗๖	หมู่ ๗ คลองแค	ในเมือง	สวรรคโลก	สุโขทัย
๕๘๗๗	หมู่ ๗ ป่าเลา	ปากน้ำ	สวรรคโลก	สุโขทัย
๕๘๗๘	หมู่ ๔ ขอนซุง	เมืองบางขลัง	สวรรคโลก	สุโขทัย
๕๘๗๙	หมู่ ๙ ขอนซุง	เมืองบางขลัง	สวรรคโลก	สุโขทัย
๕๘๘๐	หมู่ ๓ จันทร์โรภาส	วังไม้ขอน	สวรรคโลก	สุโขทัย
๕๘๘๑	หมู่ ๒ หองกลับ	หนองกลับ	สวรรคโลก	สุโขทัย
๕๘๘๒	หมู่ ๓ หองกลับ	หนองกลับ	สวรรคโลก	สุโขทัย
๕๘๘๓	หมู่ ๔ หองกลับ	หนองกลับ	สวรรคโลก	สุโขทัย
๕๘๘๔	หมู่ ๖ หองกลับ	หนองกลับ	สวรรคโลก	สุโขทัย

Signature

Signature

ลำดับ	ชื่อหมู่บ้าน	ตำบล	อำเภอ	จังหวัด
๕๘๘๕	หมู่ ๘ ทองกลีบ	หนองกลีบ	สวรรคโลก	สุโขทัย
๕๘๘๖	หมู่ ๑ ข่อยสูง	ข่อยสูง	ตรอน	อุดรดิตต์
๕๘๘๗	หมู่ ๗ ข่อยสูงใต้	ข่อยสูง	ตรอน	อุดรดิตต์
๕๘๘๘	หมู่ ๑ งอมถ้ำ	ท่าแฝก	ท่าปลา	อุดรดิตต์
๕๘๘๙	หมู่ ๒ งอมมด	ท่าแฝก	ท่าปลา	อุดรดิตต์
๕๘๙๐	หมู่ ๓ งอมสัก	ท่าแฝก	ท่าปลา	อุดรดิตต์
๕๘๙๑	หมู่ ๔ ห้วยผึ้ง	ท่าแฝก	ท่าปลา	อุดรดิตต์
๕๘๙๒	หมู่ ๕ ป่ากั้ง	ท่าแฝก	ท่าปลา	อุดรดิตต์
๕๘๙๓	หมู่ ๖ เตนยาว	ท่าแฝก	ท่าปลา	อุดรดิตต์
๕๘๙๔	หมู่ ๗ วังน้ำตัน	ท่าแฝก	ท่าปลา	อุดรดิตต์
๕๘๙๕	หมู่ ๘ ห้วยไผ่	ท่าแฝก	ท่าปลา	อุดรดิตต์
๕๘๙๖	หมู่ ๙ ผาผึ้งน้อย	ท่าแฝก	ท่าปลา	อุดรดิตต์
๕๘๙๗	หมู่ ๑ น้ำพร้าว	นางพญา	ท่าปลา	อุดรดิตต์
๕๘๙๘	หมู่ ๒ นาป่าคา	นางพญา	ท่าปลา	อุดรดิตต์
๕๘๙๙	หมู่ ๓ ต้นแดง	นางพญา	ท่าปลา	อุดรดิตต์
๕๙๐๐	หมู่ ๕ นางพญา	นางพญา	ท่าปลา	อุดรดิตต์
๕๙๐๑	หมู่ ๖ ท่าเรือ	นางพญา	ท่าปลา	อุดรดิตต์
๕๙๐๒	หมู่ ๖ น้ำลี	น้ำหมั้น	ท่าปลา	อุดรดิตต์
๕๙๐๓	หมู่ ๓ ห้วยแมง	น้ำไคร้	น้ำปาด	อุดรดิตต์
๕๙๐๔	หมู่ ๔ ปางเกลือ	น้ำไคร้	น้ำปาด	อุดรดิตต์
๕๙๐๕	หมู่ ๗ ปางกรุง	น้ำไคร้	น้ำปาด	อุดรดิตต์
๕๙๐๖	หมู่ ๙ ห้วยแมง	น้ำไคร้	น้ำปาด	อุดรดิตต์
๕๙๐๗	หมู่ ๑ นาผักฮาด	น้ำไผ่	น้ำปาด	อุดรดิตต์
๕๙๐๘	หมู่ ๒ ห้วยเตือ	น้ำไผ่	น้ำปาด	อุดรดิตต์
๕๙๐๙	หมู่ ๓ ต้นขนุน	น้ำไผ่	น้ำปาด	อุดรดิตต์
๕๙๑๐	หมู่ ๔ ห้วยคอม	น้ำไผ่	น้ำปาด	อุดรดิตต์
๕๙๑๑	หมู่ ๕ ห้วยเนียม	น้ำไผ่	น้ำปาด	อุดรดิตต์
๕๙๑๒	หมู่ ๖ เพี้ย	น้ำไผ่	น้ำปาด	อุดรดิตต์
๕๙๑๓	หมู่ ๗ กกหม่อนแก้ว	น้ำไผ่	น้ำปาด	อุดรดิตต์
๕๙๑๔	หมู่ ๘ ปางขามป้อม	น้ำไผ่	น้ำปาด	อุดรดิตต์
๕๙๑๕	หมู่ ๑ บ่อเบี้ย	บ่อเบี้ย	บ้านโคก	อุดรดิตต์
๕๙๑๖	หมู่ ๑๐ ภูต่าง	บ่อเบี้ย	บ้านโคก	อุดรดิตต์
๕๙๑๗	หมู่ ๒ ห้วยไผ่	บ่อเบี้ย	บ้านโคก	อุดรดิตต์
๕๙๑๘	หมู่ ๓ ปางคอม	บ่อเบี้ย	บ้านโคก	อุดรดิตต์
๕๙๑๙	หมู่ ๔ ใหม่	บ่อเบี้ย	บ้านโคก	อุดรดิตต์
๕๙๒๐	หมู่ ๗ ห้วยยาง	บ่อเบี้ย	บ้านโคก	อุดรดิตต์
๕๙๒๑	หมู่ ๘ เตนชาติ	บ่อเบี้ย	บ้านโคก	อุดรดิตต์
๕๙๒๒	หมู่ ๕ น้ำลาด	ม่วงเจ็ดต้น	บ้านโคก	อุดรดิตต์
๕๙๒๓	หมู่ ๖ ขุนฝาง	ขุนฝาง	เมืองอุดรดิตต์	อุดรดิตต์
๕๙๒๔	หมู่ ๑๒ หนองน้ำเขียว	บ้านด่านนาขาม	เมืองอุดรดิตต์	อุดรดิตต์
๕๙๒๕	หมู่ ๒ แหลมทอง	ข่อยสูง	ตรอน	อุดรดิตต์
๕๙๒๖	หมู่ ๓ ไร่ลูกช้าง	ข่อยสูง	ตรอน	อุดรดิตต์
๕๙๒๗	หมู่ ๕ แหลมถ่อน	ข่อยสูง	ตรอน	อุดรดิตต์
๕๙๒๘	หมู่ ๖ สักลาย	ข่อยสูง	ตรอน	อุดรดิตต์
๕๙๒๙	หมู่ ๘ ปลายรางบน	ข่อยสูง	ตรอน	อุดรดิตต์
๕๙๓๐	หมู่ ๒ หลวงป่ายาง	น้ำอ่าง	ตรอน	อุดรดิตต์

(Handwritten signatures and initials)

ลำดับ	ชื่อหมู่บ้าน	ตำบล	อำเภอ	จังหวัด
๕๙๓๑	หมู่ ๖ ท่าดินขาว	น้ำอ่าง	ตรอน	อุดรดิตต์
๕๙๓๒	หมู่ ๗ ไชยมงคล	น้ำอ่าง	ตรอน	อุดรดิตต์
๕๙๓๓	หมู่ ๖ พงสะตือ	บ้านแก่ง	ตรอน	อุดรดิตต์
๕๙๓๔	หมู่ ๗ พงสะตือ	บ้านแก่ง	ตรอน	อุดรดิตต์
๕๙๓๕	หมู่ ๘ ข้าทอง	บ้านแก่ง	ตรอน	อุดรดิตต์
๕๙๓๖	หมู่ ๑ หาดสองแคว	หาดสองแคว	ตรอน	อุดรดิตต์
๕๙๓๗	หมู่ ๒ หาดสองแคว	หาดสองแคว	ตรอน	อุดรดิตต์
๕๙๓๘	หมู่ ๔ เด่นสำโรง	หาดสองแคว	ตรอน	อุดรดิตต์
๕๙๓๙	หมู่ ๑๐ เนินชัย	บ่อทอง	ทองแสนขัน	อุดรดิตต์
๕๙๔๐	หมู่ ๑๑ ถ้ำดิน	บ่อทอง	ทองแสนขัน	อุดรดิตต์
๕๙๔๑	หมู่ ๑๓ น้ำลอก	บ่อทอง	ทองแสนขัน	อุดรดิตต์
๕๙๔๒	หมู่ ๑๔ แพะ	บ่อทอง	ทองแสนขัน	อุดรดิตต์
๕๙๔๓	หมู่ ๑๕ แพะ	บ่อทอง	ทองแสนขัน	อุดรดิตต์
๕๙๔๔	หมู่ ๓ ท่าช้าง	บ่อทอง	ทองแสนขัน	อุดรดิตต์
๕๙๔๕	หมู่ ๔ น้ำลอก	บ่อทอง	ทองแสนขัน	อุดรดิตต์
๕๙๔๖	หมู่ ๖ ปางค้อ	บ่อทอง	ทองแสนขัน	อุดรดิตต์
๕๙๔๗	หมู่ ๗ แพะ	บ่อทอง	ทองแสนขัน	อุดรดิตต์
๕๙๔๘	หมู่ ๑ วังปรากฏ	ป่าคาย	ทองแสนขัน	อุดรดิตต์
๕๙๔๙	หมู่ ๙ วังปรากฏ	ป่าคาย	ทองแสนขัน	อุดรดิตต์
๕๙๕๐	หมู่ ๑๓ ใหญ่เจริญ	ผักขวาง	ทองแสนขัน	อุดรดิตต์
๕๙๕๑	หมู่ ๑๖ ปางวันพัฒนา	ผักขวาง	ทองแสนขัน	อุดรดิตต์
๕๙๕๒	หมู่ ๖ ร้องลี้ก	ผักขวาง	ทองแสนขัน	อุดรดิตต์
๕๙๕๓	หมู่ ๗ ปางวัน	ผักขวาง	ทองแสนขัน	อุดรดิตต์
๕๙๕๔	หมู่ ๑ ปากดง	จริม	ท่าปลา	อุดรดิตต์
๕๙๕๕	หมู่ ๑๑ งันงาม	จริม	ท่าปลา	อุดรดิตต์
๕๙๕๖	หมู่ ๒ ท่าวังโปร่ง	จริม	ท่าปลา	อุดรดิตต์
๕๙๕๗	หมู่ ๕ เนินสูง	จริม	ท่าปลา	อุดรดิตต์
๕๙๕๘	หมู่ ๑๐ ปางผึ้ง	ท่าปลา	ท่าปลา	อุดรดิตต์
๕๙๕๙	หมู่ ๒ วังหวดอย	น้ำหมัน	ท่าปลา	อุดรดิตต์
๕๙๖๐	หมู่ ๔ นาดันโพธิ์	น้ำหมัน	ท่าปลา	อุดรดิตต์
๕๙๖๑	หมู่ ๑ ผาเลือด	ผาเลือด	ท่าปลา	อุดรดิตต์
๕๙๖๒	หมู่ ๒ ผาเลือด	ผาเลือด	ท่าปลา	อุดรดิตต์
๕๙๖๓	หมู่ ๖ ผาเลือดใต้	ผาเลือด	ท่าปลา	อุดรดิตต์
๕๙๖๔	หมู่ ๗ ปากทับ	ผาเลือด	ท่าปลา	อุดรดิตต์
๕๙๖๕	หมู่ ๘ ห้วยเจริญ	ผาเลือด	ท่าปลา	อุดรดิตต์
๕๙๖๖	หมู่ ๙ หาดทุ่ง	ผาเลือด	ท่าปลา	อุดรดิตต์
๕๙๖๗	หมู่ ๑๑ ใหม่พัฒนา	ร่วมจิต	ท่าปลา	อุดรดิตต์
๕๙๖๘	หมู่ ๔ โปร่งแก้ว	หาดล้า	ท่าปลา	อุดรดิตต์
๕๙๖๙	หมู่ ๑ น้ำไคร้	น้ำไคร้	น้ำปาด	อุดรดิตต์
๕๙๗๐	หมู่ ๒ นากล่า	น้ำไคร้	น้ำปาด	อุดรดิตต์
๕๙๗๑	หมู่ ๔ ม่วง	บ้านฝาย	น้ำปาด	อุดรดิตต์
๕๙๗๒	หมู่ ๙ โพนทอง	บ้านฝาย	น้ำปาด	อุดรดิตต์
๕๙๗๓	หมู่ ๒ ห้วยเหล่า	นาขุม	บ้านโคก	อุดรดิตต์
๕๙๗๔	หมู่ ๕ นาบัว	นาขุม	บ้านโคก	อุดรดิตต์
๕๙๗๕	หมู่ ๒ น้ำแพ	บ้านโคก	บ้านโคก	อุดรดิตต์
๕๙๗๖	หมู่ ๖ น้อยน้ำแพ	บ้านโคก	บ้านโคก	อุดรดิตต์

Handwritten signatures and marks:
 1. A large signature in blue ink, possibly "Lantana".
 2. The letter "ป." in blue ink.
 3. The number "๖๓" in blue ink.
 4. A signature in blue ink at the bottom right.
 5. The page number "144" in blue ink at the bottom right.

ลำดับ	ชื่อหมู่บ้าน	ตำบล	อำเภอ	จังหวัด
๕๙๗๗	หมู่ ๑ ห้วยน้อยกา	ม่วงเจ็ดต้น	บ้านโคก	อุดรดิตต์
๕๙๗๘	หมู่ ๓ วังส้มพันธ์	ม่วงเจ็ดต้น	บ้านโคก	อุดรดิตต์
๕๙๗๙	หมู่ ๖ ชำผักก้าม	ม่วงเจ็ดต้น	บ้านโคก	อุดรดิตต์
๕๙๘๐	หมู่ ๑๐ หนองลี	คอรุม	พิชัย	อุดรดิตต์
๕๙๘๑	หมู่ ๕ ท่าเตือ	คอรุม	พิชัย	อุดรดิตต์
๕๙๘๒	หมู่ ๘ คลองกล้วย	คอรุม	พิชัย	อุดรดิตต์
๕๙๘๓	หมู่ ๑๐ ท่งสนวน	ท่ามะเพือง	พิชัย	อุดรดิตต์
๕๙๘๔	หมู่ ๖ หาดกรวด	ท่ามะเพือง	พิชัย	อุดรดิตต์
๕๙๘๕	หมู่ ๙ ร่องมะแพบสอง	ท่าสัก	พิชัย	อุดรดิตต์
๕๙๘๖	หมู่ ๖ คลองกะพัว	บ้านโคก	พิชัย	อุดรดิตต์
๕๙๘๗	หมู่ ๗ ไร่เจริญ	บ้านโคก	พิชัย	อุดรดิตต์
๕๙๘๘	หมู่ ๕ เกาะตะวันตก	บ้านดารา	พิชัย	อุดรดิตต์
๕๙๘๙	หมู่ ๗ เกาะเหนือ	บ้านดารา	พิชัย	อุดรดิตต์
๕๙๙๐	หมู่ ๙ ชุมทางบ้านดารา	บ้านดารา	พิชัย	อุดรดิตต์
๕๙๙๑	หมู่ ๔ โรงหม้อ	บ้านหม้อ	พิชัย	อุดรดิตต์
๕๙๙๒	หมู่ ๘ ดอนโพไต้	บ้านหม้อ	พิชัย	อุดรดิตต์
๕๙๙๓	หมู่ ๑๐ ท่าดินแดง	ไร่อ้อย	พิชัย	อุดรดิตต์
๕๙๙๔	หมู่ ๑๑ คลองละมั่งเหนือ	ไร่อ้อย	พิชัย	อุดรดิตต์
๕๙๙๕	หมู่ ๙ คลองกล้วยเหนือ	ไร่อ้อย	พิชัย	อุดรดิตต์
๕๙๙๖	หมู่ ๔ วังอ้อ	บ้านเสี้ยว	ปากท่า	อุดรดิตต์
๕๙๙๗	หมู่ ๑๐ ดงต้นผึ้ง	ปากท่า	ปากท่า	อุดรดิตต์
๕๙๙๘	หมู่ ๔ นาไพร	ปากท่า	ปากท่า	อุดรดิตต์
๕๙๙๙	หมู่ ๕ ห้วยใส	สองคอน	ปากท่า	อุดรดิตต์
๖๐๐๐	หมู่ ๘ หนองหัวนา	สองคอน	ปากท่า	อุดรดิตต์
๖๐๐๑	หมู่ ๑ สองห้อง	สองห้อง	ปากท่า	อุดรดิตต์
๖๐๐๒	หมู่ ๑ บ้านเหล่าป่าสา	ขุนฝาง	เมืองอุดรดิตต์	อุดรดิตต์
๖๐๐๓	หมู่ ๓ บ้านเหล่าป่าสา	ขุนฝาง	เมืองอุดรดิตต์	อุดรดิตต์
๖๐๐๔	หมู่ ๕ ขุนฝาง	ขุนฝาง	เมืองอุดรดิตต์	อุดรดิตต์
๖๐๐๕	หมู่ ๗ ปางวัว	ขุนฝาง	เมืองอุดรดิตต์	อุดรดิตต์
๖๐๐๖	หมู่ ๓ ป่าขนุน	คิ่งตะเภา	เมืองอุดรดิตต์	อุดรดิตต์
๖๐๐๗	หมู่ ๑ หนองไผ่	ถ้ำฉลอง	เมืองอุดรดิตต์	อุดรดิตต์
๖๐๐๘	หมู่ ๗ ดงตะขบ	ท่าเสา	เมืองอุดรดิตต์	อุดรดิตต์
๖๐๐๙	หมู่ ๘ ดงตะขบ	ท่าเสา	เมืองอุดรดิตต์	อุดรดิตต์
๖๐๑๐	หมู่ ๑๒ เตนด่าน	บ้านด่าน	เมืองอุดรดิตต์	อุดรดิตต์
๖๐๑๑	หมู่ ๓ ด่าน	บ้านด่าน	เมืองอุดรดิตต์	อุดรดิตต์
๖๐๑๒	หมู่ ๕ ไร่	บ้านด่าน	เมืองอุดรดิตต์	อุดรดิตต์
๖๐๑๓	หมู่ ๗ ห้วยบง	ป่าเช่า	เมืองอุดรดิตต์	อุดรดิตต์
๖๐๑๔	หมู่ ๑ วังยาง	ผาจุก	เมืองอุดรดิตต์	อุดรดิตต์
๖๐๑๕	หมู่ ๑๒ ป่าแดงหลง	ผาจุก	เมืองอุดรดิตต์	อุดรดิตต์
๖๐๑๖	หมู่ ๑๔ วังยาง	ผาจุก	เมืองอุดรดิตต์	อุดรดิตต์
๖๐๑๗	หมู่ ๒ วังยาง	ผาจุก	เมืองอุดรดิตต์	อุดรดิตต์
๖๐๑๘	หมู่ ๓ พระฝาง	ผาจุก	เมืองอุดรดิตต์	อุดรดิตต์
๖๐๑๙	หมู่ ๔ พระฝาง	ผาจุก	เมืองอุดรดิตต์	อุดรดิตต์
๖๐๒๐	หมู่ ๕ ผาจุก	ผาจุก	เมืองอุดรดิตต์	อุดรดิตต์
๖๐๒๑	หมู่ ๖ หมอนไม้	ผาจุก	เมืองอุดรดิตต์	อุดรดิตต์
๖๐๒๒	หมู่ ๑ แสนตอ	แสนตอ	เมืองอุดรดิตต์	อุดรดิตต์

Handwritten signature and initials in blue ink.

ลำดับ	ชื่อหมู่บ้าน	ตำบล	อำเภอ	จังหวัด
๖๐๒๓	หมู่ ๙ เขาตอง	หาดกรวด	เมืองอุดรดิตต์	อุดรดิตต์
๖๐๒๔	หมู่ ๑๐ นาน้อยใต้	หาดจิว	เมืองอุดรดิตต์	อุดรดิตต์
๖๐๒๕	หมู่ ๓ หาดจิว	หาดจิว	เมืองอุดรดิตต์	อุดรดิตต์
๖๐๒๖	หมู่ ๔ หาดจิว	หาดจิว	เมืองอุดรดิตต์	อุดรดิตต์
๖๐๒๗	หมู่ ๗ ห้วยช้าง	ชัยภูมิพล	ลับแล	อุดรดิตต์
๖๐๒๘	หมู่ ๑ ด่านแม่ค้ำมันเหนือ	ด่านแม่ค้ำมัน	ลับแล	อุดรดิตต์
๖๐๒๙	หมู่ ๒ ข่าฝักหนาม	ด่านแม่ค้ำมัน	ลับแล	อุดรดิตต์
๖๐๓๐	หมู่ ๓ เนินแก้ว	ด่านแม่ค้ำมัน	ลับแล	อุดรดิตต์
๖๐๓๑	หมู่ ๔ ด่านแม่ค้ำมันกลาง	ด่านแม่ค้ำมัน	ลับแล	อุดรดิตต์
๖๐๓๒	หมู่ ๕ ด่านแม่ค้ำมันใต้	ด่านแม่ค้ำมัน	ลับแล	อุดรดิตต์
๖๐๓๓	หมู่ ๖ บ่อทอง	ด่านแม่ค้ำมัน	ลับแล	อุดรดิตต์
๖๐๓๔	หมู่ ๗ ด่านแม่ค้ำมันใต้	ด่านแม่ค้ำมัน	ลับแล	อุดรดิตต์
๖๐๓๕	หมู่ ๘ ด่านแม่ค้ำมันพัฒนา	ด่านแม่ค้ำมัน	ลับแล	อุดรดิตต์
๖๐๓๖	หมู่ ๔ ดงสระแก้ว	ไผ่ล้อม	ลับแล	อุดรดิตต์
๖๐๓๗	หมู่ ๕ ดงสระแก้ว	ไผ่ล้อม	ลับแล	อุดรดิตต์
๖๐๓๘	หมู่ ๑ ฝ่ายหลวง	ฝ่ายหลวง	ลับแล	อุดรดิตต์
๖๐๓๙	หมู่ ๑๐ ท้องลับแลพัฒนา	ฝ่ายหลวง	ลับแล	อุดรดิตต์
๖๐๔๐	หมู่ ๑ บ้านใต้	แก่นมะกรูด	บ้านไร่	อุทัยธานี
๖๐๔๑	หมู่ ๒ คลองเสลา	แก่นมะกรูด	บ้านไร่	อุทัยธานี
๖๐๔๒	หมู่ ๓ ใหม่คลองอ้งวะ	แก่นมะกรูด	บ้านไร่	อุทัยธานี
๖๐๔๓	หมู่ ๔ อีมาด-อีทราย	แก่นมะกรูด	บ้านไร่	อุทัยธานี
๖๐๔๔	หมู่ ๑ หนองบ่มกล้วย	หนองบ่มกล้วย	บ้านไร่	อุทัยธานี
๖๐๔๕	หมู่ ๑๐ เกษตรพัฒนา	หนองบ่มกล้วย	บ้านไร่	อุทัยธานี
๖๐๔๖	หมู่ ๑๑ ทุ่งมะมุย	หนองบ่มกล้วย	บ้านไร่	อุทัยธานี
๖๐๔๗	หมู่ ๒ ทุ่งนาสวน	หนองบ่มกล้วย	บ้านไร่	อุทัยธานี
๖๐๔๘	หมู่ ๗ กล้วยหอม	หนองบ่มกล้วย	บ้านไร่	อุทัยธานี
๖๐๔๙	หมู่ ๘ หนองแขยง	หนองบ่มกล้วย	บ้านไร่	อุทัยธานี
๖๐๕๐	หมู่ ๑๘ เขาไม้เนวล	ระบำ	ลานสัก	อุทัยธานี
๖๐๕๑	หมู่ ๓ โป่งสามสิบ	ระบำ	ลานสัก	อุทัยธานี
๖๐๕๒	หมู่ ๓ เขาชีฝอย	เขาชีฝอย	ทัพทัน	อุทัยธานี
๖๐๕๓	หมู่ ๕ วังซอน	ทุ่งนาไทย	ทัพทัน	อุทัยธานี
๖๐๕๔	หมู่ ๕ หนองหญ้าปล้อง	หนองหญ้าปล้อง	ทัพทัน	อุทัยธานี
๖๐๕๕	หมู่ ๖ ทุ่งรกฟ้า	หนองหญ้าปล้อง	ทัพทัน	อุทัยธานี
๖๐๕๖	หมู่ ๓ บ้านดง	คอกควาย	บ้านไร่	อุทัยธานี
๖๐๕๗	หมู่ ๑ ทัพหลวง	ทัพหลวง	บ้านไร่	อุทัยธานี
๖๐๕๘	หมู่ ๑๐ เนินศิรี	ทัพหลวง	บ้านไร่	อุทัยธานี
๖๐๕๙	หมู่ ๑๑ แสงจันทร์	ทัพหลวง	บ้านไร่	อุทัยธานี
๖๐๖๐	หมู่ ๑๔ บ้านภูจวง	ทัพหลวง	บ้านไร่	อุทัยธานี
๖๐๖๑	หมู่ ๑๕ พุดอ	ทัพหลวง	บ้านไร่	อุทัยธานี
๖๐๖๒	หมู่ ๒ ทัพกล้วย	ทัพหลวง	บ้านไร่	อุทัยธานี
๖๐๖๓	หมู่ ๕ สวนพลู	ทัพหลวง	บ้านไร่	อุทัยธานี
๖๐๖๔	หมู่ ๘ รุ่งอรุณ	ทัพหลวง	บ้านไร่	อุทัยธานี
๖๐๖๕	หมู่ ๒ พลุสุข	บ้านบึง	บ้านไร่	อุทัยธานี
๖๐๖๖	หมู่ ๒ สะนา	บ้านไร่	บ้านไร่	อุทัยธานี
๖๐๖๗	หมู่ ๗ ห้วยป่าปก	บ้านไร่	บ้านไร่	อุทัยธานี
๖๐๖๘	หมู่ ๑ เขาอุกโล่	บ้านใหม่คลองเคียน	บ้านไร่	อุทัยธานี

(Handwritten signatures and initials)

ลำดับ	ชื่อหมู่บ้าน	ตำบล	อำเภอ	จังหวัด
๖๐๖๙	หมู่ ๒ คลองตะขาบ	บ้านใหม่คลองเคียน	บ้านไร่	อุทัยธานี
๖๐๗๐	หมู่ ๔ เขาวาน	บ้านใหม่คลองเคียน	บ้านไร่	อุทัยธานี
๖๐๗๑	หมู่ ๖ อีตูป	บ้านใหม่คลองเคียน	บ้านไร่	อุทัยธานี
๖๐๗๒	หมู่ ๗ ไก่ดิน	บ้านใหม่คลองเคียน	บ้านไร่	อุทัยธานี
๖๐๗๓	หมู่ ๒ หนองอาสา	เมืองกาจ	บ้านไร่	อุทัยธานี
๖๐๗๔	หมู่ ๑ เขาวงษ์พรหมจรรย์	วังหิน	บ้านไร่	อุทัยธานี
๖๐๗๕	หมู่ ๕ บุ่งโก	วังหิน	บ้านไร่	อุทัยธานี
๖๐๗๖	หมู่ ๖ หนองยาว	วังหิน	บ้านไร่	อุทัยธานี
๖๐๗๗	หมู่ ๑ หนองจอก	หนองจอก	บ้านไร่	อุทัยธานี
๖๐๗๘	หมู่ ๑๐ หนองสองห้อง	หนองจอก	บ้านไร่	อุทัยธานี
๖๐๗๙	หมู่ ๑๑ สุขเสมอ	หนองจอก	บ้านไร่	อุทัยธานี
๖๐๘๐	หมู่ ๑๒ คลองจันเจริญ	หนองจอก	บ้านไร่	อุทัยธานี
๖๐๘๑	หมู่ ๑๓ บ้านพุตะเคียน	หนองจอก	บ้านไร่	อุทัยธานี
๖๐๘๒	หมู่ ๑๔ บ้านแสนสุข	หนองจอก	บ้านไร่	อุทัยธานี
๖๐๘๓	หมู่ ๑๕ บ้านสุขสำราญ	หนองจอก	บ้านไร่	อุทัยธานี
๖๐๘๔	หมู่ ๑๖ แก่นเพชรโพลิน	หนองจอก	บ้านไร่	อุทัยธานี
๖๐๘๕	หมู่ ๒ ใหม่โพธิ์งาม	หนองจอก	บ้านไร่	อุทัยธานี
๖๐๘๖	หมู่ ๓ หนองไม้แก่น	หนองจอก	บ้านไร่	อุทัยธานี
๖๐๘๗	หมู่ ๔ ทัพไฟไหม้	หนองจอก	บ้านไร่	อุทัยธานี
๖๐๘๘	หมู่ ๕ บ้านจัน	หนองจอก	บ้านไร่	อุทัยธานี
๖๐๘๙	หมู่ ๖ โคกสะอาด	หนองจอก	บ้านไร่	อุทัยธานี
๖๐๙๐	หมู่ ๗ หนองไม้ตาย	หนองจอก	บ้านไร่	อุทัยธานี
๖๐๙๑	หมู่ ๘ พุกร้าง	หนองจอก	บ้านไร่	อุทัยธานี
๖๐๙๒	หมู่ ๙ จอมทอง	หนองจอก	บ้านไร่	อุทัยธานี
๖๐๙๓	หมู่ ๓ ลานคา	หนองบมกล้วย	บ้านไร่	อุทัยธานี
๖๐๙๔	หมู่ ๔ หนองแกขัดสมาธิ	หนองบมกล้วย	บ้านไร่	อุทัยธานี
๖๐๙๕	หมู่ ๕ หนองคันดี	หนองบมกล้วย	บ้านไร่	อุทัยธานี
๖๐๙๖	หมู่ ๖ หนองหิน	หนองบมกล้วย	บ้านไร่	อุทัยธานี
๖๐๙๗	หมู่ ๙ ไทรงาม	หนองบมกล้วย	บ้านไร่	อุทัยธานี
๖๐๙๘	หมู่ ๘ เขาขวาง	ห้วยแห้ง	บ้านไร่	อุทัยธานี
๖๐๙๙	หมู่ ๑ ร่องมะตอก	หุซ้าง	บ้านไร่	อุทัยธานี
๖๑๐๐	หมู่ ๑๐ พวงทอง	หุซ้าง	บ้านไร่	อุทัยธานี
๖๑๐๑	หมู่ ๑๑ หนองแกสามัคคี	หุซ้าง	บ้านไร่	อุทัยธานี
๖๑๐๒	หมู่ ๑๒ ซับฝ้าเรื่อน	หุซ้าง	บ้านไร่	อุทัยธานี
๖๑๐๓	หมู่ ๑๓ บ่อกระโดน	หุซ้าง	บ้านไร่	อุทัยธานี
๖๑๐๔	หมู่ ๒ ซับสุราษฎร์	หุซ้าง	บ้านไร่	อุทัยธานี
๖๑๐๕	หมู่ ๓ หนองฝาง	หุซ้าง	บ้านไร่	อุทัยธานี
๖๑๐๖	หมู่ ๔ หุซ้าง	หุซ้าง	บ้านไร่	อุทัยธานี
๖๑๐๗	หมู่ ๖ ชุมบางหลวง	หุซ้าง	บ้านไร่	อุทัยธานี
๖๑๐๘	หมู่ ๗ พุดาลิต	หุซ้าง	บ้านไร่	อุทัยธานี
๖๑๐๙	หมู่ ๙ หนองหูลิง	หุซ้าง	บ้านไร่	อุทัยธานี
๖๑๑๐	หมู่ ๒ บ้านเนินสำโรง	ดอนขวาง	เมืองอุทัยธานี	อุทัยธานี
๖๑๑๑	หมู่ ๓ บ้านหนองตา	ดอนขวาง	เมืองอุทัยธานี	อุทัยธานี
๖๑๑๒	หมู่ ๕ บ้านดอนขวาง	ดอนขวาง	เมืองอุทัยธานี	อุทัยธานี
๖๑๑๓	หมู่ ๒ บ้านเนื้อร้อน	หนองพังค่า	เมืองอุทัยธานี	อุทัยธานี
๖๑๑๔	หมู่ ๕ บ้านหาดทอง	หาดทอง	เมืองอุทัยธานี	อุทัยธานี

ลำดับ	ชื่อหมู่บ้าน	ตำบล	อำเภอ	จังหวัด
๖๑๑๕	หมู่ ๖ บ้านหาดทอง	หาดทอง	เมืองอุทัยธานี	อุทัยธานี
๖๑๑๖	หมู่ ๘ ทุ่งนางาม	ทุ่งนางาม	ลานสัก	อุทัยธานี
๖๑๑๗	หมู่ ๑ น้ำรอบ	น้ำรอบ	ลานสัก	อุทัยธานี
๖๑๑๘	หมู่ ๙ ไกรกลี	น้ำรอบ	ลานสัก	อุทัยธานี
๖๑๑๙	หมู่ ๒ ประดู่ยืน	ประดู่ยืน	ลานสัก	อุทัยธานี
๖๑๒๐	หมู่ ๕ ป่าอ้อ	ป่าอ้อ	ลานสัก	อุทัยธานี
๖๑๒๑	หมู่ ๖ ชับป่าพลู	ป่าอ้อ	ลานสัก	อุทัยธานี
๖๑๒๒	หมู่ ๑๐ กม.๕๒	ระบำ	ลานสัก	อุทัยธานี
๖๑๒๓	หมู่ ๑๔ เขาเขียว	ระบำ	ลานสัก	อุทัยธานี
๖๑๒๔	หมู่ ๑ ปากเหมือง	ลานสัก	ลานสัก	อุทัยธานี
๖๑๒๕	หมู่ ๒ บ้านเก่า	ลานสัก	ลานสัก	อุทัยธานี
๖๑๒๖	หมู่ ๙ ป่าสัก	ลานสัก	ลานสัก	อุทัยธานี
๖๑๒๗	หมู่ ๑๑ คลองข่อย	ไม้เขียว	สว่างอารมณ์	อุทัยธานี
๖๑๒๘	หมู่ ๒๓ บ้านใหม่มงคล	ไม้เขียว	สว่างอารมณ์	อุทัยธานี
๖๑๒๙	หมู่ ๒ หนองโรง	คอนกลอย	หนองขาหย่าง	อุทัยธานี
๖๑๓๐	หมู่ ๓ ขุนจัด	คอนกลอย	หนองขาหย่าง	อุทัยธานี
๖๑๓๑	หมู่ ๔ แก้วน้ำ	คอนกลอย	หนองขาหย่าง	อุทัยธานี
๖๑๓๒	หมู่ ๕ คอนกลอย	คอนกลอย	หนองขาหย่าง	อุทัยธานี
๖๑๓๓	หมู่ ๖ คอนกลอย	คอนกลอย	หนองขาหย่าง	อุทัยธานี
๖๑๓๔	หมู่ ๔ ทุ่งใหญ่	ทุ่งผึ้ง	หนองขาหย่าง	อุทัยธานี
๖๑๓๕	หมู่ ๕ ทุ่งผึ้ง	ทุ่งผึ้ง	หนองขาหย่าง	อุทัยธานี
๖๑๓๖	หมู่ ๗ ทับทราย	ทุ่งผึ้ง	หนองขาหย่าง	อุทัยธานี
๖๑๓๗	หมู่ ๒ ห้วยรอบ	ห้วยรอบ	หนองขาหย่าง	อุทัยธานี
๖๑๓๘	หมู่ ๓ ห้วยรอบ	ห้วยรอบ	หนองขาหย่าง	อุทัยธานี
๖๑๓๙	หมู่ ๔ ประดาหัก	เขากวางทอง	หนองฉาง	อุทัยธานี
๖๑๔๐	หมู่ ๖ ท่าชะอม	เขากวางทอง	หนองฉาง	อุทัยธานี
๖๑๔๑	หมู่ ๓ ป่าเลา	เขาบางแกรก	หนองฉาง	อุทัยธานี
๖๑๔๒	หมู่ ๗ วังมาลาด	เขาบางแกรก	หนองฉาง	อุทัยธานี
๖๑๔๓	หมู่ ๑ ทุ่งทอง	ทุ่งพง	หนองฉาง	อุทัยธานี
๖๑๔๔	หมู่ ๔ ม่วงใหญ่	ทุ่งพง	หนองฉาง	อุทัยธานี
๖๑๔๕	หมู่ ๑๕ โรงสีใหม่	ทุ่งโพ	หนองฉาง	อุทัยธานี
๖๑๔๖	หมู่ ๘ ทุ่งโพ	ทุ่งโพ	หนองฉาง	อุทัยธานี
๖๑๔๗	หมู่ ๖ บ้านเก่า	บ้านเก่า	หนองฉาง	อุทัยธานี
๖๑๔๘	หมู่ ๖ ทุ่งทอง	หนองฉาง	หนองฉาง	อุทัยธานี
๖๑๔๙	หมู่ ๙ ห้วยไผ่ขุย	หนองนางนวล	หนองฉาง	อุทัยธานี
๖๑๕๐	หมู่ ๘ ล้อมเสือโฮก	หนองยาง	หนองฉาง	อุทัยธานี
๖๑๕๑	หมู่ ๕ วังพลับ	อุทัยเก่า	หนองฉาง	อุทัยธานี
๖๑๕๒	หมู่ ๑ คลองแห้ง	ทองกลาง	ห้วยคต	อุทัยธานี
๖๑๕๓	หมู่ ๓ ละว้า	ทองกลาง	ห้วยคต	อุทัยธานี
๖๑๕๔	หมู่ ๕ หนองผักแพว	ทองกลาง	ห้วยคต	อุทัยธานี
๖๑๕๕	หมู่ ๘ ภูเหม็น	ทองกลาง	ห้วยคต	อุทัยธานี
๖๑๕๖	หมู่ ๑ วังปาง	สุขฤทัย	ห้วยคต	อุทัยธานี
๖๑๕๗	หมู่ ๑๑ บ่อน้ำเย็น	สุขฤทัย	ห้วยคต	อุทัยธานี
๖๑๕๘	หมู่ ๔ หนองลัน	สุขฤทัย	ห้วยคต	อุทัยธานี
๖๑๕๙	หมู่ ๕ หนองสีเหลี่ยม	สุขฤทัย	ห้วยคต	อุทัยธานี
๖๑๖๐	หมู่ ๘ หนองแร่	สุขฤทัย	ห้วยคต	อุทัยธานี

(Handwritten signature and notes in blue ink)

ลำดับ	ชื่อหมู่บ้าน	ตำบล	อำเภอ	จังหวัด
๖๑๖๑	หมู่ ๑ ชุมทหาร	ห้วยคต	ห้วยคต	อุทัยธานี
๖๑๖๒	หมู่ ๑๐ บ่อทราย	ห้วยคต	ห้วยคต	อุทัยธานี
๖๑๖๓	หมู่ ๒ หินโง่น	ห้วยคต	ห้วยคต	อุทัยธานี
๖๑๖๔	หมู่ ๔ บ้านกลาง	ห้วยคต	ห้วยคต	อุทัยธานี
๖๑๖๕	หมู่ ๖ บางกุ้ง	ห้วยคต	ห้วยคต	อุทัยธานี
๖๑๖๖	หมู่ ๗ หนองจอก	ห้วยคต	ห้วยคต	อุทัยธานี
๖๑๖๗	หมู่ ๘ ล่องบง	ห้วยคต	ห้วยคต	อุทัยธานี

หมายเหตุ ผู้รับจ้างต้องคัดเลือกกลุ่มเป้าหมายเข้าร่วมโครงการตามตารางพื้นที่เป้าหมาย อย่างน้อยดังนี้

กลุ่มเป้าหมาย (ผู้เข้ารับการอบรม)	กลุ่มเป้าหมายเข้าร่วมโครงการตามตารางพื้นที่เป้าหมาย
ประชาชนทั่วไป	ตามจำนวนเป้าหมายและครอบคลุมทุกจังหวัด
ครูและบุคลากรทางการศึกษา	ตามจำนวนเป้าหมายและโรงเรียนอยู่ในพื้นที่เป้าหมาย
นักเรียน	ตามจำนวนเป้าหมายและโรงเรียนอยู่ในพื้นที่เป้าหมาย
บุคลากรประจำศูนย์ USO Net	ตามจำนวนเป้าหมายและศูนย์ USO Net อยู่ในพื้นที่เป้าหมาย

Signature
ป. ๑๓

โครงสร้างหลักสูตร จำนวน ๖ หลักสูตร

กลุ่มประชาชน (เกษตรกร)

ทักษะพื้นฐานของทุกกลุ่ม “การเป็นพลเมืองดิจิทัล”
เทคโนโลยีสารสนเทศและการใช้งานเบื้องต้น
ความรู้เบื้องต้นเกี่ยวกับความปลอดภัยไซเบอร์
กฎหมายและจริยธรรมทางเทคโนโลยีสารสนเทศ
การรู้เท่าทันสื่อดิจิทัล
หลักสูตร “Smart farming”
การประยุกต์ใช้เทคโนโลยีดิจิทัลในการเกษตร ๑
การประยุกต์ใช้เทคโนโลยีดิจิทัลในการเกษตร ๒

กลุ่มประชาชน (ภาคบริการ)

ทักษะพื้นฐานของทุกกลุ่ม “การเป็นพลเมืองดิจิทัล”
เทคโนโลยีสารสนเทศและการใช้งานเบื้องต้น
ความรู้เบื้องต้นเกี่ยวกับความปลอดภัยไซเบอร์
กฎหมายและจริยธรรมทางเทคโนโลยีสารสนเทศ
การรู้เท่าทันสื่อดิจิทัล
หลักสูตร “ภาคบริการ สร้างสรรค์ เรียนรู้ผ่านเทคโนโลยี”
การใช้เทคโนโลยีด้านการตลาดดิจิทัล
การประยุกต์ใช้เทคโนโลยีดิจิทัลเพื่อการบริหาร

กลุ่มประชาชน ผู้สูงอายุ

ทักษะพื้นฐานของทุกกลุ่ม “การเป็นพลเมืองดิจิทัล”
เทคโนโลยีสารสนเทศและการใช้งานเบื้องต้น
ความรู้เบื้องต้นเกี่ยวกับความปลอดภัยไซเบอร์
กฎหมายและจริยธรรมทางเทคโนโลยีสารสนเทศ
การรู้เท่าทันสื่อดิจิทัล
หลักสูตร “สูงวัยดิจิทัล สร้างสรรค์ความรู้ผ่านเทคโนโลยี”
การใช้เทคโนโลยีและแอปพลิเคชันเพื่อดูแลตนเองเบื้องต้น
การใช้เทคโนโลยีดิจิทัลเพื่ออาชีพหลังเกษียณ

๑๑๖
๒. ๑๑๖

กลุ่มครูและบุคลากรทางการศึกษา

ทักษะพื้นฐานของทุกกลุ่ม “การเป็นพลเมืองดิจิทัล”
เทคโนโลยีสารสนเทศและการทำงานเบื้องต้น
ความรู้เบื้องต้นเกี่ยวกับความปลอดภัยไซเบอร์
กฎหมายและจริยธรรมทางเทคโนโลยีสารสนเทศ
การรู้เท่าทันสื่อดิจิทัล
หลักสูตร “ครูดิจิทัลสร้างสรรค์ความรู้ผ่านเทคโนโลยี”
การผลิตสื่อดิจิทัลเพื่อการเรียนการสอน
การใช้เทคโนโลยีดิจิทัลเพื่อสร้างรายได้
การประยุกต์ใช้เทคโนโลยีเพื่อการเรียนการสอน
การใช้โปรแกรมสำนักงาน

กลุ่มนักเรียน

ทักษะพื้นฐานของทุกกลุ่ม “การเป็นพลเมืองดิจิทัล”
เทคโนโลยีสารสนเทศและการทำงานเบื้องต้น
ความรู้เบื้องต้นเกี่ยวกับความปลอดภัยไซเบอร์
กฎหมายและจริยธรรมทางเทคโนโลยีสารสนเทศ
การรู้เท่าทันสื่อดิจิทัล
หลักสูตร “เด็กยุคดิจิทัล เรียนรู้ผ่านเทคโนโลยี”
การประยุกต์ในคอมพิวเตอร์ในงานสร้างสรรค์
หลักการเขียนโปรแกรม
การแก้ไขปัญหาอย่างสร้างสรรค์และการคิดเชิงวิพากษ์
ปัญญาประดิษฐ์
การใช้โปรแกรมสำนักงาน

กลุ่มบุคลากรประจำศูนย์ USO Net

ทักษะพื้นฐานของทุกกลุ่ม “การเป็นพลเมืองดิจิทัล”
เทคโนโลยีสารสนเทศและการทำงานเบื้องต้น
ความรู้เบื้องต้นเกี่ยวกับความปลอดภัยไซเบอร์
กฎหมายและจริยธรรมทางเทคโนโลยีสารสนเทศ
การรู้เท่าทันสื่อดิจิทัล
หลักสูตร “Train the Trainer”
การผลิตสื่อดิจิทัลเพื่อการเรียนการสอน
การใช้เทคโนโลยีดิจิทัลเพื่อสร้างรายได้
การประยุกต์ใช้เทคโนโลยีเพื่อการเรียนการสอน
การใช้โปรแกรมสำนักงาน

อนันต์ อ. ๒๓

หลักสูตร “Smart Farming”

เพื่อการพัฒนาประชาชนภาคการเกษตรในยุคดิจิทัล

หลักการและความเป็นมาของหลักสูตร

ในปัจจุบัน เทคโนโลยีดิจิทัลมีบทบาทสำคัญอย่างมากในการขับเคลื่อนเศรษฐกิจและสังคม ดังจะเห็นได้จากแผนพัฒนาดิจิทัลเพื่อเศรษฐกิจและสังคม ที่มุ่งหวังให้ประเทศไทยเกิดการพัฒนาดิจิทัล โดยในระยะแรก เน้นการลงทุนและสร้างฐานรากในการพัฒนาเศรษฐกิจและสังคมดิจิทัล ระยะต่อมา ได้ส่งเสริมให้ทุกภาคส่วนสามารถเข้าถึงและมีส่วนร่วมในการใช้ประโยชน์จากนวัตกรรมดิจิทัลด้านต่าง ๆ เพื่อขับเคลื่อนเศรษฐกิจและสังคม ระยะที่สามเป็นการไปสู่ Digital Thailand มีการใช้ประโยชน์จากนวัตกรรมดิจิทัลอย่างเต็มศักยภาพ และในระยะที่สี่ เพื่อมุ่งให้ประเทศไทยเป็น Global Digital Leadership สามารถใช้เทคโนโลยีดิจิทัลสร้างมูลค่าในทางเศรษฐกิจ คุณค่าในทางสังคม โดยมีเป้าหมายของแผนพัฒนาดิจิทัลเพื่อเศรษฐกิจและสังคม ดังนี้ ๑) เพิ่มขีดความสามารถในการแข่งขันทางเศรษฐกิจของประเทศ ด้วยการใช้นวัตกรรมและเทคโนโลยีดิจิทัลเป็นเครื่องมือหลักในการสร้างสรรค์นวัตกรรมการผลิตการบริการ ๒) สร้างโอกาสทางสังคมอย่างเท่าเทียมด้วยข้อมูลข่าวสารและบริการต่าง ๆ ผ่านสื่อดิจิทัลเพื่อยกระดับคุณภาพชีวิตของประชาชน ๓) พัฒนาทุนมนุษย์สู่ยุคดิจิทัลด้วยการเตรียมความพร้อมให้บุคลากรทุกกลุ่ม มีความรู้และทักษะที่เหมาะสมต่อการดำเนินชีวิตและการประกอบอาชีพในยุคดิจิทัล ๔) ปฏิรูปกระบวนการทำงาน และการให้บริการของภาครัฐด้วยเทคโนโลยีดิจิทัล และการใช้ประโยชน์จากข้อมูล เพื่อให้การปฏิบัติงานเกิดความโปร่งใส มีประสิทธิภาพและประสิทธิผล

การพัฒนาเกษตรยุคใหม่ด้วยเทคโนโลยีดิจิทัล (Digital Agriculture) เนื่องจากกระแสการเปลี่ยนแปลงระดับโลก ที่คาดการณ์ไว้ว่าอนาคต ทุกประเทศจะมีความต้องการอาหารเพิ่มขึ้น เนื่องจากจำนวนประชากรที่เพิ่มขึ้น ปัญหาการขาดแคลนแรงงาน ขาดแคลนน้ำ และการลดลงของพื้นที่เพาะปลูก เนื่องจากการพัฒนาสู่ความเป็นเมืองอย่างรวดเร็ว ขณะเดียวกันในประเทศไทยก็พบว่า โครงสร้างเศรษฐกิจเปลี่ยนผ่านจากภาคเกษตรไปสู่ภาคอุตสาหกรรมและบริการมากขึ้น โดยสัดส่วนภาคเกษตรลดลงจากร้อยละ ๗.๓ ของ GDP ประเทศไทยในปี ๒๕๕๓ เป็นร้อยละ ๕.๗ ในปี ๒๕๖๒ สิ่งเหล่านี้ล้วนเป็นเหตุให้ภาคการเกษตรต้องเร่งปรับตัว ด้วยการนำเทคโนโลยีดิจิทัลเข้ามาช่วยลดข้อจำกัดในการดำเนินงาน และเพิ่มความสามารถในการผลิตของภาคการเกษตรไทย จากการนำระบบอัตโนมัติไปช่วยเพิ่มผลผลิตของภาคเกษตร การนำเทคโนโลยีสารสนเทศไปช่วยในการบริหารจัดการในเรื่องการตลาด การวางแผนและการคาดการณ์สถานการณ์ในอนาคต ให้เหมาะสมแก่การทำเกษตรเพื่อให้ได้ผลผลิตสูงชันอย่างมีคุณภาพ จนนำไปสู่การยกระดับคุณภาพชีวิตให้ดีขึ้น เปลี่ยนเกษตรกรดั้งเดิมสู่การเป็นผู้ประกอบการดิจิทัลทางการเกษตร ที่เน้นการใช้เทคโนโลยีดิจิทัลในการผลิต การค้าขาย ไปจนถึงกระบวนการขนส่งสินค้าและบริการให้กับผู้บริโภค

ดังนั้น สำนักงานคณะกรรมการกิจการกระจายเสียง กิจการโทรทัศน์ และกิจการโทรคมนาคมแห่งชาติ (สำนักงาน กสทช.) ได้เล็งเห็นถึงความสำคัญในการพัฒนาประชาชนภาคเกษตร ให้มีความรู้ ทักษะ และฝึกปฏิบัติทางด้านเทคโนโลยีดิจิทัล จึงได้พัฒนาหลักสูตร “Smart farming” ขึ้น เพื่อเป็นส่วนหนึ่งในการพัฒนาประชาชนภาคเกษตร ให้สามารถนำความรู้ ประสบการณ์ที่ได้รับจากการอบรมนี้ ไปสู่การพัฒนาคุณภาพต่อไป

ป. อด

กลุ่มเป้าหมาย

ประชาชน ภาคเกษตร

จำนวนชั่วโมงของหลักสูตร

จำนวนชั่วโมงการอบรม ๖ ชั่วโมง (หรือ ๑ วัน)

จำนวนผู้เข้าอบรม

ประชาชน ภาคเกษตร จำนวนไม่เกิน ๑๐๐ คน สำหรับการจัดการฝึกอบรมแต่ละครั้ง

คำอธิบายหลักสูตร

หลักสูตรอบรมนี้ ออกแบบมาเพื่อให้ประชาชน ภาคเกษตร ได้มีความรู้ ความเข้าใจ และเสริมสร้างทักษะพื้นฐานเกี่ยวกับเทคโนโลยีดิจิทัลและการนำมาประยุกต์ใช้ ในฐานะการเป็นพลเมืองในยุคดิจิทัล สามารถใช้เทคโนโลยี และแอปพลิเคชันมาประยุกต์ใช้ในการเกษตร เช่น การใช้แอปพลิเคชันเพื่อการวิเคราะห์ข้อมูลทางการเกษตร ได้

วัตถุประสงค์ของหลักสูตร


หลักสูตรอบรมนี้ มีวัตถุประสงค์เพื่อให้ผู้เรียน :-

- มีความรู้ ความเข้าใจในพื้นฐานการใช้งานอุปกรณ์คอมพิวเตอร์ และอุปกรณ์เคลื่อนที่ต่าง ๆ
- มีความรู้ ความเข้าใจในพื้นฐานการใช้งานแอปพลิเคชันเพื่ออำนวยความสะดวกในปัจจุบัน
- มีความรู้ ความเข้าใจในพื้นฐานการใช้งานอินเทอร์เน็ต และสื่อสังคมออนไลน์
- มีความรู้ ความเข้าใจในการใช้เครื่องมือสืบค้นข้อมูลบนโลกออนไลน์ หรือ Search Engine
- มีความรู้ ความเข้าใจในพื้นฐานความปลอดภัยไซเบอร์และความเป็นส่วนตัวของผู้ใช้งาน
- มีความรู้ ความเข้าใจในพื้นฐานกฎหมายและจริยธรรมด้านเทคโนโลยีสารสนเทศ
- มีความรู้ และรู้เท่าทันสื่อออนไลน์ ในเชิงของการคิด วิเคราะห์ แยกแยะข้อเท็จจริงในสื่อออนไลน์ได้
- สามารถใช้เทคโนโลยีในการออกแบบ Smart Farming และการประยุกต์ใช้ เช่น โดรน AI IoT
- สามารถเลือกใช้เทคโนโลยีในการติดตามข่าวสารจากภาครัฐ
- สามารถใช้ใช้แอปพลิเคชันเพื่อการวิเคราะห์ข้อมูลทางการเกษตร
- เป็นผู้ประกอบการเกษตรโดยใช้เทคโนโลยีดิจิทัล

แผนการอบรม

ระยะเวลาการอบรม : ๖ ชั่วโมง (หรือ ๑ วัน)

เวลา	รายละเอียด	จำนวนชั่วโมง
๐๘.๓๐ - ๑๐.๐๐ น.	<p>เทคโนโลยีสารสนเทศและการใช้งานเบื้องต้น</p> <ul style="list-style-type: none"> • การใช้งานคอมพิวเตอร์ และอินเทอร์เน็ต • การใช้งานอุปกรณ์เคลื่อนที่ (Mobile Devices) และแอปพลิเคชันต่าง ๆ • ประเภทและการใช้งานสื่อสังคมออนไลน์ • การใช้งานเครื่องมือค้นหา (search engine) <p>ความรู้เบื้องต้นเกี่ยวกับความปลอดภัยไซเบอร์</p> <ul style="list-style-type: none"> • ประเภทของภัยคุกคาม และความเสี่ยงที่อาจเกิดขึ้นจากการใช้งานสื่อออนไลน์ • การสร้างความปลอดภัยในการใช้งานและการป้องกันภัยคุกคามที่อาจเกิดขึ้น • การปกป้องข้อมูลส่วนบุคคล • คำแนะนำเบื้องต้นและแนวทางปฏิบัติเมื่อเกิดภัยคุกคามทางไซเบอร์ 	๑.๓๐ ชั่วโมง
๑๐.๓๐ - ๑๒.๐๐ น.	<p>กฎหมายและจริยธรรมทางเทคโนโลยีสารสนเทศ</p> <ul style="list-style-type: none"> • กฎหมายและจริยธรรมที่เกี่ยวข้องกับเทคโนโลยีสารสนเทศ • แนวทางปฏิบัติตนเพื่อป้องกันการกระทำความผิด • กรณีตัวอย่างเกี่ยวกับการกระทำความผิดทางเทคโนโลยีสารสนเทศ <p>การรู้เท่าทันสื่อดิจิทัล</p> <ul style="list-style-type: none"> • การใช้เทคโนโลยีและเครื่องมือดิจิทัลในการสื่อสาร • การเข้าถึงและการแลกเปลี่ยนข้อมูล • การใช้สื่อดิจิทัลอย่างรู้เท่าทันบนพื้นฐานของความรู้ผิดชอบทางกฎหมาย • จริยธรรมทางการสื่อสารบนสื่อออนไลน์ • การพิจารณาความน่าเชื่อถือและคุณค่าของสารสนเทศ 	๑.๓๐ ชั่วโมง
๑๓.๐๐ - ๑๔.๓๐ น.	<p>การประยุกต์ใช้เทคโนโลยีดิจิทัลในการเกษตร ๑</p> <ul style="list-style-type: none"> • การออกแบบ Smart farming และการประยุกต์ใช้ เช่น โดรน AI • การใช้เทคโนโลยีในการติดตามข่าวสารจากภาครัฐ 	๑.๓๐ ชั่วโมง


 ๑๕
 ๑๕

เวลา	รายละเอียด	จำนวนชั่วโมง
๑๕.๐๐ - ๑๖.๓๐ น.	<p>การประยุกต์ใช้เทคโนโลยีดิจิทัลในการเกษตร ๒</p> <ul style="list-style-type: none"> • การใช้แอปพลิเคชันเพื่อการวิเคราะห์ข้อมูลทางการเกษตร • การใช้เทคโนโลยีดิจิทัลของผู้ประกอบการ เช่น การเจรจาต่อรองกับผู้ค้า 	๑.๓๐ ชั่วโมง

คุณสมบัติของวิทยากร

วิทยากรผู้ดำเนินการอบรม มีคุณวุฒิไม่ต่ำกว่าระดับปริญญาโท ในสาขาวิทยาการคอมพิวเตอร์ เทคโนโลยีสารสนเทศ วิศวกรรมคอมพิวเตอร์ คอมพิวเตอร์ธุรกิจ หรือสาขาอื่น ๆ ที่เกี่ยวข้อง


 ๒๕๖๕

คำอธิบายรายวิชา

วิชาบังคับ (Core courses)

ประกอบด้วย ๔ รายวิชา ได้แก่

เทคโนโลยีสารสนเทศและการใช้งานเบื้องต้น

คำอธิบายรายวิชา

ความรู้พื้นฐานในการใช้เทคโนโลยีสารสนเทศ ได้แก่ คอมพิวเตอร์ อินเทอร์เน็ต อุปกรณ์เคลื่อนที่ และแอปพลิเคชันต่าง ๆ ประเภทของสื่อสังคมออนไลน์ และการใช้งานเครื่องมือค้นหา (search engine) และการประยุกต์ใช้เทคโนโลยีสารสนเทศในชีวิตประจำวัน

ความรู้เบื้องต้นเกี่ยวกับความปลอดภัยไซเบอร์

คำอธิบายรายวิชา

ภัยคุกคามและความเสี่ยงที่อาจเกิดขึ้นจากการใช้งานอินเทอร์เน็ต การสร้างความปลอดภัยในการใช้งานและการป้องกันภัยคุกคามที่อาจเกิดขึ้น การปกป้องข้อมูลส่วนบุคคล คำแนะนำเบื้องต้นและแนวทางปฏิบัติเมื่อเกิดภัยคุกคามทางไซเบอร์

กฎหมายและจริยธรรมทางเทคโนโลยีสารสนเทศ

คำอธิบายรายวิชา

กฎหมายที่เกี่ยวข้องกับเทคโนโลยีสารสนเทศต่าง ๆ อาชญากรรมคอมพิวเตอร์ กรณีตัวอย่างเกี่ยวกับการกระทำความผิดทางเทคโนโลยีสารสนเทศ บทลงโทษ แนวทางปฏิบัติตนเพื่อป้องกันการกระทำความผิดและจริยธรรมที่เกี่ยวข้องกับการใช้เทคโนโลยีสารสนเทศ

การรู้เท่าทันสื่อดิจิทัล

คำอธิบายรายวิชา

สื่อดิจิทัลในปัจจุบัน ความเป็นพลเมืองยุคดิจิทัล การใช้เทคโนโลยีและเครื่องมือดิจิทัลในการสื่อสาร การเข้าถึงและการแลกเปลี่ยนข้อมูล การใช้สื่อดิจิทัลอย่างรู้เท่าทันบนพื้นฐานของความรับผิดชอบทางกฎหมาย จริยธรรมทางการสื่อสารบนสื่อออนไลน์ ความคิดเชิงวิพากษ์ในการพิจารณาความน่าเชื่อถือและคุณค่าของสารสนเทศจากสื่อดิจิทัลเพื่อประยุกต์ใช้อย่างเหมาะสมในชีวิตประจำวัน

วิชาเฉพาะ สำหรับประชาชนภาคเกษตร


(Specific courses)

ประกอบด้วย ๒ รายวิชา

การประยุกต์ใช้เทคโนโลยีดิจิทัลในการเกษตร ๑

คำอธิบายรายวิชา

ทักษะการออกแบบ Smart farming และการประยุกต์ใช้ เช่น โดรน AI IOT การใช้เทคโนโลยีในการติดตามข่าวสารจากภาครัฐ



๑๖๖

การประยุกต์ใช้เทคโนโลยีดิจิทัลในการเกษตร ๒

คำอธิบายรายวิชา

การใช้แอปพลิเคชันเพื่อการวิเคราะห์ข้อมูลทางการเกษตร การใช้เทคโนโลยีดิจิทัลของผู้ประกอบการ เช่น การเจรจาต่อรองกับผู้ค้า


ป.

๖๕

หลักสูตร “สูงวัยดิจิทัล สร้างสรรค์ความรู้ผ่านเทคโนโลยี” เพื่อการพัฒนาผู้สูงอายุในยุคดิจิทัล

หลักการและความเป็นมาของหลักสูตร

ในปัจจุบัน เทคโนโลยีดิจิทัลมีบทบาทสำคัญอย่างมากในการขับเคลื่อนเศรษฐกิจและสังคม ดังจะเห็นได้จากแผนพัฒนาดิจิทัลเพื่อเศรษฐกิจและสังคม ที่มุ่งหวังให้ประเทศไทยเกิดการพัฒนาทางดิจิทัล โดยในระยะแรก เน้นการลงทุนและสร้างฐานรากในการพัฒนาเศรษฐกิจและสังคมดิจิทัล ระยะต่อมา ได้ส่งเสริมให้ทุกภาคส่วนสามารถเข้าถึงและมีส่วนร่วมในการใช้ประโยชน์จากนวัตกรรมดิจิทัลด้านต่าง ๆ เพื่อขับเคลื่อนเศรษฐกิจและสังคม ระยะที่สามเป็นการไปสู่ Digital Thailand มีการใช้ประโยชน์จากนวัตกรรมดิจิทัลอย่างเต็มศักยภาพ และในระยะที่สี่ เพื่อมุ่งให้ประเทศไทยเป็น Global Digital Leadership สามารถใช้เทคโนโลยีดิจิทัลสร้างมูลค่าในทางเศรษฐกิจ คุณค่าในทางสังคม โดยมีเป้าหมายของแผนพัฒนาดิจิทัลเพื่อเศรษฐกิจและสังคม ดังนี้ ๑) เพิ่มขีดความสามารถในการแข่งขันทางเศรษฐกิจของประเทศ ด้วยการใช้นวัตกรรมและเทคโนโลยีดิจิทัลเป็นเครื่องมือหลักในการสร้างสรรค์นวัตกรรมการผลิตการบริการ ๒) สร้างโอกาสทางสังคมอย่างเท่าเทียมด้วยข้อมูลข่าวสารและบริการต่าง ๆ ผ่านสื่อดิจิทัลเพื่อยกระดับคุณภาพชีวิตของประชาชน ๓) พัฒนาทุนมนุษย์สู่ยุคดิจิทัลด้วยการเตรียมความพร้อมให้บุคลากรทุกกลุ่ม มีความรู้และทักษะที่เหมาะสมต่อการดำเนินชีวิตและการประกอบอาชีพในยุคดิจิทัล ๔) ปฏิรูปกระบวนการทำงาน และการให้บริการของภาครัฐด้วยเทคโนโลยีดิจิทัล และการใช้ประโยชน์จากข้อมูล เพื่อให้การปฏิบัติงานเกิดความโปร่งใส มีประสิทธิภาพและประสิทธิผล

ประเทศไทยมีจำนวนประชากรสูงอายุมากขึ้นเรื่อย ๆ จากข้อมูลการสำรวจโดยสำนักงานสถิติแห่งชาติ ปี ๒๕๖๐ พบว่า มีจำนวนผู้สูงอายุที่มีอายุ ๖๐ ปี ขึ้นไป ๑๖.๗% ของประชากรไทย โดยคาดการณ์ว่าประเทศไทยจะเข้าสู่สังคมผู้สูงอายุโดยสมบูรณ์ ในปี ๒๕๖๔ โดยจะมีประชากรสูงอายุจะมีถึง ๑ ใน ๕ ดังนั้น ผู้สูงอายุจะต้องได้รับการพัฒนาความรู้ ความสามารถ ทักษะ และคุณธรรม ให้สอดคล้องกับยุคดิจิทัล ในปัจจุบันและความเจริญทางเทคโนโลยีที่เปลี่ยนแปลงไป เช่น การใช้เทคโนโลยีและแอปพลิเคชันเพื่อช่วยเหลือตนเอง การใช้นวัตกรรมดิจิทัลเพื่ออาชีพหลังเกษียณ โดยที่หากไม่มีการเตรียมความพร้อมที่ดีพอ ผู้สูงอายุเหล่านี้จะกลายเป็นภาระของประเทศในด้านงบประมาณเพิ่มขึ้นเรื่อย ๆ จากข้อมูลการสำรวจโดยสำนักงานสถิติแห่งชาติ ปี ๒๕๖๐ พบว่ามีผู้สูงอายุเพียง ๔.๒ % ที่ได้รับข้อมูลข่าวสารที่เป็นประโยชน์จากอินเทอร์เน็ต หรือโซเชียลมีเดีย ทางออกของปัญหาผู้สูงอายุในอนาคต ชุมชนจะต้องมีความเข้มแข็ง มีความคิดริเริ่มนำนวัตกรรมมาใช้ และจะต้องพัฒนาศักยภาพผู้สูงอายุให้มีทักษะความเข้าใจและใช้เทคโนโลยีดิจิทัล (Digital literacy) ให้เกิดประโยชน์ โดยไม่ตกเป็นเหยื่อในการโดนหลอก ฉ้อโกง หรือละเมิดสิทธิผู้อื่น โดยผู้สูงอายุจะต้องทำความเข้าใจและรู้จักเลือกใช้เทคโนโลยีที่มีอยู่อย่างมากมาย นำมาใช้ให้เกิดประโยชน์สูงสุดในชีวิตหลังเกษียณ

ดังนั้น สำนักงานคณะกรรมการกิจการกระจายเสียง กิจการโทรทัศน์ และกิจการโทรคมนาคมแห่งชาติ (สำนักงาน กสทช.) ได้เล็งเห็นถึงความสำคัญในการพัฒนากลุ่มผู้สูงอายุ ให้มีความรู้ ทักษะ และฝึกปฏิบัติทางด้านเทคโนโลยีดิจิทัล จึงได้พัฒนาหลักสูตร “สูงวัยดิจิทัล สร้างสรรค์ความรู้ผ่านเทคโนโลยี” ขึ้น เพื่อเป็นส่วนหนึ่งในการพัฒนาผู้สูงอายุให้สามารถนำความรู้ ประสบการณ์ที่ได้รับจากการอบรมนี้ ไปสู่การพัฒนาคุณภาพชีวิตแก่ผู้สูงอายุให้มีคุณภาพต่อไป

กลุ่มเป้าหมาย

ผู้สูงอายุทั่วไป

จำนวนชั่วโมงของหลักสูตร

จำนวนชั่วโมงการอบรม ๒ ชั่วโมง (หรือ ๑ วัน)

จำนวนผู้เข้าอบรม

ผู้สูงอายุ จำนวนไม่เกิน ๑๐๐ คน สำหรับการจัดการฝึกอบรมแต่ละครั้ง


คำอธิบายหลักสูตร

หลักสูตรอบรมนี้ ออกแบบมาเพื่อให้ผู้สูงอายุ ได้มีความรู้ ความเข้าใจ และเสริมสร้างทักษะพื้นฐานเกี่ยวกับเทคโนโลยีดิจิทัลและการนำมาประยุกต์ใช้ ในฐานะการเป็นพลเมืองในยุคดิจิทัล สามารถใช้เทคโนโลยี และแอปพลิเคชันเพื่อช่วยเหลือตนเอง รวมถึงการใช้นวัตกรรมดิจิทัลเพื่อการสร้างรายได้เพิ่มเติมให้แก่ตนเองได้อีกทางหนึ่งด้วย

วัตถุประสงค์ของหลักสูตร

หลักสูตรอบรมนี้ มีวัตถุประสงค์เพื่อให้ผู้เรียน :-

- มีความรู้ ความเข้าใจในพื้นฐานการใช้งานอุปกรณ์คอมพิวเตอร์ และอุปกรณ์เคลื่อนที่ต่าง ๆ
- มีความรู้ ความเข้าใจในพื้นฐานการใช้งานแอปพลิเคชันเพื่ออำนวยความสะดวกในปัจจุบัน
- มีความรู้ ความเข้าใจในพื้นฐานการใช้งานอินเทอร์เน็ต และสื่อสังคมออนไลน์
- มีความรู้ ความเข้าใจในการใช้เครื่องมือสืบค้นข้อมูลบนโลกออนไลน์ หรือ Search Engine
- มีความรู้ ความเข้าใจในพื้นฐานความปลอดภัยไซเบอร์และความเป็นส่วนตัวของผู้ใช้งาน
- มีความรู้ ความเข้าใจในพื้นฐานกฎหมายและจริยธรรมด้านเทคโนโลยีสารสนเทศ
- มีความรู้ และรู้เท่าทันสื่อออนไลน์ ในเชิงของการคิด วิเคราะห์ แยกแยะข้อเท็จจริงในสื่อออนไลน์ได้
- สามารถใช้เทคโนโลยีและแอปพลิเคชันเพื่อช่วยเหลือตนเองเบื้องต้นได้
- สามารถเลือกใช้เทคโนโลยีนวัตกรรมดิจิทัลเพื่ออาชีพหลังเกษียณ
- มีความรู้ ความเข้าใจในด้านการตลาดดิจิทัล เนื้อหาดิจิทัล
- สามารถใช้ทักษะทางดิจิทัลในการทำธุรกรรมการเงิน
- มีความรู้ ความเข้าใจในวิธีการลงทุนผ่านเทคโนโลยีในยุคดิจิทัล เช่น เล่นหุ้น ลงทุน กองทุน




๒๑๖

แผนการอบรม

ระยะเวลาการอบรม : ๖ ชั่วโมง (หรือ ๑ วัน)

เวลา	รายละเอียด	จำนวนชั่วโมง
๐๘.๓๐ - ๑๐.๐๐ น.	<p>เทคโนโลยีสารสนเทศและการใช้งานเบื้องต้น</p> <ul style="list-style-type: none"> • การใช้งานคอมพิวเตอร์ และอินเทอร์เน็ต • การใช้งานอุปกรณ์เคลื่อนที่ (Mobile Devices) และแอปพลิเคชันต่าง ๆ • ประเภทและการใช้งานสื่อสังคมออนไลน์ • การใช้งานเครื่องมือค้นหา (search engine) <p>ความรู้เบื้องต้นเกี่ยวกับความปลอดภัยไซเบอร์</p> <ul style="list-style-type: none"> • ประเภทของภัยคุกคาม และความเสี่ยงที่อาจเกิดขึ้นจากการใช้งานสื่อออนไลน์ • การสร้างความปลอดภัยในการใช้งานและการป้องกันภัยคุกคามที่อาจเกิดขึ้น • การปกป้องข้อมูลส่วนบุคคล • คำแนะนำเบื้องต้นและแนวทางปฏิบัติเมื่อเกิดภัยคุกคามทางไซเบอร์ 	๑.๓๐ ชั่วโมง
๑๐.๓๐ - ๑๒.๐๐ น.	<p>กฎหมายและจริยธรรมทางเทคโนโลยีสารสนเทศ</p> <ul style="list-style-type: none"> • กฎหมายและจริยธรรมที่เกี่ยวข้องกับเทคโนโลยีสารสนเทศ • แนวทางปฏิบัติตนเพื่อป้องกันการกระทำความผิด • กรณีตัวอย่างเกี่ยวกับการกระทำความผิดทางเทคโนโลยีสารสนเทศ <p>การรู้เท่าทันสื่อดิจิทัล</p> <ul style="list-style-type: none"> • การใช้เทคโนโลยีและเครื่องมือดิจิทัลในการสื่อสาร • การเข้าถึงและการแลกเปลี่ยนข้อมูล • การใช้สื่อดิจิทัลอย่างรู้เท่าทันบนพื้นฐานของความรู้ผิดชอบทางกฎหมาย • จริยธรรมทางการสื่อสารบนสื่อออนไลน์ • การพิจารณาความน่าเชื่อถือและคุณค่าของสารสนเทศ 	๑.๓๐ ชั่วโมง
๑๓.๐๐ - ๑๔.๓๐ น.	<ul style="list-style-type: none"> • การใช้เทคโนโลยีและแอปพลิเคชันเพื่อช่วยเหลือตนเองเบื้องต้น • แอปพลิเคชันสำหรับผู้สูงอายุเบื้องต้น • การใช้แอปพลิเคชัน เตือนความจำ • การใช้แอปพลิเคชันฉุกเฉินสำหรับเรียกรถพยาบาล 	๑.๓๐ ชั่วโมง


 ๑๑
 160

เวลา	รายละเอียด	จำนวนชั่วโมง
๑๕.๐๐ - ๑๖.๓๐ น.	<p>การใช้เทคโนโลยีดิจิทัลเพื่ออาชีพหลังเกษียณ</p> <ul style="list-style-type: none"> • พาณิชย์อิเล็กทรอนิกส์ (e-Commerce) • แพลตฟอร์มดิจิทัลต่าง ๆ ที่ใช้ในการขายสินค้าออนไลน์ • การทำธุรกรรมออนไลน์ (e-Payment) • การลงทุนผ่านเทคโนโลยีในยุคดิจิทัล 	๑.๓๐ ชั่วโมง

คุณสมบัติของวิทยากร

วิทยากรผู้ดำเนินการอบรม มีคุณวุฒิไม่ต่ำกว่าระดับปริญญาโท ในสาขาวิทยาการคอมพิวเตอร์ เทคโนโลยีสารสนเทศ วิศวกรรมคอมพิวเตอร์ คอมพิวเตอร์ธุรกิจ หรือสาขาอื่น ๆ ที่เกี่ยวข้อง

Signature

๑๖

คำอธิบายรายวิชา

วิชาบังคับ (Core courses)

ประกอบด้วย ๔ รายวิชา ได้แก่

เทคโนโลยีสารสนเทศและการใช้งานเบื้องต้น

คำอธิบายรายวิชา

ความรู้พื้นฐานในการใช้เทคโนโลยีสารสนเทศ ได้แก่ คอมพิวเตอร์ อินเทอร์เน็ต อุปกรณ์เคลื่อนที่ และแอปพลิเคชันต่าง ๆ ประเภทของสื่อสังคมออนไลน์ และการใช้งานเครื่องมือค้นหา (search engine) และการประยุกต์ใช้เทคโนโลยีสารสนเทศในชีวิตประจำวัน

ความรู้เบื้องต้นเกี่ยวกับความปลอดภัยไซเบอร์

คำอธิบายรายวิชา

ภัยคุกคามและความเสี่ยงที่อาจเกิดขึ้นจากการใช้งานอินเทอร์เน็ต การสร้างความปลอดภัยในการใช้งานและการป้องกันภัยคุกคามที่อาจเกิดขึ้น การปกป้องข้อมูลส่วนบุคคล คำแนะนำเบื้องต้นและแนวทางปฏิบัติเมื่อเกิดภัยคุกคามทางไซเบอร์

กฎหมายและจริยธรรมทางเทคโนโลยีสารสนเทศ

คำอธิบายรายวิชา

กฎหมายที่เกี่ยวข้องกับเทคโนโลยีสารสนเทศต่างๆ อาชญากรรมคอมพิวเตอร์ กรณีตัวอย่างเกี่ยวกับการกระทำ ความผิดทางเทคโนโลยีสารสนเทศบทลงโทษ แนวทางปฏิบัติตนเพื่อป้องกันการกระทำผิด และจริยธรรมที่เกี่ยวข้องกับการใช้เทคโนโลยีสารสนเทศ

การรู้เท่าทันสื่อดิจิทัล

คำอธิบายรายวิชา

สื่อดิจิทัลในปัจจุบัน ความเป็นพลเมืองยุคดิจิทัล การใช้เทคโนโลยีและเครื่องมือดิจิทัลในการสื่อสาร การเข้าถึงและการแลกเปลี่ยนข้อมูล การใช้สื่อดิจิทัลอย่างรู้เท่าทันบนพื้นฐานของความรับผิดชอบทางกฎหมาย จริยธรรมทางการสื่อสารบนสื่อออนไลน์ ความคิดเชิงวิพากษ์ในการพิจารณาความน่าเชื่อถือและคุณค่าของสารสนเทศจากสื่อดิจิทัลเพื่อประยุกต์ใช้อย่างเหมาะสมในชีวิตประจำวัน

วิชาเฉพาะ สำหรับผู้สูงอายุ


(Specific courses)

ประกอบด้วย ๒ รายวิชา

การใช้เทคโนโลยีและแอปพลิเคชันเพื่อช่วยเหลือตนเองเบื้องต้น

คำอธิบายรายวิชา

การใช้สื่อและเทคโนโลยีแอปพลิเคชันสำหรับผู้สูงอายุเบื้องต้น แอปพลิเคชัน แนะนำสำหรับผู้สูงอายุ เช่น แอปพลิเคชันเตือนความจำแอปพลิเคชันฉุกเฉินสำหรับเรียกรถพยาบาล

 ๒๑

การใช้เทคโนโลยีดิจิทัลเพื่ออาชีพหลังเกษียณ

คำอธิบายรายวิชา

พาณิชย์อิเล็กทรอนิกส์ (E-commerce) แพลตฟอร์มดิจิทัลต่าง ๆ ที่ใช้ในการขายสินค้าออนไลน์ การสร้างเนื้อหาและรูปแบบการนำเสนอที่น่าสนใจ เทคนิคต่าง ๆ ในการเข้าถึงกลุ่มลูกค้า การทำธุรกรรมออนไลน์ และการลงทุนผ่านเทคโนโลยีในยุคดิจิทัล เช่น เล่นหุ้น ลงทุน กองทุน

Longol
ป.

๒๓

หลักสูตร “ภาคบริการ สร้างสรรค์ ความรู้ผ่านเทคโนโลยี” เพื่อการพัฒนาประชาชนภาคบริการในยุคดิจิทัล

หลักการและความเป็นมาของหลักสูตร

ในปัจจุบัน เทคโนโลยีดิจิทัลมีบทบาทสำคัญอย่างมากในการขับเคลื่อนเศรษฐกิจและสังคม ดังจะเห็นได้จากแผนพัฒนาดิจิทัลเพื่อเศรษฐกิจและสังคม ที่มุ่งหวังให้ประเทศไทยเกิดการพัฒนาดิจิทัล โดยในระยะแรก เน้นการลงทุนและสร้างฐานรากในการพัฒนาเศรษฐกิจและสังคมดิจิทัล ระยะต่อมา ได้ส่งเสริมให้ทุกภาคส่วนสามารถเข้าถึงและมีส่วนร่วมในการใช้ประโยชน์จากนวัตกรรมดิจิทัลด้านต่าง ๆ เพื่อขับเคลื่อนเศรษฐกิจและสังคม ระยะที่สามเป็นการไปสู่ Digital Thailand มีการใช้ประโยชน์จากนวัตกรรมดิจิทัลอย่างเต็มศักยภาพ และในระยะที่สี่ เพื่อมุ่งให้ประเทศไทยเป็น Global Digital Leadership สามารถใช้เทคโนโลยีดิจิทัลสร้างมูลค่าในทางเศรษฐกิจ คุณค่าในทางสังคม โดยมีเป้าหมายของแผนพัฒนาดิจิทัลเพื่อเศรษฐกิจและสังคม ดังนี้ ๑) เพิ่มขีดความสามารถในการแข่งขันทางเศรษฐกิจของประเทศ ด้วยการใช้นวัตกรรมและเทคโนโลยีดิจิทัลเป็นเครื่องมือหลักในการสร้างสรรค์นวัตกรรมการผลิตการบริการ ๒) สร้างโอกาสทางสังคมอย่างเท่าเทียมด้วยข้อมูลข่าวสารและบริการต่าง ๆ ผ่านสื่อดิจิทัลเพื่อยกระดับคุณภาพชีวิตของประชาชน ๓) พัฒนาทุนมนุษย์สู่ยุคดิจิทัลด้วยการเตรียมความพร้อมให้บุคลากรทุกกลุ่ม มีความรู้และทักษะที่เหมาะสมต่อการดำเนินชีวิตและการประกอบอาชีพในยุคดิจิทัล ๔) ปฏิรูปกระบวนการที่ศูนย์การทำงานและการให้บริการของภาครัฐด้วยเทคโนโลยีดิจิทัล และการใช้ประโยชน์จากข้อมูล เพื่อให้การปฏิบัติงานเกิดความโปร่งใส มีประสิทธิภาพและประสิทธิผล

โลกยุคดิจิทัลและการขับเคลื่อนประเทศไทยสู่ยุค ๔.๐ ของรัฐบาลส่งผลให้โครงสร้างเศรษฐกิจของประเทศไทยจะปรับเปลี่ยนจากการผลิตสินค้าโภคภัณฑ์ ไปสู่เศรษฐกิจที่ขับเคลื่อนด้วยนวัตกรรมและความคิดสร้างสรรค์ และเน้นภาคบริการมากขึ้น ซึ่งล้วนแต่ส่งผลให้ทุกภาคธุรกิจอุตสาหกรรมต้องปรับตัวและเปลี่ยนแปลงให้เท่าทัน รวมไปถึงธุรกิจค้าปลีกสมัยใหม่การมาถึงของเทคโนโลยีที่พัฒนาก้าวหน้ารวดเร็ว ส่งผลอย่างมากทั้งในส่วนของผู้บริโภค ภาคธุรกิจ รวมถึงภาพรวมของประเทศไม่ว่าจะเป็น ความต้องการที่เปลี่ยนแปลงไป การไม่ยึดติดพร้อมจะเปลี่ยนหากไม่ได้ตามที่คาดหวัง มีมาตรฐานและความคาดหวังที่สูงขึ้น มีความอดทนน้อยลงแต่คิดมากขึ้น ศึกษาข้อมูลมากขึ้น และมีทางเลือกในการจับจ่ายมากขึ้น นอกจากนี้พฤติกรรมการซื้อสินค้ายังเปลี่ยนไปจากการใช้ชีวิตที่เร่งรีบ ทำให้ต้องการความสะดวกและเทคโนโลยีเข้ามามีบทบาทในการซื้อสินค้ามากขึ้นขณะที่เทคโนโลยีส่งผลอย่างชัดเจนต่อพฤติกรรมลูกค้ายุคดิจิทัล เห็นได้จากการครอบครองมือถือที่สูงถึง ๑๒๔% หรือมีจำนวนมือถือถึง ๘๓ ล้านเครื่อง จากจำนวนประชากร ๖๖ ล้านคน ในจำนวนมือถือทั้งหมดเป็นสมาร์ตโฟนถึง ๕๘% มีผู้ใช้เฟซบุ๊ก ๓๘ ล้านคน ไลน์ ๓๓ ล้านคน และใช้อินเทอร์เน็ต ๓๘ ล้านคน (วันเพ็ญ พุทธานนท์, ๒๕๕๙) อย่างไรก็ตาม แม้ว่าการเติบโตของธุรกิจออนไลน์จะมากขึ้น แต่พบว่าผู้บริโภคจะใช้ออนไลน์ในการหาข้อมูลก่อนตัดสินใจซื้อและจะยังคงไปซื้อสินค้าที่ร้านค้าหรือออฟไลน์มากกว่า แสดงให้เห็นว่าหน้าร้านยังเป็นหัวใจสำคัญในการตอบสนองความต้องการของลูกค้า ดังนั้น สิ่งสำคัญของธุรกิจค้าขายยุค ๔.๐ คือ การเชื่อมโยงทุกช่องทางจำหน่ายทั้งออนไลน์และออฟไลน์เป็นหนึ่งเดียว เพื่อเป็นทางเลือกให้ผู้บริโภคสามารถซื้อสินค้าได้ทุกที่ ทุกเวลา

ดังนั้น สำนักงานคณะกรรมการกฤษฎีกากระจายเสียง กิจการโทรทัศน์ และกิจการโทรคมนาคมแห่งชาติ (สำนักงาน กสทช.) ได้เล็งเห็นถึงความสำคัญในการพัฒนาประชาชนภาคบริการ ให้มีความรู้ ทักษะ และฝึกปฏิบัติทางด้านเทคโนโลยีดิจิทัล จึงได้พัฒนาหลักสูตร “ภาคบริการ สร้างสรรค์ความรู้ผ่านเทคโนโลยี” ขึ้น เพื่อเป็นส่วนหนึ่งในการพัฒนาประชาชนภาคบริการ ให้สามารถนำความรู้ ประสบการณ์ที่ได้รับจากการอบรมนี้ ไปสู่การพัฒนาให้มีคุณภาพต่อไป

๑๖๔

กลุ่มเป้าหมาย

ประชาชนภาคบริการ

จำนวนชั่วโมงของหลักสูตร

จำนวนชั่วโมงการอบรม ๖ ชั่วโมง (หรือ ๑ วัน)

จำนวนผู้เข้าอบรม

ประชาชนภาคบริการ จำนวนไม่เกิน ๑๐๐ คน สำหรับการจัดการฝึกอบรมแต่ละครั้ง

คำอธิบายหลักสูตร

หลักสูตรอบรมนี้ ออกแบบมาเพื่อให้ประชาชนภาคบริการ ได้มีความรู้ ความเข้าใจ และเสริมสร้างทักษะ พื้นฐานเกี่ยวกับเทคโนโลยีดิจิทัลและการนำมาประยุกต์ใช้ ในการบริการและเห็นโอกาสในยุคเศรษฐกิจดิจิทัล

วัตถุประสงค์ของหลักสูตร

หลักสูตรอบรมนี้ มีวัตถุประสงค์เพื่อให้ผู้เรียน :-

- มีความรู้ ความเข้าใจในพื้นฐานการใช้งานอุปกรณ์คอมพิวเตอร์ และอุปกรณ์เคลื่อนที่ต่าง ๆ
- มีความรู้ ความเข้าใจในพื้นฐานการใช้งานแอปพลิเคชันเพื่ออำนวยความสะดวกในปัจจุบัน
- มีความรู้ ความเข้าใจในพื้นฐานการใช้งานอินเทอร์เน็ต และสื่อสังคมออนไลน์
- มีความรู้ ความเข้าใจในการใช้เครื่องมือสืบค้นข้อมูลบนโลกออนไลน์ หรือ Search Engine
- มีความรู้ ความเข้าใจในพื้นฐานความปลอดภัยไซเบอร์และความเป็นส่วนตัวของผู้ใช้งาน
- มีความรู้ ความเข้าใจในพื้นฐานกฎหมายและจริยธรรมด้านเทคโนโลยีสารสนเทศ
- มีความรู้ และรู้เท่าทันสื่อออนไลน์ ในเชิงของการคิด วิเคราะห์ แยกแยะข้อเท็จจริงในสื่อออนไลน์ได้
- มีความรู้ ความเข้าใจในด้านการตลาดดิจิทัล เนื้อหาดิจิทัล
- สามารถใช้ทักษะทางดิจิทัลในการทำธุรกรรมการเงิน
- ประยุกต์ใช้นวัตกรรมดิจิทัลเพื่อการพาณิชย์ E-commerce ได้


Signature

๖๓

แผนการอบรม

ระยะเวลาการอบรม : ๖ ชั่วโมง (หรือ ๑ วัน)

เวลา	รายละเอียด	จำนวนชั่วโมง
๐๘.๓๐ - ๑๐.๐๐ น.	<p>เทคโนโลยีสารสนเทศและการทำงานเบื้องต้น</p> <ul style="list-style-type: none"> • การใช้งานคอมพิวเตอร์ และอินเทอร์เน็ต • การใช้งานอุปกรณ์เคลื่อนที่ (Mobile devices) และแอปพลิเคชันต่าง ๆ • ประเภทและการใช้งานสื่อสังคมออนไลน์ • การใช้งานเครื่องมือค้นหา (search engine) <p>ความรู้เบื้องต้นเกี่ยวกับความปลอดภัยไซเบอร์</p> <ul style="list-style-type: none"> • ประเภทของภัยคุกคาม และความเสี่ยงที่อาจเกิดขึ้นจากการใช้งานสื่อออนไลน์ • การสร้างความปลอดภัยในการใช้งานและการป้องกันภัยคุกคามที่อาจเกิดขึ้น • การปกป้องข้อมูลส่วนบุคคล • คำแนะนำเบื้องต้นและแนวทางปฏิบัติเมื่อเกิดภัยคุกคามทางไซเบอร์ 	๑.๓๐ ชั่วโมง
๑๐.๓๐ - ๑๒.๐๐ น.	<p>กฎหมายและจริยธรรมทางเทคโนโลยีสารสนเทศ</p> <ul style="list-style-type: none"> • กฎหมายและจริยธรรมที่เกี่ยวข้องกับเทคโนโลยีสารสนเทศ • แนวทางปฏิบัติตนเพื่อป้องกันการกระทำความผิด • กรณีตัวอย่างเกี่ยวกับการกระทำความผิดทางเทคโนโลยีสารสนเทศ <p>การรู้เท่าทันสื่อดิจิทัล</p> <ul style="list-style-type: none"> • การใช้เทคโนโลยีและเครื่องมือดิจิทัลในการสื่อสาร • การเข้าถึงและการแลกเปลี่ยนข้อมูล • การใช้สื่อดิจิทัลอย่างรู้เท่าทันบนพื้นฐานของความรู้รับผิดชอบทางกฎหมาย • จริยธรรมทางการสื่อสารบนสื่อออนไลน์ • การพิจารณาความน่าเชื่อถือและคุณค่าของสารสนเทศ 	๑.๓๐ ชั่วโมง
๑๓.๐๐ - ๑๔.๓๐ น.	<ul style="list-style-type: none"> • การใช้เทคโนโลยีด้านการตลาดดิจิทัล • ทักษะด้านการตลาดดิจิทัล • การสร้างเนื้อหาดิจิทัล • การใช้เทคโนโลยี แอปพลิเคชัน และสื่อสังคมออนไลน์ในการกระจายสินค้าและบริการ 	๑.๓๐ ชั่วโมง




๑๓

เวลา	รายละเอียด	จำนวนชั่วโมง
๑๕.๐๐ - ๑๖.๓๐ น.	การประยุกต์ใช้เทคโนโลยีดิจิทัลเพื่อการบริการ <ul style="list-style-type: none"> • พาณิชย์อิเล็กทรอนิกส์ (e-Commerce) • การทำธุรกรรมออนไลน์ (e-Payment) 	๑.๓๐ ชั่วโมง

คุณสมบัติของวิทยาการ

วิทยาการผู้ดำเนินการอบรม มีคุณวุฒิไม่ต่ำกว่าระดับปริญญาโท ในสาขาวิทยาการคอมพิวเตอร์ เทคโนโลยีสารสนเทศ วิศวกรรมคอมพิวเตอร์ คอมพิวเตอร์ธุรกิจ หรือสาขาอื่น ๆ ที่เกี่ยวข้อง

Signature

๒๑

คำอธิบายรายวิชา

วิชาบังคับ (Core courses)

ประกอบด้วย ๔ รายวิชา ได้แก่

เทคโนโลยีสารสนเทศและการใช้งานเบื้องต้น

คำอธิบายรายวิชา

ความรู้พื้นฐานในการใช้เทคโนโลยีสารสนเทศ ได้แก่ คอมพิวเตอร์ อินเทอร์เน็ต อุปกรณ์เคลื่อนที่ และแอปพลิเคชันต่าง ๆ ประเภทของสื่อสังคมออนไลน์ และการใช้งานเครื่องมือค้นหา (search engine) และการประยุกต์ใช้เทคโนโลยีสารสนเทศในชีวิตประจำวัน

ความรู้เบื้องต้นเกี่ยวกับความปลอดภัยไซเบอร์

คำอธิบายรายวิชา

ภัยคุกคามและความเสี่ยงที่อาจเกิดขึ้นจากการใช้งานอินเทอร์เน็ต การสร้างความปลอดภัยในการใช้งานและการป้องกันภัยคุกคามที่อาจเกิดขึ้น การปกป้องข้อมูลส่วนบุคคล คำแนะนำเบื้องต้นและแนวทางปฏิบัติเมื่อเกิดภัยคุกคามทางไซเบอร์

กฎหมายและจริยธรรมทางเทคโนโลยีสารสนเทศ

คำอธิบายรายวิชา

กฎหมายที่เกี่ยวข้องกับเทคโนโลยีสารสนเทศต่าง ๆ อาชญากรรมคอมพิวเตอร์ กรณีตัวอย่างเกี่ยวกับการกระทำความผิดทางเทคโนโลยีสารสนเทศ บทลงโทษ แนวทางปฏิบัติตนเพื่อป้องกันการกระทำความผิด และจริยธรรมที่เกี่ยวข้องกับการใช้เทคโนโลยีสารสนเทศ

การรู้เท่าทันสื่อดิจิทัล

คำอธิบายรายวิชา

สื่อดิจิทัลในปัจจุบัน ความเป็นพลเมืองยุคดิจิทัล การใช้เทคโนโลยีและเครื่องมือดิจิทัลในการสื่อสาร การเข้าถึงและการแลกเปลี่ยนข้อมูล การใช้สื่อดิจิทัลอย่างรู้เท่าทันบนพื้นฐานของความรับผิดชอบทางกฎหมาย จริยธรรมทางการสื่อสารบนสื่อออนไลน์ ความคิดเชิงวิพากษ์ในการพิจารณาความน่าเชื่อถือและคุณค่าของสารสนเทศจากสื่อดิจิทัลเพื่อประยุกต์ใช้อย่างเหมาะสมในชีวิตประจำวัน

วิชาเฉพาะ สำหรับประชาชนภาคบริการ


(Specific courses)

ประกอบด้วย ๒ รายวิชา

การใช้เทคโนโลยีด้านการตลาดดิจิทัล

คำอธิบายรายวิชา

ทักษะด้านการตลาดดิจิทัล การสร้างเนื้อหาดิจิทัล การใช้เทคโนโลยี แอปพลิเคชัน และสื่อสังคมออนไลน์ในการกระจายสินค้าและบริการ


๑๑
168

การประยุกต์ใช้เทคโนโลยีดิจิทัลเพื่อการบริการ

คำอธิบายรายวิชา

พาณิชย์อิเล็กทรอนิกส์ (E-commerce) แพลตฟอร์มดิจิทัลต่าง ๆ ที่ใช้ในการขายสินค้าออนไลน์ เช่น Facebook, LINE, Google การสร้างเนื้อหาและรูปแบบการนำเสนอที่น่าสนใจ เทคนิคต่าง ๆ ในการเข้าถึงกลุ่มลูกค้า เช่น การใช้ Facebook Ads , Google Ads เป็นต้นการทำธุรกรรมออนไลน์

ลลิตา อ. อดิ

หลักสูตร “ครูดิจิทัล สร้างสรรค์ความรู้ผ่านเทคโนโลยี” เพื่อการพัฒนาครู และบุคลากรทางการศึกษาในยุคดิจิทัล

หลักการและความเป็นมาของหลักสูตร

ในปัจจุบัน เทคโนโลยีดิจิทัลมีบทบาทสำคัญอย่างมากในการขับเคลื่อนเศรษฐกิจและสังคม ดังจะเห็นได้จากแผนพัฒนาดิจิทัลเพื่อเศรษฐกิจและสังคม ที่มุ่งหวังให้ประเทศไทยเกิดการพัฒนาทางดิจิทัล โดยในระยะแรก เน้นการลงทุนและสร้างฐานรากในการพัฒนาเศรษฐกิจและสังคมดิจิทัล ระยะต่อมา ได้ส่งเสริมให้ทุกภาคส่วนสามารถเข้าถึงและมีส่วนร่วมในการใช้ประโยชน์จากนวัตกรรมดิจิทัลด้านต่าง ๆ เพื่อขับเคลื่อนเศรษฐกิจและสังคม ระยะที่สามเป็นการไปสู่ Digital Thailand มีการใช้ประโยชน์จากนวัตกรรมดิจิทัลอย่างเต็มศักยภาพ และในระยะที่สี่ เพื่อบูมให้ประเทศไทยเป็น Global Digital Leadership สามารถใช้เทคโนโลยีดิจิทัลสร้างมูลค่าในทางเศรษฐกิจ คุณค่าในทางสังคม โดยมีเป้าหมายของแผนพัฒนาดิจิทัลเพื่อเศรษฐกิจและสังคม ดังนี้ ๑) เพิ่มขีดความสามารถในการแข่งขันทางเศรษฐกิจของประเทศ ด้วยการใช้นวัตกรรมและเทคโนโลยีดิจิทัลเป็นเครื่องมือหลักในการสร้างสรรค่นวัตกรรมการผลิตการบริการ ๒) สร้างโอกาสทางสังคมอย่างเท่าเทียมด้วยข้อมูลข่าวสารและบริการต่าง ๆ ผ่านสื่อดิจิทัลเพื่อยกระดับคุณภาพชีวิตของประชาชน ๓) พัฒนาทุนมนุษย์สู่ยุคดิจิทัลด้วยการเตรียมความพร้อมให้บุคลากรทุกกลุ่ม มีความรู้และทักษะที่เหมาะสมต่อการดำเนินชีวิตและการประกอบอาชีพในยุคดิจิทัล ๔) ปฏิรูปกระบวนการทัศน์การทำงานและการให้บริการของภาครัฐด้วยเทคโนโลยีดิจิทัล และการใช้ประโยชน์จากข้อมูลเพื่อให้เกิดปฏิบัติงานเกิดความโปร่งใส มีประสิทธิภาพและประสิทธิผล

ในบริบททางการศึกษา ถือเป็นภาคส่วนสำคัญ ที่ครู อาจารย์ รวมถึงบุคลากรทางการศึกษาจะต้องได้รับการพัฒนาความรู้ ความสามารถ ทักษะ และคุณธรรม ให้สอดคล้องกับยุคดิจิทัล ในปัจจุบันและความเจริญทางเทคโนโลยีที่เปลี่ยนแปลงไป ตัวอย่างเช่น ในสถานศึกษาแทบทุกแห่ง ครูหรืออาจารย์ได้ให้นักเรียน นักศึกษาส่งรายงานหรือการบ้านผ่านทาง website หรือมีการอัปเดตข้อมูลข่าวสารการศึกษาผ่านทาง social network หรือ facebook และ การเรียนแบบ e-learning หรือการเรียนรู้ผ่านสื่ออิเล็กทรอนิกส์ เริ่มมีความสำคัญมากขึ้นเรื่อย ๆ เพราะสามารถทำให้เกิดการเรียนรู้ได้ทุกเวลาทุกสถานที่ ไม่จำกัดอยู่ในห้องเรียน หรือในโรงเรียนเท่านั้น นอกจากนี้ยังส่งเสริมความสามารถ ในการเรียนรู้เป็นรายบุคคล และการเรียนรู้ด้วยตนเองอย่างต่อเนื่องตลอดชีวิต ตอบสนองคุณลักษณะใฝ่รู้ ใฝ่เรียน และพัฒนาทักษะการคิด สืบค้นของผู้เรียน การเรียนการสอน E-learning เป็นรูปแบบหนึ่งของการจัดการเรียนรู้ในโลกยุคปัจจุบันที่ครูและบุคลากรทางการศึกษาควรได้ศึกษาไว้ เนื่องจากกระบวนการเรียนการสอนในปัจจุบันมีความจำเป็นอย่างสูงที่จะต้องนำเทคโนโลยีสารสนเทศเข้ามาจัดการ ด้วยเหตุว่าข้อมูลข่าวสารที่จะนำเข้ามาสู่ห้องเรียนในปัจจุบันส่วนใหญ่จะเป็นข้อมูล เกี่ยวกับสารสนเทศ กระบวนการสอนของครูและวิธีการศึกษาของนักเรียนก็ต้องมีการเปลี่ยนแปลงตามไปด้วย โดยปรับรูปแบบของความรู้ให้เหมาะสมกับกิจกรรมเพื่อส่งเสริมการเรียนรู้ของผู้เรียนบทบาทของครูในยุคไอทีนั้นจะต้องเป็นผู้สร้างสรรค์และส่งเสริมให้นักเรียนได้ใช้สื่อเพื่อการศึกษาอย่างเป็นกระบวนการ ได้รับความรู้จากการศึกษาค้นคว้าด้วยตนเองอย่างแท้จริง โดยผู้เรียนจะต้องมีความเข้าใจถึงความสัมพันธ์ขององค์ความรู้กับการค้นคว้า เข้าใจและรู้จักเลือกสรรข้อมูลที่มีอยู่อย่างมากมาย นำมาใช้ให้เกิดประโยชน์สูงสุด

ดังนั้น สำนักงานคณะกรรมการการกระจายเสียง กิจการโทรทัศน์ และกิจการโทรคมนาคมแห่งชาติ (สำนักงาน กสทช.) ได้เล็งเห็นถึงความสำคัญในการพัฒนากลุ่มอาชีพครูและบุคลากรทางการศึกษา ให้มีความรู้ ทักษะ และฝึกปฏิบัติทางด้านเทคโนโลยีดิจิทัล จึงได้พัฒนาหลักสูตร “ครูดิจิทัล สร้างสรรค์ความรู้ผ่านเทคโนโลยี” ขึ้น เพื่อเป็นส่วนหนึ่งในการพัฒนาครูและบุคลากรทางการศึกษา ให้สามารถนำความรู้ ประสบการณ์ที่ได้รับจากการอบรมนี้ ไปสู่การพัฒนาการศึกษาของประเทศให้มีคุณภาพต่อไป

๑๑๗
170

กลุ่มเป้าหมาย

ครู อาจารย์ และบุคลากรทางการศึกษา

จำนวนชั่วโมงของหลักสูตร

จำนวนชั่วโมงการอบรม ๑๒ ชั่วโมง (หรือ ๒ วัน)

จำนวนผู้เข้าอบรม

ครู อาจารย์ และบุคลากรทางการศึกษา จำนวนไม่เกิน ๑๐๐ คน สำหรับการจัดการฝึกอบรมแต่ละครั้ง

คำอธิบายหลักสูตร

หลักสูตรอบรมนี้ ออกแบบมาเพื่อให้ครูและบุคลากรทางการศึกษา ได้มีความรู้ ความเข้าใจ และเสริมสร้างทักษะพื้นฐานเกี่ยวกับเทคโนโลยีดิจิทัลและการนำมาประยุกต์ใช้ ทั้งในฐานะการเป็นพลเมืองในยุคดิจิทัล การเป็นครูผู้ถ่ายทอดความรู้ รวมถึงการใช้สื่อดิจิทัลเพื่อการสร้างรายได้เพิ่มเติมให้แก่ตนเองได้อีกทางหนึ่งด้วย

วัตถุประสงค์ของหลักสูตร

หลักสูตรอบรมนี้ มีวัตถุประสงค์เพื่อให้ผู้เรียน :-

- มีความรู้ ความเข้าใจในพื้นฐานการใช้งานอุปกรณ์คอมพิวเตอร์ และอุปกรณ์เคลื่อนที่ต่าง ๆ
- มีความรู้ ความเข้าใจในพื้นฐานการใช้งานแอปพลิเคชันเพื่ออำนวยความสะดวกในปัจจุบัน
- มีความรู้ ความเข้าใจในพื้นฐานการใช้งานอินเทอร์เน็ต และสื่อสังคมออนไลน์
- มีความรู้ ความเข้าใจในการใช้เครื่องมือสืบค้นข้อมูลบนโลกออนไลน์ หรือ Search Engine
- มีความรู้ ความเข้าใจในพื้นฐานความปลอดภัยไซเบอร์และความเป็นส่วนตัวของผู้ใช้งาน
- มีความรู้ ความเข้าใจในพื้นฐานกฎหมายและจริยธรรมด้านเทคโนโลยีสารสนเทศ
- มีความรู้ และรู้เท่าทันสื่อออนไลน์ ในเชิงของการคิด วิเคราะห์ แยกแยะข้อเท็จจริงในสื่อออนไลน์ได้
- สามารถใช้งานแพลตฟอร์มสำหรับการสอนออนไลน์เบื้องต้นได้
- สามารถเลือกใช้เทคโนโลยีการเรียนการสอนที่เหมาะสม และบูรณาการเครื่องมือต่าง ๆ
- สามารถผลิตสื่อมัลติมีเดียเพื่อการเรียนการสอนเบื้องต้นได้
- มีความรู้ ความเข้าใจถึง วิธีการ เทคนิคในการถ่ายทอดเนื้อหาผ่านสื่อวิดีโอ (Vlog)
- ได้เรียนรู้ถึงการใช้สื่อดิจิทัลเพื่อโอกาสในการสร้างรายได้เสริม รวมถึงเทคนิคการสร้างเนื้อหาดิจิทัล และเทคนิคการตลาดดิจิทัล

นางสาว

จตุ

แผนการอบรม

ระยะเวลาการอบรม : ๑๒ ชั่วโมง (หรือ ๒ วัน)

วัน	เวลา	รายละเอียด	จำนวนชั่วโมง
วันที่หนึ่ง	๐๘.๓๐ - ๑๐.๐๐ น.	<p>เทคโนโลยีสารสนเทศและการใช้งานเบื้องต้น</p> <ul style="list-style-type: none"> • การใช้งานคอมพิวเตอร์ และอินเทอร์เน็ต • การใช้งานอุปกรณ์เคลื่อนที่ (Mobile devices) และแอปพลิเคชันต่าง ๆ • ประเภทและการใช้งานสื่อสังคมออนไลน์ • การใช้งานเครื่องมือค้นหา (search engine) <p>ความรู้เบื้องต้นเกี่ยวกับความปลอดภัยไซเบอร์</p> <ul style="list-style-type: none"> • ประเภทของภัยคุกคาม และความเสี่ยงที่อาจเกิดขึ้นจากการใช้งานสื่อออนไลน์ • การสร้างความปลอดภัยในการใช้งานและการป้องกันภัยคุกคามที่อาจเกิดขึ้น • การปกป้องข้อมูลส่วนบุคคล • คำแนะนำเบื้องต้นและแนวทางปฏิบัติเมื่อเกิดภัยคุกคามทางไซเบอร์ 	๑.๓๐ ชั่วโมง
	๑๐.๓๐ - ๑๒.๐๐ น.	<p>กฎหมายและจริยธรรมทางเทคโนโลยีสารสนเทศ</p> <ul style="list-style-type: none"> • กฎหมายและจริยธรรมที่เกี่ยวข้องกับเทคโนโลยีสารสนเทศ • แนวทางปฏิบัติตนเพื่อป้องกันการกระทำความผิด • กรณีตัวอย่างเกี่ยวกับการกระทำความผิดทางเทคโนโลยีสารสนเทศ <p>การรู้เท่าทันสื่อดิจิทัล</p> <ul style="list-style-type: none"> • การใช้เทคโนโลยีและเครื่องมือดิจิทัลในการสื่อสาร • การเข้าถึงและการแลกเปลี่ยนข้อมูล • การใช้สื่อดิจิทัลอย่างรู้เท่าทันบนพื้นฐานของความรู้ผิดชอบทางกฎหมาย • จริยธรรมทางการสื่อสารบนสื่อออนไลน์ • การพิจารณาความน่าเชื่อถือและคุณค่าของสารสนเทศ 	๑.๓๐ ชั่วโมง
	๑๓.๐๐ - ๑๔.๓๐ น.	<p>การผลิตสื่อดิจิทัลเพื่อการเรียนการสอน</p> <ul style="list-style-type: none"> • ประเภทของสื่อดิจิทัล • การเลือกใช้สื่อดิจิทัลที่เหมาะสมกับเนื้อหาและผู้เรียน 	๑.๓๐ ชั่วโมง

Signature

๑๖

วัน	เวลา	รายละเอียด	จำนวนชั่วโมง
		<ul style="list-style-type: none"> • การใช้โปรแกรมจัดการภาพกราฟิก การแปลงไฟล์ภาพ การสร้างภาพเคลื่อนไหว วีดิโอ อินโฟกราฟิก • การตัดต่อวิดีโออย่างง่าย • การสร้าง Vlog 	
	๑๕.๐๐ - ๑๖.๓๐ น.	การใช้เทคโนโลยีดิจิทัลเพื่อสร้างรายได้ <ul style="list-style-type: none"> • พาณิชย์อิเล็กทรอนิกส์ (e-Commerce) • แพลตฟอร์มดิจิทัลต่าง ๆ ที่ใช้ในการขายสินค้าออนไลน์ • เนื้อหาและรูปแบบการนำเสนอที่น่าสนใจ • เทคนิคต่าง ๆ ในการเข้าถึงกลุ่มลูกค้า • การทำธุรกรรมออนไลน์ (e-Payment) 	๑.๓๐ ชั่วโมง
วันที่สอง	๐๘.๓๐ - ๑๐.๐๐ น.	การประยุกต์ใช้เทคโนโลยีเพื่อการเรียนการสอน <ul style="list-style-type: none"> • การสร้างเว็บไซต์สำเร็จรูป • การสร้างห้องเรียนออนไลน์ • แพลตฟอร์มการสอนผ่านระบบออนไลน์ • แอปพลิเคชันในการเรียนการสอน เช่น การเช็คชื่อเข้าห้องเรียน 	๑.๓๐ ชั่วโมง
	๑๐.๓๐ - ๑๒.๐๐ น.	<ul style="list-style-type: none"> • การสร้างแบบประเมินและข้อสอบออนไลน์ • การประชุมออนไลน์ • การสร้างปฏิทินออนไลน์ • การแชร์เอกสารออนไลน์ • การส่งอีเมล 	๑.๓๐ ชั่วโมง
	๑๓.๐๐ - ๑๔.๓๐ น.	การใช้โปรแกรมสำนักงาน <p>การใช้งานโปรแกรมสำนักงานเบื้องต้น ได้แก่</p> <ul style="list-style-type: none"> • โปรแกรมประมวลผลคำ (Word processing) • โปรแกรมกระดานคำนวณ (Spreadsheet) 	๑.๓๐ ชั่วโมง
	๑๕.๐๐ - ๑๖.๓๐ น.	<ul style="list-style-type: none"> • โปรแกรมการนำเสนอ (Presentation) • การใช้งานโปรแกรมสำนักงาน ในรูปแบบออนไลน์และออฟไลน์ 	๑.๓๐ ชั่วโมง

Signature

๑๑

คุณสมบัติของวิทยาการ

วิทยาการผู้ดำเนินการอบรม มีคุณวุฒิไม่ต่ำกว่าระดับปริญญาโท ในสาขาวิทยาการคอมพิวเตอร์ เทคโนโลยีสารสนเทศ วิศวกรรมคอมพิวเตอร์ คอมพิวเตอร์ธุรกิจ หรือสาขาอื่น ๆ ที่เกี่ยวข้อง

คำอธิบายรายวิชา

วิชาบังคับ (Core courses)

ประกอบด้วย ๔ รายวิชา ได้แก่

เทคโนโลยีสารสนเทศและการใช้งานเบื้องต้น

คำอธิบายรายวิชา

ความรู้พื้นฐานในการใช้เทคโนโลยีสารสนเทศ ได้แก่ คอมพิวเตอร์ อินเทอร์เน็ต อุปกรณ์เคลื่อนที่และแอปพลิเคชันต่างๆ ประเภทของสื่อสังคมออนไลน์ และการใช้งานเครื่องมือค้นหา (search engine) และการประยุกต์ใช้เทคโนโลยีสารสนเทศในชีวิตประจำวัน

ความรู้เบื้องต้นเกี่ยวกับความปลอดภัยไซเบอร์

คำอธิบายรายวิชา

ภัยคุกคามและความเสี่ยงที่อาจเกิดขึ้นจากการใช้งานอินเทอร์เน็ต การสร้างความปลอดภัยในการใช้งานและการป้องกันภัยคุกคามที่อาจเกิดขึ้น การปกป้องข้อมูลส่วนบุคคล คำแนะนำเบื้องต้นและแนวทางปฏิบัติเมื่อเกิดภัยคุกคามทางไซเบอร์

กฎหมายและจริยธรรมทางเทคโนโลยีสารสนเทศ


คำอธิบายรายวิชา

กฎหมายที่เกี่ยวข้องกับเทคโนโลยีสารสนเทศต่างๆ อาชญากรรมคอมพิวเตอร์ กรณีตัวอย่างเกี่ยวกับการกระทำความผิดทางเทคโนโลยีสารสนเทศ บทลงโทษ แนวทางปฏิบัติตนเพื่อป้องกันการกระทำความผิดและจริยธรรมที่เกี่ยวข้องกับการใช้เทคโนโลยีสารสนเทศ

การรู้เท่าทันสื่อดิจิทัล

คำอธิบายรายวิชา

สื่อดิจิทัลในปัจจุบัน ความเป็นพลเมืองยุคดิจิทัล การใช้เทคโนโลยีและเครื่องมือดิจิทัลในการสื่อสาร การเข้าถึงและการแลกเปลี่ยนข้อมูล การใช้สื่อดิจิทัลอย่างรู้เท่าทันบนพื้นฐานของความรับผิดชอบทางกฎหมาย จริยธรรมทางการสื่อสารบนสื่อออนไลน์ ความคิดเชิงวิพากษ์ในการพิจารณาความน่าเชื่อถือและคุณค่าของสารสนเทศจากสื่อดิจิทัลเพื่อประยุกต์ใช้อย่างเหมาะสมในชีวิตประจำวัน

 A handwritten signature in blue ink, followed by the initials 'อ.ด.' and a small symbol resembling the Thai letter 'ป'.

วิชาเฉพาะ สำหรับครู และบุคลากรทางการศึกษา

(Specific courses)

ประกอบด้วย ๔ รายวิชา

การผลิตสื่อดิจิทัลเพื่อการเรียนการสอน

คำอธิบายรายวิชา

ประเภทของสื่อดิจิทัลต่างๆ ได้แก่ ข้อความ ภาพนิ่ง ภาพเคลื่อนไหวและวิดีโอ การเลือกใช้สื่อดิจิทัลที่เหมาะสมกับเนื้อหาและผู้เรียน การใช้โปรแกรมจัดการภาพกราฟิก การแปลงไฟล์ภาพ การสร้างภาพเคลื่อนไหว วิดีโอ อินโฟกราฟิก การตัดต่อวิดีโออย่างง่าย การสร้าง Vlog และการนำเสนอเนื้อหาในรูปแบบดิจิทัล

การใช้เทคโนโลยีดิจิทัลเพื่อสร้างรายได้

คำอธิบายรายวิชา

พาณิชย์อิเล็กทรอนิกส์ (E-commerce) แพลตฟอร์มดิจิทัลต่างๆ ที่ใช้ในการขายสินค้าออนไลน์ เช่น Facebook, LINE, Google, YouTube การสร้างเนื้อหาและรูปแบบการนำเสนอที่น่าสนใจ เทคนิคต่างๆ ในการเข้าถึงกลุ่มลูกค้า เช่น การใช้ Facebook Ads, Google Ads เป็นต้น รวมถึงการใช้ influencer และการทำธุรกรรมออนไลน์

ประยุกต์ใช้เทคโนโลยีเพื่อการเรียนการสอน

คำอธิบายรายวิชา

การใช้เทคโนโลยีเพื่อการเรียนการสอน ได้แก่ การสร้างห้องเรียนออนไลน์ การสร้างเว็บไซต์สำเร็จรูป แพลตฟอร์มการสอนผ่านระบบออนไลน์ แอปพลิเคชันในการเรียนการสอน เช่น การเช็คชื่อเข้าห้องเรียน การสร้างแบบประเมินและข้อสอบออนไลน์ การประชุมออนไลน์ การสร้างปฏิทินออนไลน์ การแชร์เอกสารออนไลน์ การส่งอีเมล และบูรณาการเครื่องมือต่างๆในการเรียนการสอน

การใช้โปรแกรมสำนักงาน

คำอธิบายรายวิชา

การใช้โปรแกรมสำนักงานเบื้องต้น ได้แก่ โปรแกรมประมวลผลคำ (Word processing) โปรแกรมกระดานคำนวณ (Spreadsheet) และโปรแกรมการนำเสนอ (Presentation) ที่สามารถใช้งานทั้งในรูปแบบออนไลน์และออฟไลน์

วัด
ป

หลักสูตร “เด็กยุคดิจิทัล เรียนรู้ผ่านเทคโนโลยี” เพื่อพัฒนาทักษะทางดิจิทัลให้เด็กปฐมวัยในศตวรรษที่ ๒๑

หลักการและความเป็นมาของหลักสูตร

ในปัจจุบัน เทคโนโลยีดิจิทัลมีบทบาทสำคัญอย่างมากในการขับเคลื่อนเศรษฐกิจและสังคม ดังจะเห็นได้จากแผนพัฒนาดิจิทัลเพื่อเศรษฐกิจและสังคม ที่มุ่งหวังให้ประเทศไทยเกิดการพัฒนาทางดิจิทัล โดยในระยะแรก เน้นการลงทุนและสร้างฐานรากในการพัฒนาเศรษฐกิจและสังคมดิจิทัล ระยะต่อมา ได้ส่งเสริมให้ทุกภาคส่วนสามารถเข้าถึงและมีส่วนร่วมในการใช้ประโยชน์จากนวัตกรรมดิจิทัลด้านต่าง ๆ เพื่อขับเคลื่อนเศรษฐกิจและสังคม ระยะที่สามเป็นการไปสู่ Digital Thailand มีการใช้ประโยชน์จากนวัตกรรมดิจิทัลอย่างเต็มศักยภาพ และในระยะที่สี่ เพื่อมุ่งให้ประเทศไทยเป็น Global Digital Leadership สามารถใช้เทคโนโลยีดิจิทัลสร้างมูลค่าในทางเศรษฐกิจ คุณค่าในทางสังคม โดยมีเป้าหมายของแผนพัฒนาดิจิทัลเพื่อเศรษฐกิจและสังคม ดังนี้ ๑) เพิ่มขีดความสามารถในการแข่งขันทางเศรษฐกิจของประเทศ ด้วยการใช้นวัตกรรมและเทคโนโลยีดิจิทัลเป็นเครื่องมือหลักในการสร้างสรรค์นวัตกรรมการผลิตการบริการ ๒) สร้างโอกาสทางสังคมอย่างเท่าเทียมด้วยข้อมูลข่าวสารและบริการต่าง ๆ ผ่านสื่อดิจิทัลเพื่อยกระดับคุณภาพชีวิตของประชาชน ๓) พัฒนาทุนมนุษย์สู่ยุคดิจิทัลด้วยการเตรียมความพร้อมให้บุคลากรทุกกลุ่ม มีความรู้และทักษะที่เหมาะสมต่อการดำเนินชีวิตและการประกอบอาชีพในยุคดิจิทัล ๔) ปฏิรูปกระบวนการทัศน์การทำงาน และการให้บริการของภาครัฐด้วยเทคโนโลยีดิจิทัล และการใช้ประโยชน์จากข้อมูล เพื่อให้การปฏิบัติงานเกิดความโปร่งใส มีประสิทธิภาพและประสิทธิผล

ในบริบททางการศึกษา นักเรียนถือเป็นส่วนสำคัญต่อการพัฒนาความสามารถการเรียนรู้ที่สอดคล้องกับทักษะในศตวรรษที่ ๒๑ ตลอดจนการพัฒนาทักษะการเรียนรู้ที่เชื่อมต่อกับโลกการทำงาน และผู้อื่น ภายใต้สังคมที่เป็นพหุวัฒนธรรม ดังนั้น การออกแบบกระบวนการเรียนรู้ในระดับปฐมวัยจึงมุ่งเน้นการใช้ฐานความรู้และระบบคิดในลักษณะสหวิทยาการ อาทิ ความเข้าใจและความสามารถในการใช้เทคโนโลยี ความรู้ทางวิศวกรรมศาสตร์และการคิดเพื่อหาทางแก้ปัญหา ความรู้และทักษะทางศิลปะ และความรู้ด้านคณิตศาสตร์ ระบบคิดของเหตุผลและการหาความสัมพันธ์ การพัฒนาระบบการเรียนรู้เชิงบูรณาการที่เน้นการลงมือปฏิบัติ การหล่อหลอมทักษะการเรียนรู้และความคิดสร้างสรรค์ที่ผู้เรียนสามารถนำองค์ความรู้ไปใช้ได้หลายช่องทาง รวมทั้งการเรียนรู้ด้านวิชาชีพและทักษะชีวิต

ดังนั้น สำนักงานคณะกรรมการกิจการกระจายเสียง กิจการโทรทัศน์ และกิจการโทรคมนาคมแห่งชาติ (สำนักงาน กสทช.) ได้เล็งเห็นถึงความสำคัญในการพัฒนากลุ่มนักเรียน ให้มีความรู้ ทักษะ และฝึกปฏิบัติทางด้านเทคโนโลยีดิจิทัล จึงได้พัฒนาหลักสูตร “เด็กยุคดิจิทัล เรียนรู้ผ่านเทคโนโลยี” ขึ้น เพื่อเป็นส่วนหนึ่งในการพัฒนานักเรียน ให้สามารถนำความรู้ ประสบการณ์ที่ได้รับจากการอบรมนี้ ไปสู่การเป็นทรัพยากรบุคคลของประเทศที่มีคุณภาพต่อไป

กลุ่มเป้าหมาย

นักเรียน

จำนวนชั่วโมงของหลักสูตร

จำนวนชั่วโมงการอบรม ๑๒ ชั่วโมง (หรือ ๒ วัน)

จำนวนผู้เข้าอบรม

นักเรียน จำนวนไม่เกิน ๑๐๐ คน สำหรับการจัดการฝึกอบรมแต่ละครั้ง

คำอธิบายหลักสูตร

หลักสูตรอบรมนี้ ออกแบบมาเพื่อส่งเสริมการเป็นพลเมืองในยุคดิจิทัล และการเรียนรู้เพื่อพัฒนาทักษะด้านโค้ดดิ้ง การคิดเชิงออกแบบ และการแก้ปัญหาอย่างสร้างสรรค์ โดยมุ่งเสริมสร้างทักษะการประยุกต์ใช้เทคโนโลยีในการสร้างนวัตกรรม และปัญญาประดิษฐ์ เพื่อให้สอดคล้องต่อการพัฒนาทักษะสำหรับศตวรรษที่ ๒๑

วัตถุประสงค์ของหลักสูตร

หลักสูตรอบรมนี้ มีวัตถุประสงค์เพื่อให้ผู้เรียน :-

- มีความรู้ ความเข้าใจในพื้นฐานการใช้งานอุปกรณ์คอมพิวเตอร์ และอุปกรณ์เคลื่อนที่ต่าง ๆ
- มีความรู้ ความเข้าใจในพื้นฐานการใช้งานแอปพลิเคชันเพื่ออำนวยความสะดวกในปัจจุบัน
- มีความรู้ ความเข้าใจในพื้นฐานการใช้งานอินเทอร์เน็ต และสื่อสังคมออนไลน์
- มีความรู้ ความเข้าใจในการใช้เครื่องมือสืบค้นข้อมูลบนโลกออนไลน์ หรือ Search Engine
- มีความรู้ ความเข้าใจในพื้นฐานความปลอดภัยไซเบอร์และความเป็นส่วนตัวของผู้ใช้งาน
- มีความรู้ ความเข้าใจในพื้นฐานกฎหมายและจริยธรรมด้านเทคโนโลยีสารสนเทศ
- มีความรู้ และรู้เท่าทันสื่อออนไลน์ ในเชิงของการคิด วิเคราะห์ แยกแยะข้อเท็จจริงในสื่อออนไลน์ได้
- มีความรู้ ความเข้าใจเกี่ยวกับหลักการเขียนโปรแกรมคอมพิวเตอร์และการออกแบบโปรแกรมประยุกต์
- มีทักษะที่จำเป็นสำหรับศตวรรษที่ ๒๑ เช่น การคิดเชิงคำนวณ การแก้ปัญหา การคิดอย่างเป็นระบบและเป็นขั้นตอน การคิดวิเคราะห์ การคิดสร้างสรรค์ และการทำงานร่วมกับผู้อื่น
- มีความรู้ ความเข้าใจเกี่ยวกับการใช้เทคโนโลยีที่ทันสมัยอย่างมีประสิทธิภาพและเหมาะสม
- มีความรู้ ความเข้าใจเกี่ยวกับการใช้โปรแกรมสำนักงาน


แผนการอบรม

ระยะเวลาการอบรม : ๑๒ ชั่วโมง (หรือ ๒ วัน)

วัน	เวลา	รายละเอียด	จำนวนชั่วโมง
วันที่ หนึ่ง	๐๘.๓๐ - ๑๐.๐๐ น.	เทคโนโลยีสารสนเทศและการใช้งานเบื้องต้น • การใช้งานคอมพิวเตอร์ และอินเทอร์เน็ต • การใช้งานอุปกรณ์เคลื่อนที่ (Mobile devices) และแอปพลิเคชันต่าง ๆ • ประเภทและการใช้งานสื่อสังคมออนไลน์	๑.๓๐ ชั่วโมง

Signature

วัน	เวลา	รายละเอียด	จำนวนชั่วโมง
		<ul style="list-style-type: none"> • การใช้งานเครื่องมือค้นหา (search engine) ความรู้เบื้องต้นเกี่ยวกับความปลอดภัยไซเบอร์ • ประเภทของภัยคุกคาม และความเสี่ยงที่อาจเกิดขึ้นจากการใช้งานสื่อออนไลน์ • การสร้างความปลอดภัยในการใช้งานและการป้องกันภัยคุกคามที่อาจเกิดขึ้น • การปกป้องข้อมูลส่วนบุคคล • คำแนะนำเบื้องต้นและแนวทางปฏิบัติเมื่อเกิดภัยคุกคามทางไซเบอร์ 	
	๑๐.๓๐ - ๑๒.๐๐ น.	<p>กฎหมายและจริยธรรมทางเทคโนโลยีสารสนเทศ</p> <ul style="list-style-type: none"> • กฎหมายและจริยธรรมที่เกี่ยวข้องกับเทคโนโลยีสารสนเทศ • แนวทางปฏิบัติตนเพื่อป้องกันการกระทำความผิด • กรณีตัวอย่างเกี่ยวกับการกระทำความผิดทางเทคโนโลยีสารสนเทศ <p>การรู้เท่าทันสื่อดิจิทัล</p> <ul style="list-style-type: none"> • การใช้เทคโนโลยีและเครื่องมือดิจิทัลในการสื่อสาร • การเข้าถึงและการแลกเปลี่ยนข้อมูล • การใช้สื่อดิจิทัลอย่างรู้เท่าทันบนพื้นฐานของความรู้ผิดชอบทางกฎหมาย • จริยธรรมทางการสื่อสารบนสื่อออนไลน์ • การพิจารณาความน่าเชื่อถือและคุณค่าของสารสนเทศ 	๑.๓๐ ชั่วโมง
	๑๓.๐๐ - ๑๔.๓๐ น.	<p>การประยุกต์คอมพิวเตอร์ในงานสร้างสรรค์</p> <ul style="list-style-type: none"> • ความรู้ทั่วไปเกี่ยวกับโครงสร้างข้อมูลและอัลกอริทึม • การออกแบบกระบวนการและการพัฒนาโปรแกรมประยุกต์ • การพัฒนาความคิดสร้างสรรค์ 	๑.๓๐ ชั่วโมง
	๑๕.๐๐ - ๑๖.๓๐ น.	<p>หลักการเขียนโปรแกรม</p> <ul style="list-style-type: none"> • ความรู้ทั่วไปเกี่ยวกับการเขียนโปรแกรมเบื้องต้น • การประมวลผลตัวแปร กระบวนการทางคณิตศาสตร์ • โปรแกรมแบบวนซ้ำอย่างมีเงื่อนไข • ฟังก์ชันและหน่วยรับเข้า/ส่งออกข้อมูล 	๑.๓๐ ชั่วโมง


 ๑๗๘

วัน	เวลา	รายละเอียด	จำนวนชั่วโมง
วันที่สอง	๐๘.๓๐ - ๑๐.๐๐ น.	การแก้ปัญหาอย่างสร้างสรรค์และการคิดเชิงวิพากษ์ <ul style="list-style-type: none"> • ระเบียบวิธีการแก้ปัญหอย่างเป็นระบบ • การคิดแนวประยุกต์ใช้เทคนิคและเครื่องมือช่วยสร้างแนวคิดและคำตอบ • ตรรกะและเหตุผลวิบัติ • การรับฟังอย่างมีวิจารณ์ญาณและการโต้แย้งด้วยเหตุผล 	๑.๓๐ ชั่วโมง
	๑๐.๓๐ - ๑๒.๐๐ น.	ปัญญาประดิษฐ์ <ul style="list-style-type: none"> • หลักการปัญญาประดิษฐ์ • การประยุกต์ใช้เทคนิคของปัญญาประดิษฐ์ในชีวิตประจำวัน 	๑.๓๐ ชั่วโมง
	๑๓.๐๐ - ๑๔.๓๐ น.	การใช้โปรแกรมสำนักงาน <p>การใช้งานโปรแกรมสำนักงานเบื้องต้น ได้แก่</p> <ul style="list-style-type: none"> • โปรแกรมประมวลผลคำ (Word processing) • โปรแกรมกระดานคำนวณ (Spreadsheet) 	๑.๓๐ ชั่วโมง
	๑๕.๐๐ - ๑๖.๓๐ น.	<ul style="list-style-type: none"> • โปรแกรมการนำเสนอ (Presentation) • การใช้งานโปรแกรมสำนักงาน ในรูปแบบออนไลน์และออฟไลน์ 	๑.๓๐ ชั่วโมง

คุณสมบัติของวิทยาการ

วิทยาการผู้ดำเนินการอบรม มีคุณวุฒิไม่ต่ำกว่าระดับปริญญาโท ในสาขาวิทยาการคอมพิวเตอร์ เทคโนโลยีสารสนเทศ วิศวกรรมคอมพิวเตอร์ คอมพิวเตอร์ธุรกิจ หรือสาขาอื่น ๆ ที่เกี่ยวข้อง

Signature

๑๓

คำอธิบายรายวิชา

วิชาบังคับ (Core courses)

ประกอบด้วย ๔ รายวิชา ได้แก่

เทคโนโลยีสารสนเทศและการใช้งานเบื้องต้น

คำอธิบายรายวิชา

ความรู้พื้นฐานในการใช้เทคโนโลยีสารสนเทศ ได้แก่ คอมพิวเตอร์ อินเทอร์เน็ต อุปกรณ์เคลื่อนที่ และแอปพลิเคชันต่าง ๆ ประเภทของสื่อสังคมออนไลน์ และการใช้งานเครื่องมือค้นหา (search engine) และการประยุกต์ใช้เทคโนโลยีสารสนเทศในชีวิตประจำวัน

ความรู้เบื้องต้นเกี่ยวกับความปลอดภัยไซเบอร์

คำอธิบายรายวิชา

ภัยคุกคามและความเสี่ยงที่อาจเกิดขึ้นจากการใช้งานอินเทอร์เน็ต การสร้างความปลอดภัยในการใช้งานและการป้องกันภัยคุกคามที่อาจเกิดขึ้น การปกป้องข้อมูลส่วนบุคคล คำแนะนำเบื้องต้นและแนวทางปฏิบัติเมื่อเกิดภัยคุกคามทางไซเบอร์

กฎหมายและจริยธรรมทางเทคโนโลยีสารสนเทศ

คำอธิบายรายวิชา

กฎหมายที่เกี่ยวข้องกับเทคโนโลยีสารสนเทศต่าง ๆ อาชญากรรมคอมพิวเตอร์ กรณีตัวอย่างเกี่ยวกับการกระทำความผิดทางเทคโนโลยีสารสนเทศ บทลงโทษ แนวทางปฏิบัติตนเพื่อป้องกันการกระทำความผิดและจริยธรรมที่เกี่ยวข้องกับการใช้เทคโนโลยีสารสนเทศ

การรู้เท่าทันสื่อดิจิทัล

คำอธิบายรายวิชา

สื่อดิจิทัลในปัจจุบัน ความเป็นพลเมืองยุคดิจิทัล การใช้เทคโนโลยีและเครื่องมือดิจิทัลในการสื่อสาร การเข้าถึงและการแลกเปลี่ยนข้อมูล การใช้สื่อดิจิทัลอย่างรู้เท่าทันบนพื้นฐานของความรับผิดชอบทางกฎหมาย จริยธรรมทางการสื่อสารบนสื่อออนไลน์ ความคิดเชิงวิพากษ์ในการพิจารณาความน่าเชื่อถือและคุณค่าของสารสนเทศจากสื่อดิจิทัลเพื่อประยุกต์ใช้อย่างเหมาะสมในชีวิตประจำวัน

วิชาเฉพาะ สำหรับนักเรียน

(Specific courses)

ประกอบด้วย ๕ รายวิชา

การประยุกต์คอมพิวเตอร์ในงานสร้างสรรค์

คำอธิบายรายวิชา

ความรู้ทั่วไปเกี่ยวกับโครงสร้างข้อมูลและอัลกอริทึม การออกแบบกระบวนการและการพัฒนาโปรแกรมประยุกต์ การพัฒนาความคิดสร้างสรรค์ และทักษะในการคิดเชิงวิจารณ์ญาณโดยใช้ภาษาโปรแกรมมิ่ง และอินเทอร์เน็ตเฟสเชิงโต้ตอบ

หลักการเขียนโปรแกรม

คำอธิบายรายวิชา

ความรู้ทั่วไปเกี่ยวกับการเขียนโปรแกรมเบื้องต้น การประมวลผลตัวแปร กระบวนการทางคณิตศาสตร์ โปรแกรมแบบวนซ้ำอย่างมีเงื่อนไข ฟังก์ชันและหน่วยรับเข้า/ส่งออกข้อมูล พื้นฐานการควบคุมขั้นตอนวิธีประมวลผล การสร้างและใช้งาน โมดูล การนำเข้าข้อมูลจากไฟล์และฐานข้อมูล การจัดการข้อมูลองค์ประกอบการสร้างแผนภูมิ และการส่ง ข้อมูลต่อให้ผู้ใช้

การแก้ปัญหาอย่างสร้างสรรค์และการคิดเชิงวิพากษ์

คำอธิบายรายวิชา

การทำความเข้าใจปัญหาและปัจจัยที่เกี่ยวข้อง ระเบียบวิธีการแก้ปัญหาอย่างเป็นระบบ ความคิดเชิงสร้างสรรค์และการคิดแนวประยุกต์ใช้เทคนิคและเครื่องมือช่วยสร้างแนวคิดและคำตอบ การรู้จักสังเกตและสงสัย ข้อเท็จจริงและความคิดเห็น ตรรกะและเหตุผลวิบัติ การรับฟังอย่างมีวิจารณ์ญาณและการโต้แย้งด้วยเหตุผล การแก้ปัญหาภายใต้ความไม่แน่นอน

ปัญญาประดิษฐ์

คำอธิบายรายวิชา

หลักการปัญญาประดิษฐ์ การวิเคราะห์แบบมีนส์ออน ปัญญาประดิษฐ์ดั้งเดิม การประยุกต์ใช้เทคนิคของปัญญาประดิษฐ์ในชีวิตประจำวัน การค้นหาโดยไม่มีกรชี้แนะ การค้นหาโดยมีเขาวนปัญญาช่วย การค้นหาเมื่อมีคู่ปรปักษ์ การเล่นเกม ตรรกะเงื่อนไข ระบบผู้เชี่ยวชาญโดยใช้กฎ

การใช้โปรแกรมสำนักงาน

คำอธิบายรายวิชา

การใช้งานโปรแกรมสำนักงานเบื้องต้น ได้แก่ โปรแกรมประมวลผลคำ (Word processing) โปรแกรมกระดานคำนวณ (Spreadsheet) และ โปรแกรมการนำเสนอ (Presentation) ที่สามารถใช้งานทั้งในรูปแบบออนไลน์ และออฟไลน์

หลักสูตร “Train the Trainer” พัฒนาบุคลากรประจำศูนย์ USO Net เพื่อการเป็น Smart Trainer ในยุคดิจิทัล

หลักการและความเป็นมาของหลักสูตร

ในปัจจุบัน เทคโนโลยีดิจิทัลมีบทบาทสำคัญอย่างมากในการขับเคลื่อนเศรษฐกิจและสังคม ดังจะเห็นได้จากแผนพัฒนาดิจิทัลเพื่อเศรษฐกิจและสังคม ที่มุ่งหวังให้ประเทศไทยเกิดการพัฒนาทางดิจิทัล โดยในระยะแรก เน้นการลงทุนและสร้างฐานรากในการพัฒนาเศรษฐกิจและสังคมดิจิทัล ระยะต่อมา ได้ส่งเสริมให้ทุกภาคส่วนสามารถเข้าถึงและมีส่วนร่วมในการใช้ประโยชน์จากนวัตกรรมดิจิทัลด้านต่าง ๆ เพื่อขับเคลื่อนเศรษฐกิจและสังคม ระยะที่สามเป็นการไปสู่ Digital Thailand มีการใช้ประโยชน์จากนวัตกรรมดิจิทัลอย่างเต็มศักยภาพ และในระยะที่สี่ เพื่อมุ่งให้ประเทศไทยเป็น Global Digital Leadership สามารถใช้เทคโนโลยีดิจิทัลสร้างมูลค่าในทางเศรษฐกิจ คุณค่าในทางสังคม โดยมีเป้าหมายของแผนพัฒนาดิจิทัลเพื่อเศรษฐกิจและสังคม ดังนี้ ๑) เพิ่มขีดความสามารถในการแข่งขันทางเศรษฐกิจของประเทศ ด้วยการใช้นวัตกรรมและเทคโนโลยีดิจิทัลเป็นเครื่องมือหลักในการสร้างสรรค์นวัตกรรมการผลิตการบริการ ๒) สร้างโอกาสทางสังคมอย่างเท่าเทียมด้วยข้อมูลข่าวสารและบริการต่าง ๆ ผ่านสื่อดิจิทัลเพื่อยกระดับคุณภาพชีวิตของประชาชน ๓) พัฒนาทุนมนุษย์สู่ยุคดิจิทัลด้วยการเตรียมความพร้อมให้บุคลากรทุกกลุ่ม มีความรู้และทักษะที่เหมาะสมต่อการดำเนินชีวิตและการประกอบอาชีพในยุคดิจิทัล ๔) ปฏิรูปกระบวนการทำงานและการให้บริการของภาครัฐด้วยเทคโนโลยีดิจิทัล และการใช้ประโยชน์จากข้อมูล เพื่อให้การปฏิบัติงานเกิดความโปร่งใส มีประสิทธิภาพและประสิทธิผล

ในบริบทของการให้ความรู้กับผู้คนในชุมชน บุคลากรศูนย์ USO จำเป็นที่จะต้องได้รับการพัฒนาความรู้ ความสามารถ ทักษะ และคุณธรรม ให้สอดคล้องกับยุคดิจิทัล ในปัจจุบันและความเจริญทางเทคโนโลยีที่เปลี่ยนแปลงไป ตัวอย่างเช่น ทักษะในการอัปเดตข้อมูลข่าวสารผ่านทาง social network การสร้างสื่อดิจิทัล การจัดการเรียนการสอนแบบ e-learning หรือการเรียนรู้ผ่านสื่ออิเล็กทรอนิกส์ ซึ่งกำลังมีบทบาทความสำคัญมากขึ้นเรื่อย ๆ เพราะสามารถทำให้เกิดการเรียนรู้ได้ทุกเวลา ทุกสถานที่ ในปัจจุบันมีความจำเป็นอย่างสูงที่จะต้องนำเทคโนโลยีสารสนเทศเข้ามาจัดการ ด้วยเหตุว่าข้อมูลข่าวสารที่จะนำเข้ามาสู่ห้องเรียนในปัจจุบันส่วนใหญ่จะเป็นข้อมูลเกี่ยวกับสารสนเทศ

ดังนั้น สำนักงานคณะกรรมการกิจการกระจายเสียง กิจการโทรทัศน์ และกิจการโทรคมนาคมแห่งชาติ (สำนักงาน กสทช.) ได้เล็งเห็นถึงความสำคัญในการพัฒนาบุคลากรศูนย์ USO ให้มีความรู้ ทักษะ และฝึกปฏิบัติทางด้านเทคโนโลยีดิจิทัล จึงได้พัฒนาหลักสูตร “Train the Trainer” ขึ้น เพื่อเป็นส่วนหนึ่งในการพัฒนาบุคลากรศูนย์ USO ให้สามารถนำความรู้ ประสบการณ์ที่ได้รับจากการอบรมนี้ ไปสู่การพัฒนาผู้คนในชุมชนให้มีคุณภาพต่อไป

กลุ่มเป้าหมาย

บุคลากรศูนย์ USO

จำนวนชั่วโมงของหลักสูตร

จำนวนชั่วโมงการอบรม ๑๒ ชั่วโมง (หรือ ๒ วัน)

จำนวนผู้เข้าอบรม

บุคลากรศูนย์ USO จำนวนไม่เกิน ๑๐๐ คน สำหรับการจัดการฝึกอบรมแต่ละครั้ง


คำอธิบายหลักสูตร

หลักสูตรอบรมนี้ ออกแบบมาเพื่อให้บุคลากรศูนย์ USO ได้มีความรู้ ความเข้าใจ และเสริมสร้างทักษะพื้นฐานเกี่ยวกับเทคโนโลยีดิจิทัลและการนำมาประยุกต์ใช้ ทั้งในฐานะการเป็นพลเมืองในยุคดิจิทัล การเป็นผู้ถ่ายทอดความรู้ให้กับคนในชุมชน

วัตถุประสงค์ของหลักสูตร

หลักสูตรอบรมนี้ มีวัตถุประสงค์เพื่อให้ผู้เรียน :-

- มีความรู้ ความเข้าใจในพื้นฐานการใช้งานอุปกรณ์คอมพิวเตอร์ และอุปกรณ์เคลื่อนที่ต่าง ๆ
- มีความรู้ ความเข้าใจในพื้นฐานการใช้งานแอปพลิเคชันเพื่ออำนวยความสะดวกในปัจจุบัน
- มีความรู้ ความเข้าใจในพื้นฐานการใช้งานอินเทอร์เน็ต และสื่อสังคมออนไลน์
- มีความรู้ ความเข้าใจในการใช้เครื่องมือสืบค้นข้อมูลบนโลกออนไลน์ หรือ Search Engine
- มีความรู้ ความเข้าใจในพื้นฐานความปลอดภัยไซเบอร์และความเป็นส่วนตัวของผู้ใช้งาน
- มีความรู้ ความเข้าใจในพื้นฐานกฎหมายและจริยธรรมด้านเทคโนโลยีสารสนเทศ
- มีความรู้ และรู้เท่าทันสื่อออนไลน์ ในเชิงของการคิด วิเคราะห์ แยกแยะข้อเท็จจริงในสื่อออนไลน์ได้
- สามารถใช้งานแพลตฟอร์มสำหรับการสอนออนไลน์เบื้องต้นได้
- สามารถเลือกใช้เทคโนโลยีการเรียนการสอนที่เหมาะสม และบูรณาการเครื่องมือต่าง ๆ
- สามารถผลิตสื่อมัลติมีเดียเพื่อการเรียนการสอนเบื้องต้นได้
- มีความรู้ ความเข้าใจถึง วิธีการ เทคนิคในการถ่ายทอดเนื้อหาผ่านสื่อวิดีโอ (Vlog)
- มีความรู้ในการใช้สื่อดิจิทัลเพื่อโอกาสในการสร้างรายได้เสริม รวมถึงเทคนิคการสร้างเนื้อหาดิจิทัล และเทคนิคการตลาดดิจิทัล


๑๑๙

แผนการอบรม

ระยะเวลาการอบรม : ๑๒ ชั่วโมง (หรือ ๒ วัน)

วัน	เวลา	รายละเอียด	จำนวนชั่วโมง
วันที่หนึ่ง	๐๘.๓๐ - ๑๐.๐๐ น.	<p>เทคโนโลยีสารสนเทศและการใช้งานเบื้องต้น</p> <ul style="list-style-type: none"> • การใช้งานคอมพิวเตอร์ และอินเทอร์เน็ต • การใช้งานอุปกรณ์เคลื่อนที่ (Mobile devices) และแอปพลิเคชันต่าง ๆ • ประเภทและการใช้งานสื่อสังคมออนไลน์ • การใช้งานเครื่องมือค้นหา (search engine) <p>ความรู้เบื้องต้นเกี่ยวกับความปลอดภัยไซเบอร์</p> <ul style="list-style-type: none"> • ประเภทของภัยคุกคาม และความเสี่ยงที่อาจเกิดขึ้นจากการใช้งานสื่อออนไลน์ • การสร้างความปลอดภัยในการใช้งานและการป้องกันภัยคุกคามที่อาจเกิดขึ้น • การปกป้องข้อมูลส่วนบุคคล • คำแนะนำเบื้องต้นและแนวทางปฏิบัติเมื่อเกิดภัยคุกคามทางไซเบอร์ 	๑.๓๐ ชั่วโมง
	๑๐.๓๐ - ๑๒.๐๐ น.	<p>กฎหมายและจริยธรรมทางเทคโนโลยีสารสนเทศ</p> <ul style="list-style-type: none"> • กฎหมายและจริยธรรมที่เกี่ยวข้องกับเทคโนโลยีสารสนเทศ • แนวทางปฏิบัติตนเพื่อป้องกันการกระทำความผิด • กรณีตัวอย่างเกี่ยวกับการกระทำความผิดทางเทคโนโลยีสารสนเทศ <p>การรู้เท่าทันสื่อดิจิทัล</p> <ul style="list-style-type: none"> • การใช้เทคโนโลยีและเครื่องมือดิจิทัลในการสื่อสาร • การเข้าถึงและการแลกเปลี่ยนข้อมูล • การใช้สื่อดิจิทัลอย่างรู้เท่าทันบนพื้นฐานของความรับผิดชอบทางกฎหมาย • จริยธรรมทางการสื่อสารบนสื่อออนไลน์ • การพิจารณาความน่าเชื่อถือและคุณค่าของสารสนเทศ 	๑.๓๐ ชั่วโมง

วัน	เวลา	รายละเอียด	จำนวนชั่วโมง
	๑๓.๐๐ - ๑๔.๓๐ น.	<p>การผลิตสื่อดิจิทัลเพื่อการเรียนการสอน</p> <ul style="list-style-type: none"> • ประเภทของสื่อดิจิทัล • การเลือกใช้สื่อดิจิทัลที่เหมาะสมกับเนื้อหาและผู้เรียน • การใช้โปรแกรมจัดการภาพกราฟิก การแปลงไฟล์ภาพ การสร้างภาพเคลื่อนไหว วิดีโอ อินโฟกราฟิก • การตัดต่อวิดีโออย่างง่าย • การสร้าง Vlog 	๑.๓๐ ชั่วโมง
	๑๕.๐๐ - ๑๖.๓๐ น.	<p>การใช้เทคโนโลยีดิจิทัลเพื่อสร้างรายได้</p> <ul style="list-style-type: none"> • พาณิชย์อิเล็กทรอนิกส์ (e-Commerce) • แพลตฟอร์มดิจิทัลต่าง ๆ ที่ใช้ในการขายสินค้าออนไลน์ • เนื้อหาและรูปแบบการนำเสนอที่น่าสนใจ • เทคนิคต่าง ๆ ในการเข้าถึงกลุ่มลูกค้า • การทำธุรกรรมออนไลน์ (e-Payment) 	๑.๓๐ ชั่วโมง
วันที่สอง	๐๘.๓๐ - ๑๐.๐๐ น.	<p>การประยุกต์ใช้เทคโนโลยีเพื่อการเรียนการสอน</p> <ul style="list-style-type: none"> • การสร้างเว็บไซต์สำเร็จรูป • การสร้างห้องเรียนออนไลน์ • แพลตฟอร์มการสอนผ่านระบบออนไลน์ • แอปพลิเคชันในการเรียนการสอน เช่น การเช็คชื่อเข้าห้องเรียน 	๑.๓๐ ชั่วโมง
	๑๐.๓๐ - ๑๒.๐๐ น.	<ul style="list-style-type: none"> • การสร้างแบบประเมินและข้อสอบออนไลน์ • การประชุมออนไลน์ • การสร้างปฏิทินออนไลน์ • การแชร์เอกสารออนไลน์ • การส่งอีเมล 	๑.๓๐ ชั่วโมง
	๑๓.๐๐ - ๑๔.๓๐ น.	<p>การใช้โปรแกรมสำนักงาน</p> <p>การใช้งานโปรแกรมสำนักงานเบื้องต้น ได้แก่</p> <ul style="list-style-type: none"> • โปรแกรมประมวลผลคำ (Word processing) • โปรแกรมกระดานคำนวณ (Spreadsheet) 	๑.๓๐ ชั่วโมง
	๑๕.๐๐ - ๑๖.๓๐ น.	<ul style="list-style-type: none"> • โปรแกรมการนำเสนอ (Presentation) • การใช้งานโปรแกรมสำนักงาน ในรูปแบบออนไลน์และออฟไลน์ 	๑.๓๐ ชั่วโมง

Handwritten signature

คุณสมบัติของวิทยากร

วิทยากรผู้ดำเนินการอบรม มีคุณวุฒิไม่ต่ำกว่าระดับปริญญาโท ในสาขาวิทยาการคอมพิวเตอร์ เทคโนโลยีสารสนเทศ วิศวกรรมคอมพิวเตอร์ คอมพิวเตอร์ธุรกิจ หรือสาขาอื่น ๆ ที่เกี่ยวข้อง

20/10/2561

ป.

๒๑

คำอธิบายรายวิชา

วิชาบังคับ (Core courses)

ประกอบด้วย ๔ รายวิชา ได้แก่

เทคโนโลยีสารสนเทศและการใช้งานเบื้องต้น

คำอธิบายรายวิชา

ความรู้พื้นฐานในการใช้เทคโนโลยีสารสนเทศ ได้แก่ คอมพิวเตอร์ อินเทอร์เน็ต อุปกรณ์เคลื่อนที่ และแอปพลิเคชันต่าง ๆ ประเภทของสื่อสังคมออนไลน์ และการใช้งานเครื่องมือค้นหา (search engine) และการประยุกต์ใช้เทคโนโลยีสารสนเทศในชีวิตประจำวัน

ความรู้เบื้องต้นเกี่ยวกับความปลอดภัยไซเบอร์

คำอธิบายรายวิชา

ภัยคุกคามและความเสี่ยงที่อาจเกิดขึ้นจากการใช้งานอินเทอร์เน็ต การสร้างความปลอดภัยในการใช้งานและการป้องกันภัยคุกคามที่อาจเกิดขึ้น การปกป้องข้อมูลส่วนบุคคล คำแนะนำเบื้องต้นและแนวทางปฏิบัติเมื่อเกิดภัยคุกคามทางไซเบอร์

กฎหมายและจริยธรรมทางเทคโนโลยีสารสนเทศ

คำอธิบายรายวิชา

กฎหมายที่เกี่ยวข้องกับเทคโนโลยีสารสนเทศต่าง ๆ อาชญากรรมคอมพิวเตอร์ กรณีตัวอย่างเกี่ยวกับการกระทำความผิดทางเทคโนโลยีสารสนเทศ บทลงโทษ แนวทางปฏิบัติตนเพื่อป้องกันการกระทำความผิดและจริยธรรมที่เกี่ยวข้องกับการใช้เทคโนโลยีสารสนเทศ

การรู้เท่าทันสื่อดิจิทัล

คำอธิบายรายวิชา

สื่อดิจิทัลในปัจจุบัน ความเป็นพลเมืองยุคดิจิทัล การใช้เทคโนโลยีและเครื่องมือดิจิทัลในการสื่อสาร การเข้าถึงและการแลกเปลี่ยนข้อมูล การใช้สื่อดิจิทัลอย่างรู้เท่าทันบนพื้นฐานของความรับผิดชอบทางกฎหมาย จริยธรรมทางการสื่อสารบนสื่อออนไลน์ ความคิดเชิงวิพากษ์ในการพิจารณาความน่าเชื่อถือและคุณค่าของสารสนเทศจากสื่อดิจิทัลเพื่อประยุกต์ใช้อย่างเหมาะสมในชีวิตประจำวัน

Long

ป.

๑๑

วิชาเฉพาะ สำหรับบุคลากรศูนย์ USO Net

(Specific courses)

ประกอบด้วย ๔ รายวิชา

การผลิตสื่อดิจิทัลเพื่อการเรียนการสอน

คำอธิบายรายวิชา

ประเภทของสื่อดิจิทัลต่าง ๆ ได้แก่ ข้อความ ภาพนิ่ง เสียง ภาพเคลื่อนไหว และวิดีโอ การเลือกใช้สื่อดิจิทัลที่เหมาะสมกับเนื้อหาและผู้เรียน การใช้โปรแกรมจัดการภาพกราฟิก การแปลงไฟล์ภาพ การสร้างภาพเคลื่อนไหว วิดีโอ อินโฟกราฟิก การตัดต่อวิดีโออย่างง่าย การสร้าง Vlog และ การนำเสนอเนื้อหาในรูปแบบดิจิทัล

การใช้เทคโนโลยีดิจิทัลเพื่อสร้างรายได้

คำอธิบายรายวิชา

พาณิชย์อิเล็กทรอนิกส์ (E-commerce) แพลตฟอร์มดิจิทัลต่าง ๆ ที่ใช้ในการขายสินค้าออนไลน์ เช่น Facebook, LINE, Google, YouTube การสร้างเนื้อหาและรูปแบบการนำเสนอที่น่าสนใจ เทคนิคต่าง ๆ ในการเข้าถึงกลุ่มลูกค้า เช่น การใช้ Facebook Ads ,Google Ads เป็นต้น รวมถึงการใช้ influencer และ การทำธุรกรรมออนไลน์

การประยุกต์ใช้เทคโนโลยีเพื่อการเรียนการสอน

คำอธิบายรายวิชา

การใช้สื่อและเทคโนโลยีเพื่อการเรียนการสอน ได้แก่ การสร้างห้องเรียนออนไลน์ การสร้างเว็บไซต์สำเร็จรูป แพลตฟอร์มการสอนผ่านระบบออนไลน์ แอปพลิเคชันในการเรียนการสอน เช่น การเช็คชื่อเข้าห้องเรียน การสร้างแบบประเมินและข้อสอบออนไลน์ การประชุมออนไลน์ การสร้างปฏิทินออนไลน์ การแชร์เอกสารออนไลน์ การส่งอีเมล และการบูรณาการเครื่องมือต่าง ๆ ในการเรียนการสอน

การใช้โปรแกรมสำนักงาน

คำอธิบายรายวิชา

การใช้งานโปรแกรมสำนักงานเบื้องต้น ได้แก่ โปรแกรมประมวลผลคำ (Word processing) โปรแกรมกระดานคำนวณ (Spreadsheet) และ โปรแกรมการนำเสนอ (Presentation) ที่สามารถใช้งานทั้งในรูปแบบออนไลน์ และออฟไลน์

Signature

๒๑

คุณลักษณะพื้นฐานการจัดหาคอมพิวเตอร์สำหรับการฝึกอบรม

๑. เครื่องคอมพิวเตอร์ มีคุณลักษณะพื้นฐานอย่างน้อย ดังนี้

- (๑) มีหน่วยประมวลผลกลาง (CPU) ไม่น้อยกว่า ๔ แกนหลัก (๔ core) มีความเร็วสัญญาณนาฬิกาพื้นฐานไม่น้อยกว่า ๓.๑ GHz หรือดีกว่า จำนวน ๑ หน่วย
 - (๒) หน่วยประมวลผลกลาง (CPU) มีหน่วยความจำแบบ Cache Memory รวมในระดับ (Level) เดียวกันขนาดไม่น้อยกว่า ๔ MB
 - (๓) มีหน่วยความจำหลัก (RAM) ชนิด DDR๔ หรือดีกว่า มีขนาดไม่น้อยกว่า ๔ GB
 - (๔) มีหน่วยจัดเก็บข้อมูล ชนิด SATA หรือดีกว่า ขนาดความจุไม่น้อยกว่า ๑ TB หรือ ชนิด Solid State Drive ขนาดความจุไม่น้อยกว่า ๒๕๐ GB จำนวน ๑ หน่วย
 - (๕) มี DVD-RW หรือดีกว่า จำนวน ๑ หน่วย
 - (๖) มีช่องเชื่อมต่อระบบเครือข่าย (Network Interface) แบบ ๑๐/๑๐๐/๑๐๐๐ Base-T หรือดีกว่า จำนวนไม่น้อยกว่า ๑ ช่อง
 - (๗) มีช่องเชื่อมต่อ (Interface) แบบ USB ๒.๐ หรือดีกว่า ไม่น้อยกว่า ๓ ช่อง
 - (๘) มีแป้นพิมพ์และเมาส์
 - (๙) มีจอแสดงผลภาพขนาดไม่น้อยกว่า ๑๙ นิ้ว จำนวน ๑ หน่วย
- หรือ

๒. เครื่องคอมพิวเตอร์ All In One มีคุณลักษณะพื้นฐานอย่างน้อย ดังนี้

- (๑) มีหน่วยประมวลผลกลาง (CPU) ไม่น้อยกว่า ๒ แกนหลัก (๒ core) โดย มีความเร็วสัญญาณนาฬิกาพื้นฐานไม่น้อยกว่า ๒.๒ GHz จำนวน ๑ หน่วย
 - (๒) หน่วยประมวลผลกลาง (CPU) มีหน่วยความจำแบบ Cache Memory รวมในระดับ (Level) เดียวกันขนาดไม่น้อยกว่า ๔ MB
 - (๓) มีหน่วยความจำหลัก (RAM) ชนิด DDR๔ หรือดีกว่า มีขนาดไม่น้อยกว่า ๔ GB
 - (๔) มีหน่วยจัดเก็บข้อมูล ชนิด SATA หรือดีกว่า ขนาดความจุไม่น้อยกว่า ๑ TB หรือ ชนิด Solid State Drive ขนาดความจุไม่น้อยกว่า ๒๕๐ GB จำนวน ๑ หน่วย
 - (๕) มี DVD-RW หรือดีกว่า แบบติดตั้งภายใน (Internal) หรือภายนอก (External) จำนวน ๑ หน่วย
 - (๖) มีช่องเชื่อมต่อระบบเครือข่าย (Network Interface) แบบ ๑๐/๑๐๐/๑๐๐๐ Base-T หรือดีกว่า จำนวนไม่น้อยกว่า ๑ ช่อง
 - (๗) มีช่องเชื่อมต่อ (Interface) แบบ USB ๒.๐ หรือดีกว่า ไม่น้อยกว่า ๓ ช่อง
 - (๘) มีแป้นพิมพ์และเมาส์
 - (๙) มีจอแสดงผลภาพในตัว และมีขนาดไม่น้อยกว่า ๒๑ นิ้ว ความละเอียดแบบ FHD (๑๙๒๐x๑๐๘๐)
 - (๑๐) สามารถใช้งาน Wi-Fi (IEEE ๘๐๒.๑๑b, g, n, ac) และ Bluetooth
- หรือ

๓. เครื่องคอมพิวเตอร์โน้ตบุ๊ก มีคุณลักษณะพื้นฐานอย่างน้อย ดังนี้

- (๑) มีหน่วยประมวลผลกลาง (CPU) ไม่น้อยกว่า ๒ แกนหลัก (๒ core) โดยมีความเร็วสัญญาณนาฬิกาพื้นฐานไม่น้อยกว่า ๑.๐ GHz และมีเทคโนโลยีเพิ่มสัญญาณนาฬิกาได้ในกรณีที่ต้องใช้ความสามารถในการประมวลผลสูง จำนวน ๑ หน่วย
- (๒) หน่วยประมวลผลกลาง (CPU) มีหน่วยความจำแบบ Cache Memory รวมในระดับ (Level) เดียวกันขนาดไม่น้อยกว่า ๔ MB
- (๓) มีหน่วยความจำหลัก (RAM) ชนิด DDR๔ หรือดีกว่า ขนาดไม่น้อยกว่า ๔ GB
- (๔) มีหน่วยจัดเก็บข้อมูล ชนิด SATA หรือดีกว่า ขนาดความจุไม่น้อยกว่า ๑ TB หรือ ชนิด Solid State Drive ขนาดความจุไม่น้อยกว่า ๒๕๐ GB จำนวน ๑ หน่วย
- (๕) มีจอภาพที่รองรับความละเอียดไม่น้อยกว่า ๑,๓๖๖ x ๗๖๘ Pixel และมีขนาดไม่น้อยกว่า ๑๒ นิ้ว
- (๖) มีช่องเชื่อมต่อ (Interface) แบบ USB ๒.๐ หรือดีกว่า ไม่น้อยกว่า ๓ ช่อง
- (๗) มีช่องเชื่อมต่อแบบ HDMI หรือ VGA จำนวนไม่น้อยกว่า ๑ ช่อง
- (๘) มีช่องเชื่อมต่อระบบเครือข่าย (Network Interface) แบบ ๑๐/๑๐๐/๑๐๐๐ Base-T หรือดีกว่า จำนวนไม่น้อยกว่า ๑ ช่อง
- (๙) สามารถใช้งานได้ไม่น้อยกว่า Wi-Fi (IEEE ๘๐๒.๑๑b, g, n, ac) และ Bluetooth

เกณฑ์และวิธีการให้คะแนนข้อเสนอด้านเทคนิค

๑. แผนปฏิบัติการและวิธีดำเนินงานการจัดอบรมตามขอบเขตของงาน (น้ำหนักร้อยละ ๔๕)

ระดับคะแนน	รายละเอียดการให้คะแนน
๑.๑ วิธีการวางแผนการดำเนินการทั้งโครงการ ๑๐๐ คะแนน (น้ำหนักร้อยละ ๒๕)	
๐ คะแนน	ไม่มีการวางแผนการดำเนินการทั้งโครงการ
๒๕ - ๕๐ คะแนน	มีการวางแผนการดำเนินการทั้งโครงการ แต่รายละเอียดไม่ชัดเจน หรือมีเนื้อหาของงานไม่ครบถ้วนตามขอบเขตของงาน
๕๑ - ๗๐ คะแนน	มีการวางแผนการดำเนินการทั้งโครงการที่ชัดเจน ครบถ้วน แต่ยังขาดความสมบูรณ์ หรือความเข้าใจในเนื้อหาหรือความครอบคลุมขอบเขตของงาน ที่แสดงให้เห็นว่าสามารถดำเนินการให้สำเร็จได้จริงภายในระยะเวลาที่กำหนด บางส่วนหรือหลายส่วน
๗๑ - ๑๐๐ คะแนน	มีการวางแผนการดำเนินการทั้งโครงการที่ชัดเจน ครบถ้วน สมบูรณ์ แสดงให้เห็นถึงความเข้าใจในเนื้อหาของงาน และสามารถแจกแจงรายละเอียดได้อย่างสมบูรณ์ ครบถ้วน แสดงให้เห็นว่าสามารถดำเนินงานให้สำเร็จได้จริงสอดคล้องกับระยะเวลาดำเนินงานที่กำหนด
๑.๒ วิธีการและแผนการฝึกอบรมแต่ละกลุ่มเป้าหมาย ๑๐๐ คะแนน (น้ำหนักร้อยละ ๒๐)	
๐ คะแนน	ไม่มีวิธีการดำเนินการและการวางแผนการฝึกอบรมแต่ละกลุ่มเป้าหมาย
๒๕ - ๕๐ คะแนน	มีวิธีการดำเนินการและการวางแผนการฝึกอบรมแต่ละกลุ่มเป้าหมาย แต่ยังไม่ชัดเจน ไม่ครอบคลุมกลุ่มเป้าหมาย หรือไม่สอดคล้องกับจำนวนบุคคลแต่ละกลุ่มเป้าหมาย
๕๑ - ๗๐ คะแนน	มีวิธีการดำเนินการและการวางแผนการฝึกอบรมแต่ละกลุ่มเป้าหมายครอบคลุมกลุ่มเป้าหมาย สอดคล้องกับจำนวนบุคคลแต่ละกลุ่มเป้าหมาย แต่ไม่มีรายละเอียด หรือมีแต่ไม่เพียงพอที่จะแสดงให้เห็นถึงความเข้าใจและความเป็นไปได้ในการดำเนินงานให้ครอบคลุมเสร็จสิ้นภายในระยะเวลาที่กำหนด
๗๑ - ๑๐๐ คะแนน	มีวิธีการดำเนินการและการวางแผนการฝึกอบรมแต่ละกลุ่มเป้าหมายครอบคลุมกลุ่มเป้าหมาย สอดคล้องกับจำนวนบุคคลแต่ละกลุ่มเป้าหมาย มีการแจกแจงรายละเอียดแสดงให้เห็นถึงความเข้าใจและความเป็นไปได้ในการดำเนินงานให้ครอบคลุมเสร็จสิ้นภายในระยะเวลาที่กำหนดได้อย่างชัดเจน ครบถ้วน สมบูรณ์
<p>การให้คะแนนในหัวข้อนี้ จะขึ้นอยู่กับการจัดทำ/อธิบาย/รายละเอียด แผนและวิธีดำเนินงานได้ครอบคลุม ครบถ้วนตามขอบเขตของงาน สำหรับหัวข้อที่กำหนดเป็นช่วงคะแนน นอกจากจะพิจารณารายละเอียดและความครอบคลุมครบถ้วนดังกล่าวแล้ว จะพิจารณาเปรียบเทียบระหว่างข้อเสนอของผู้ยื่นข้อเสนอแต่ละราย ข้อเสนอที่ดีที่สุดจะได้คะแนนเต็มหรือได้มากที่สุด ข้อเสนอที่ดีรองลงไปจะได้คะแนนลดหลั่นตามความเหมาะสมในช่วงคะแนนของหัวข้อนั้น ๆ</p>	


๒๑


๒. ความเข้าใจในหลักสูตรการพัฒนาทักษะสร้างความรู้ด้านเทคโนโลยีสารสนเทศสู่สังคมดิจิทัล (น้ำหนักร้อยละ ๒๐)

ระดับคะแนน	รายละเอียดการให้คะแนน
ความเข้าใจในหลักสูตรการพัฒนาทักษะสร้างความรู้ด้านเทคโนโลยีสารสนเทศสู่สังคมดิจิทัล ๑๐๐ คะแนน (น้ำหนักร้อยละ ๒๐)	
๐ คะแนน	ไม่เสนอรายละเอียดหลักสูตรการพัฒนาทักษะสร้างความรู้ด้านเทคโนโลยีสารสนเทศสู่สังคมดิจิทัล ตามข้อ ๔.๕
๒๕ - ๕๐ คะแนน	รายละเอียดหลักสูตรการพัฒนาทักษะสร้างความรู้ด้านเทคโนโลยีสารสนเทศสู่สังคมดิจิทัล แต่ยังไม่ชัดเจนหรือมีแต่ไม่ชัดเจนแต่ละหลักสูตร
๕๑ - ๗๐ คะแนน	รายละเอียดหลักสูตรการพัฒนาทักษะสร้างความรู้ด้านเทคโนโลยีสารสนเทศสู่สังคมดิจิทัล มีความเข้าใจในรายละเอียดชัดเจนแต่ละหลักสูตร แต่ขาดความครอบคลุมหรือไม่สอดคล้องกับกลุ่มเป้าหมายในการฝึกอบรม บางส่วน
๗๑ - ๑๐๐ คะแนน	เสนอรายละเอียดหลักสูตรการพัฒนาทักษะสร้างความรู้ด้านเทคโนโลยีสารสนเทศสู่สังคมดิจิทัล มีความเข้าใจในรายละเอียดชัดเจนของแต่ละหลักสูตร มีความครอบคลุมและมีความสอดคล้องกับกลุ่มเป้าหมายในการฝึกอบรม และมีความเป็นไปได้ที่จะดำเนินงานให้บรรลุวัตถุประสงค์
การให้คะแนนในหัวข้อนี้ จะขึ้นอยู่กับการจัดทำ/อธิบาย/รายละเอียด ของแต่ละหลักสูตรได้ครอบคลุมครบถ้วนตามขอบเขตของงาน สำหรับหัวข้อที่กำหนดเป็นช่วงคะแนน นอกจากจะพิจารณารายละเอียดและความครอบคลุมครบถ้วนดังกล่าวแล้ว จะพิจารณาเปรียบเทียบระหว่างข้อเสนอของผู้ยื่นข้อเสนอแต่ละราย ข้อเสนอที่ดีที่สุดจะได้คะแนนเต็มหรือได้มากที่สุด ข้อเสนอที่ดีรองลงไปจะได้คะแนนลดหลั่นตามความเหมาะสมในช่วงคะแนนของหัวข้อนั้น ๆ	

Signature




๒

๖๖

→

๓. คุณสมบัติของวิทยากร และผู้ช่วยวิทยากร (น้ำหนักร้อยละ ๒๐)

ระดับคะแนน	รายละเอียดการให้คะแนน
๓.๑ คุณสมบัติของวิทยากร ๑๐๐ คะแนน (น้ำหนักร้อยละ ๑๐)	
๐ คะแนน	มีการเสนอคุณสมบัติของวิทยากรตรงตาม ข้อ ๔.๔ แต่ไม่สามารถดำเนินการให้ครอบคลุมครบถ้วนสมบูรณ์เสร็จสิ้นภายในระยะเวลาที่กำหนดได้จริง
๘๐ คะแนน	มีการเสนอคุณสมบัติของวิทยากรตรงตาม ข้อ ๔.๔ และพิจารณาแล้วว่าสามารถดำเนินการให้ครอบคลุมครบถ้วนสมบูรณ์เสร็จสิ้นภายในระยะเวลาที่กำหนดได้จริง
๘๑ - ๑๐๐ คะแนน	มีการเสนอคุณสมบัติของวิทยากรตรงตาม ข้อ ๔.๔ และพิจารณาแล้วว่าสามารถดำเนินการให้ครอบคลุมครบถ้วนสมบูรณ์เสร็จสิ้นภายในระยะเวลาที่กำหนดได้จริง และมีคุณวุฒิตีค่าข้อกำหนดอย่างชัดเจน หรือมีประสบการณ์ชัดเจนเกี่ยวกับวิชาที่จะทำการสอนเป็นลักษณะเดียวกับขอบเขตของงานหรือเป็นผู้เชี่ยวชาญในการจัดการฝึกอบรม และมีเอกสารหลักฐานที่มีการรับรองความเชี่ยวชาญในสาขาวิชานั้นจากหน่วยงานที่มีความน่าเชื่อถือ
๓.๒ คุณสมบัติของผู้ช่วยวิทยากร ๑๐๐ คะแนน (น้ำหนักร้อยละ ๑๐)	
๐ คะแนน	มีการเสนอคุณสมบัติของผู้ช่วยวิทยากรตรงตาม ข้อ ๔.๔ แต่พิจารณาแล้วว่าไม่สามารถดำเนินการให้ครอบคลุมครบถ้วนสมบูรณ์เสร็จสิ้นภายในระยะเวลาที่กำหนดได้จริง
๘๐ คะแนน	มีการเสนอคุณสมบัติของผู้ช่วยวิทยากรตรงตาม ข้อ ๔.๔ และพิจารณาแล้วว่าสามารถดำเนินการให้ครอบคลุมครบถ้วนสมบูรณ์เสร็จสิ้นภายในระยะเวลาที่กำหนดได้จริง
๘๑ - ๑๐๐ คะแนน	มีการเสนอคุณสมบัติตามข้อกำหนดและประสบการณ์ตรงตาม ข้อ ๔.๔ และพิจารณาแล้วว่าสามารถดำเนินการให้ครอบคลุม ครบถ้วน สมบูรณ์ เสร็จสิ้นภายในระยะเวลาที่กำหนดได้จริง และมีคุณวุฒิตีค่าข้อกำหนดอย่างชัดเจน หรือมีประสบการณ์ชัดเจนเกี่ยวกับวิชาที่จะทำการสอนเป็นลักษณะเดียวกับขอบเขตของงานหรือเป็นผู้เชี่ยวชาญในการจัดการฝึกอบรม และมีเอกสารหลักฐานที่มีการรับรองความเชี่ยวชาญในสาขาวิชานั้นจากหน่วยงานที่มีความน่าเชื่อถือ
<p>การให้คะแนนในหัวข้อนี้ จะขึ้นอยู่กับคุณวุฒิและประสบการณ์ของวิทยากร/ผู้ช่วยวิทยากร ที่เสนอ เป็นไปตามข้อกำหนด มีจำนวนหรือการจัดสรรได้ครอบคลุมการฝึกอบรมแต่ละพื้นที่แต่ละหลักสูตรตามขอบเขตของงาน สำหรับหัวข้อที่กำหนดเป็นช่วงคะแนน นอกจากจะพิจารณารายละเอียดและความครอบคลุมครบถ้วนดังกล่าวแล้ว จะพิจารณาเปรียบเทียบระหว่างข้อเสนอกับผู้ยื่นข้อเสนอดังกล่าวแล้ว ข้อเสนอดีที่สุดจะได้คะแนนเต็มหรือได้มากที่สุด ข้อเสนอดีรองลงไปจะได้คะแนนลดหลั่นตามความเหมาะสมในช่วงคะแนนของหัวข้อนั้น ๆ</p>	

๔. ผลงานตามคุณสมบัติผู้ยื่นข้อเสนอ (น้ำหนักร้อยละ ๑๐)

ระดับคะแนน	รายละเอียดการให้คะแนน
๔.๑ ผลงานเชิงคุณภาพ : โดยพิจารณาจากประสบการณ์ลักษณะของผลงานที่ตรงกับตามคุณสมบัติของผู้ยื่นข้อเสนอ ข้อ ๓.๑๑ ๑๐๐ คะแนน (น้ำหนักร้อยละ ๕)	
๐ คะแนน	มีการเสนอผลงาน แต่ไม่ตรงตามข้อ ๓.๑๑
๘๐ คะแนน	มีการเสนอผลงานตรงตามข้อ ๓.๑๑
๘๑ - ๑๐๐ คะแนน	มีการเสนอผลงานด้านการฝึกอบรมตรงตามข้อ ๓.๑๑ และมีมูลค่ามากกว่า ๗ ล้านบาท ในสัญญาเดียว หรือ มีการเสนอผลงานด้านเทคโนโลยีสารสนเทศและการสื่อสารตรงตามข้อ ๓.๑๑ และมีมูลค่ามากกว่า ๖๐ ล้านบาท ในสัญญาเดียว
๔.๒ ผลงานเชิงปริมาณ : เฉพาะผลงานตามคุณสมบัติของผู้ยื่นข้อเสนอ ข้อ ๓.๑๑ ๑๐๐ คะแนน (น้ำหนักร้อยละ ๕)	
๐ คะแนน	มีการเสนอผลงานแต่ไม่ตรงตามข้อ ๓.๑๑
๘๐ คะแนน	มีการเสนอผลงานตรงตามข้อ ๓.๑๑ จำนวน ๑ โครงการ/สัญญา
๘๑ - ๑๐๐ คะแนน	มีการเสนอผลงานตรงตามข้อ ๓.๑๑ มากกว่า ๑ โครงการ/สัญญา
การให้คะแนนในหัวข้อนี้ จะพิจารณาเฉพาะผลงานที่ผ่านคุณสมบัติของผู้ยื่นข้อเสนอในข้อ ๓.๑๑ เท่านั้น สำหรับหัวข้อที่กำหนดเป็นช่วงคะแนน จะพิจารณาตามมูลค่า/จำนวนของผลงานโดยเปรียบเทียบกับผู้ยื่นข้อเสนอด้วยกัน ผู้ยื่นข้อเสนอที่มีมูลค่า/จำนวนมากที่สุด จะได้คะแนนเต็มหรือมากที่สุด ผู้ยื่นข้อเสนอที่มีผลงานน้อยกว่าจะได้คะแนนลดหลั่นลงไปตามสัดส่วนหรือความเหมาะสม	

Signature *๒๖๗*

๕. ข้อเสนออื่น ๆ ที่เป็นประโยชน์ต่อโครงการ (น้ำหนักร้อยละ ๕)

ระดับคะแนน	รายละเอียดการให้คะแนน
ข้อเสนออื่น ๆ ที่เป็นประโยชน์ต่อโครงการ จะพิจารณาเฉพาะข้อเสนอที่มีความเกี่ยวข้องกับการดำเนินงานตามขอบเขตของงาน ๑๐๐ คะแนน (น้ำหนักร้อยละ ๕)	
๐ คะแนน	ไม่เสนอข้อเสนออื่น ๆ หรือเสนอแต่ไม่มีความเกี่ยวข้องกับการดำเนินงานตามขอบเขตของงาน
๘๐ - ๑๐๐ คะแนน	มีข้อเสนออื่น ๆ ที่เป็นประโยชน์ต่อโครงการ ที่มีความเกี่ยวข้องกับการดำเนินงานตามขอบเขตของงาน
การให้คะแนนในหัวข้อนี้ จะพิจารณาเฉพาะข้อเสนอที่เป็นประโยชน์ในการฝึกอบรมตามหลักสูตร หรือมีความเกี่ยวเนื่องสัมพันธ์และสอดคล้องกับการดำเนินงานตามขอบเขตของงาน โดยที่สำนักงาน กสทช. ไม่ต้องมีภาระค่าใช้จ่ายในการดำเนินงานเพิ่มเติมแต่อย่างใด สำหรับการให้คะแนนในหัวข้อที่เป็นช่วงคะแนน จะพิจารณาเปรียบเทียบระหว่างข้อเสนอของผู้ยื่นข้อเสนอแต่ละราย ข้อเสนอที่ดีที่สุดจะได้คะแนนเต็มหรือได้มากที่สุด ข้อเสนอที่ดีรองลงไปจะได้คะแนนลดหลั่นตามความเหมาะสมในช่วงคะแนนของหัวข้อนั้น ๆ	

Signature

๒

๒๓

Signature

ตารางการจัดทำแผนการใช้วัสดุที่ผลิตภายในประเทศ


โครงการ.....

รายการวัสดุหรือครุภัณฑ์ที่ใช้ในโครงการ
แผนการใช้วัสดุที่ผลิตภายในประเทศ

ลำดับ	รายการ	หน่วย	ปริมาณ	ราคาต่อ หน่วย (บาท)	เป็นเงิน (รวม)	วัสดุใน ประเทศ	วัสดุ ต่างประเทศ
๑							
๒							
๓							
๔							
๕							
รวม					XXX	XXX	XXX
อัตรา (ร้อยละ)					๑๐๐	๗๐	๗๐

ลงชื่อ.....(คู่สัญญาฝ่ายผู้รับจ้าง)

()




เอกสารแนบท้ายขอบเขตของงาน

ระเบียบที่เกี่ยวข้องกับขอบเขตของงาน (Term of Reference : TOR)

โครงการพัฒนาทักษะสร้างความรู้ด้านเทคโนโลยีสารสนเทศสู่สังคมดิจิทัลในภารกิจบริการโทรคมนาคม
พื้นฐานโดยทั่วถึงและบริการเพื่อสังคม

กลุ่มที่ ๑ (ภาคเหนือ)

ลำดับ	ระเบียบ	รายละเอียด
๑	ระเบียบ กสทช. ว่าด้วยการพัฒนาบุคลากร พ.ศ.๒๕๖๐	ค่าวิทยากร - บุคคลภายนอกชั่วโมงละ ๓,๐๐๐ บาท ต่อคน ค่าอาหาร - จัดนอกสำนักงาน คนละไม่เกิน ๖๕๐ บาท ค่าอาหารว่างและเครื่องดื่ม - จัดนอกสำนักงาน กสทช. ไม่เกินคนละ ๑๕๐ บาท ต่อครั้ง
๒.	ระเบียบ กสทช. ว่าด้วยค่าใช้จ่ายเดินทางไปปฏิบัติงาน พ.ศ.๒๕๖๒	การใช้น้ำมันพาหนะส่วนตัวไปปฏิบัติงาน - รถยนต์ส่วนบุคคล กิโลเมตรละ ๖ บาท อัตราค่าเช่าที่พักในประเทศ - ผู้อำนวยการส่วนและตำแหน่งที่เทียบเท่า จ่ายจริง ๑,๕๐๐ บาท/คน/วัน - ปฏิบัติการ ลูกจ้าง จ่ายจริง ๑,๒๐๐ บาท/คน/วัน
๓.	การเทียบตำแหน่งบุคคลภายนอกเพื่อประโยชน์ในการเบิกค่าใช้จ่ายในการเดินทางไปปฏิบัติงานของสำนักงาน กสทช. ตามบันทึกที่ สทช ๒๑๐๓/ว๒๐๒๐๓ ลงวันที่ ๒๗ ธันวาคม ๒๕๖๒	

หมายเหตุ ตารางนี้รวมภาษีมูลค่าเพิ่ม (VAT) เรียบร้อยแล้ว

(Handwritten signature)
ป.